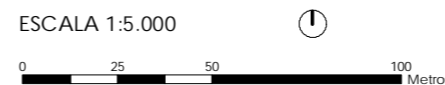
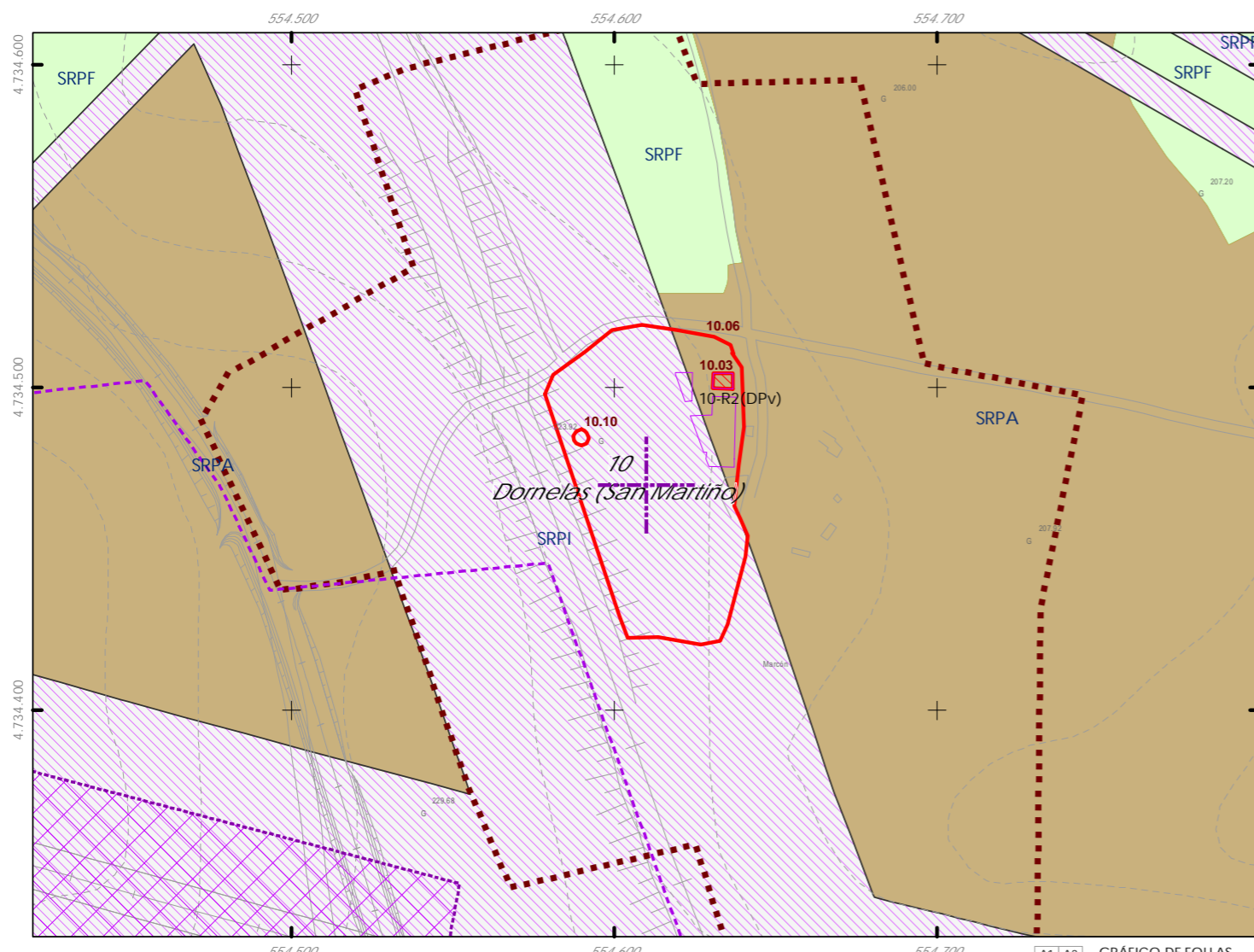




Código do elemento: 10.06

Página 93 de 474



Denominación: Pazo de Marcón ou casa de Fouciños
Localización: Marcón
Parroquia: P. de Dornelas (San Martiño)

Coordenadas UTM:
UTM X: 554739 / UTM Y: 4734690
Sistema de coordenadas:
Proyección: (U.T.M.) ETRS89 Zona 29W
epsg: 25829
Unidades: metros

Ordenanza ou norma de aplicación: Patrimonio cultural
Clasificación do ben: Catalogado
Nivel de protección do ben: Estructural

Titularidade: Privada
Clasificación do solo: SRPI, SRPA
Uso actual: Residencial

Obras permitidas: As permitidas segundo o nivel de protección.
Determinacións para a súa conservación, rehabilitación, mellora ou recuperación: Mellora e conservación do ben. Recuperación da contorna do mesmo desprazando o poste de formigón a outro lugar.

Estado de conservación: Bo

Descrición do ben: Edificación de dúas alturas. Muros de cachotaría con elementos nobres de cadeirado en perímetro de vans e corniais. Cuberta de tella cerámica curva. Vans alintelados. Portón de acceso de madeira, con muros de cachotaría e lintel formado por unha única lousa de pedra. Situado ao lado da estrada local do núcleo e próximo á vía do ferrocarril. Ámbito rural formado por prados, monte alto e monte baixo

CLASIFICACIÓN DO SOLO

- Delimitación de Solo Urbano
- SNR
- SRPI
- SUD
- SRPO
- SRPAU

PATRIMONIO CULTURAL

- SRPPC
- SRPPX
- SRPEN
- SRPA
- SRPF
- Patrimonio Cultural
- BIC
- Contorno de protección
- Patrimonio Arqueolóxico
- API - Área de Protección Integral
- CPX - Contorno de protección de Xacemento
- Vías culturais
- Camiño de Santiago
- Camiño Real
- Territorio Histórico

GRÁFICO DE FOLLAS

A1	A2	B1	B2	B3	B4	C1	C2	C3	C4	C5	C6				
D1	D2	D3	D4	D5	D6	D7	E1	E2	E3	E4	E5	E6	E7		
F1	F2	F3	F4	F5	F6	F7	G1	G2	G3	G4	G5	G6	G7	G8	
H1	H2	H3	H4	H5	H6	H7	H8	I1	I2	I3	I4	I5	I6	I7	I8
J1	J2	J3	J4	J5	J6	J7	J8	K1	K2	K3	K4	K5	K6	K7	K8
L1	L2	L3	L4	L5	L6	L7	L8	M1	M2	M3	M4	M5	M6	M7	M8
N1	N2	N3	N4	N5	N6	N7	N8	O1	O2	O3	O4	O5	O6	O7	O8
P1	P2	P3	P4	P5	P6	P7	P8	Q1	Q2	Q3	Q4	Q5	Q6	Q7	Q8
R1	R2	R3	R4	R5	R6	R7	R8	S1	S2	S3	S4	S5	S6	S7	S8

REFERENCIAS AOS PLANOS DE ORDENACIÓN:
Plano SR: C2
Plano SNR: -

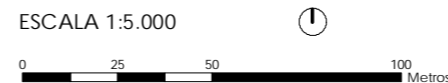
Fuente de datos / Fuente de datos:
- Elaboración propia / Concello de Silleda
- Elaboración propia / Concello de Silleda





Código do elemento: 10.07

Página 94 de 474



Denominación:
Casa reitoral de Dornelas
Localización: Dornelas
Parroquia: P. de Dornelas (San Martiño)

Coordenadas UTM:
UTM X: 554279 / UTM Y: 4734230
Sistema de coordenadas:
Proyección: (U.T.M.) ETRS89_Zona 29W
epsg: 25829
Unidades: metros

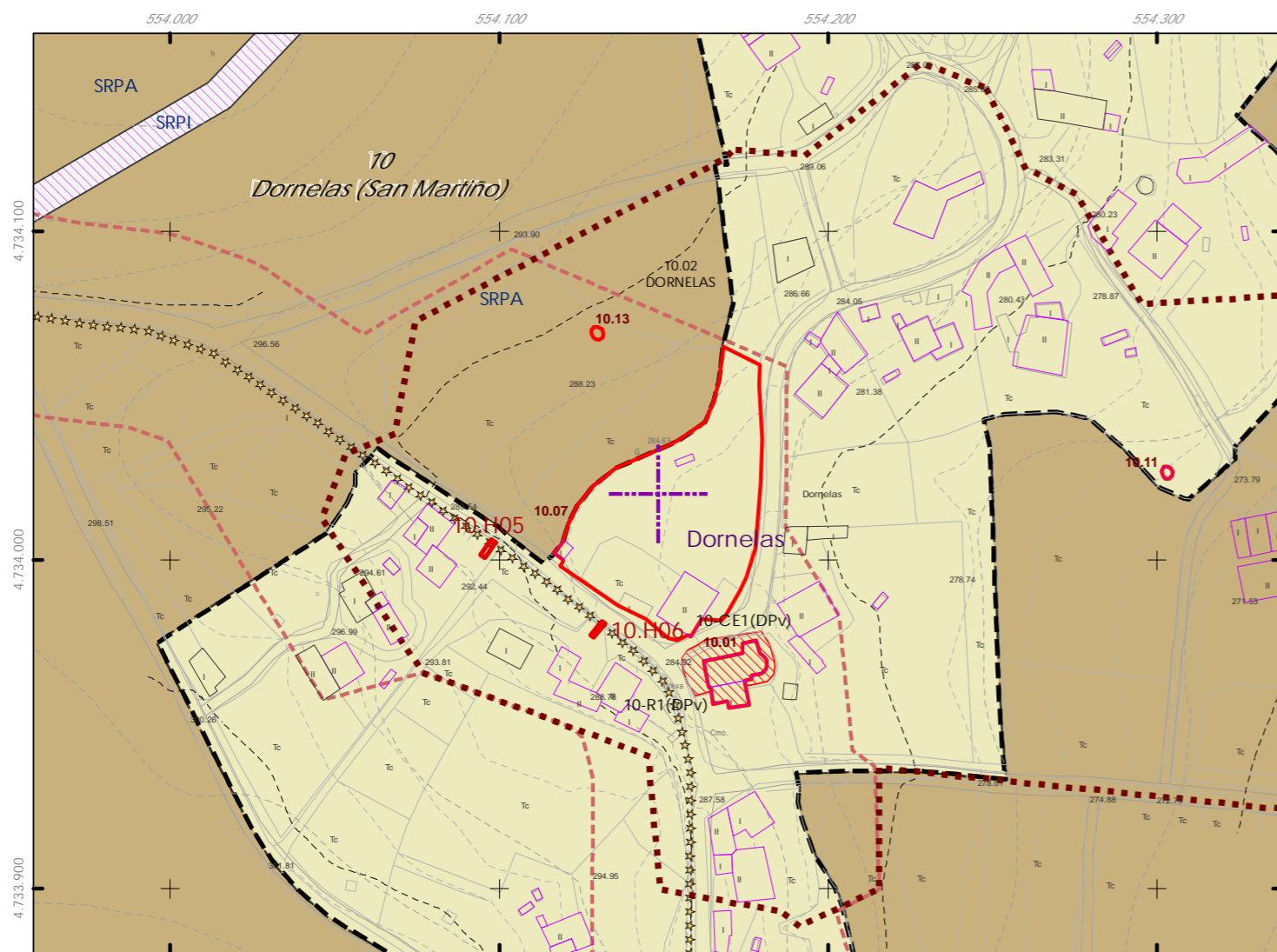
Ordenanza ou norma de aplicación:
Patrimonio cultural
Clasificación do ben:
Catalogado
Nivel de protección do ben:
Estrutural

Titularidade:
Privada
Clasificación do solo:
SNR
Uso actual:
Residencial

Obras permitidas:
As permitidas segundo o nivel de protección.
Determinacións para a súa conservación, rehabilitación, mellora ou recuperación:
Mellora e conservación do ben. Recuperación da contorna do mesmo desprazando o poste de formigón a outro lugar.

Estado de conservación:
Regular

Descrición do ben:
Edificación de planta rectangular en dous andares. Muros de cachotaría con elementos nobres de cadeirado en perímetro de vans e corniais. Cuberta a catro augas formada por armazón de madeira e cubrición de tella cerámica curva. Fiestras rectangulares con batente en tres corpos e carpintería de madeira. Cornixa en pedra moldurada. Situada nun cruzamento de camiños do núcleo de Dornelas. Ámbito rural formado por prados, terreos de cultivo e edificacións illadas tanto tradicionais como de nova construción.



CLASIFICACIÓN DO SOLO

- Delimitación de Solo Urbano
- SNR
- SRPI
- SUD
- SRPO
- SRPAU
- SRPPC
- SRPPX
- SRPEN
- SRPA
- SRPF

PATRIMONIO CULTURAL

- Patrimonio Cultural
- BIC
- Contorno de protección
- Patrimonio Arqueolóxico
- API - Área de Protección Integral
- CPX - Contorno de protección de Xacemento
- Vías culturais
- Camiño de Santiago
- Camiño Real
- Territorio Histórico

GRÁFICO DE FOLLAS

A1	A2	B1	B2	B3	B4	C1	C2	C3	C4	C5	C6				
D1	D2	D3	D4	D5	D6	D7	E1	E2	E3	E4	E5	E6	E7		
F1	F2	F3	F4	F5	F6	F7	G1	G2	G3	G4	G5	G6	G7	G8	
H1	H2	H3	H4	H5	H6	H7	H8	I1	I2	I3	I4	I5	I6	I7	I8
J1	J2	J3	J4	J5	J6	J7	J8	K1	K2	K3	K4	K5	K6	K7	K8
L1	L2	L3	L4	L5	L6	L7	L8	M1	M2	M3	M4	M5	M6	M7	M8
N1	N2	N3	N4	N5	N6	N7	N8	O1	O2	O3	O4	O5	O6	O7	O8
P1	P2	P3	P4	P5	P6	P7	P8	Q1	Q2	Q3	Q4	Q5	Q6	Q7	Q8
R1	R2	R3	R4	R5	R6	R7	R8	S1	S2	S3	S4	S5	S6	S7	S8

REFERENCIAS AOS PLANOS DE ORDENACIÓN:
Plano SR: D2
Plano SNR: 176/193

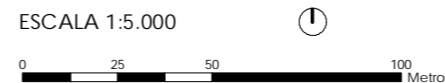
Fuente de datos / Fuente de datos:
- Elaboración propia / Concello de Silleda
- Elaboración propia / Concello de Silleda





Código do elemento: 10.08

Página 95 de 474



Denominación: Fonte en O Couto
Localización: O Couto
Parroquia: P. de Dornelas (San Martiño)

Coordenadas UTM:
UTM X: 554106 / UTM Y: 4735670
Sistema de coordenadas:
Proyección: (U.T.M.) ETRS89 Zona 29W
epsg: 25829
Unidades: metros

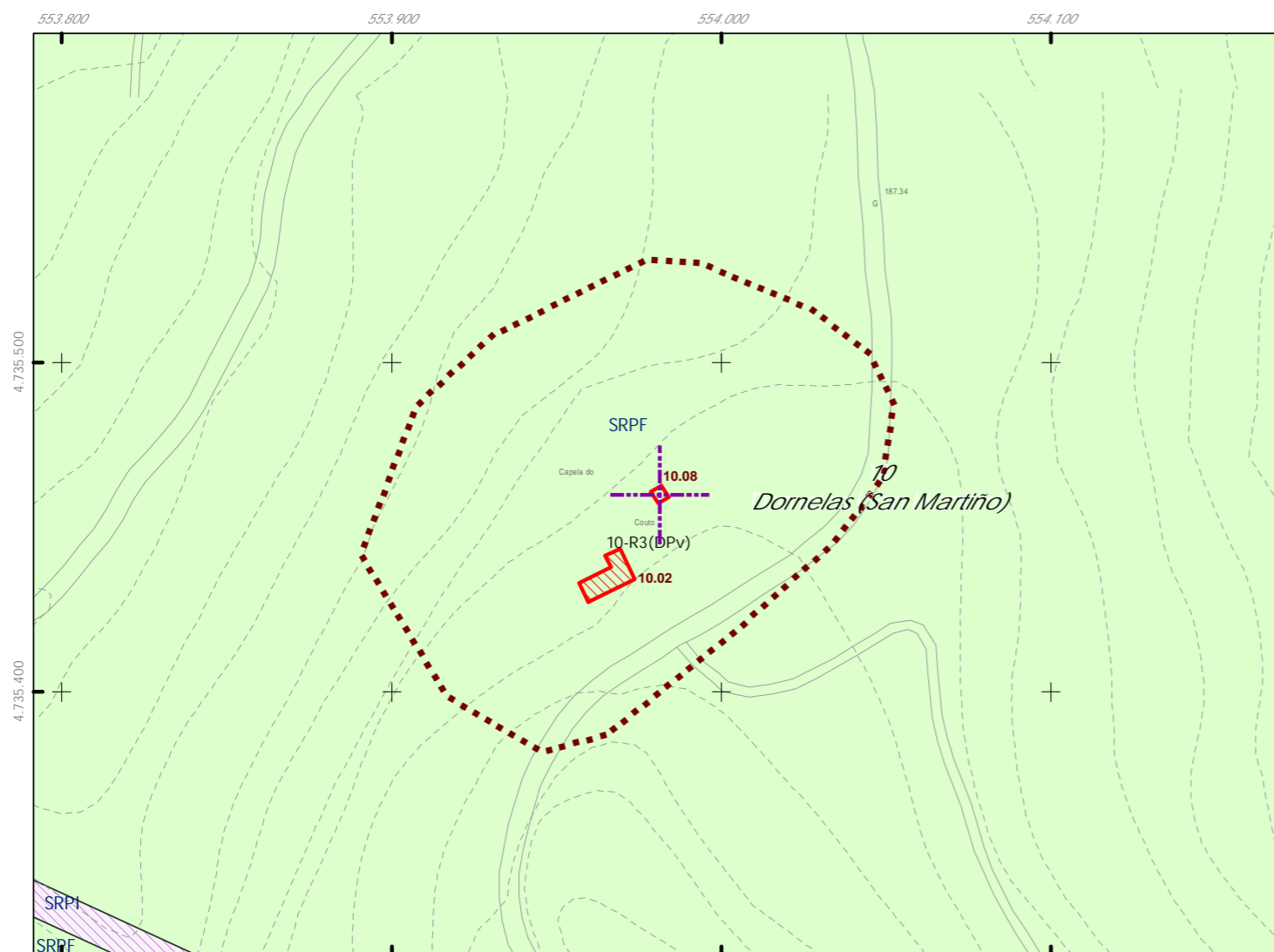
Ordenanza ou norma de aplicación: Patrimonio cultural
Clasificación do ben: Catalogado
Nivel de protección do ben: Estructural

Titularidade: Pública
Clasificación do solo: SRPF
Uso actual: Fonte

Obras permitidas:
As permitidas segundo o nivel de protección.
Determinacións para a súa conservación, rehabilitación, mellora ou recuperación:
Mellora e conservación do ben. Recuperación da contorna do mesmo.

Estado de conservación:
Regular

Descrición do ben:
Sinxela construción que aproveita a abundancia de auga para o abastecemento e consumo humano. Fonte de carácter comunal. Pertence ao grupo de fontes de cano. Consta dun muro de cachotaría con remate triangular que a encabeza e dun cano situado nunha lousa de pedra circular, este conduce a auga ao exterior procedente da boca da mina. A auga é vertida nunha pila de planta rectangular formada por unha única lousa de pedra labrada, desta sobresaie un cano de pedra de sección octogonal. Está situada ao bordo da estrada local, na mesma parcela que a capela e o palco de festa. Ámbito rural formado por prados, terreos de cultivo e arboredo



CLASIFICACIÓN DO SOLO

- Delimitación de Solo Urbano
- SNR
- SRPI
- SUD
- SRPO
- SRPAU
- SRPPC
- SRPPX
- SRPEN
- SRPA
- SRPF

PATRIMONIO CULTURAL

- Patrimonio Cultural
- BIC
- Contorno de protección
- Patrimonio Arqueolóxico
- API - Área de Protección Integral
- CPX - Contorno de protección de Xacemento
- Vías culturais
- Camiño de Santiago
- Camiño Real
- Territorio Histórico

GRÁFICO DE FOLLAS

A1	A2	B3	B4	C5	C6
B1	B2	C3	C4	D5	D6
C1	C2	D3	D4	E5	E6
D1	D2	E3	E4	F5	F6
E1	E2	F3	F4	G5	G6
F1	F2	G3	G4	H5	H6
G1	G2	H3	H4	I5	I6
H1	H2	I3	I4	J5	J6
I1	I2	J3	J4	K5	K6
J1	J2	K3	K4	L5	L6
K1	K2	L3	L4	M5	M6
L1	L2	M3	M4	N5	N6
M1	M2	N3	N4	O5	O6
N1	N2	O3	O4	P5	P6
O1	O2	P3	P4	Q5	Q6
P1	P2	Q3	Q4	R5	R6
Q1	Q2	R3	R4	S5	S6
R1	R2	S3	S4		
S1	S2				

REFERENCIAS AOS PLANOS DE ORDENACIÓN:
Plano SR: B2
Plano SNR: -

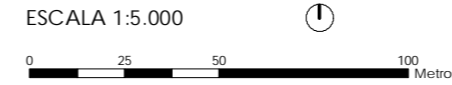
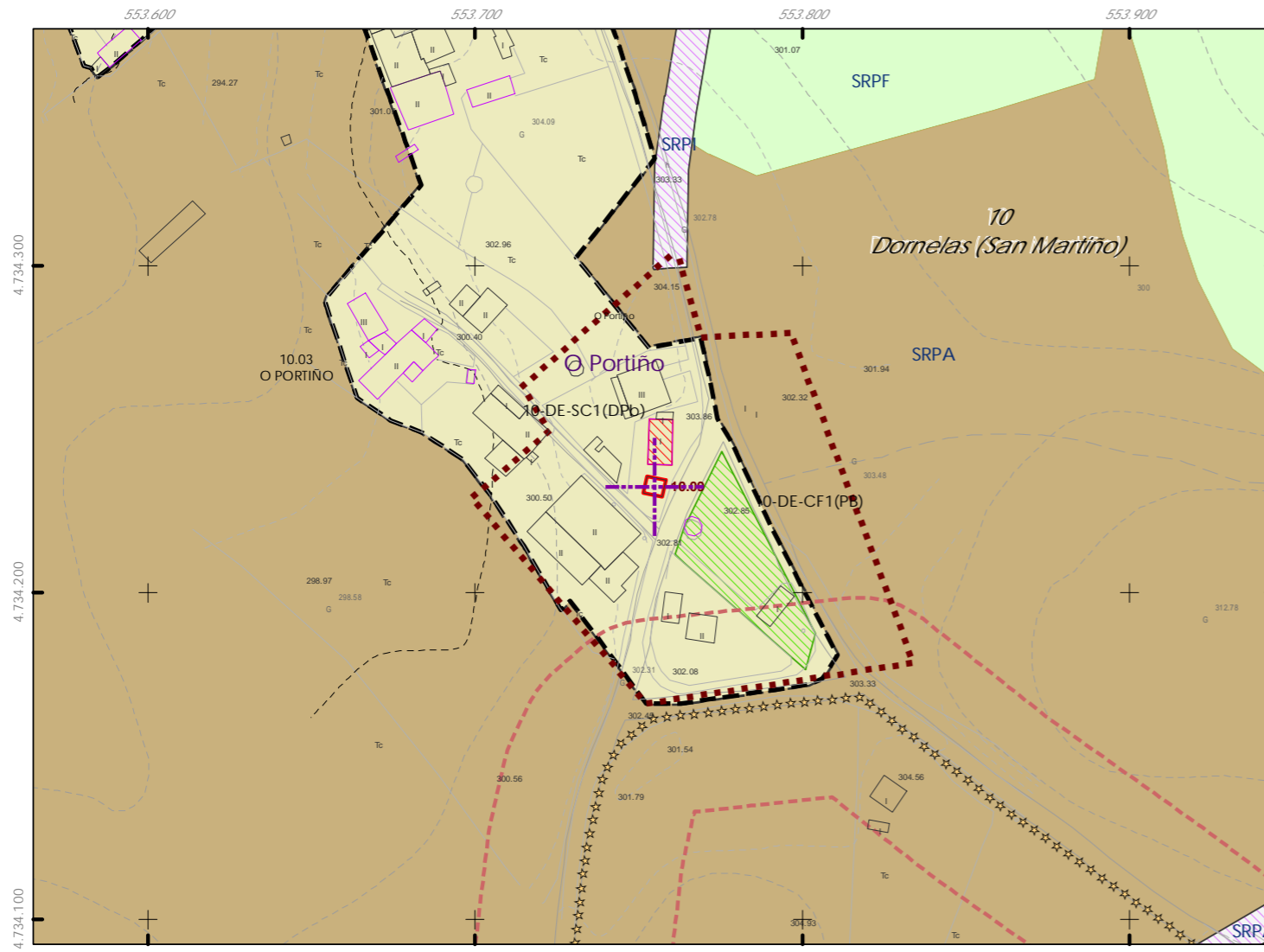
Fuente de datos / Fuente de datos:
- Elaboración propia / Concello de Silleda
- Elaboración propia / Concello de Silleda





Código do elemento: 10.09

Página 96 de 474



Denominación: Cruceiro en O Portiño
Localización: O Portiño
Parroquia: P. de Dornelas (San Martiño)

Coordenadas UTM:
UTM X: 553880 / UTM Y: 4734450
Sistema de coordenadas:
Proyección: (U.T.M.) ETRS89 Zona 29W
epsg: 25829
Unidades: metros

Ordenanza ou norma de aplicación: Patrimonio cultural
Clasificación do ben: Ben de Interese Cultural / BIC
Nivel de protección do ben: Integral
BIC en aplicación do Decreto 571/1963, e art. 92.1.a da lei 5/2016 (LPCG).
Obras permitidas: As permitidas segundo o nivel de protección.
Determinacións para a súa conservación, rehabilitación, mellora ou recuperación: Mellora e conservación do ben.

Titularidade: Privada
Clasificación do solo: SNR
Uso actual: Relixioso

Estado de conservación: Bo

Descrición do ben: Cruceiro situado nun recinto pechado con murete de cachotaría. Plataforma de dúas bancadas. Base cuadrangular con arestas superiores achaflanadas e inscrición nun dos seus lados. Fuste de sección cuadrangular, octavado no tramo central. Capitel moldurado e cruz latina de pedra de brazos octavados. Ámbito rural formado por prados, hortas, monte baixo e edificacións tradicionais e de nova construción illadas

CLASIFICACIÓN DO SOLO

- Delimitación de Solo Urbano
- SNR
- SRPI
- SUD
- SRPO
- SRPAU

PATRIMONIO CULTURAL

- Patrimonio Cultural
- BIC
- Contorno de protección
- Patrimonio Arqueolóxico
- API - Área de Protección Integral
- CPX - Contorno de protección de Xacemento
- Vías culturais
- Camiño de Santiago
- Camiño Real
- Territorio Histórico

GRÁFICO DE FOLLAS

A1	A2	B1	B2	B3	B4	C1	C2	C3	C4	C5	C6				
D1	D2	D3	D4	D5	D6	D7	E1	E2	E3	E4	E5	E6	E7		
F1	F2	F3	F4	F5	F6	F7	G1	G2	G3	G4	G5	G6	G7	G8	
H1	H2	H3	H4	H5	H6	H7	H8	I1	I2	I3	I4	I5	I6	I7	I8
J1	J2	J3	J4	J5	J6	J7	J8	K1	K2	K3	K4	K5	K6	K7	K8
L1	L2	L3	L4	L5	L6	L7	L8	M1	M2	M3	M4	M5	M6	M7	M8
N1	N2	N3	N4	N5	N6	N7	N8	O1	O2	O3	O4	O5	O6	O7	O8
P1	P2	P3	P4	P5	P6	P7	P8	Q1	Q2	Q3	Q4	Q5	Q6	Q7	Q8
R1	R2	R3	R4	R5	R6	R7	R8	S1	S2	S3	S4	S5	S6	S7	S8

REFERENCIAS AOS PLANOS DE ORDENACIÓN:
Plano SR: C2
Plano SNR: 182/193

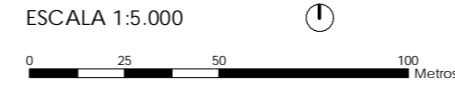
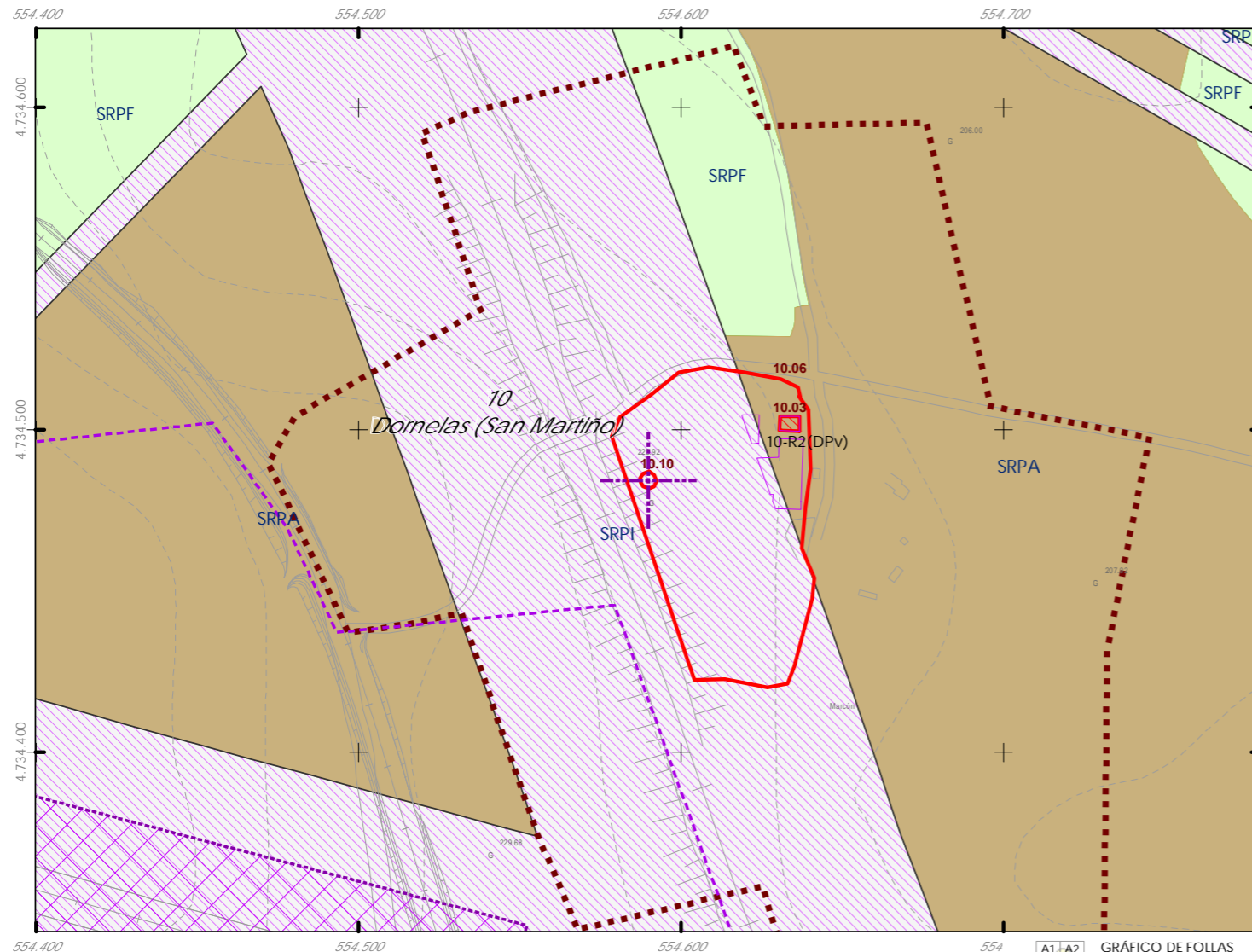
Fuente de datos / Fuente de datos:
- Elaboración propia / Concello de Silleda
- Elaboración propia / Concello de Silleda





Código do elemento: 10.10

Página 97 de 474



Denominación: Pombal do Pazo de Marcón
Localización: Marcón
Parroquia: P. de Dornelas (San Martiño)

Coordenadas UTM:
UTM X: 554714 / UTM Y: 4734700
Sistema de coordenadas:
Proyección: (U.T.M.) ETRS89 Zona 29W
epsg: 25829
Unidades: metros

Ordenanza ou norma de aplicación: Patrimonio cultural
Clasificación do ben: Catalogado
Nivel de protección do ben: Estructural

Titularidade: Privada
Clasificación do solo: SRPI
Uso actual: Pombal

Obras permitidas: As permitidas segundo o nivel de protección.
Determinacións para a súa conservación, rehabilitación, mellora ou recuperación: Mellora, consolidación e conservación do ben. Recuperación da contorna do mesmo.

Estado de conservación: Bo

Descrición do ben: Orixinal e coidada peza arquitectónica que serve para abeizar e criar pombas. Situado no interior da parcela do Pazo De Marcón. Pombal realizado por construtores populares locais e que outorga distinción. Volumetría cilíndrica con cuberta a unha auga. Estructura de muros herméticos de cachotaría rematados cun aleiro sobre o que se sitúan uns pequenos ocos para o acceso das pombas. Cuberta de tella cerámica curva con pendente pronunciada e remates en pináculos, asentada sobre outro aleiro e con "Cortaventos". O único van existente é unha porta de acceso de pequenas dimensións, elevada do terreo natural con escaleiras de cachotaría para o seu acceso. Ámbito rural formado por prados e monte baixo"

CLASIFICACIÓN DO SOLO

- Delimitación de Solo Urbano
- SNR
- SRPI
- SUD
- SRPO
- SRPAU

PATRIMONIO CULTURAL

- Patrimonio Cultural
- BIC
- Contorno de protección
- Patrimonio Arqueolóxico
- API - Área de Protección Integral
- CPX - Contorno de protección de Xacemento
- Vías culturais
- Camiño de Santiago
- Camiño Real
- Territorio Histórico

GRÁFICO DE FOLLAS

A1	A2	B1	B2	B3	B4	C1	C2	C3	C4	C5	C6	D1	D2	D3	D4	D5	D6	D7	E1	E2	E3	E4	E5	E6	E7	F1	F2	F3	F4	F5	F6	F7	G1	G2	G3	G4	G5	G6	G7	G8	H1	H2	H3	H4	H5	H6	H7	H8	I1	I2	I3	I4	I5	I6	I7	I8	J1	J2	J3	J4	J5	J6	J7	J8	K1	K2	K3	K4	K5	K6	K7	K8	L1	L2	L3	L4	L5	L6	L7	L8	M1	M2	M3	M4	M5	M6	M7	M8	N1	N2	N3	N4	N5	N6	N7	N8	O1	O2	O3	O4	O5	O6	O7	O8	P1	P2	P3	P4	P5	P6	P7	P8	Q1	Q2	Q3	Q4	Q5	Q6	Q7	Q8	R1	R2	R3	R4	R5	R6	R7	R8	S1	S2	S3	S4	S5	S6	S7	S8
----	----	----	----	----	----	----	----	----	----	----	----	----	----	----	----	----	----	----	----	----	----	----	----	----	----	----	----	----	----	----	----	----	----	----	----	----	----	----	----	----	----	----	----	----	----	----	----	----	----	----	----	----	----	----	----	----	----	----	----	----	----	----	----	----	----	----	----	----	----	----	----	----	----	----	----	----	----	----	----	----	----	----	----	----	----	----	----	----	----	----	----	----	----	----	----	----	----	----	----	----	----	----	----	----	----	----	----	----	----	----	----	----	----	----	----	----	----	----	----	----	----	----	----	----	----	----	----	----	----	----	----	----	----	----	----	----

REFERENCIAS AOS PLANOS DE ORDENACIÓN:
Plano SR: C2
Plano SNR: -

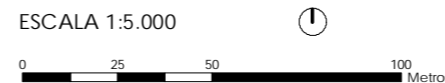
Fuente de datos / Fuente de datos:
- Elaboración propia / Concello de Silleda
- Elaboración propia / Concello de Silleda





Código do elemento: 10.11

Página 98 de 474



Denominación: Pombal en Dornelas 1
Localización: Dornelas
Parroquia: P. de Dornelas (San Martiño)

Coordenadas UTM:
UTM X: 554428 / UTM Y: 4734240
Sistema de coordenadas:
Proyección: (U.T.M.) ETRS89 Zona 29W
epsg: 25829
Unidades: metros

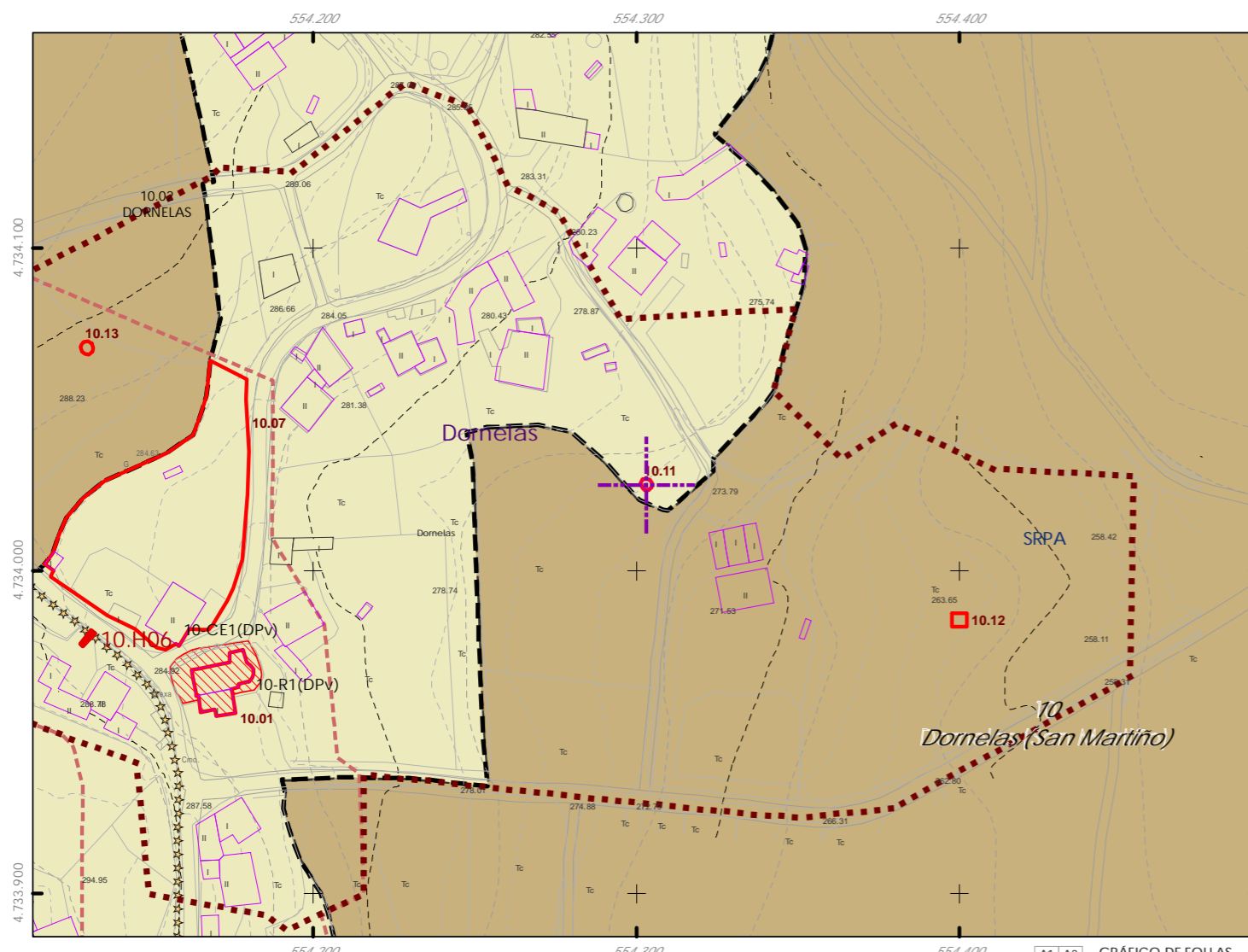
Ordenanza ou norma de aplicación:
Patrimonio cultural
Clasificación do ben:
Catalogado
Nivel de protección do ben:
Estrutural

Titularidade:
Privada
Clasificación do solo:
SNR
Uso actual:
Pombal

Obras permitidas:
As permitidas segundo o nivel de protección.
Determinacións para a súa conservación, rehabilitación, mellora ou recuperación:
Mellora, consolidación e conservación do ben. Recuperación da contorna do mesmo.

Estado de conservación:
Regular

Descrición do ben:
Orixinal e coidada peza arquitectónica que serve para abeizar e criar pombas. Situado no interior unha parcela privada. Pombal realizado por construtores populares locais e que outorga distinción. Volumetría cilíndrica con cuberta a unha auga. Estrutura de muros herméticos de cachotería rematados cun aleiro sobre o que se sitúan uns pequenos ocós para o acceso das pombas. Cuberta de cachotería con pendente pronunciada. O único van existente é unha porta de acceso de pequenas dimensións, con ocós de ventilación e elevada do terreo natural. Ámbito formado por prados, terreos de cultivo, monte baixo e edificacións illadas tanto tradicionais como de nova construción



CLASIFICACIÓN DO SOLO

- Delimitación de Solo Urbano
- SNR
- SRPI
- SUD
- SRPO
- SRPAU

PATRIMONIO CULTURAL

- Patrimonio Cultural
- BIC
- Contorno de protección
- Patrimonio Arqueolóxico
- API - Área de Protección Integral
- CPX - Contorno de protección de Xacemento
- Vías culturais
- Camiño de Santiago
- Camiño Real
- Territorio Histórico

GRÁFICO DE FOLLAS

A1	A2	B1	B2	B3	B4	C1	C2	C3	C4	C5	C6	D1	D2	D3	D4	D5	D6	D7	E1	E2	E3	E4	E5	E6	E7	F1	F2	F3	F4	F5	F6	F7	G1	G2	G3	G4	G5	G6	G7	G8	H1	H2	H3	H4	H5	H6	H7	H8	I1	I2	I3	I4	I5	I6	I7	I8	J1	J2	J3	J4	J5	J6	J7	J8	K1	K2	K3	K4	K5	K6	K7	K8	L1	L2	L3	L4	L5	L6	L7	L8	M1	M2	M3	M4	M5	M6	M7	M8	N1	N2	N3	N4	N5	N6	N7	N8	O1	O2	O3	O4	O5	O6	O7	O8	P1	P2	P3	P4	P5	P6	P7	P8	Q1	Q2	Q3	Q4	Q5	Q6	Q7	Q8	R1	R2	R3	R4	R5	R6	R7	R8	S1	S2	S3	S4	S5	S6	S7	S8
----	----	----	----	----	----	----	----	----	----	----	----	----	----	----	----	----	----	----	----	----	----	----	----	----	----	----	----	----	----	----	----	----	----	----	----	----	----	----	----	----	----	----	----	----	----	----	----	----	----	----	----	----	----	----	----	----	----	----	----	----	----	----	----	----	----	----	----	----	----	----	----	----	----	----	----	----	----	----	----	----	----	----	----	----	----	----	----	----	----	----	----	----	----	----	----	----	----	----	----	----	----	----	----	----	----	----	----	----	----	----	----	----	----	----	----	----	----	----	----	----	----	----	----	----	----	----	----	----	----	----	----	----	----	----	----	----

REFERENCIAS AOS PLANOS DE ORDENACIÓN:
Plano SR: D2
Plano SNR: 176/193

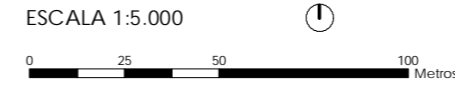
Fuente de datos / Fuente de datos:
- Elaboración propia / Concello de Silleda
- Elaboración propia / Concello de Silleda





Código do elemento: 10.12

Página 99 de 474



Denominación:
Pombal en Dornelas 2
Localización: Dornelas
Parroquia: P. de Dornelas (San Martiño)

Coordenadas UTM:
UTM X: 554525 / UTM Y: 4734200
Sistema de coordenadas:
Proyección: (U.T.M.) ETRS89_Zona 29W
epsg: 25829
Unidades: metros

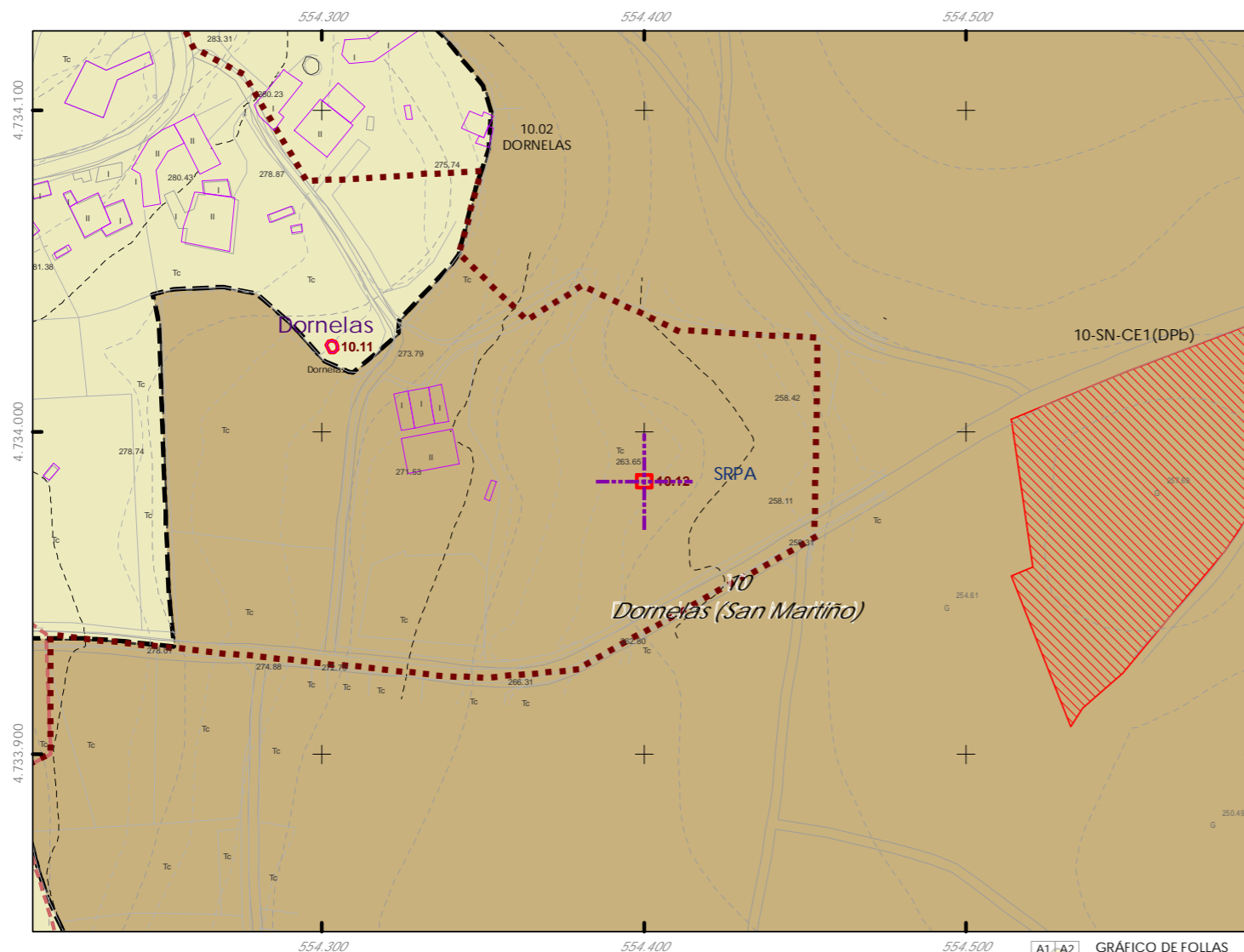
Ordenanza ou norma de aplicación:
Patrimonio cultural
Clasificación do ben:
Catalogado
Nivel de protección do ben:
Estrutural

Titularidade:
Privada
Clasificación do solo:
SRPA
Uso actual:
Pombal

Obras permitidas:
As permitidas segundo o nivel de protección.
Determinacións para a súa conservación, rehabilitación, mellora ou recuperación:
Recuperación do ben acorde ao seu nivel de protección. Recuperación da contorna do mesmo.

Estado de conservación:
Malo

Descrición do ben:
Pombal en moi mal estado de conservación debido á vexetación e arboredo que o está a destruír. Planta rectangular con muros cegos de cachotaría. Ámbito rural formado por prados, monte baixo e edificacións tradicionais e de nova construción illadas



CLASIFICACIÓN DO SOLO

- Delimitación de Solo Urbano
- SNR
- SRPI
- SUD
- SRPO
- SRPAU

PATRIMONIO CULTURAL

- Patrimonio Cultural
- BIC
- Contorno de protección
- Patrimonio Arqueolóxico
- API - Área de Protección Integral
- CPX - Contorno de protección de Xacemento
- Vías culturais
- Camiño de Santiago
- Camiño Real
- Territorio Histórico

GRÁFICO DE FOLLAS

A1	A2	B1	B2	B3	B4	C1	C2	C3	C4	C5	C6	D1	D2	D3	D4	D5	D6	D7	E1	E2	E3	E4	E5	E6	E7	F1	F2	F3	F4	F5	F6	F7	G1	G2	G3	G4	G5	G6	G7	G8	H1	H2	H3	H4	H5	H6	H7	H8	I1	I2	I3	I4	I5	I6	I7	I8	J1	J2	J3	J4	J5	J6	J7	J8	K1	K2	K3	K4	K5	K6	K7	K8	L1	L2	L3	L4	L5	L6	L7	L8	M1	M2	M3	M4	M5	M6	M7	M8	N1	N2	N3	N4	N5	N6	N7	N8	O1	O2	O3	O4	O5	O6	O7	O8	P1	P2	P3	P4	P5	P6	P7	P8	Q1	Q2	Q3	Q4	Q5	Q6	Q7	Q8	R1	R2	R3	R4	R5	R6	R7	R8	S1	S2	S3	S4	S5	S6	S7	S8
----	----	----	----	----	----	----	----	----	----	----	----	----	----	----	----	----	----	----	----	----	----	----	----	----	----	----	----	----	----	----	----	----	----	----	----	----	----	----	----	----	----	----	----	----	----	----	----	----	----	----	----	----	----	----	----	----	----	----	----	----	----	----	----	----	----	----	----	----	----	----	----	----	----	----	----	----	----	----	----	----	----	----	----	----	----	----	----	----	----	----	----	----	----	----	----	----	----	----	----	----	----	----	----	----	----	----	----	----	----	----	----	----	----	----	----	----	----	----	----	----	----	----	----	----	----	----	----	----	----	----	----	----	----	----	----	----

REFERENCIAS AOS PLANOS DE ORDENACIÓN:
Plano SR: D2
Plano SNR: 176/193

Fuente de datos / Fuente de datos:
- Elaboración propia / Concello de Silleda
- Elaboración propia / Concello de Silleda





Código do elemento: 10.13

Página 100 de 474

ESCALA 1:5.000
0 25 50 100 Metros

Denominación: Pombal en Dornelas 3
Localización: Dornelas
Parroquia: P. de Dornelas (San Martiño)

Coordenadas UTM:
UTM X: 554255 / UTM Y: 4734280
Sistema de coordenadas:
Proyección: (U.T.M.) ETRS89 Zona 29W
epsg: 25829
Unidades: metros

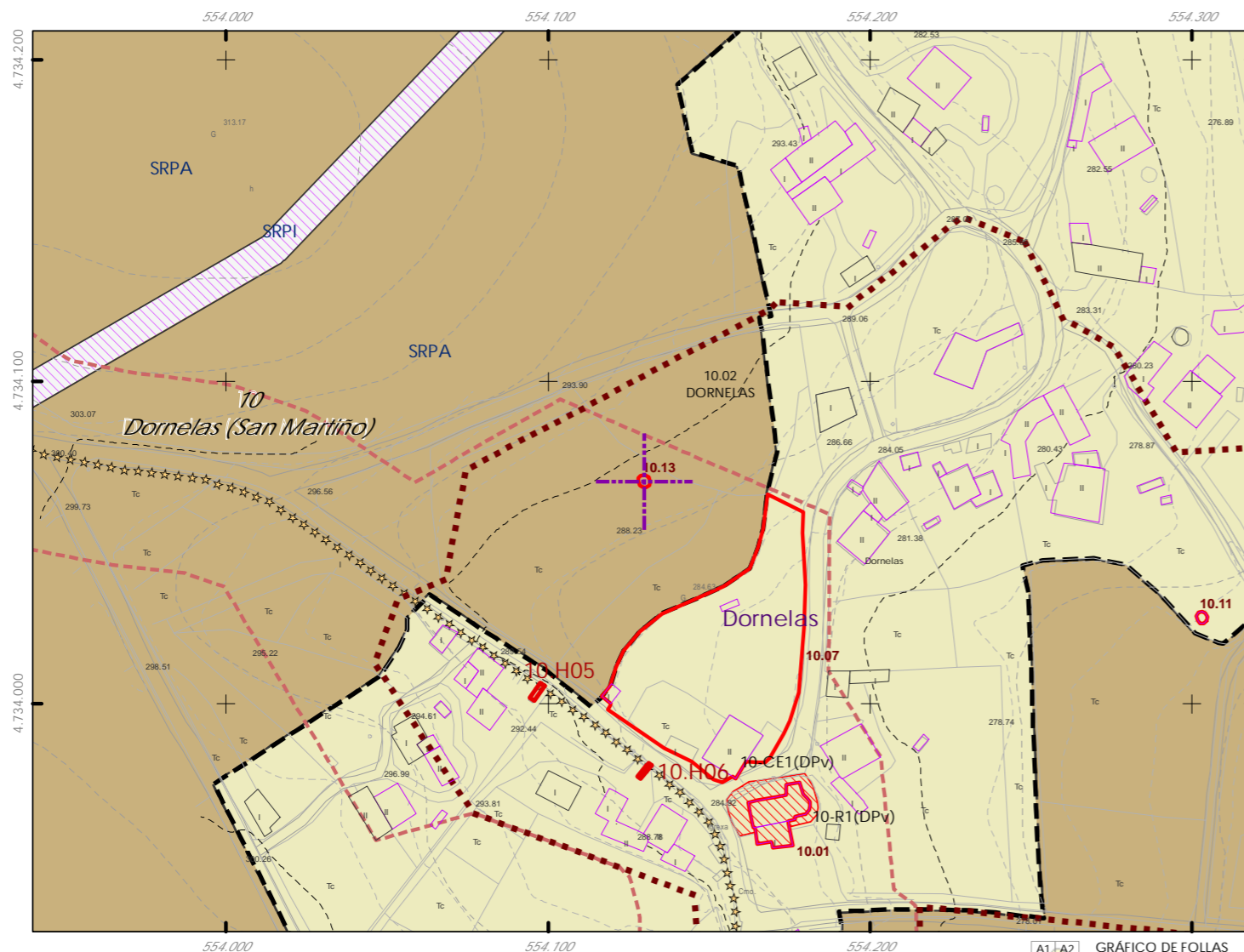
Ordenanza ou norma de aplicación: Patrimonio cultural
Clasificación do ben: Catalogado
Nivel de protección do ben: Estructural

Titularidade: Privada
Clasificación do solo: SRPA
Uso actual: Pombal

Obras permitidas:
As permitidas segundo o nivel de protección.
Determinacións para a súa conservación, rehabilitación, mellora ou recuperación:
Recuperación do ben acorde ao seu nivel de protección. Recuperación da contorna do mesmo. Reconstrución do hórreo que esta danado acorde ao que esta ben.

Estado de conservación: Regular

Descrición do ben:
Orixinal e coidada peza arquitectónica que serve para abeigar e criar pombas. Situado no interior da parcela privada, nun lugar protexido do vento e nun espazo con árbores. Pombal realizado por construtores populares locais e que outorga distinción. Volumetría cilíndrica con cuberta a unha auga. Estructura de muros herméticos de cachotaría rematados cun aleiro sobre o que se sitúan uns pequenos ocos para o acceso das pombas. Cuberta de tella cerámica curva cunha pequena pendente asentada sobre outro aleiro e con Cortaventos. O único van existente é unha porta de acceso de pequenas dimensións elevada do terreo natural. Ámbito rural formado por prados, monte baixo e edificacións tradicionais e de nova construción illadas"



CLASIFICACIÓN DO SOLO

- Delimitación de Solo Urbano
- SNR
- SRPI
- SUD
- SRPO
- SRPAU
- SRPPC
- SRPPX
- SRPEN
- SRPA
- SRPF

PATRIMONIO CULTURAL

- Patrimonio Cultural
- BIC
- Contorno de protección
- Patrimonio Arqueolóxico
- API - Área de Protección Integral
- CPX - Contorno de protección de Xacemento
- Vías culturais
- Camiño de Santiago
- *** Camiño Real
- Territorio Histórico

GRÁFICO DE FOLLAS

A1	A2	B3	B4	C5	C6
B1	B2	C3	C4	D5	D6
C1	C2	D3	D4	E5	E6
D1	D2	E3	E4	F5	F6
E1	E2	F3	F4	G5	G6
F1	F2	G3	G4	H5	H6
G1	G2	H3	H4	I5	I6
H1	H2	I3	I4	J5	J6
I1	I2	J3	J4	K5	K6
J1	J2	K3	K4	L5	L6
K1	K2	L3	L4	M5	M6
L1	L2	M3	M4	N5	N6
M1	M2	N3	N4	O5	O6
N1	N2	O3	O4	P5	P6
O1	O2	P3	P4	Q5	Q6
P1	P2	Q3	Q4	R5	R6
Q1	Q2	R3	R4	S5	S6
R1	R2	S3	S4		
S1	S2				

REFERENCIAS AOS PLANOS DE ORDENACIÓN:
Plano SR: D2
Plano SNR: 176/193

Fuente de datos / Fuente de datos:
- Elaboración propia / Concello de Silleda
- Elaboración propia / Concello de Silleda





Código do elemento: 10.14

Página 101 de 474

ESCALA 1:5.000
0 25 50 100 Metros

Denominación: Pombal do pazo de Bascuas
Localización: Bascuas
Parroquia: P. de Dornelas (San Martiño)

Coordenadas UTM:
UTM X: 553455 / UTM Y: 4734580
Sistema de coordenadas:
Proyección: (U.T.M.) ETRS89 Zona 29W
epsg: 25829
Unidades: metros

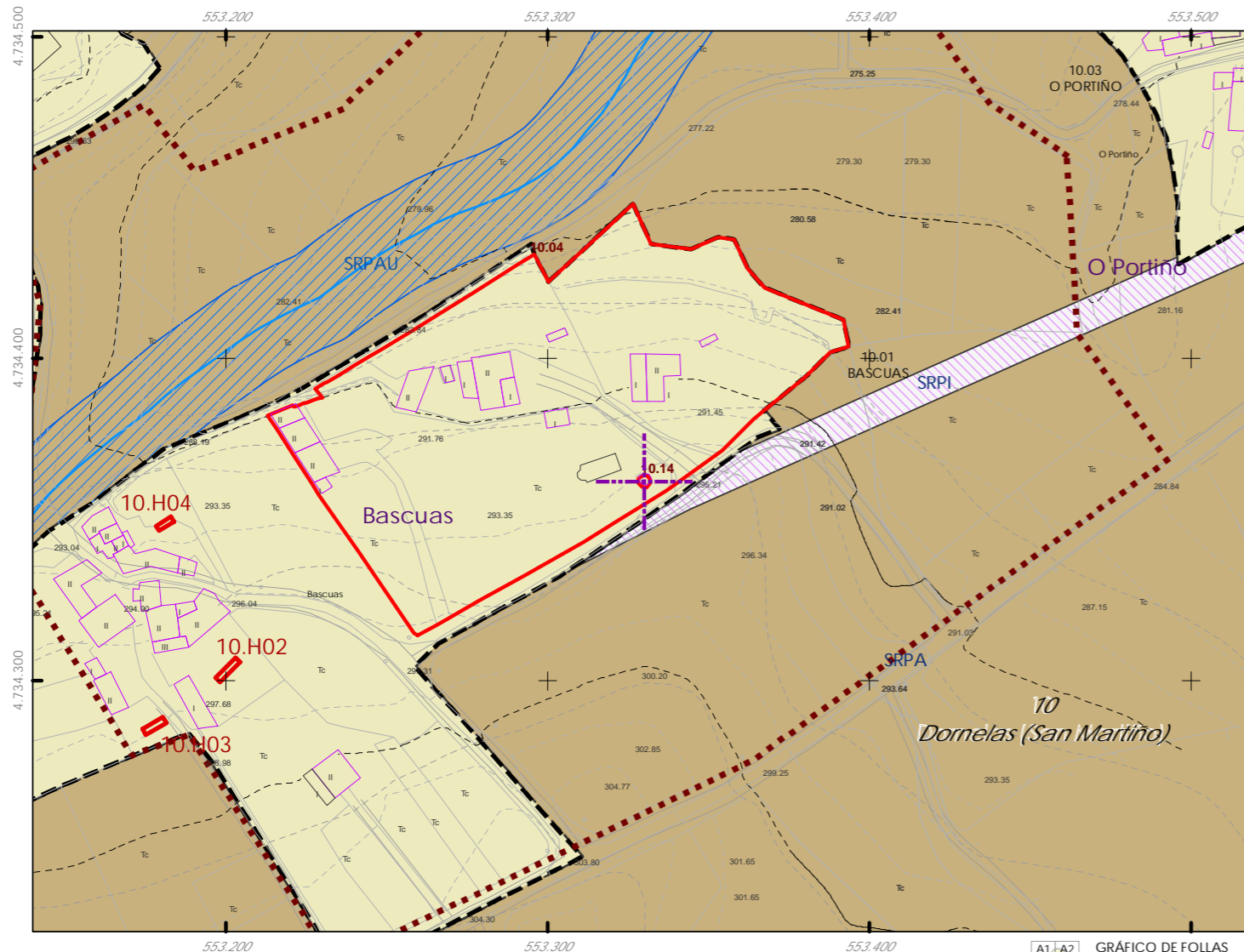
Ordenanza ou norma de aplicación: Patrimonio cultural
Clasificación do ben: Catalogado
Nivel de protección do ben: Estructural

Titularidade: Privada
Clasificación do solo: SNR
Uso actual: Pombal

Obras permitidas:
As permitidas segundo o nivel de protección.
Determinacións para a súa conservación, rehabilitación, mellora ou recuperación:
Mellora e conservación do ben.

Estado de conservación:
Bo

Descrición do ben:
Orixinal e coidada peza arquitectónica que serve para abeizar e criar pombas. Situado no interior da parcela do Pazo de Bascuas, nun lugar protexido do vento e nun espazo sen árbores. Volumetría cilíndrica con cuberta a unha auga. Estrutura de muros herméticos de cachotaría rematados cun aleiro sobre o que se sitúan uns pequenos ocos para o acceso das pombas. Cuberta lixeiramente inclinada e con remates de pináculos. O único van existente é unha porta de acceso de pequenas dimensións elevada do terreo natural. Ámbito rural formado por prados, monte baixo e edificacións illadas tanto tradicionais como de nova construción.



CLASIFICACIÓN DO SOLO

- Delimitación de Solo Urbano
- SNR
- SRPI
- SUD
- SRPO
- SRPAU
- SRPPC
- SRPPX
- SRPEN
- SRPA
- SRPF

PATRIMONIO CULTURAL

- Patrimonio Cultural
- BIC
- Contorno de protección
- Patrimonio Arqueolóxico
- API - Área de Protección Integral
- CPX - Contorno de protección de Xacemento
- Vías culturais
- Camiño de Santiago
- Camiño Real
- Territorio Histórico

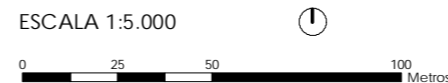
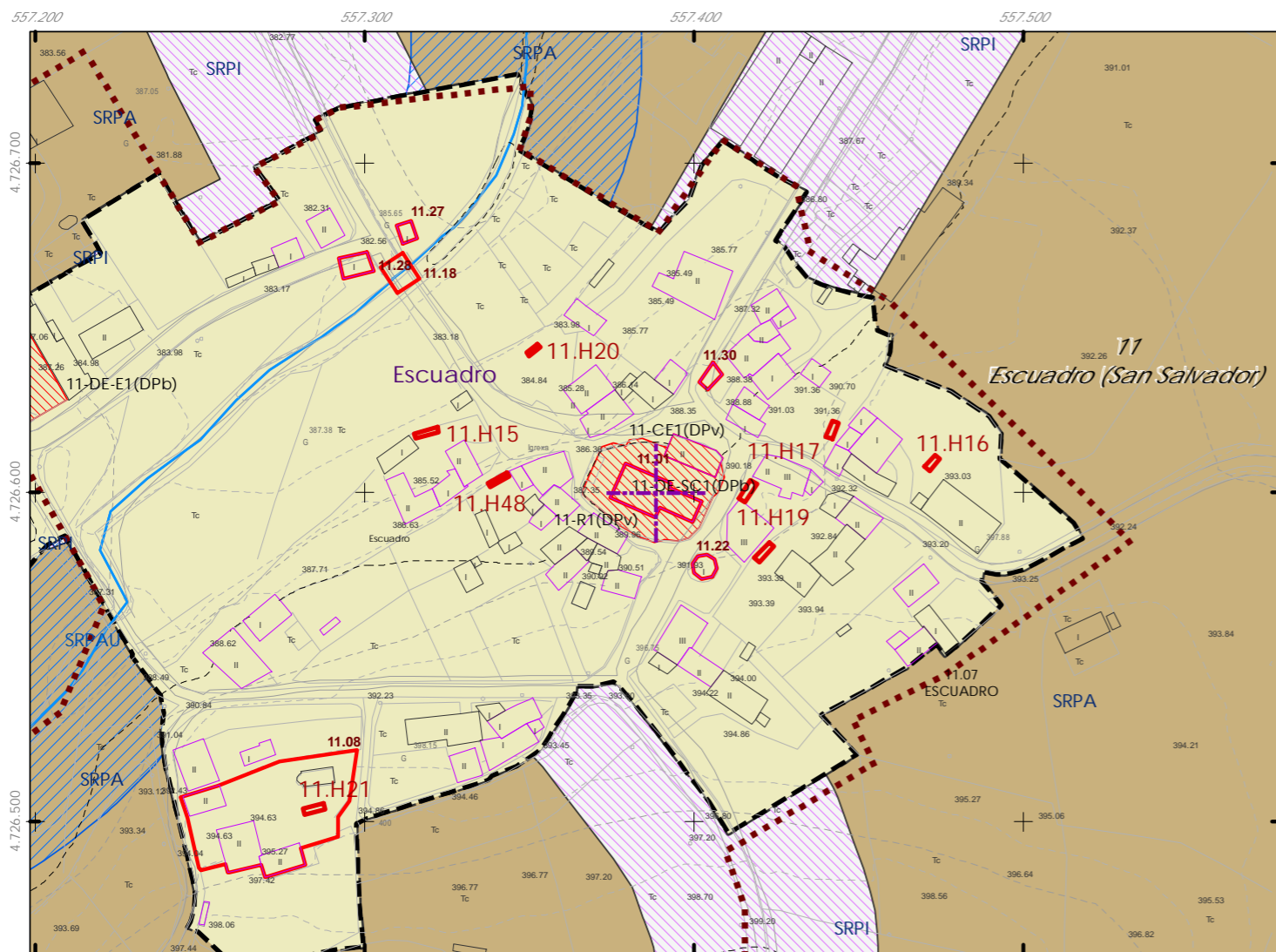
GRÁFICO DE FOLLAS

A1	A2	B3	B4	C5	C6
B1	B2	C3	C4	D5	D7
C1	C2	D3	D4	E5	E7
D1	D2	E3	E4	F5	F7
E1	E2	F3	F4	G5	G7
F1	F2	G3	G4	H5	H7
G1	G2	H3	H4	I5	I7
H1	H2	I3	I4	J5	J7
I1	I2	J3	J4	K5	K7
J1	J2	K3	K4	L5	L7
K1	K2	L3	L4	M5	M7
L1	L2	M3	M4	N5	N7
M1	M2	N3	N4	O5	O7
N1	N2	O3	O4	P5	P7
O1	O2	P3	P4	Q5	Q7
P1	P2	Q3	Q4	R5	R7
Q1	Q2	R3	R4	S5	S7
R1	R2	S3	S4	T5	T7
S1	S2	T3	T4	U5	U7
T1	T2	U3	U4	V5	V7
U1	U2	V3	V4	W5	W7
V1	V2	W3	W4	X5	X7
W1	W2	X3	X4	Y5	Y7
X1	X2	Y3	Y4	Z5	Z7
Y1	Y2	Z3	Z4		
Z1	Z2				

REFERENCIAS AOS PLANOS DE ORDENACIÓN:
Plano SR: C1
Plano SNR: 180/193

Fuente de datos / Fuente de datos:
- Elaboración propia / Concello de Silleda
- Elaboración propia / Concello de Silleda





Código do elemento: 11.01

Página 102 de 474

Denominación: Igrexa parroquial de San Salvador
Localización: Escudro
Parroquia: P. de Escudro (San Salvador)

Coordenadas UTM:
UTM X: 557512 / UTM Y: 4726810
Sistema de coordenadas:
Proxección: (U.T.M.) ETRS89_Zona 29N
epsg: 25829
Unidades: metros

Ordenanza ou norma de aplicación: Patrimonio cultural
Clasificación do ben: Catalogado
Nivel de protección do ben: Integral

Titularidade: Privada
Clasificación do solo: SNR
Uso actual: Relixioso

Obras permitidas:
As permitidas segundo o nivel de protección.
Determinacións para a súa conservación, rehabilitación, mellora ou recuperación:
Mellora e conservación do ben. Enfoscado da edificación anexa e pintado en branco de cara a minimizar o impacto das modificacións engadidas.

Estado de conservación: Bo

Descrición do ben:
Construída na segunda metade do século XI. Nave de planta rectangular. Gravados de cruces rematadas en punta xermánica en paredes, e fiestras seteiras. Porta con lintel e arquivolta ancha. Nas xambas con adornos de pequenas semiesferas, dúas cabezas con cairos, sosteñen un lintel semicircular no que se ven dúas flores tomasoladas, unha a cada lado dun labiríntico debuxo case cuadrangular. A arquivolta superior presenta un fino axedrezado. Sobre a portada cruz de mármore con inscrición en latín. Modillóns en alieiro e gárgola en vertente norte do tellado. Gravados nas paredes e no muro de peche. Hai unha fonte preto da entrada Este; e no muro unha imaxe pétreo que procede da desaparecida capela de Santa Isabel de Penadauga. Ámbito rural formado por prados e edificacións illadas tanto tradicionais como de nova construción

CLASIFICACIÓN DO SOLO

- Delimitación de Solo Urbano
- SNR
- SRPI
- SUD
- SRPO
- SRPAU

PATRIMONIO CULTURAL

- SRPPC
- SRPPX
- SRPEN
- SRPA
- SRPF
- Patrimonio Cultural
- BIC
- Contorno de protección
- Patrimonio Arqueolóxico
- API - Área de Protección Integral
- CPX - Contorno de protección de Xacemento
- Vías culturais
- Camiño de Santiago
- Camiño Real
- Territorio Histórico

GRÁFICO DE FOLLAS

A1	A2	B1	B2	B3	B4	C1	C2	C3	C4	C5	C6				
D1	D2	D3	D4	D5	D6	D7	E1	E2	E3	E4	E5	E6	E7		
F1	F2	F3	F4	F5	F6	F7	G1	G2	G3	G4	G5	G6	G7	G8	
H1	H2	H3	H4	H5	H6	H7	H8	I1	I2	I3	I4	I5	I6	I7	I8
J1	J2	J3	J4	J5	J6	J7	J8	K1	K2	K3	K4	K5	K6	K7	K8
L1	L2	L3	L4	L5	L6	L7	L8	M1	M2	M3	M4	M5	M6	M7	M8
N1	N2	N3	N4	N5	N6	N7	N8	O1	O2	O3	O4	O5	O6	O7	O8
P1	P2	P3	P4	P5	P6	P7	P8	Q1	Q2	Q3	Q4	Q5	Q6	Q7	Q8
R1	R2	R3	R4	R5	R6	R7	R8	S1	S2	S3	S4	S5	S6	S7	S8

REFERENCIAS AOS PLANOS DE ORDENACIÓN:
Plano SR: J4
Plano SNR: 056/193

Fuente de datos / Fuente de datos:
- Elaboración propia / Concello de Silleda
- Elaboración propia / Concello de Silleda






Código do elemento: 11.02

Página 103 de 474

ESCALA 1:5.000



Denominación: Capela do pazo de Cascaxide
Localización: Cascaxide
Parroquia: P. de Escuadro (San Salvador)

Coordenadas UTM:
UTM X: 556159 / UTM Y: 4727480
Sistema de coordenadas:
Proyección: (U.T.M.) ETRS89 Zona 29W
epsg: 25829
Unidades: metros

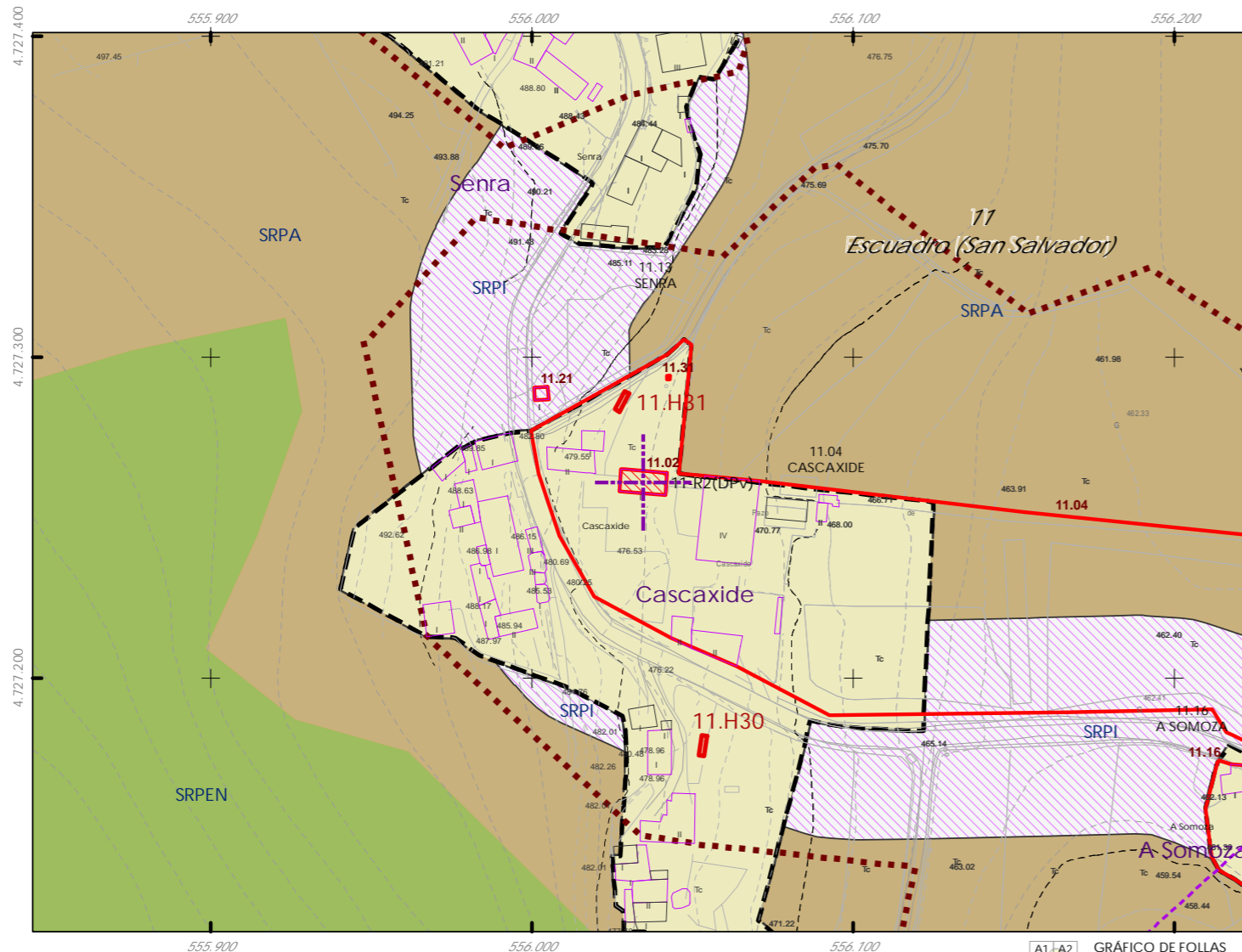
Ordenanza ou norma de aplicación: Patrimonio cultural
Clasificación do ben: Catalogado
Nivel de protección do ben: Integral

Titularidade: Privada
Clasificación do solo: SNR
Uso actual: Relixioso

Obras permitidas:
As permitidas segundo o nivel de protección.
Determinacións para a súa conservación, rehabilitación, mellora ou recuperación:
Mellora e conservación do ben.

Estado de conservación: Bo

Descrición do ben: Capela de nave única en planta rectangular e muros de cachotaria. Cuberta a tres augas formada por armazón de madeira e cubrición de tella cerámica curva. Fiestras rectangulares con xambas en derramo. Torre campanario en alzado principal, con catro ocos en arco de medio punto para albergar as campás remate en cúpula e cruz. Cornixa de pedra tallada en alzado principal con remates acroterios en fachada e recta nos laterais. Escudo en alzado principal. Ambito rural formado por prados, monte baixo, monte alto e edificacións tradicionais e de nova construción illadas



CLASIFICACIÓN DO SOLO

- Delimitación de Solo Urbano
- SNR
- SRPI
- SUD
- SRPO
- SRPAU
- SRPPC
- SRPPX
- SRPEN
- SRPA
- SRPF

PATRIMONIO CULTURAL

- Patrimonio Cultural
- BIC
- Contorno de protección
- Patrimonio Arqueolóxico
- API - Área de Protección Integral
- CPX - Contorno de protección de Xacemento
- Vías culturais
- Camiño de Santiago
- Camiño Real
- Territorio Histórico

GRÁFICO DE FOLLAS

A1	A2	B3	B4	C5	C6
B1	B2	C3	C4	D5	D6
C1	C2	D3	D4	E5	E6
D1	D2	E3	E4	F5	F6
E1	E2	F3	F4	G5	G6
F1	F2	G3	G4	H5	H6
G1	G2	H3	H4	I5	I6
H1	H2	I3	I4	J5	J6
I1	I2	J3	J4	K5	K6
J1	J2	K3	K4	L5	L6
K1	K2	L3	L4	M5	M6
L1	L2	M3	M4	N5	N6
M1	M2	N3	N4	O5	O6
N1	N2	O3	O4	P5	P6
O1	O2	P3	P4	Q5	Q6
P1	P2	Q3	Q4	R5	R6
Q1	Q2	R3	R4	S5	S6
R1	R2	S3	S4		
S1	S2				

REFERENCIAS AOS PLANOS DE ORDENACIÓN:
Plano SR: 13
Plano SNR: 072/193

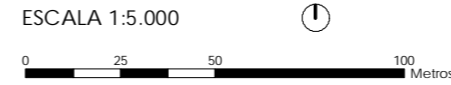
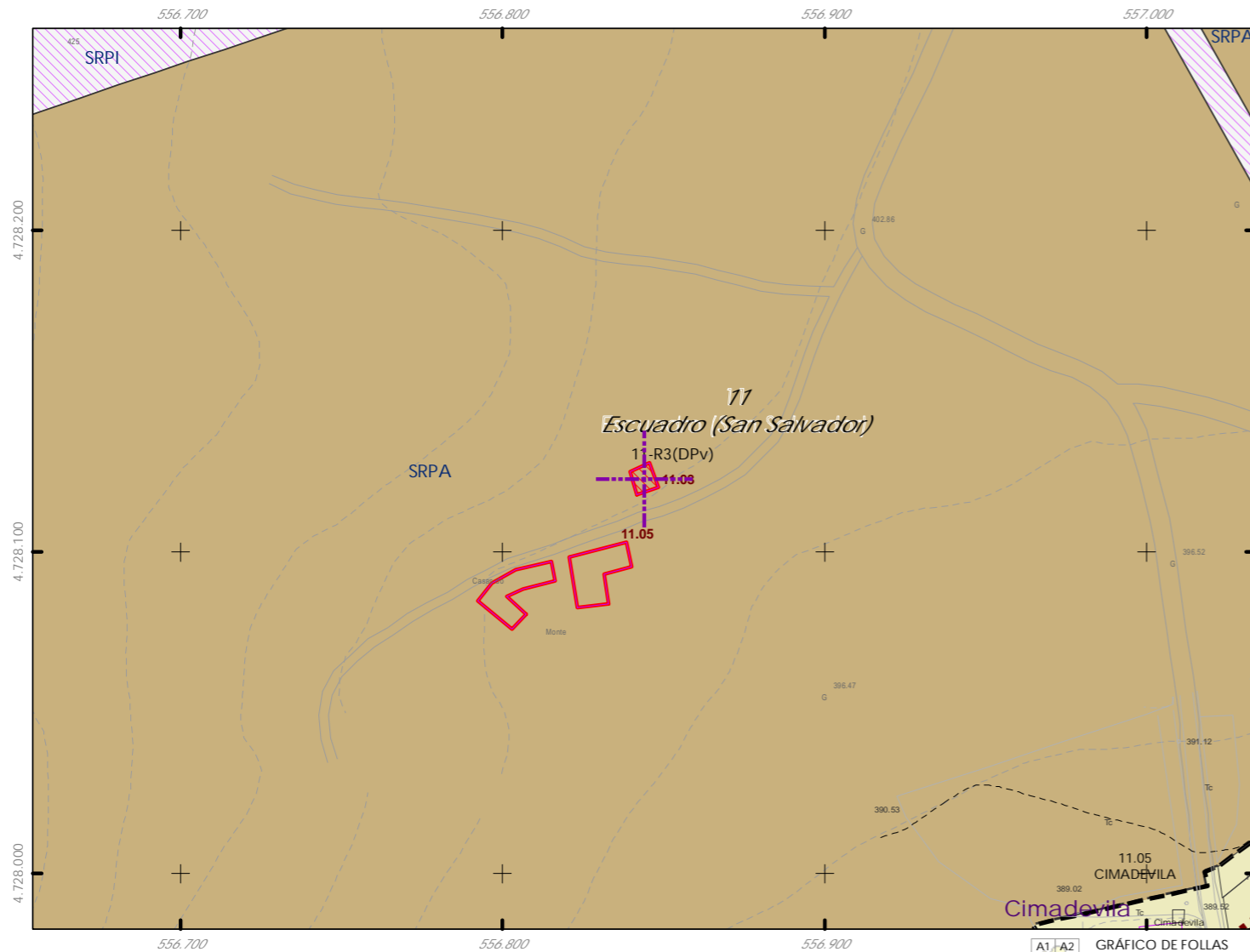
Fuente de datos / Fuente de datos:
- Elaboración propia / Concello de Silleda
- Elaboración propia / Concello de Silleda





Código do elemento: 11.03

Página 104 de 474



Denominación: Capela da casa do Monte
Localización: Cimdevilla
Parroquia: P. de Escuadro (San Salvador)

Coordenadas UTM:
UTM X: 556969 / UTM Y: 4728340
Sistema de coordenadas:
Proxección: (U.T.M.) ETRS89_Zona 29W
epsg: 25829
Unidades: metros

Ordenanza ou norma de aplicación: Patrimonio cultural
Clasificación do ben: Catalogado
Nivel de protección do ben: Integral

Titularidade: Privada
Clasificación do solo: SRPA
Uso actual: Relixioso

Obras permitidas: As permitidas segundo o nivel de protección.
Determinacións para a súa conservación, rehabilitación, mellora ou recuperación: Mellora e conservación do ben.

Estado de conservación: Regular

Descrición do ben: Edificación de planta rectangular nunha soa nave. Muros exteriores en alzado principal de cadeirado e laterais en cachotería. Cuberta a dúas augas formada por armazón de madeira e cubrición de tella cerámica curva. Cornixa formada por lousas de pedra. Porta de acceso alintelada con gravados en lintel. Carpintería de madeira. Sinxela espadana cun só oco de campá e remate en frontón triangular con cruz de pedra no cume. Situada ao bordo dunha estrada municipal. Ámbito rural formado por prados, monte baixo e edificacións tradicionais

CLASIFICACIÓN DO SOLO

- Delimitación de Solo Urbano
- SNR
- SRPI
- SUD
- SRPO
- SRPAU
- SRPPC
- SRPPX
- SRPEN
- SRPA
- SRPF

PATRIMONIO CULTURAL

- Patrimonio Cultural
- BIC
- Contorno de protección
- Patrimonio Arqueolóxico
- API - Área de Protección Integral
- CPX - Contorno de protección de Xacemento
- Vías culturais
- Camiño de Santiago
- Camiño Real
- Territorio Histórico

GRÁFICO DE FOLLAS

A1	A2	B1	B2	B3	B4	C1	C2	C3	C4	C5	C6				
D1	D2	D3	D4	D5	D6	D7	E1	E2	E3	E4	E5	E6	E7		
F1	F2	F3	F4	F5	F6	F7	G1	G2	G3	G4	G5	G6	G7	G8	
H1	H2	H3	H4	H5	H6	H7	H8	I1	I2	I3	I4	I5	I6	I7	I8
J1	J2	J3	J4	J5	J6	J7	J8	K1	K2	K3	K4	K5	K6	K7	K8
L1	L2	L3	L4	L5	L6	L7	L8	M1	M2	M3	M4	M5	M6	M7	M8
N1	N2	N3	N4	N5	N6	N7	N8	O1	O2	O3	O4	O5	O6	O7	O8
P1	P2	P3	P4	P5	P6	P7	P8	Q1	Q2	Q3	Q4	Q5	Q6	Q7	Q8
R1	R2	R3	R4	R5	R6	R7	R8	S1	S2	S3	S4	S5	S6	S7	S8

REFERENCIAS AOS PLANOS DE ORDENACIÓN:
Plano SR: 13
Plano SNR: -

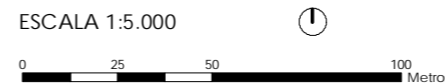
Fuente de datos / Fuente de datos:
- Elaboración propia / Concello de Silleda
- Elaboración propia / Concello de Silleda





Código do elemento: 11.04

Página 105 de 474



Denominación: Pazo de Espinosa ou de Cascaxide
Localización: Cascaxide
Parroquia: P. de Escuadro (San Salvador)

Coordenadas UTM:
UTM X: 556253 / UTM Y: 4727440
Sistema de coordenadas:
Proyección: (U.T.M.) ETRS89 Zona 29W
epsg: 25829
Unidades: metros

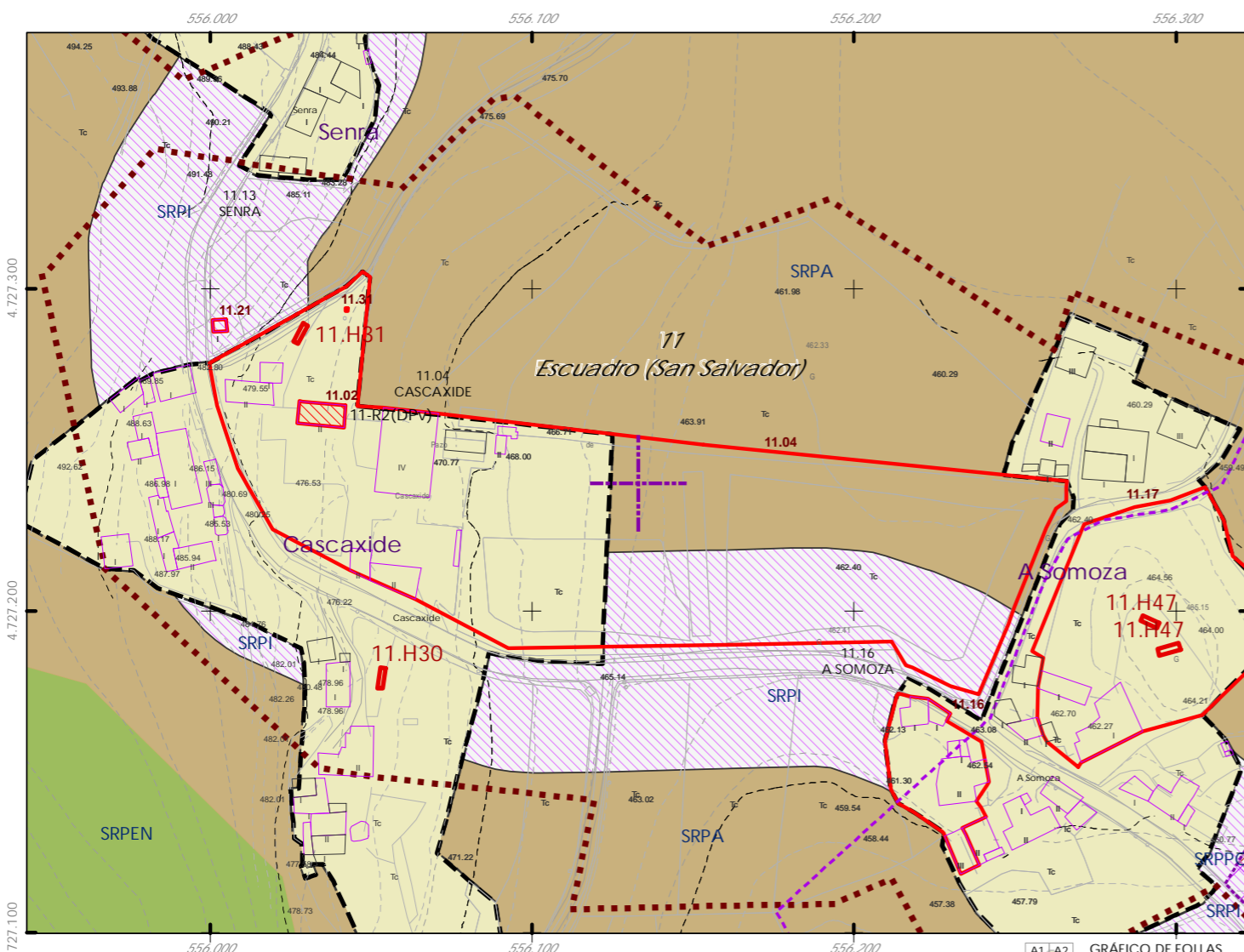
Ordenanza ou norma de aplicación: Patrimonio cultural.
Clasificación do ben: Catalogado
Nivel de protección do ben: Estrutural

Titularidade: Privada
Clasificación do solo: SNR, SRPI, SRPA
Uso actual: Residencial

O escudo BIC decreto do 22/04/1949 de protección de castelos e o artigo 83.3 da lei 5/2016 (LPGC).
Obras permitidas: As permitidas segundo o nivel de protección.
Determinacións para a súa conservación, rehabilitación, mellora ou recuperación: Mellora, consolidación e conservación do ben. Recuperación da contorna do mesmo.

Estado de conservación: Bo

Descrición do ben: Planta rectangular, baixo, planta primeira e aproveitamento baixo cuberta. A destacar a torre de catro plantas, ameada con vans formando arcos de medio punto e con balcóns de balaustrada que sobresaen da fachada. Salvando o desnivel do terreo un piso máis con arcadas nunha das fronteiras. Fachada principal con porta alintelada, copete cun grande escudo e gárgolas. Outra das fronteiras ten un piso abuhardillado con balconada e dous escudos, Sueste prolonga cunha muralla na que se abre o portón de arco de medio punto. Gran cheminea con remate en pináculos. Forman parte do conxunto as edificacións adxectivas, dous hórreos, un cruceiro e unha capela. Ámbito rural formado por prados, monte baixo e edificacións tradicionais



CLASIFICACIÓN DO SOLO

- Delimitación de Solo Urbano
- SNR
- SRPI
- SUD
- SRPO
- SRPAU

PATRIMONIO CULTURAL

- SRPPC
- SRPPX
- SRPEN
- SRPA
- SRPF
- Patrimonio Cultural
- BIC
- Contorno de protección
- Patrimonio Arqueolóxico
- API - Área de Protección Integral
- CPX - Contorno de protección de Xacemento
- Vías culturais
- Camiño de Santiago
- Camiño Real
- Territorio Histórico

GRÁFICO DE FOLLAS

A1	A2	B1	B2	B3	B4	C1	C2	C3	C4	C5	C6				
D1	D2	D3	D4	D5	D6	D7	E1	E2	E3	E4	E5	E6	E7		
F1	F2	F3	F4	F5	F6	F7	G1	G2	G3	G4	G5	G6	G7	G8	
H1	H2	H3	H4	H5	H6	H7	H8	I1	I2	I3	I4	I5	I6	I7	I8
J1	J2	J3	J4	J5	J6	J7	J8	K1	K2	K3	K4	K5	K6	K7	K8
L1	L2	L3	L4	L5	L6	L7	L8	M1	M2	M3	M4	M5	M6	M7	M8
N1	N2	N3	N4	N5	N6	N7	N8	O1	O2	O3	O4	O5	O6	O7	O8
P1	P2	P3	P4	P5	P6	P7	P8	Q1	Q2	Q3	Q4	Q5	Q6	Q7	Q8
R1	R2	R3	R4	R5	R6	R7	R8	S1	S2	S3	S4	S5	S6	S7	S8

REFERENCIAS AOS PLANOS DE ORDENACIÓN:
Plano SR: 13, J3
Plano SNR: 072/193

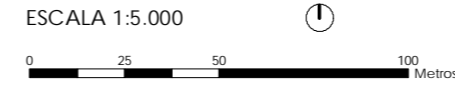
Fuente de datos / Fuente de datos:
- Elaboración propia / Concello de Silleda
- Elaboración propia / Concello de Silleda





Código do elemento: 11.05

Página 106 de 474



Denominación:
Casa do Monte
Localización: Cimadevila
Parroquia: P. de Escuadro (San Salvador)

Coordenadas UTM:
UTM X: 556942 / UTM Y: 4728310
Sistema de coordenadas:
Proyección: (U.T.M.) ETRS89 Zona 29W
epsg: 25829
Unidades: metros

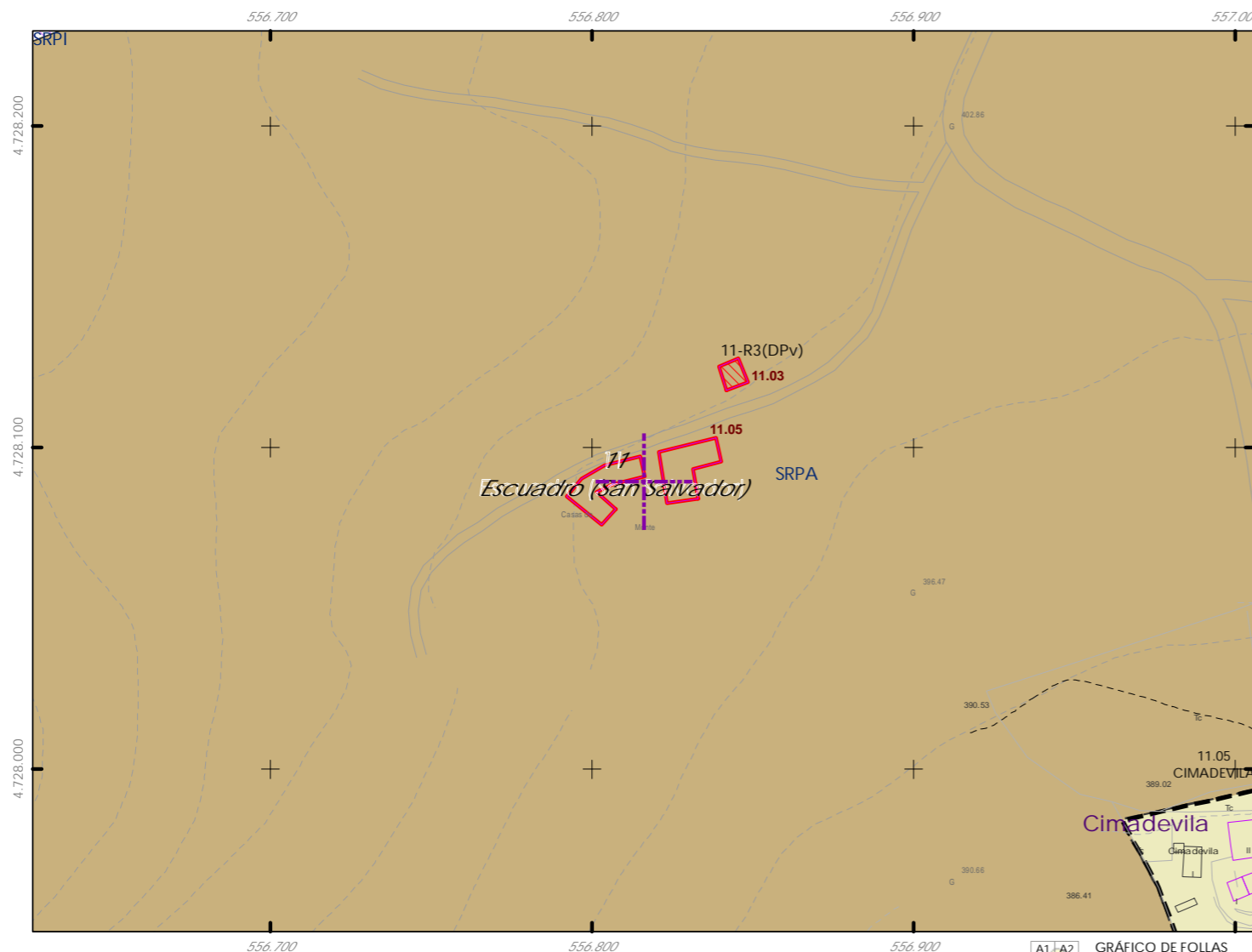
Ordenanza ou norma de aplicación:
Patrimonio cultural
Clasificación do ben:
Catalogado
Nivel de protección do ben:
Estrutural

Titularidade:
Privada
Clasificación do solo:
SRPA
Uso actual:
Residencial

Obras permitidas:
As permitidas segundo o nivel de protección.
Determinacións para a súa conservación, rehabilitación, mellora ou recuperación:
Mellora e conservación do ben.

Estado de conservación:
Bo

Descrición do ben:
Edificación con planta en forma de I e dúas alturas. Muros exteriores de cachotaría, revestidos nalgunhas das súas partes en morteiro e pintados en branco. Cuberta a tres augas con cubrición de tella cerámica curva. Corredor construído baixo prolongación do tellado, soportado por Canzoros de pedra de granito. Portas e fiestras alinteladas. Próxima á estrada local, forma parte dun conxunto de edificacións adxectivas e hórreo. Ámbito rural formado por prados, monte baixo, terreos de cultivo e edificacións tradicionais e de nova construción



CLASIFICACIÓN DO SOLO

- Delimitación de Solo Urbano
- SNR
- SRPI
- SUD
- SRPO
- SRPAU
- SRPPC
- SRPPX
- SRPEN
- SRPA
- SRPF

PATRIMONIO CULTURAL

- Patrimonio Cultural
- BIC
- Contorno de protección
- Patrimonio Arqueolóxico
- API - Área de Protección Integral
- CPX - Contorno de protección de Xacemento
- Vías culturais
- Camiño de Santiago
- Camiño Real
- Territorio Histórico

GRÁFICO DE FOLLAS

A1	A2	B1	B2	B3	B4	C1	C2	C3	C4	C5	C6	D1	D2	D3	D4	D5	D6	D7	E1	E2	E3	E4	E5	E6	E7	F1	F2	F3	F4	F5	F6	F7	G1	G2	G3	G4	G5	G6	G7	G8	H1	H2	H3	H4	H5	H6	H7	H8	I1	I2	I3	I4	I5	I6	I7	I8	J1	J2	J3	J4	J5	J6	J7	J8	K1	K2	K3	K4	K5	K6	K7	K8	L1	L2	L3	L4	L5	L6	L7	L8	M1	M2	M3	M4	M5	M6	M7	M8	N1	N2	N3	N4	N5	N6	N7	N8	O1	O2	O3	O4	O5	O6	O7	O8	P1	P2	P3	P4	P5	P6	P7	P8	Q1	Q2	Q3	Q4	Q5	Q6	Q7	Q8	R1	R2	R3	R4	R5	R6	R7	R8	S1	S2	S3	S4	S5	S6	S7	S8
----	----	----	----	----	----	----	----	----	----	----	----	----	----	----	----	----	----	----	----	----	----	----	----	----	----	----	----	----	----	----	----	----	----	----	----	----	----	----	----	----	----	----	----	----	----	----	----	----	----	----	----	----	----	----	----	----	----	----	----	----	----	----	----	----	----	----	----	----	----	----	----	----	----	----	----	----	----	----	----	----	----	----	----	----	----	----	----	----	----	----	----	----	----	----	----	----	----	----	----	----	----	----	----	----	----	----	----	----	----	----	----	----	----	----	----	----	----	----	----	----	----	----	----	----	----	----	----	----	----	----	----	----	----	----	----	----

REFERENCIAS AOS PLANOS DE ORDENACIÓN:
Plano SR: 13
Plano SNR: -

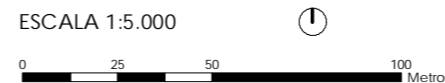
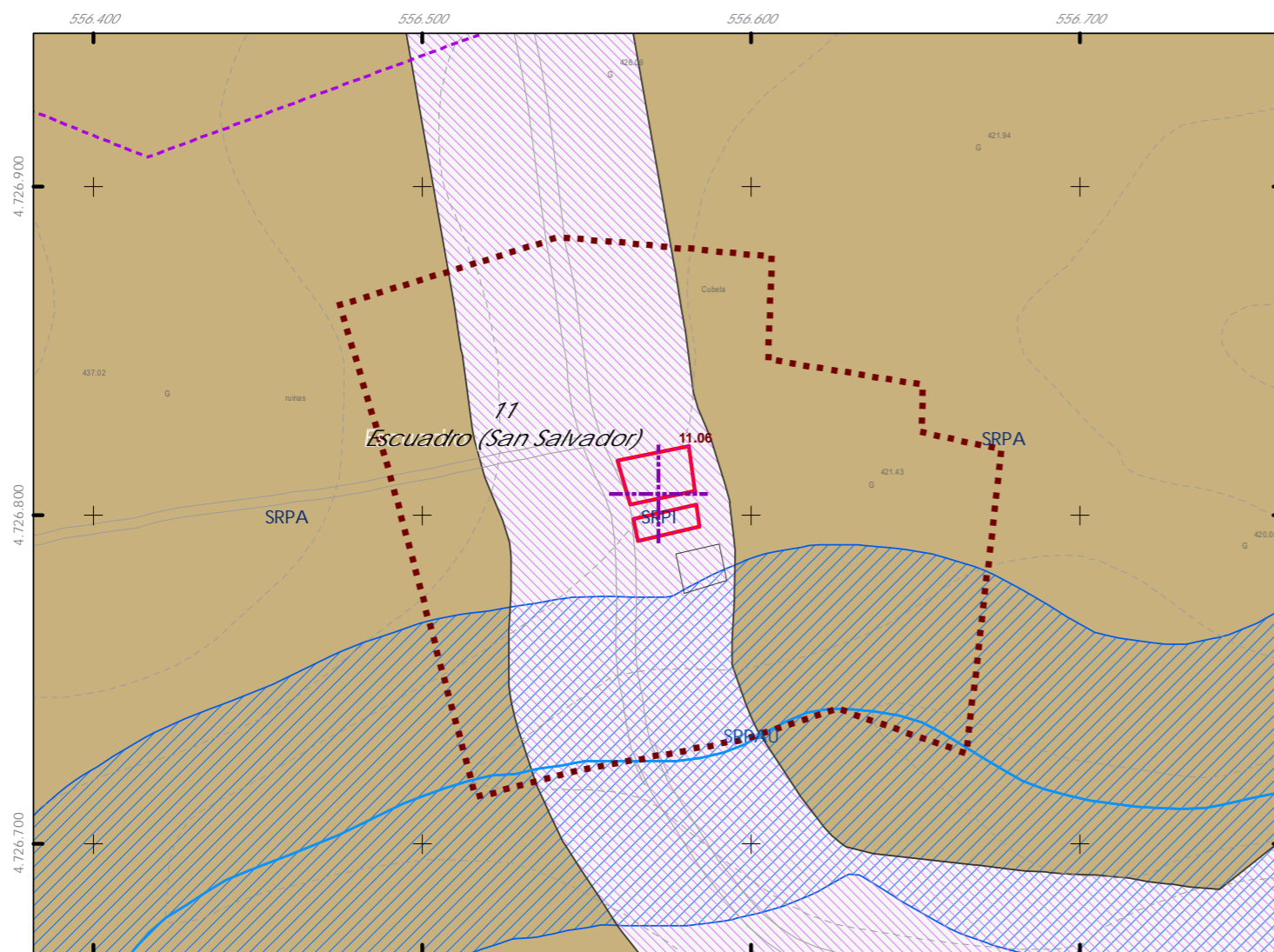
Fuente de datos / Fuente de datos:
- Elaboración propia / Concello de Silleda
- Elaboración propia / Concello de Silleda





Código do elemento: 11.06

Página 107 de 474



Denominación:
Casa de Cuvela ou casa con cruz
Localización: A Somoza
Parroquia: P. de Escuadro (San Salvador)

Coordenadas UTM:
UTM X: 556697 / UTM Y: 4727020
Sistema de coordenadas:
Proxección: (U.T.M.) ETRS89 Zona 29W
epsg: 25829
Unidades: metros

Ordenanza ou norma de aplicación:
Patrimonio cultural
Clasificación do ben:
Catalogado
Nivel de protección do ben:
Estrutural

Titularidade:
Privada
Clasificación do solo:
SRPI, SRPA
Uso actual:
Residencial

Obras permitidas:
As permitidas segundo o nivel de protección.
Determinacións para a súa conservación, rehabilitación, mellora ou recuperación:
Mellora e conservación do ben.

Estado de conservación:
Regular

Descrición do ben:
Edificación en planta baixa e planta alta. Muros de cachotaria con elementos nobres de pedra labrada en perímetro de vans e cornixais. Cuberta a dúas augas con cubrición de tella cerámica curva. Cheminea revestida en morteiro. Baixo prolongación do tellado, espazo cuberto na parte central da vivenda soportado por viguetas de madeira. Carpintería de aluminio en portas e fiestras. Ocos rectangulares e alintelados. As edificacións adxectivas forman parte do peche. O acceso á vivenda usado anteriormente, foi tapiado, pero aínda se conserva o remate en cruz de pedra. Situada ao bordo da estrada da Deputación nun ámbito rural formado por prados, terreos de cultivo e edificacións tradicionais

CLASIFICACIÓN DO SOLO

- Delimitación de Solo Urbano
- SNR
- SRPI
- SUD
- SRPO
- SRPAU

PATRIMONIO CULTURAL

- Patrimonio Cultural
- BIC
- Contorno de protección
- Patrimonio Arqueolóxico
- API - Área de Protección Integral
- CPX - Contorno de protección de Xacemento
- Vías culturais
- Camiño de Santiago
- Camiño Real
- Territorio Histórico

GRÁFICO DE FOLLAS

A1	A2	B1	B2	B3	B4	C1	C2	C3	C4	C5	C6	D1	D2	D3	D4	D5	D6	D7	E1	E2	E3	E4	E5	E6	E7	F1	F2	F3	F4	F5	F6	F7	G1	G2	G3	G4	G5	G6	G7	G8	H1	H2	H3	H4	H5	H6	H7	H8	I1	I2	I3	I4	I5	I6	I7	I8	J1	J2	J3	J4	J5	J6	J7	J8	K1	K2	K3	K4	K5	K6	K7	K8	L1	L2	L3	L4	L5	L6	L7	L8	M1	M2	M3	M4	M5	M6	M7	M8	N1	N2	N3	N4	N5	N6	N7	N8	O1	O2	O3	O4	O5	O6	O7	O8	P1	P2	P3	P4	P5	P6	P7	P8	Q1	Q2	Q3	Q4	Q5	Q6	Q7	Q8	R1	R2	R3	R4	R5	R6	R7	R8	S1	S2	S3	S4	S5	S6	S7	S8
----	----	----	----	----	----	----	----	----	----	----	----	----	----	----	----	----	----	----	----	----	----	----	----	----	----	----	----	----	----	----	----	----	----	----	----	----	----	----	----	----	----	----	----	----	----	----	----	----	----	----	----	----	----	----	----	----	----	----	----	----	----	----	----	----	----	----	----	----	----	----	----	----	----	----	----	----	----	----	----	----	----	----	----	----	----	----	----	----	----	----	----	----	----	----	----	----	----	----	----	----	----	----	----	----	----	----	----	----	----	----	----	----	----	----	----	----	----	----	----	----	----	----	----	----	----	----	----	----	----	----	----	----	----	----	----	----

REFERENCIAS AOS PLANOS DE ORDENACIÓN:
Plano SR: J3
Plano SNR: -

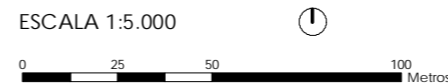
Fuente de datos / Fuente de datos:
- Elaboración propia / Concello de Silleda
- Elaboración propia / Concello de Silleda





Código do elemento: 11.07

Página 108 de 474



Denominación:
Casa do Vidal
Localización: Senra
Parroquia: P. de Escuadro (San Salvador)

Coordenadas UTM:
UTM X: 556109 / UTM Y: 4727660
Sistema de coordenadas:
Proyección: (U.T.M.) ETRS89 Zona 29W
epsg: 25829
Unidades: metros

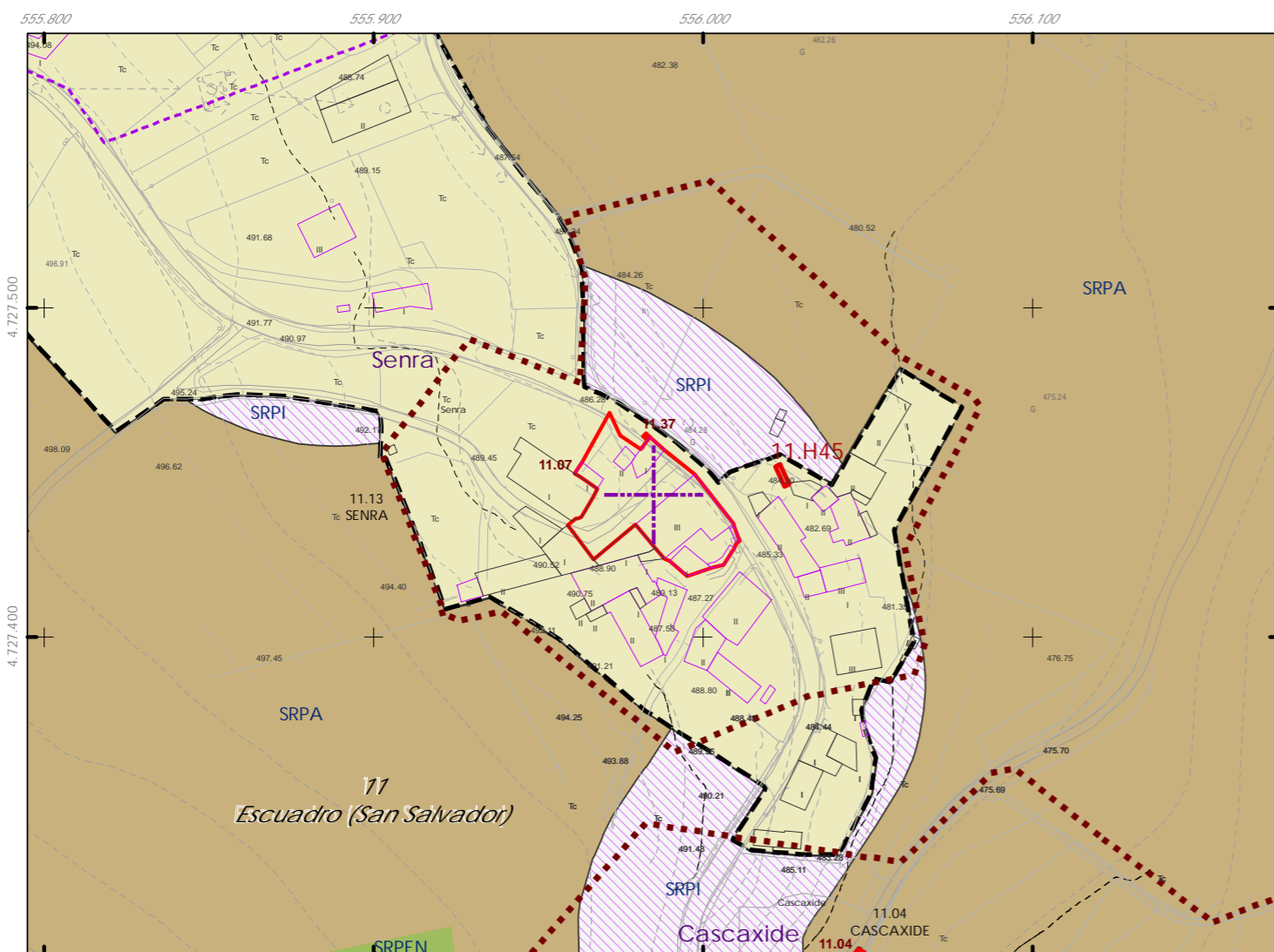
Ordenanza ou norma de aplicación:
Patrimonio cultural
Clasificación do ben:
Catalogado
Nivel de protección do ben:
Estrutural

Titularidade:
Privada
Clasificación do solo:
SNR
Uso actual:
Residencial

Obras permitidas:
As permitidas segundo o nivel de protección.
Determinacións para a súa conservación, rehabilitación, mellora ou recuperación:
Mellora e conservación do ben.

Estado de conservación:
Bo

Descrición do ben:
Edificación en dous andares. Muros de cachotaría con elementos nobres de pedra labrada en cornixais. Cuberta a dúas augas con cubrición de tella cerámica curva. Cheminea de cachotaría con remates en pináculos. Carpintería de aluminio en portas e fiestras, estas con varanda en alzado principal. Portón de acceso con telladiño a catro augas e remate en pináculos. Situada ao bordo da estrada da Deputación nun ámbito rural formado por prados, terreos de cultivo e edificacións illadas tanto tradicionais como de nova construción



CLASIFICACIÓN DO SOLO	PATRIMONIO CULTURAL
Delimitación de Solo Urbano	SRPPC
SNR	SRPPX
SRPI	SRPEN
SUD	SRPA
SRPO	SRPF
SRPAU	Patrimonio Cultural
	BIC
	Contorno de protección
	Patrimonio Arqueolóxico
	API - Área de Protección Integral
	CPX - Contorno de protección de Xacemento
	Vías culturais
	Camiño de Santiago
	Camiño Real
	Territorio Histórico

GRÁFICO DE FOLLAS

A1	A2	B1	B2	B3	B4	C1	C2	C3	C4	C5	C6				
D1	D2	D3	D4	D5	D6	D7	E1	E2	E3	E4	E5	E6	E7		
F1	F2	F3	F4	F5	F6	F7	G1	G2	G3	G4	G5	G6	G7	G8	
H1	H2	H3	H4	H5	H6	H7	H8	I1	I2	I3	I4	I5	I6	I7	I8
J1	J2	J3	J4	J5	J6	J7	J8	K1	K2	K3	K4	K5	K6	K7	K8
L1	L2	L3	L4	L5	L6	L7	L8	M1	M2	M3	M4	M5	M6	M7	M8
N1	N2	N3	N4	N5	N6	N7	N8	O1	O2	O3	O4	O5	O6	O7	O8
P1	P2	P3	P4	P5	P6	P7	P8	Q1	Q2	Q3	Q4	Q5	Q6	Q7	Q8
R1	R2	R3	R4	R5	R6	R7	R8	S1	S2	S3	S4	S5	S6	S7	S8

REFERENCIAS AOS PLANOS DE ORDENACIÓN:
Plano SR: 13
Plano SNR: 067/193

Fuente de datos / Fuente de datos:
- Elaboración propia / Concello de Silleda
- Elaboración propia / Concello de Silleda





Código do elemento: 11.08

Página 109 de 474

ESCALA 1:5.000
0 25 50 100 Metros

Denominación:
Casa de Escuadro
Localización: Escuadro
Parroquia: P. de Escuadro (San Salvador)

Coordenadas UTM:
UTM X: 557396 / UTM Y: 4726720
Sistema de coordenadas:
Proyección: (U.T.M.) ETRS89 Zona 29W
epsg: 25829
Unidades: metros

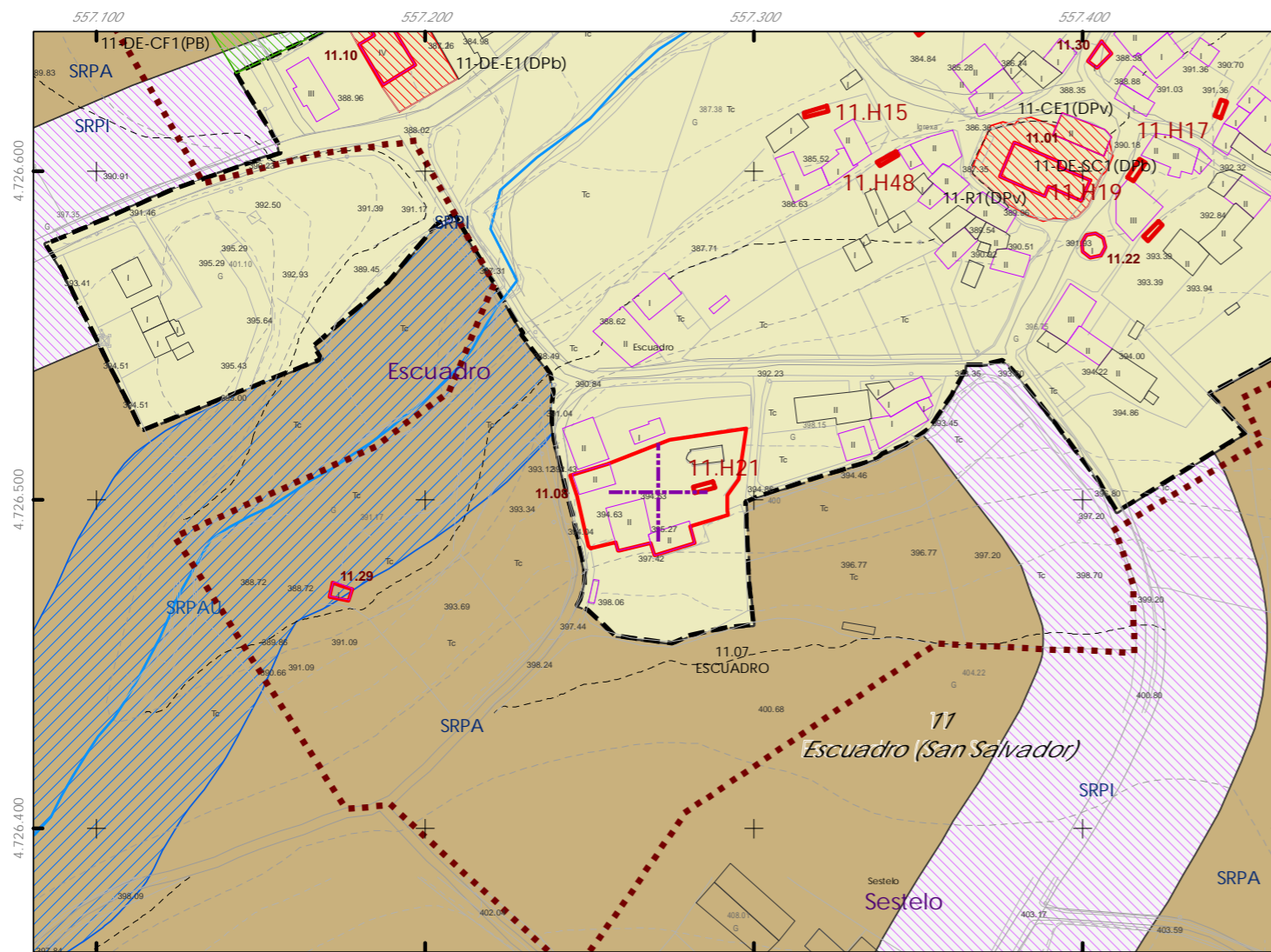
Ordenanza ou norma de aplicación:
Patrimonio cultural
Clasificación do ben:
Catalogado
Nivel de protección do ben:
Estrutural

Titularidade:
Privada
Clasificación do solo:
SNR
Uso actual:
Residencial

Obras permitidas:
As permitidas segundo o nivel de protección.
Determinacións para a súa conservación, rehabilitación, mellora ou recuperación:
Mellora e conservación do ben.

Estado de conservación:
Bo

Descrición do ben:
Edificación en planta baixa e planta alta. Muros de cachotaría con elementos nobres de cadeirado en perímetro de ocós e cornixais. Cuberta a tres augas con cubrición de tella cerámica curva. Cheminea de cachotaría. Fiestras acristaladas con batente en catro corpos e carpintería de aluminio. Ámbito rural formado por prados, terreos de cultivo, monte alto, monte baixo e edificacións tradicionais



CLASIFICACIÓN DO SOLO

- Delimitación de Solo Urbano
- SNR
- SRPI
- SUD
- SRPO
- SRPAU

PATRIMONIO CULTURAL

- Patrimonio Cultural
- BIC
- Contorno de protección
- Patrimonio Arqueolóxico
- API - Área de Protección Integral
- CPX - Contorno de protección de Xacemento
- Vías culturais
- Camiño de Santiago
- Camiño Real
- Territorio Histórico

GRÁFICO DE FOLLAS	
A1	A2
B1	B2
C1	C2
D1	D2
E1	E2
F1	F2
G1	G2
H1	H2
I1	I2
J1	J2
K1	K2
L1	L2
M1	M2
N1	N2
O1	O2
P1	P2
Q1	Q2
R1	R2
S1	S2

REFERENCIAS AOS PLANOS DE ORDENACIÓN:
Plano SR: J4
Plano SNR: 056/193

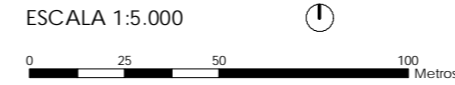
Fuente de datos / Fuente de datos:
- Elaboración propia / Concello de Silleda
- Elaboración propia / Concello de Silleda





Código do elemento: 11.09

Página 110 de 474



Denominación:
Casa reitoral de San Salvador de Escuadro
Localización: Escuadro
Parroquia: P. de Escuadro (San Salvador)

Coordenadas UTM:
UTM X: 557471 / UTM Y: 4726810
Sistema de coordenadas:
Proyección: (U.T.M.) ETRS89 Zona 29W
epsg: 25829
Unidades: metros

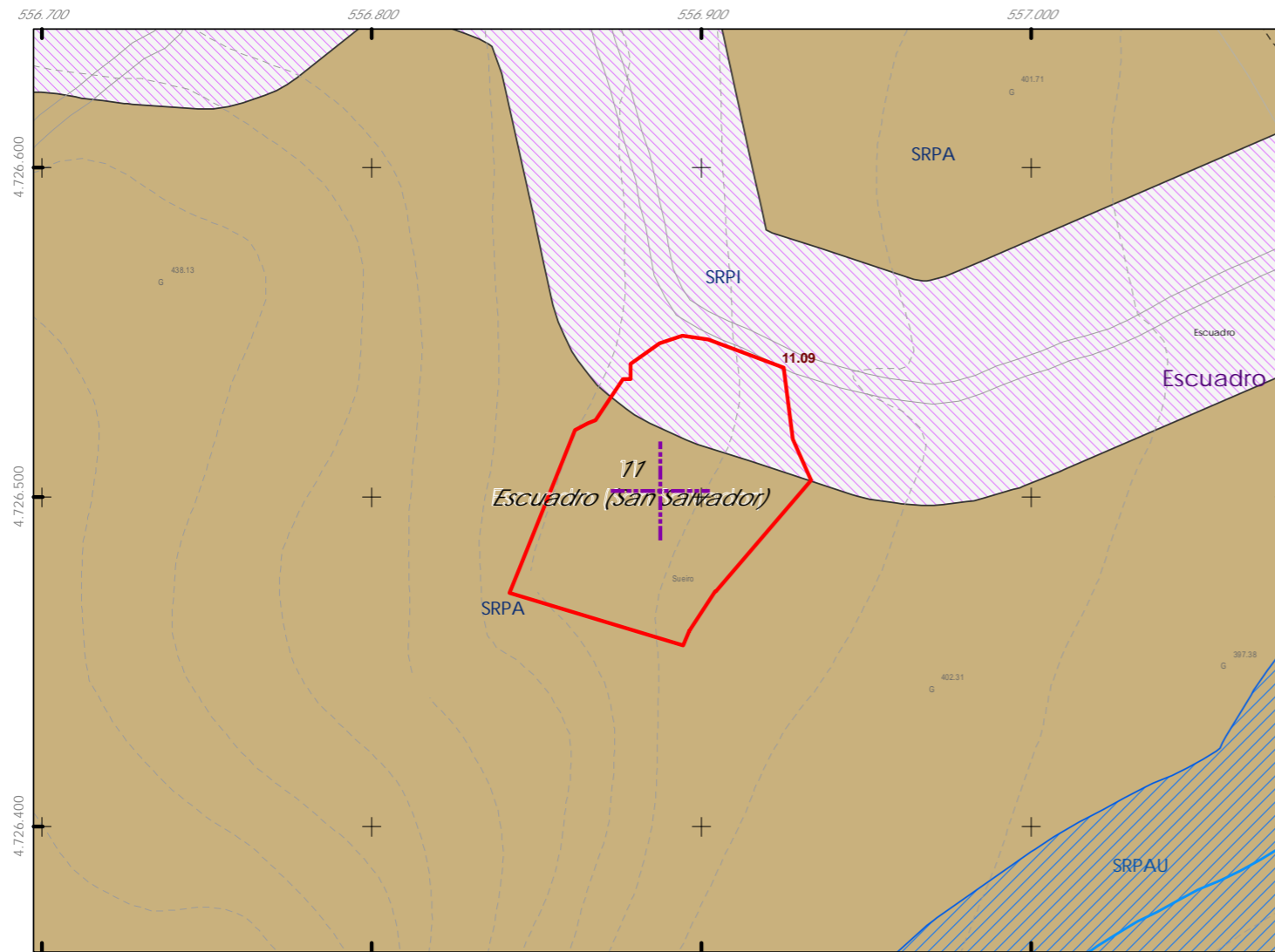
Ordenanza ou norma de aplicación:
Patrimonio cultural
Clasificación do ben:
Catalogado
Nivel de protección do ben:
Estrutural

Titularidade:
Privada
Clasificación do solo:
SRPI, SRPA
Uso actual:
Residencial

Obras permitidas:
As permitidas segundo o nivel de protección.
Determinacións para a súa conservación, rehabilitación, mellora ou recuperación:
Mellora e conservación do ben. Recuperación dos enfoscados e pintado en branco dos mesmos.

Estado de conservación:
Malo

Descrición do ben:
Edificación en planta baixa e planta alta. Muros de cachotaría con elementos nobres de cadeirado en cornixais. Cuberta a tres augas formada por armazón de madeira e cubrición de tella cerámica curva. Fiestras rectangulares con batente en tres corpos. Portal de acceso alintelado. Carpintería de madeira. Pequenos ocos horizontais en planta baixa. Ámbito formado por prados, terreos de cultivo e edificacións illadas tanto tradicionais como de nova construción



CLASIFICACIÓN DO SOLO

- Delimitación de Solo Urbano
- SNR
- SRPI
- SUD
- SRPO
- SRPAU
- SRPPC
- SRPPX
- SRPEN
- SRPA
- SRPF

PATRIMONIO CULTURAL

- Patrimonio Cultural
- BIC
- Contorno de protección
- Patrimonio Arqueolóxico
- API - Área de Protección Integral
- CPX - Contorno de protección de Xacemento
- Vías culturais
- Camiño de Santiago
- Camiño Real
- Territorio Histórico

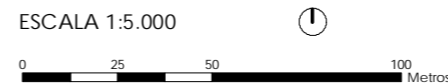
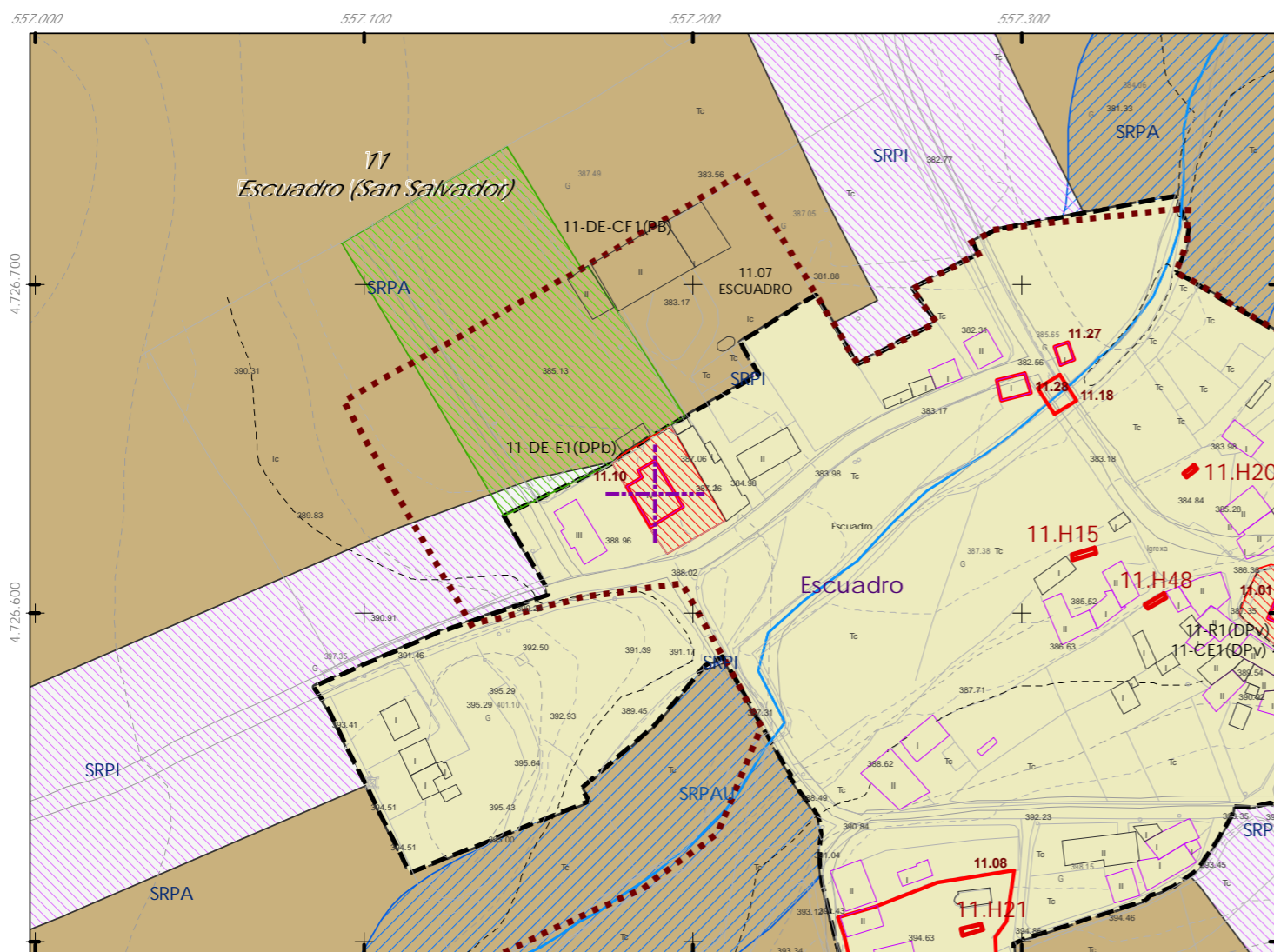
GRÁFICO DE FOLLAS

A1	A2	B1	B2	B3	B4	C1	C2	C3	C4	C5	C6	D1	D2	D3	D4	D5	D6	D7	E1	E2	E3	E4	E5	E6	E7	F1	F2	F3	F4	F5	F6	F7	G1	G2	G3	G4	G5	G6	G7	G8	H1	H2	H3	H4	H5	H6	H7	H8	I1	I2	I3	I4	I5	I6	I7	I8	J1	J2	J3	J4	J5	J6	J7	J8	K1	K2	K3	K4	K5	K6	K7	K8	L1	L2	L3	L4	L5	L6	L7	L8	M1	M2	M3	M4	M5	M6	M7	M8	N1	N2	N3	N4	N5	N6	N7	N8	O1	O2	O3	O4	O5	O6	O7	O8	P1	P2	P3	P4	P5	P6	P7	P8	Q1	Q2	Q3	Q4	Q5	Q6	Q7	Q8	R1	R2	R3	R4	R5	R6	R7	R8	S1	S2	S3	S4	S5	S6	S7	S8
----	----	----	----	----	----	----	----	----	----	----	----	----	----	----	----	----	----	----	----	----	----	----	----	----	----	----	----	----	----	----	----	----	----	----	----	----	----	----	----	----	----	----	----	----	----	----	----	----	----	----	----	----	----	----	----	----	----	----	----	----	----	----	----	----	----	----	----	----	----	----	----	----	----	----	----	----	----	----	----	----	----	----	----	----	----	----	----	----	----	----	----	----	----	----	----	----	----	----	----	----	----	----	----	----	----	----	----	----	----	----	----	----	----	----	----	----	----	----	----	----	----	----	----	----	----	----	----	----	----	----	----	----	----	----	----	----

REFERENCIAS AOS PLANOS DE ORDENACIÓN:
Plano SR: J3
Plano SNR: -

Fuente de datos / Fuente de datos:
- Elaboración propia / Concello de Silleda
- Elaboración propia / Concello de Silleda





Código do elemento: 11.10

Página 111 de 474

Denominación:
Escola Antiga de Escuadro
Localización: Escuadro
Parroquia: P. de Escuadro (San Salvador)

Coordenadas UTM:
UTM X: 557313 / UTM Y: 4726850
Sistema de coordenadas:
Proyección: (U.T.M.) ETRS89 Zona 29W
epsg: 25829
Unidades: metros

Ordenanza ou norma de aplicación:
Patrimonio cultural
Clasificación do ben:
Catalogado
Nivel de protección do ben:
Estrutural

Titularidade:
Privada
Clasificación do solo:
SNR
Uso actual:
Sociocultural

Obras permitidas:
As permitidas segundo o nivel de protección.
Determinacións para a súa conservación, rehabilitación, mellora ou recuperación:
Mellora e conservación do ben.

Estado de conservación:
Bo

Descrición do ben:
Sinxela edificación de planta cuadrangular e dúas alturas. Muros exteriores en cadeirado. Cuberta a dúas augas con cubrición de tella cerámica curva. En alzado principal Fiestras en arco de medio punto en planta baixa e rectangulares en planta alta con remates de pedra labrada en perímetro de vans. Situada ao bordo da estrada da Deputación e próxima a un cruzamento. Ámbito rural formado por terreos de cultivo e edificacións illadas tanto tradicionais como de nova construción

CLASIFICACIÓN DO SOLO

- Delimitación de Solo Urbano
- SNR
- SRPI
- SUD
- SRPO
- SRPAU

PATRIMONIO CULTURAL

- SRPPC
- SRPPX
- SRPEN
- SRPA
- SRPF
- Patrimonio Cultural
- BIC
- Contorno de protección
- Patrimonio Arqueolóxico
- API - Área de Protección Integral
- CPX - Contorno de protección de Xacemento
- Vías culturais
- Camiño de Santiago
- Camiño Real
- Territorio Histórico

GRÁFICO DE FOLLAS

A1	A2	B1	B2	B3	B4	C1	C2	C3	C4	C5	C6				
D1	D2	D3	D4	D5	D6	D7	E1	E2	E3	E4	E5	E6	E7		
F1	F2	F3	F4	F5	F6	F7	G1	G2	G3	G4	G5	G6	G7	G8	
H1	H2	H3	H4	H5	H6	H7	H8	I1	I2	I3	I4	I5	I6	I7	I8
J1	J2	J3	J4	J5	J6	J7	J8	K1	K2	K3	K4	K5	K6	K7	K8
L1	L2	L3	L4	L5	L6	L7	L8	M1	M2	M3	M4	M5	M6	M7	M8
N1	N2	N3	N4	N5	N6	N7	N8	O1	O2	O3	O4	O5	O6	O7	O8
P1	P2	P3	P4	P5	P6	P7	P8	Q1	Q2	Q3	Q4	Q5	Q6	Q7	Q8
R1	R2	R3	R4	R5	R6	R7	R8	S1	S2	S3	S4	S5	S6	S7	S8

REFERENCIAS AOS PLANOS DE ORDENACIÓN:
Plano SR: J4
Plano SNR: 056/193

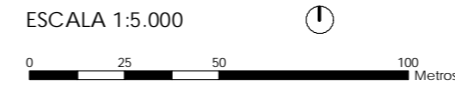
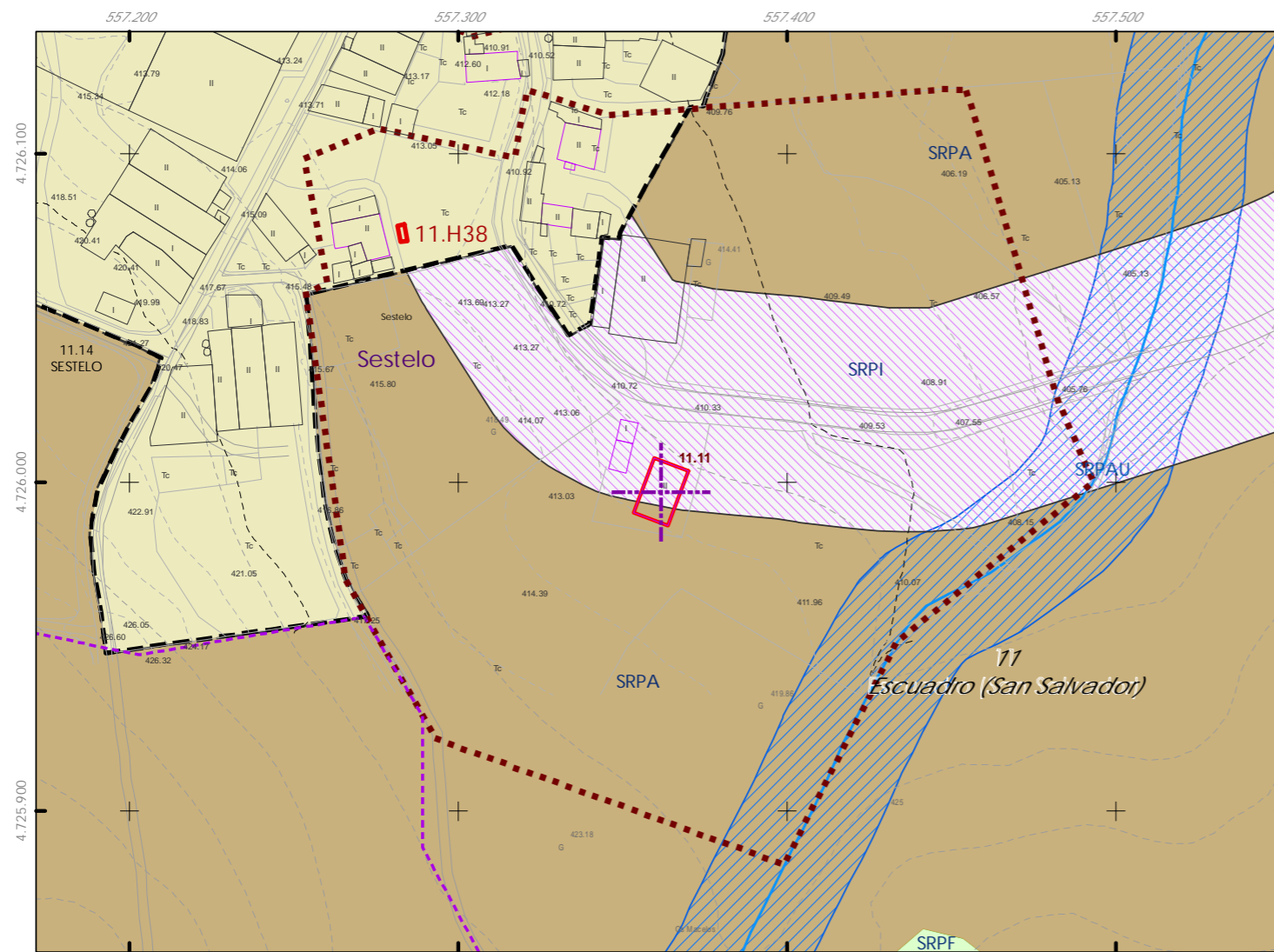
Fuente de datos / Fuente de datos:
- Elaboración propia / Concello de Silleda
- Elaboración propia / Concello de Silleda





Código do elemento: 11.11

Página 112 de 474



Denominación:
Vivienda tradicional en Sestelo
Localización: Sestelo
Parroquia: P. de Escuadro (San Salvador)

Coordenadas UTM:
UTM X: 557486 / UTM Y: 4726210
Sistema de coordenadas:
Proyección: (U.T.M.) ETRS89_Zona 29N
epsg: 25829
Unidades: metros

Ordenanza ou norma de aplicación:
Patrimonio cultural
Clasificación do ben:
Catalogado
Nivel de protección do ben:
Ambiental

Titularidade:
Privada
Clasificación do solo:
SRPA
Uso actual:
Residencial

Obras permitidas:
As permitidas segundo o nivel de protección.
Determinacións para a súa conservación, rehabilitación, mellora ou recuperación:
Mellora e conservación do ben.

Estado de conservación:
Regular

Descrición do ben:
Edificación en planta baixa e planta alta. Muros exteriores de cadeirado. Cuberta a catro augas con cubrición de tella cerámica curva e pináculos en cumieira. Carpintería de madeira en portas e fiestras. Ocos rectangulares e alintelados. Fiestras seteiras horizontais en planta baixa. Pequenas edificacións pegadas á vivenda, estas en cachotería con elementos nobres de cadeirado en vans. Ámbito rural formado por prados, terreos de cultivo, monte alto e edificacións illadas tanto tradicionais como de nova construción

CLASIFICACIÓN DO SOLO

- Delimitación de Solo Urbano
- SNR
- SRPI
- SUD
- SRPO
- SRPAU

PATRIMONIO CULTURAL

- SRPPC
- SRPPX
- SRPEN
- SRPA
- SRPF
- Patrimonio Cultural
- BIC
- Contorno de protección
- Patrimonio Arqueolóxico
- API - Área de Protección Integral
- CPX - Contorno de protección de Xacemento
- Vías culturais
- Camiño de Santiago
- Camiño Real
- Territorio Histórico

GRÁFICO DE FOLLAS

A1	A2	B1	B2	B3	B4	C1	C2	C3	C4	C5	C6				
D1	D2	D3	D4	D5	D6	D7	E1	E2	E3	E4	E5	E6	E7		
F1	F2	F3	F4	F5	F6	F7	G1	G2	G3	G4	G5	G6	G7	G8	
H1	H2	H3	H4	H5	H6	H7	H8	I1	I2	I3	I4	I5	I6	I7	I8
J1	J2	J3	J4	J5	J6	J7	J8	K1	K2	K3	K4	K5	K6	K7	K8
L1	L2	L3	L4	L5	L6	L7	L8	M1	M2	M3	M4	M5	M6	M7	M8
N1	N2	N3	N4	N5	N6	N7	N8	O1	O2	O3	O4	O5	O6	O7	O8
P1	P2	P3	P4	P5	P6	P7	P8	Q1	Q2	Q3	Q4	Q5	Q6	Q7	Q8
R1	R2	R3	R4	R5	R6	R7	R8	S1	S2	S3	S4	S5	S6	S7	S8

REFERENCIAS AOS PLANOS DE ORDENACIÓN:
Plano SR: K4
Plano SNR: 051/193

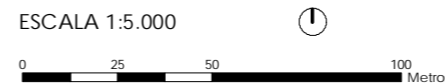
Fuente de datos / Fuente de datos:
- Elaboración propia / Concello de Silleda
- Elaboración propia / Concello de Silleda





Código do elemento: 11.12

Página 113 de 474



Denominación:
Vivienda tradicional en Soldecasa 1 ou casa con cruz
Localización: Soldecasa
Parroquia: P. de Escuadro (San Salvador)

Coordenadas UTM:
UTM X: 558140 / UTM Y: 4727400
Sistema de coordenadas:
Proyección: (U.T.M.) ETRS89 Zona 29W
epsg: 25829
Unidades: metros

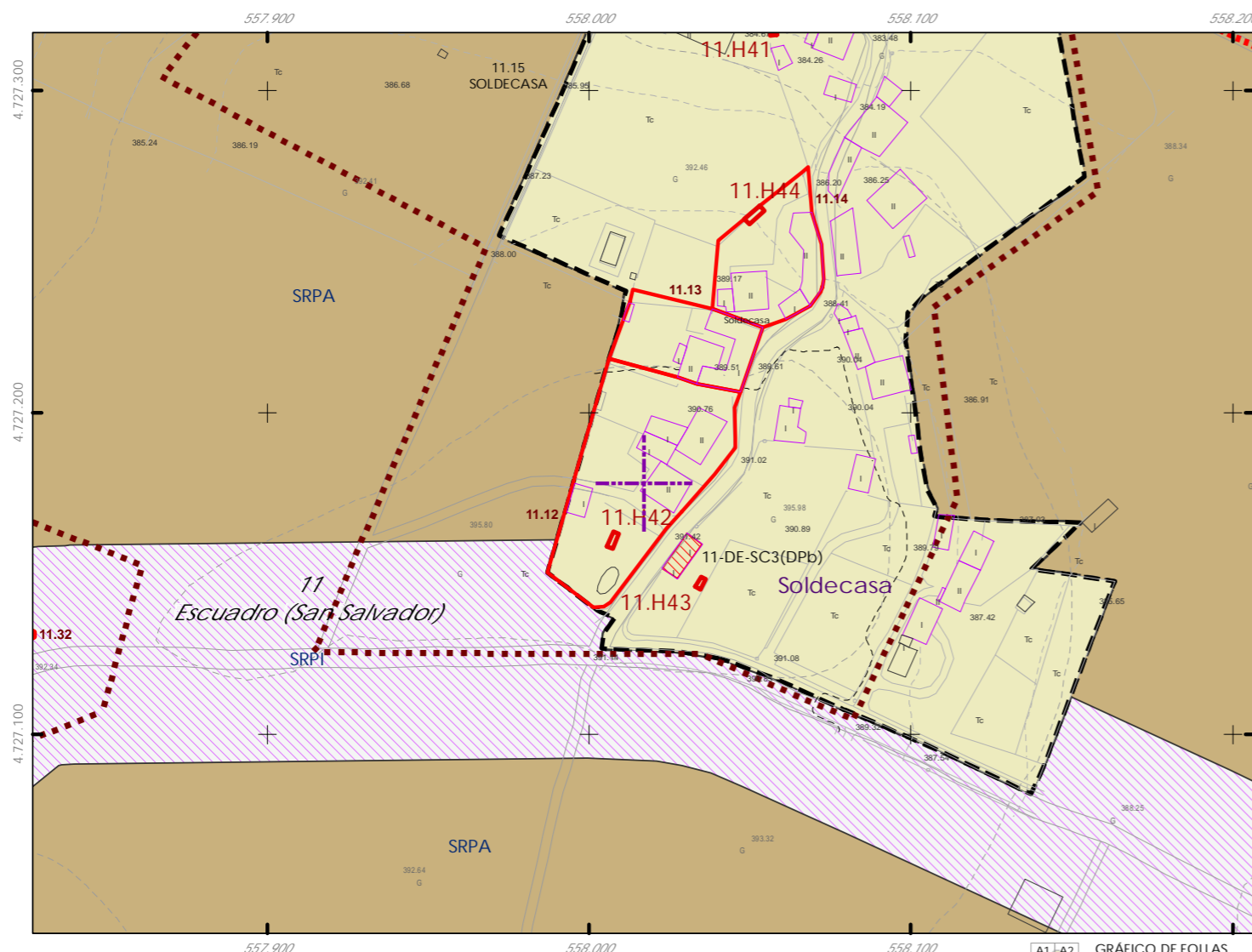
Ordenanza ou norma de aplicación:
Patrimonio cultural
Clasificación do ben:
Catalogado
Nivel de protección do ben:
Ambiental

Titularidade:
Privada
Clasificación do solo:
SNR
Uso actual:
Residencial

Obras permitidas:
As permitidas segundo o nivel de protección.
Determinacións para a súa conservación, rehabilitación, mellora ou recuperación:
Mellora e conservación do ben. Recuperación dos enforcados e pintado en branco dos mesmos.

Estado de conservación:
Bo

Descrición do ben:
Edificación en planta baixa e planta alta. Muros de cachotaría con elementos nobres de pedra labrada en perímetro de vans e cornixais. Cuberta de tella cerámica curva. Cheminea de cachotaría. Fiestras acristaladas e rectangulares con batente en tres corpos. Carpintería de aluminio. Ámbito rural formado por prados, terreos de cultivo, monte alto, monte baixo e edificacións tradicionais. Muros de peche de cachotaría con pilastras de cantería. Situada ao bordo da estrada Local que pasa por Soldecasa e próxima a unha estrada da Deputación. Ámbito formado por terreos de cultivo, prados e edificacións illadas tanto tradicionais como de nova construción



CLASIFICACIÓN DO SOLO

- Delimitación de Solo Urbano
- SNR
- SRPI
- SUD
- SRPO
- SRPAU
- SRPPC
- SRPPX
- SRPEN
- SRPA
- SPRF

PATRIMONIO CULTURAL

- Patrimonio Cultural
- BIC
- Contorno de protección
- Patrimonio Arqueolóxico
- API - Área de Protección Integral
- CPX - Contorno de protección de Xacemento
- Vías culturais
- Camiño de Santiago
- Camiño Real
- Territorio Histórico

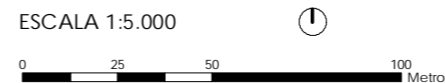
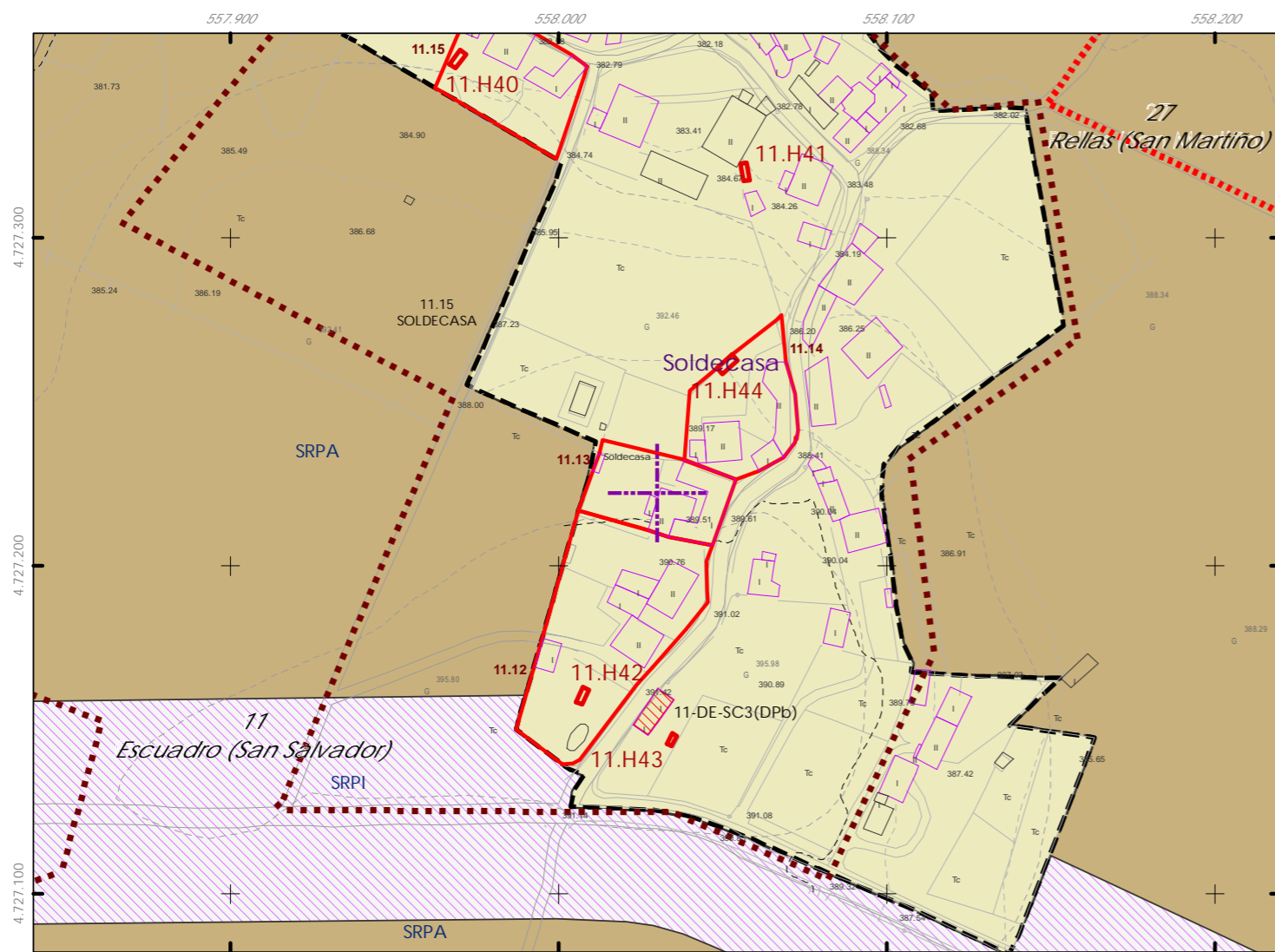
GRÁFICO DE FOLLAS

A1	A2	B1	B2	B3	B4	C1	C2	C3	C4	C5	C6				
D1	D2	D3	D4	D5	D6	D7	E1	E2	E3	E4	E5	E6	E7		
F1	F2	F3	F4	F5	F6	F7	G1	G2	G3	G4	G5	G6	G7	G8	
H1	H2	H3	H4	H5	H6	H7	H8	I1	I2	I3	I4	I5	I6	I7	I8
J1	J2	J3	J4	J5	J6	J7	J8	K1	K2	K3	K4	K5	K6	K7	K8
L1	L2	L3	L4	L5	L6	L7	L8	M1	M2	M3	M4	M5	M6	M7	M8
N1	N2	N3	N4	N5	N6	N7	N8	O1	O2	O3	O4	O5	O6	O7	O8
P1	P2	P3	P4	P5	P6	P7	P8	Q1	Q2	Q3	Q4	Q5	Q6	Q7	Q8
R1	R2	R3	R4	R5	R6	R7	R8	S1	S2	S3	S4	S5	S6	S7	S8

REFERENCIAS AOS PLANOS DE ORDENACIÓN:
Plano SR: I4, J4
Plano SNR: 074/193

Fuente de datos / Fuente de datos:
- Elaboración propia / Concello de Silleda
- Elaboración propia / Concello de Silleda





Código do elemento: 11.13

Página 114 de 474

Denominación:
Vivienda tradicional en Soldecasa 2
Localización: Soldecasa
Parroquia: P. de Escuadro (San Salvador)

Coordenadas UTM:
UTM X: 558155 / UTM Y: 4727440
Sistema de coordenadas:
Proyección: (U.T.M.) ETRS89 Zona 29W
epsg: 25829
Unidades: metros

Ordenanza ou norma de aplicación:
Patrimonio cultural
Clasificación do ben:
Catalogado
Nivel de protección do ben:
Ambiental

Titularidade:
Privada
Clasificación do solo:
SNR
Uso actual:
Residencial

Obras permitidas:
As permitidas segundo o nivel de protección.
Determinacións para a súa conservación, rehabilitación, mellora ou recuperación:
Mellora e conservación do ben.

Estado de conservación:
Bo

Descrición do ben:
Vivienda tradicional en dous andares. Muros en cachotaría con elementos nobres de cadeirado en vans. Cuberta a tres augas con cubrición de tella curva. Fistras rectangulares. Muro de cachotaría e edificacións forman parte do peche da parcela. Portas de acceso ao recinto alinteladas, na parte posterior, a entrada está flanqueada por elementos ornamentais. Forman parte do conxunto o hórreo e as edificacións adxectivas. Situada ao bordo da estrada local que pasa por Soldecasa e próxima a unha estrada da Deputación. Ámbito formado por terreos de cultivo, prados e edificacións illadas tanto tradicionais como de nova construción

CLASIFICACIÓN DO SOLO

- Delimitación de Solo Urbano
- SNR
- SRPI
- SUD
- SRPO
- SRPAU

PATRIMONIO CULTURAL

- SRPPC
- SRPPX
- SRPEN
- SRPA
- SRPF
- Patrimonio Cultural
- BIC
- Contorno de protección
- Patrimonio Arqueolóxico
- API - Área de Protección Integral
- CPX - Contorno de protección de Xacemento
- Vías culturais
- Camión de Santiago
- Camiño Real
- Territorio Histórico

GRÁFICO DE FOLLAS

A1	A2	B1	B2	B3	B4	C1	C2	C3	C4	C5	C6				
D1	D2	D3	D4	D5	D6	D7	E1	E2	E3	E4	E5	E6	E7		
F1	F2	F3	F4	F5	F6	F7	G1	G2	G3	G4	G5	G6	G7	G8	
H1	H2	H3	H4	H5	H6	H7	H8	I1	I2	I3	I4	I5	I6	I7	I8
J1	J2	J3	J4	J5	J6	J7	J8	K1	K2	K3	K4	K5	K6	K7	K8
L1	L2	L3	L4	L5	L6	L7	L8	M1	M2	M3	M4	M5	M6	M7	M8
N1	N2	N3	N4	N5	N6	N7	N8	O1	O2	O3	O4	O5	O6	O7	O8
P1	P2	P3	P4	P5	P6	P7	P8	Q1	Q2	Q3	Q4	Q5	Q6	Q7	Q8
R1	R2	R3	R4	R5	R6	R7	R8	S1	S2	S3	S4	S5	S6	S7	S8

REFERENCIAS AOS PLANOS DE ORDENACIÓN:
Plano SR: 14
Plano SNR: 074/193

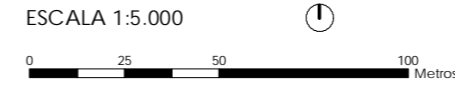
Fuente de datos / Fuente de datos:
- Elaboración propia / Concello de Silleda
- Elaboración propia / Concello de Silleda





Código do elemento: 11.14

Página 115 de 474



Denominación:
Vivienda tradicional en Soldecasa 3
Localización: Soldecasa
Parroquia: P. de Escuadro (San Salvador)

Coordenadas UTM:
UTM X: 558181 / UTM Y: 4727460
Sistema de coordenadas:
Proyección: (U.T.M.) ETRS89 Zona 29W
epsg: 25829
Unidades: metros

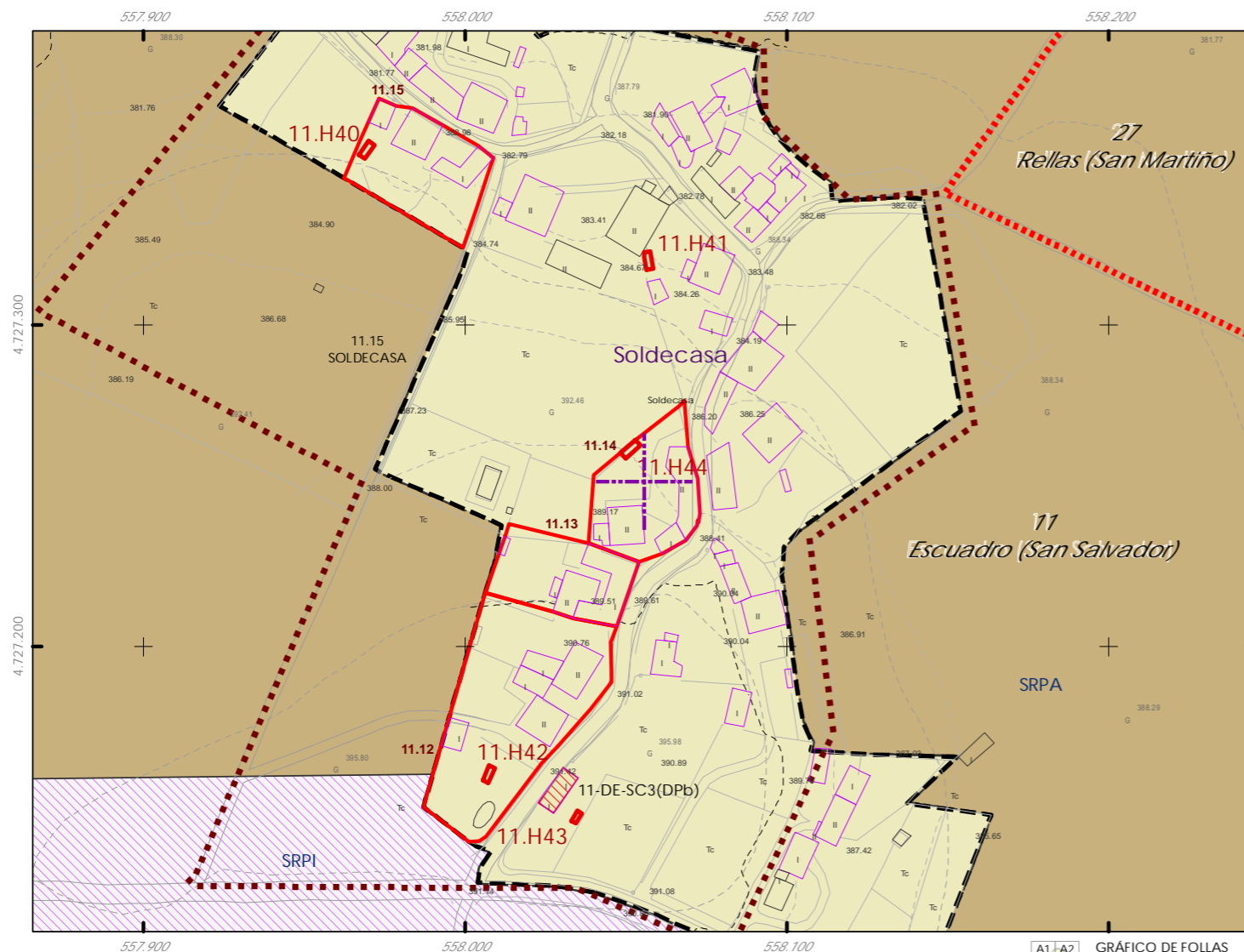
Ordenanza ou norma de aplicación:
Patrimonio cultural
Clasificación do ben:
Catalogado
Nivel de protección do ben:
Ambiental

Titularidade:
Privada
Clasificación do solo:
SNR
Uso actual:
Residencial

Obras permitidas:
As permitidas segundo o nivel de protección.
Determinacións para a súa conservación, rehabilitación, mellora ou recuperación:
Mellora e conservación do ben.

Estado de conservación:
Bo

Descrición do ben:
Non se poden apreciar os detalles construtivos da edificación dado que posúe un alto muro de cachotaría e edificacións que forman parte do peche da parcela, ocultando así a vivenda. Portón de acceso ao recinto en forxa de ferro e madeira. Destaca a gran cheminea en cadeirado con molduras e elementos ornamentais. Vans alintelados. Situada ao bordo da estrada Local do núcleo. Ámbito formado por terreos de cultivo, prados e edificacións illadas tanto tradicionais como de nova construción



CLASIFICACIÓN DO SOLO

- Delimitación de Solo Urbano
- SNR
- SRPI
- SUD
- SRPO
- SRPAU
- SRPPC
- SRPPX
- SRPEN
- SRPA
- SRPF

PATRIMONIO CULTURAL

- Patrimonio Cultural
- BIC
- Contorno de protección
- Patrimonio Arqueolóxico
- API - Área de Protección Integral
- CPX - Contorno de protección de Xacemento
- Vías culturais
- Camiño de Santiago
- Camiño Real
- Territorio Histórico

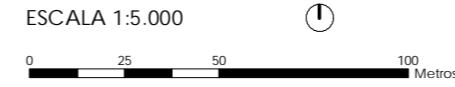
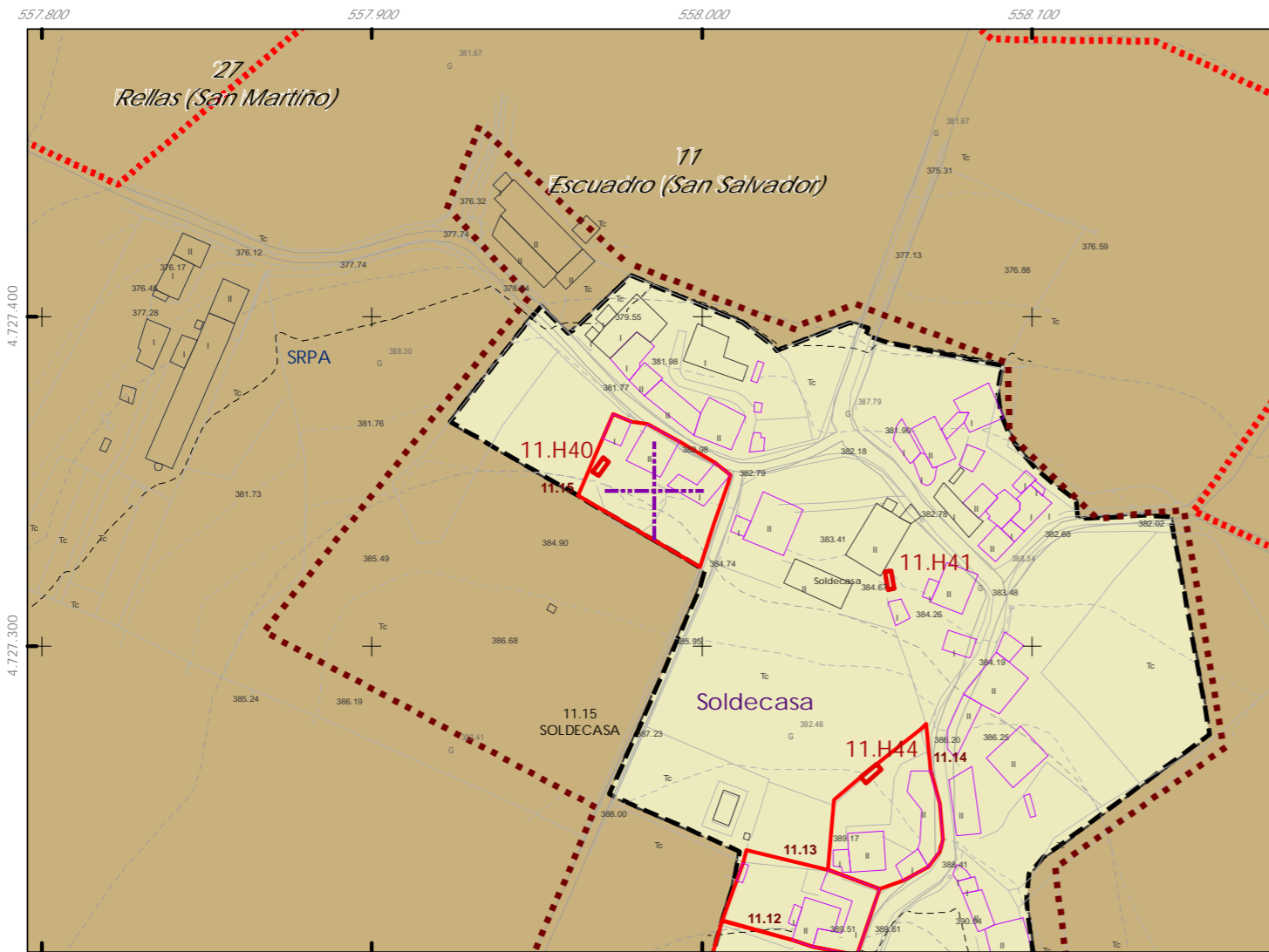
GRÁFICO DE FOLLAS

A1	A2	B1	B2	B3	B4	C1	C2	C3	C4	C5	C6				
D1	D2	D3	D4	D5	D6	D7	E1	E2	E3	E4	E5	E6	E7		
F1	F2	F3	F4	F5	F6	F7	G1	G2	G3	G4	G5	G6	G7	G8	
H1	H2	H3	H4	H5	H6	H7	H8	I1	I2	I3	I4	I5	I6	I7	I8
J1	J2	J3	J4	J5	J6	J7	J8	K1	K2	K3	K4	K5	K6	K7	K8
L1	L2	L3	L4	L5	L6	L7	L8	M1	M2	M3	M4	M5	M6	M7	M8
N1	N2	N3	N4	N5	N6	N7	N8	O1	O2	O3	O4	O5	O6	O7	O8
P1	P2	P3	P4	P5	P6	P7	P8	Q1	Q2	Q3	Q4	Q5	Q6	Q7	Q8
R1	R2	R3	R4	R5	R6	R7	R8	S1	S2	S3	S4	S5	S6	S7	S8

REFERENCIAS AOS PLANOS DE ORDENACIÓN:
Plano SR: 14
Plano SNR: 074/193

Fuente de datos / Fuente de datos:
- Elaboración propia / Concello de Silleda
- Elaboración propia / Concello de Silleda





Código do elemento: 11.15

Página 116 de 474

Denominación:
Vivienda tradicional en Soldecasa 4
Localización: Soldecasa
Parroquia: P. de Escuadro (San Salvador)

Coordenadas UTM:
UTM X: 558111 / UTM Y: 4727560
Sistema de coordenadas:
Proyección: (U.T.M.) ETRS89_Zona 29W
epsg: 25829
Unidades: metros

Ordenanza ou norma de aplicación:
Patrimonio cultural
Clasificación do ben:
Catalogado
Nivel de protección do ben:
Ambiental

Titularidade:
Privada
Clasificación do solo:
SNR
Uso actual:
Residencial

Obras permitidas:
As permitidas segundo o nivel de protección.
Determinacións para a súa conservación, rehabilitación, mellora ou recuperación:
Mellora e conservación do ben. Recuperación dos enforcados e pintado en branco dos mesmos.

Estado de conservación:
Bo

Descrición do ben:
Vivenda de planta rectangular e dúas alturas. Muros de cachotaría con elementos nobres de cadeirado en vans. Fiestras acristaladas con batente en tres corpos. Cubrición de tella cerámica curva en cuberta con remate de pináculo no cume. Situada ao bordo a estrada que atravesa o núcleo. Ámbito formado por prados, terreos de cultivo, monte baixo e edificacións illadas tanto tradicionais como de nova construción

557.800 557.900 558.000 558.100

4.727.400 4.727.300

CLASIFICACIÓN DO SOLO

- Delimitación de Solo Urbano
- SNR
- SRPI
- SUD
- SRPO
- SRPAU
- SRPPC
- SRPPX
- SRPEN
- SRPA
- SRPF

PATRIMONIO CULTURAL

- Patrimonio Cultural
- BIC
- Contorno de protección
- Patrimonio Arqueolóxico
- API - Área de Protección Integral
- CPX - Contorno de protección de Xacemento
- Vías culturais
- Camiño de Santiago
- Camión Real
- Territorio Histórico

GRÁFICO DE FOLLAS

A1	A2	B1	B2	B3	B4	C1	C2	C3	C4	C5	C6				
D1	D2	D3	D4	D5	D6	D7	E1	E2	E3	E4	E5	E6	E7		
F1	F2	F3	F4	F5	F6	F7	G1	G2	G3	G4	G5	G6	G7	G8	
H1	H2	H3	H4	H5	H6	H7	H8	I1	I2	I3	I4	I5	I6	I7	I8
J1	J2	J3	J4	J5	J6	J7	J8	K1	K2	K3	K4	K5	K6	K7	K8
L1	L2	L3	L4	L5	L6	L7	L8	M1	M2	M3	M4	M5	M6	M7	M8
N1	N2	N3	N4	N5	N6	N7	N8	O1	O2	O3	O4	O5	O6	O7	O8
P1	P2	P3	P4	P5	P6	P7	P8	Q1	Q2	Q3	Q4	Q5	Q6	Q7	Q8
R1	R2	R3	R4	R5	R6	R7	R8	S1	S2	S3	S4	S5	S6	S7	S8

REFERENCIAS AOS PLANOS DE ORDENACIÓN:
Plano SR: 14
Plano SNR: 074/193

Fuente de datos / Fuente de datos:
- Elaboración propia / Concello de Silleda
- Elaboración propia / Concello de Silleda






Código do elemento: 11.16

Página 117 de 474

ESCALA 1:5.000



Denominación:
Vivienda tradicional en A Somoza
Localización: A Somoza
Parroquia: P. de Escuadro (San Salvador)

Coordenadas UTM:
UTM X: 556350 / UTM Y: 4727370
Sistema de coordenadas:
Proyección: (U.T.M.) ETRS89_Zona 29N
epsg: 25829
Unidades: metros

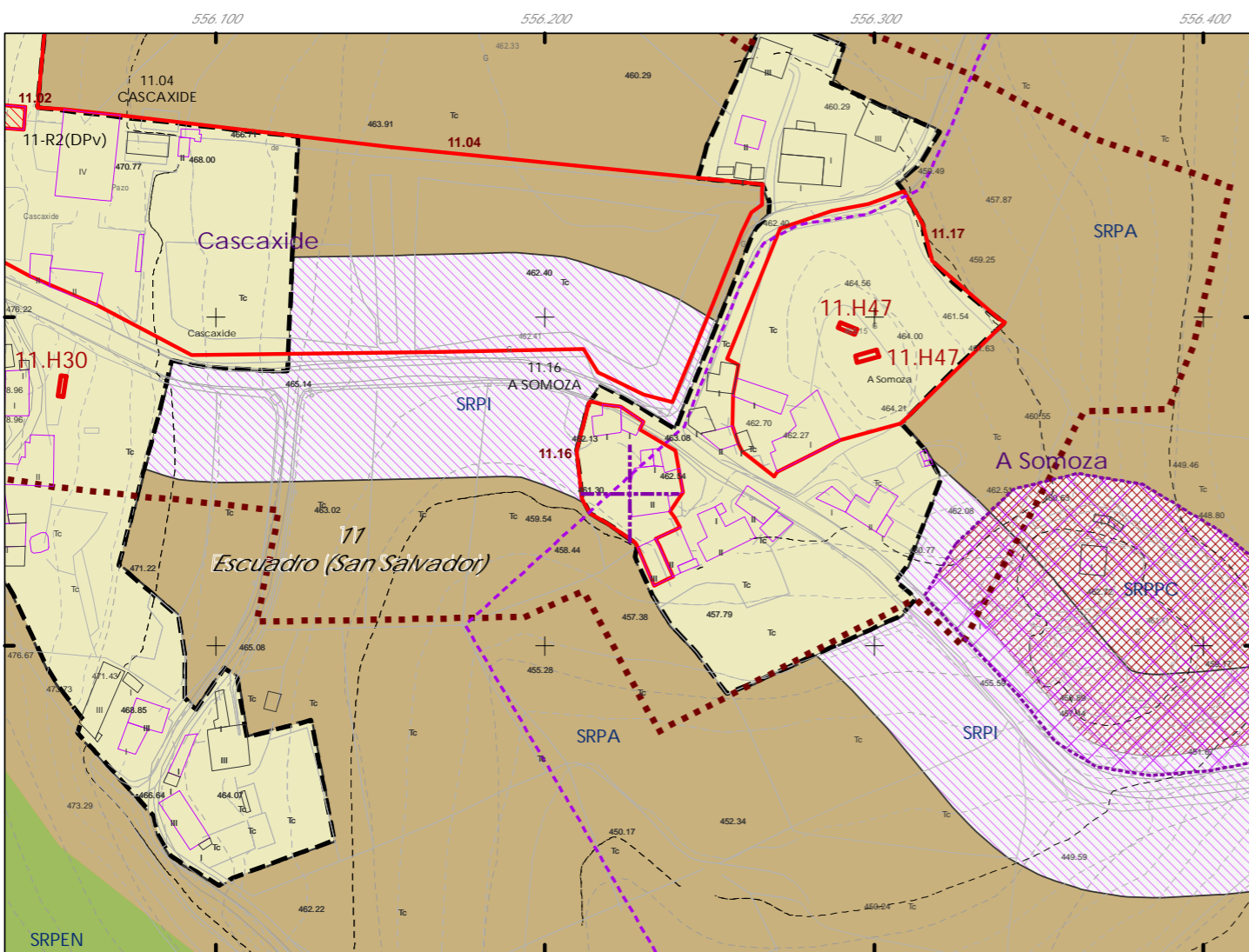
Ordenanza ou norma de aplicación:
Patrimonio cultural
Clasificación do ben:
Catalogado
Nivel de protección do ben:
Ambiental

Titularidade:
Privada
Clasificación do solo:
SNR
Uso actual:
Sen uso

Obras permitidas:
As permitidas segundo o nivel de protección.
Determinacións para a súa conservación, rehabilitación, mellora ou recuperación:
Mellora, consolidación e conservación do ben. Recuperación da contorna do mesmo desprazando o poste de formigón a outro lugar.

Estado de conservación:
Malo

Descrición do ben:
Edificación en planta baixa e planta alta. Muros de cachotaría e cuberta con cubrición de tella cerámica curva. A cheminea está revestida en morteiro. Alpendre incluído na casa e construído baixo a prolongación do tellado. Muro de peche con portón, este cunha única lousa como lintel e formado por táboas de madeira, ao seu lado, unha porta de acceso peonil. O acceso está decorado cunha cruz de pedra de base cuadrangular con arestas superiores molduradas e flanqueada por pináculos. Situada no cruzamento entre a estrada da Deputación e unha Municipal. Ámbito formado por prados, terreos de cultivo, monte baixo e edificacións illadas tanto tradicionais como de nova construción



CLASIFICACIÓN DO SOLO

- Delimitación de Solo Urbano
- SNR
- SRPI
- SUD
- SRPO
- SRPAU

PATRIMONIO CULTURAL

- Patrimonio Cultural
- BIC
- Contorno de protección
- Patrimonio Arqueolóxico
- API - Área de Protección Integral
- CPX - Contorno de protección de Xacemento
- Vías culturais
- Camiño de Santiago
- Camiño Real
- Territorio Histórico

GRÁFICO DE FOLLAS	
A1	A2
B1	B2
C1	C2
D1	D2
E1	E2
F1	F2
G1	G2
H1	H2
I1	I2
J1	J2
K1	K2
L1	L2
M1	M2
N1	N2
O1	O2
P1	P2
Q1	Q2
R1	R2
S1	S2

REFERENCIAS AOS PLANOS DE ORDENACIÓN:
Plano SR: J3
Plano SNR: 072/193

Fuente de datos / Fuente de datos:
- Elaboración propia / Concello de Silleda
- Elaboración propia / Concello de Silleda





Código do elemento: 11.17

Página 118 de 474

ESCALA 1:5.000
0 25 50 100 Metros

Denominación:
Casa con cruz en A Somoza
Localización: A Somoza
Parroquia: P. de Escuadro (San Salvador)

Coordenadas UTM:
UTM X: 556417 / UTM Y: 4727410
Sistema de coordenadas:
Proyección: (U.T.M.) ETRS89 Zona 29W
epsg: 25829
Unidades: metros

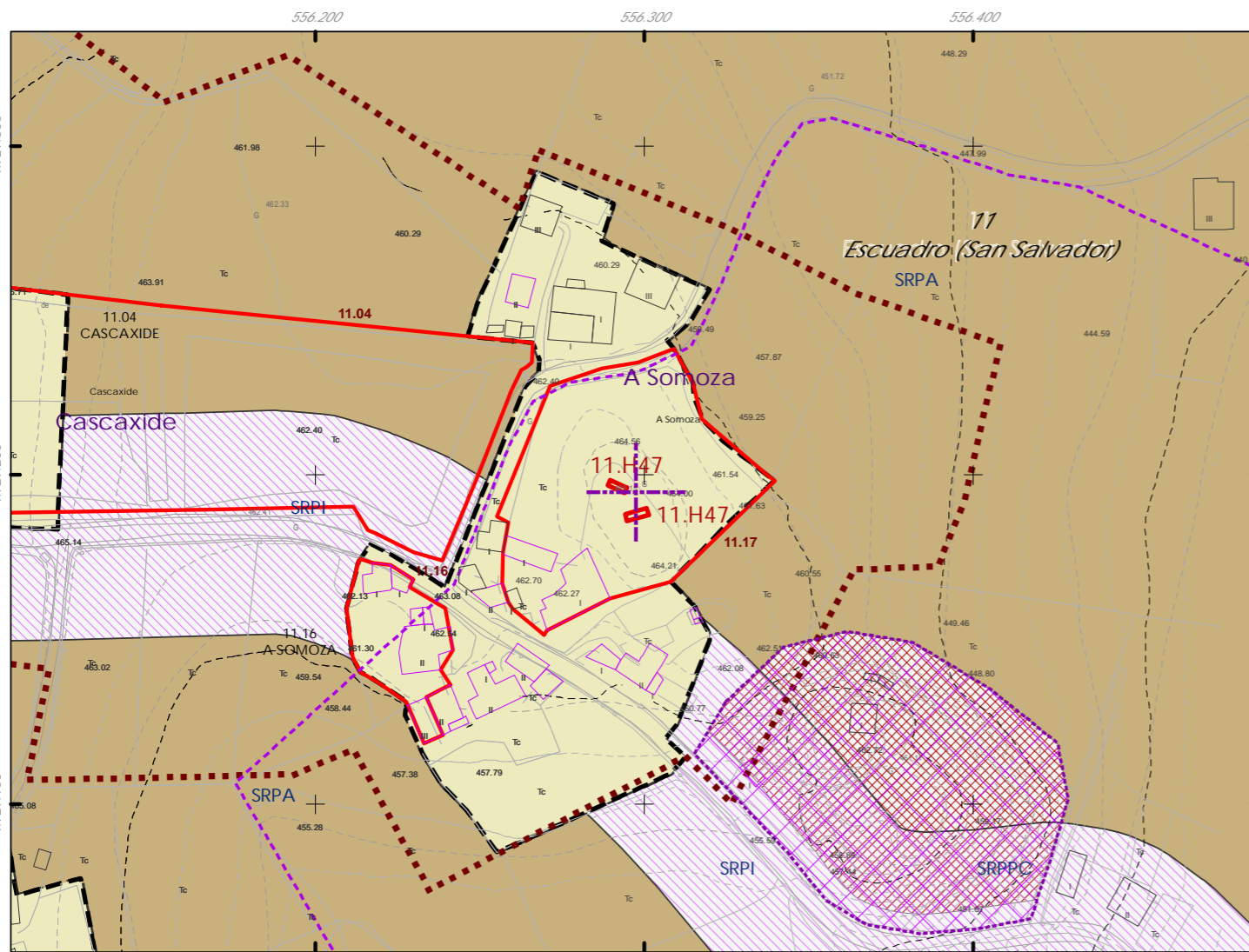
Ordenanza ou norma de aplicación:
Patrimonio cultural
Clasificación do ben:
Catalogado
Nivel de protección do ben:
Ambiental

Titularidade:
Privada
Clasificación do solo:
SNR
Uso actual:
Residencial

Obras permitidas:
As permitidas segundo o nivel de protección.
Determinacións para a súa conservación, rehabilitación, mellora ou recuperación:
Mellora e conservación do ben. Recuperación dos enforcados e pintado en branco dos mesmos.

Estado de conservación:
Regular

Descrición do ben:
Edificación de planta rectangular e dúas alturas. Muros de cachotaría con elementos nobres de pedra labrada en perímetro de vans e cornixais. Cuberta de tella cerámica curva. Fiestras en planta alta rectangulares, dúas delas con Tornachuvias. Carpintería de madeira e aluminio. Muro do peche en cachotaría. Situada ao bordo da estrada da deputación que pasa polo núcleo. Ámbito rural formado por prados, terreos de cultivo e edificacións tradicionais e de nova construción.



CLASIFICACIÓN DO SOLO

- Delimitación de Solo Urbano
- SNR
- SRPI
- SUD
- SRPO
- SRPAU

PATRIMONIO CULTURAL

- SRPPC
- SRPPX
- SRPEN
- SRPA
- SRPF
- Patrimonio Cultural
- BIC
- Contorno de protección
- Patrimonio Arqueolóxico
- API - Área de Protección Integral
- CPX - Contorno de protección de Xacemento
- Vías culturais
- Camiño de Santiago
- Camiño Real
- Territorio Histórico

GRÁFICO DE FOLLAS	
A1	A2
B1	B2
C1	C2
D1	D2
E1	E2
F1	F2
G1	G2
H1	H2
I1	I2
J1	J2
K1	K2
L1	L2
M1	M2
N1	N2
O1	O2
P1	P2
Q1	Q2
R1	R2
S1	S2

REFERENCIAS AOS PLANOS DE ORDENACIÓN:
Plano SR: 13, J3
Plano SNR: 072/193

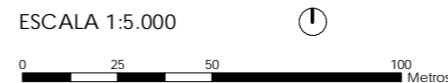
Fuente de datos / Fuente de datos:
- Elaboración propia / Concello de Silleda
- Elaboración propia / Concello de Silleda





Código do elemento: 11.18

Página 119 de 474



Denominación: Ponte en Escuadro
Localización: Río Escuadro, Escuadro
Parroquia: P. de Escuadro (San Salvador)

Coordenadas UTM:
UTM X: 557435 / UTM Y: 4726880
Sistema de coordenadas:
Proyección: (U.T.M.) ETRS89_Zona 29W
epsg: 25829
Unidades: metros

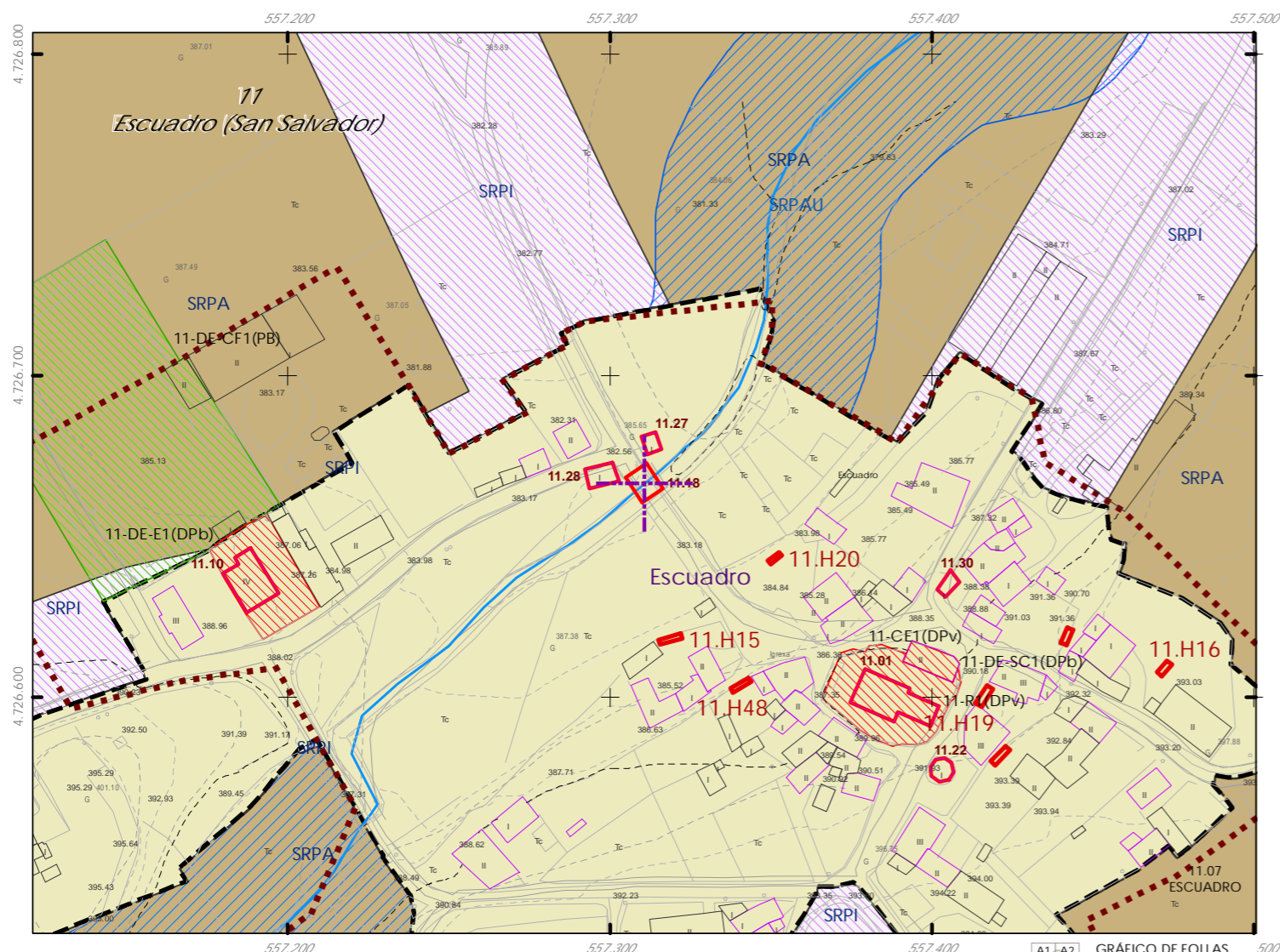
Ordenanza ou norma de aplicación: Patrimonio cultural
Clasificación do ben: Catalogado
Nivel de protección do ben: Estructural

Titularidade: Pública
Clasificación do solo: SNR
Uso actual: Infraestrutura

Obras permitidas:
As permitidas segundo o nivel de protección.
Determinacións para a súa conservación, rehabilitación, mellora ou recuperación:
Mellora e conservación do ben. Recuperación da contorna do mesmo.

Estado de conservación: Bo

Descrición do ben:
Ponte situada sobre o Río Escuadro e próximo a uns muíños, por el transcorre unha estrada local asfaltada e de pouco tránsito rodado. Ponte de cantería con vans en forma de arcos de medio punto, difícil de ver debido á maleza que o rodea. Peitoril de cachotaría. Ámbito formado por prados, terreos de cultivo e edificacións illadas tanto tradicionais como de nova construción



CLASIFICACIÓN DO SOLO

- Delimitación de Solo Urbano
- SNR
- SRPI
- SUD
- SRPO
- SRPAU

PATRIMONIO CULTURAL

- Patrimonio Cultural
- BIC
- Contorno de protección
- Patrimonio Arqueolóxico
- API - Área de Protección Integral
- CPX - Contorno de protección de Xacemento
- Vías culturais
- Camiño de Santiago
- Camiño Real
- Territorio Histórico

GRÁFICO DE FOLLAS

A1	A2	B1	B2	B3	B4	C1	C2	C3	C4	C5	C6												
D1	D2	D3	D4	D5	D6	D7	E1	E2	E3	E4	E5	E6	E7	F1	F2	F3	F4	F5	F6	F7			
G1	G2	G3	G4	G5	G6	G7	G8	H1	H2	H3	H4	H5	H6	H7	H8	I1	I2	I3	I4	I5	I6	I7	I8
J1	J2	J3	J4	J5	J6	J7	J8	K1	K2	K3	K4	K5	K6	K7	K8	L1	L2	L3	L4	L5	L6	L7	L8
M1	M2	M3	M4	M5	M6	M7	M8	N1	N2	N3	N4	N5	N6	N7	N8	O1	O2	O3	O4	O5	O6	O7	O8
P1	P2	P3	P4	P5	P6	P7	P8	Q1	Q2	Q3	Q4	Q5	Q6	Q7	Q8	R1	R2	R3	R4	R5	R6	R7	R8
S1	S2	S3	S4	S5	S6	S7	S8																

REFERENCIAS AOS PLANOS DE ORDENACIÓN:
Plano SR: J4
Plano SNR: 056/193

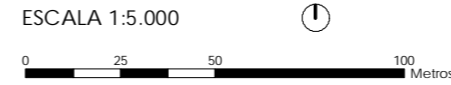
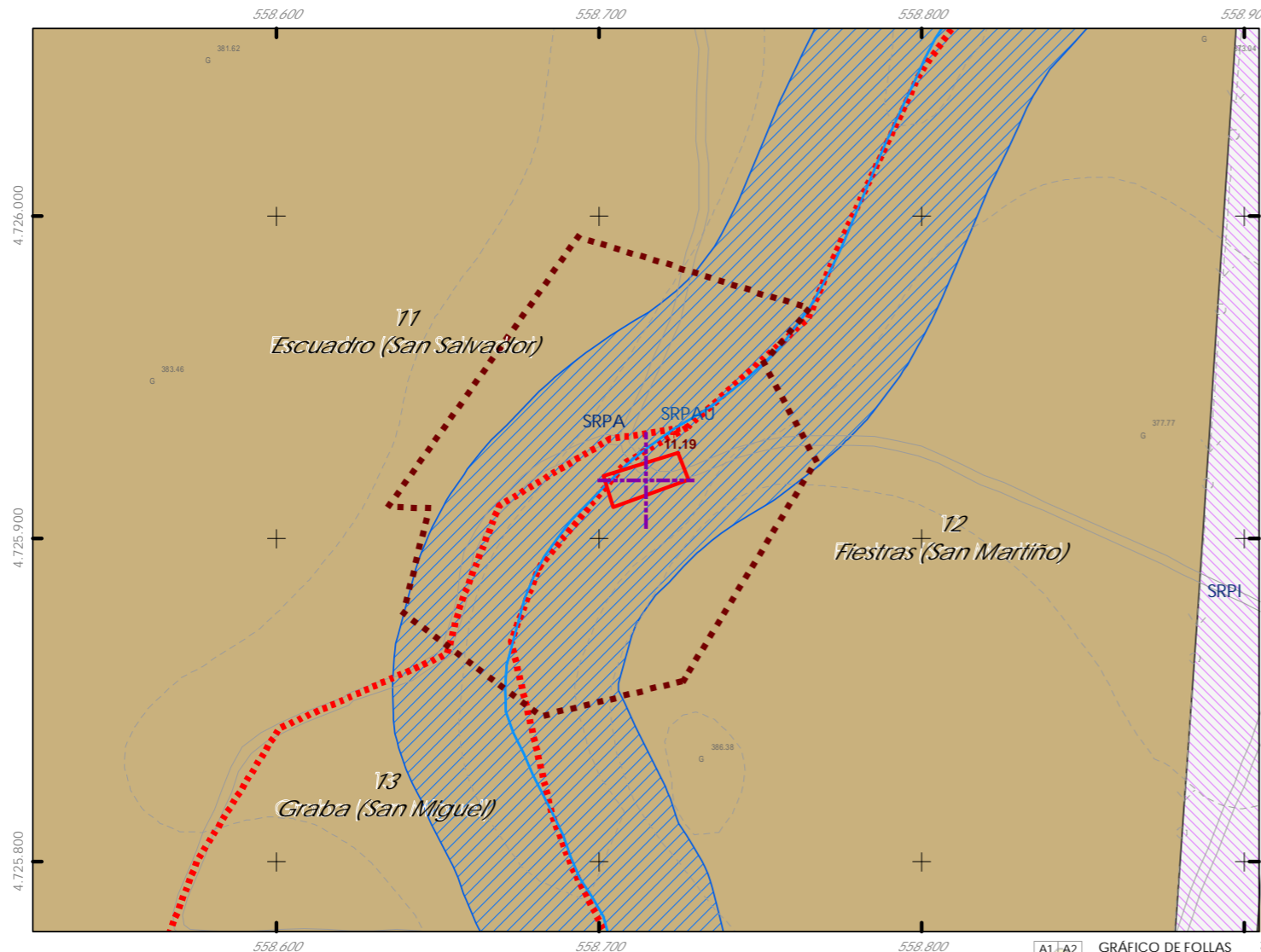
Fuente de datos / Fuente de datos:
- Elaboración propia / Concello de Silleda
- Elaboración propia / Concello de Silleda





Código do elemento: 11.19

Página 120 de 474



Denominación: Ponte Outeiriños
Localización: A Penadauga
Parroquia: P. de Escuadro (San Salvador)

Coordenadas UTM:
UTM X: 558839 / UTM Y: 4726130
Sistema de coordenadas:
Proyección: (U.T.M.) ETRS89_Zona 29N
epsg: 25829
Unidades: metros

Ordenanza ou norma de aplicación: Patrimonio cultural
Clasificación do ben: Catalogado
Nivel de protección do ben: Estructural

Titularidade: Pública
Clasificación do solo: SRPAU, SRPA
Uso actual: Infraestruturas

Obras permitidas:
As permitidas segundo o nivel de protección.
Determinacións para a súa conservación, rehabilitación, mellora ou recuperación:
Mellora e conservación do ben. Recuperación da contorna do mesmo.

Estado de conservación:
Bo

Descrición do ben:
Construción para salvar a canle do Río Toxa. Debido ao ancho do río conta con varios vans alintelados, estribos de cachotería en seco e cepas de forma irregular asentadas no río. Sobre el transcorre un camiño peonil. Situado nunha paraxe formada por prados, terreos de cultivo e arboredo de ribeira.

CLASIFICACIÓN DO SOLO

- Delimitación de Solo Urbano
- SNR
- SRPI
- SUD
- SRPO
- SRPAU

PATRIMONIO CULTURAL

- Patrimonio Cultural
- BIC
- Contorno de protección
- Patrimonio Arqueolóxico
- API - Área de Protección Integral
- CPX - Contorno de protección de Xacemento
- Vías culturais
- Camiño de Santiago
- Camiño Real
- Territorio Histórico

GRÁFICO DE FOLLAS

A1	A2	B1	B2	B3	B4	C1	C2	C3	C4	C5	C6	D1	D2	D3	D4	D5	D6	D7	E1	E2	E3	E4	E5	E6	E7	F1	F2	F3	F4	F5	F6	F7	G1	G2	G3	G4	G5	G6	G7	G8	H1	H2	H3	H4	H5	H6	H7	H8	I1	I2	I3	I4	I5	I6	I7	I8	J1	J2	J3	J4	J5	J6	J7	J8	K1	K2	K3	K4	K5	K6	K7	K8	L1	L2	L3	L4	L5	L6	L7	L8	M1	M2	M3	M4	M5	M6	M7	M8	N1	N2	N3	N4	N5	N6	N7	N8	O1	O2	O3	O4	O5	O6	O7	O8	P1	P2	P3	P4	P5	P6	P7	P8	Q1	Q2	Q3	Q4	Q5	Q6	Q7	Q8	R1	R2	R3	R4	R5	R6	R7	R8	S1	S2	S3	S4	S5	S6	S7	S8
----	----	----	----	----	----	----	----	----	----	----	----	----	----	----	----	----	----	----	----	----	----	----	----	----	----	----	----	----	----	----	----	----	----	----	----	----	----	----	----	----	----	----	----	----	----	----	----	----	----	----	----	----	----	----	----	----	----	----	----	----	----	----	----	----	----	----	----	----	----	----	----	----	----	----	----	----	----	----	----	----	----	----	----	----	----	----	----	----	----	----	----	----	----	----	----	----	----	----	----	----	----	----	----	----	----	----	----	----	----	----	----	----	----	----	----	----	----	----	----	----	----	----	----	----	----	----	----	----	----	----	----	----	----	----	----	----

REFERENCIAS AOS PLANOS DE ORDENACIÓN:
Plano SR: K4
Plano SNR: -

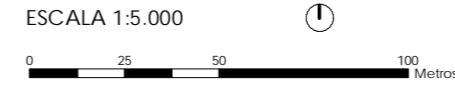
Fuente de datos / Fuente de datos:
- Elaboración propia / Concello de Silleda
- Elaboración propia / Concello de Silleda





Código do elemento: 11.20

Página 121 de 474



Denominación: Fonte, lavadoiro e bebedoiro en Paredes
Localización: Paredes
Parroquia: P. de Escuadro (San Salvador)

Coordenadas UTM:
UTM X: 555747 / UTM Y: 4725970
Sistema de coordenadas:
Proyección: (U.T.M.) ETRS89 Zona 29W
epsg: 25829
Unidades: metros

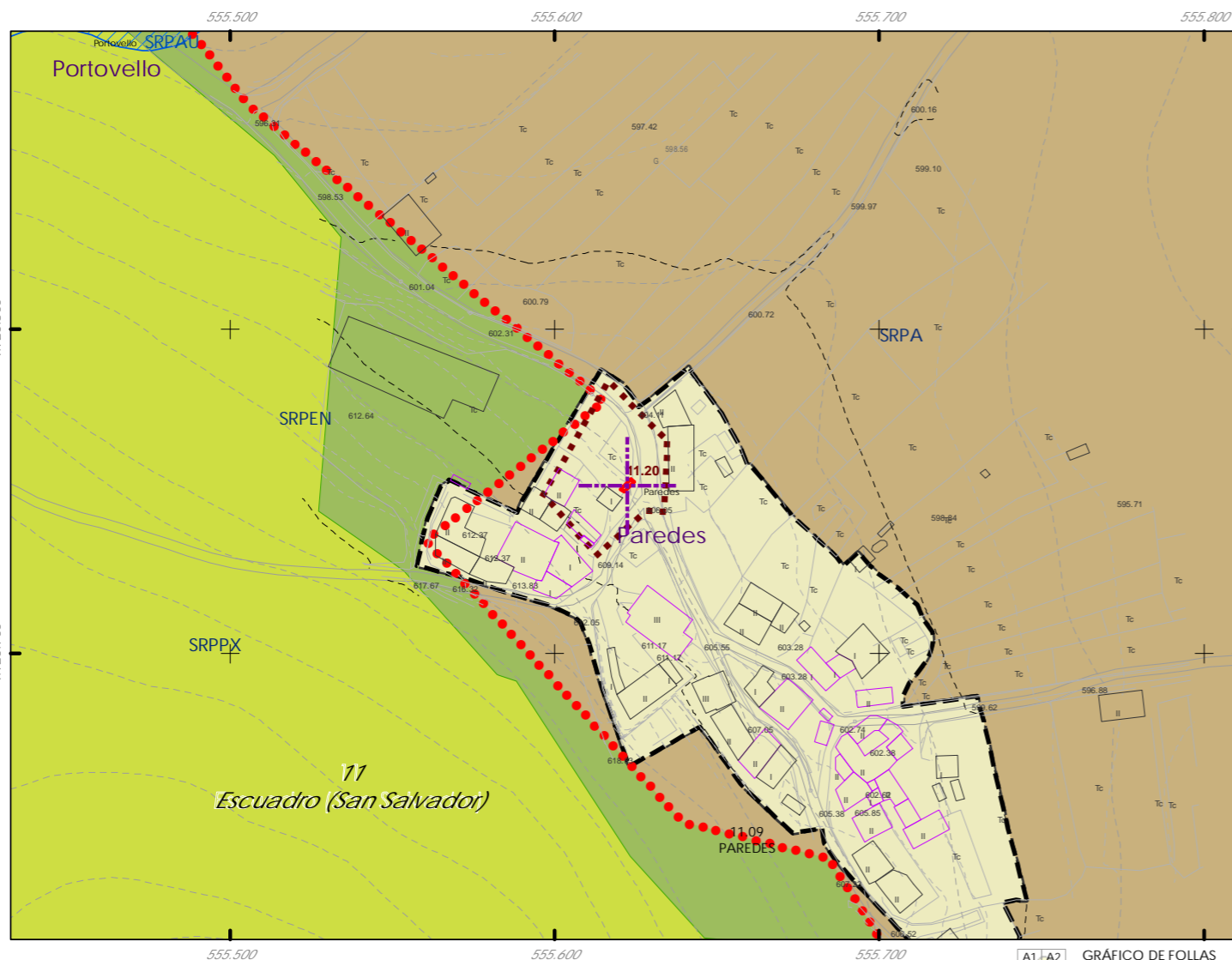
Ordenanza ou norma de aplicación: Patrimonio cultural
Clasificación do ben: Catalogado
Nivel de protección do ben: Estructural

Titularidade: Pública
Clasificación do solo: SNR
Uso actual: Fonte

Obras permitidas:
As permitidas segundo o nivel de protección.
Determinacións para a súa conservación, rehabilitación, mellora ou recuperación:
Mellora e conservación do ben. Recuperación da contorna do mesmo.

Estado de conservación: Malo

Descrición do ben:
Sinxela construción que aproveita a abundancia de auga para o abastecemento e consumo humano. Fonte de carácter comunal. Pertence ao grupo de fontes de cano. Consta dun muro de que a encabeza e dun cano lixeiramente inclinado, este conduce a auga ao exterior procedente da boca da mina. A auga é vertida nunha pila formada por unha única lousa de pedra labrada, desta, discorre a un lavadoiro de planta rectangular cunha lousa pulida nun dos seus laterais utilizada para o lavado da roupa. Situado na estrada local do núcleo. Ambito rural formado por prados, terreos de cultivo e edificacións illadas tanto tradicionais como de nova construción



CLASIFICACIÓN DO SOLO

- Delimitación de Solo Urbano
- SNR
- SRPI
- SUD
- SRPO
- SRPAU

PATRIMONIO CULTURAL

- Patrimonio Cultural
- BIC
- Contorno de protección
- Patrimonio Arqueolóxico
- API - Área de Protección Integral
- CPX - Contorno de protección de Xacemento
- Vías culturais
- Camiño de Santiago
- Camiño Real
- Territorio Histórico

GRÁFICO DE FOLLAS

A1	A2	B1	B2	B3	B4	C1	C2	C3	C4	C5	C6	D1	D2	D3	D4	D5	D6	D7					
E1	E2	E3	E4	E5	E6	E7	F1	F2	F3	F4	F5	F6	F7	G1	G2	G3	G4	G5	G6	G7	G8		
H1	H2	H3	H4	H5	H6	H7	H8	I1	I2	I3	I4	I5	I6	I7	I8	J1	J2	J3	J4	J5	J6	J7	J8
K1	K2	K3	K4	K5	K6	K7	K8	L1	L2	L3	L4	L5	L6	L7	L8	M1	M2	M3	M4	M5	M6	M7	M8
N1	N2	N3	N4	N5	N6	N7	N8	O1	O2	O3	O4	O5	O6	O7	O8	P1	P2	P3	P4	P5	P6	P7	P8
Q1	Q2	Q3	Q4	Q5	Q6	Q7	Q8	R1	R2	R3	R4	R5	R6	R7	R8	S1	S2	S3	S4	S5	S6	S7	S8

REFERENCIAS AOS PLANOS DE ORDENACIÓN:
Plano SR: K3
Plano SNR: 043/193

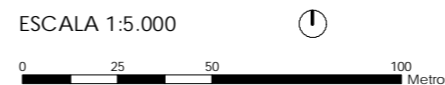
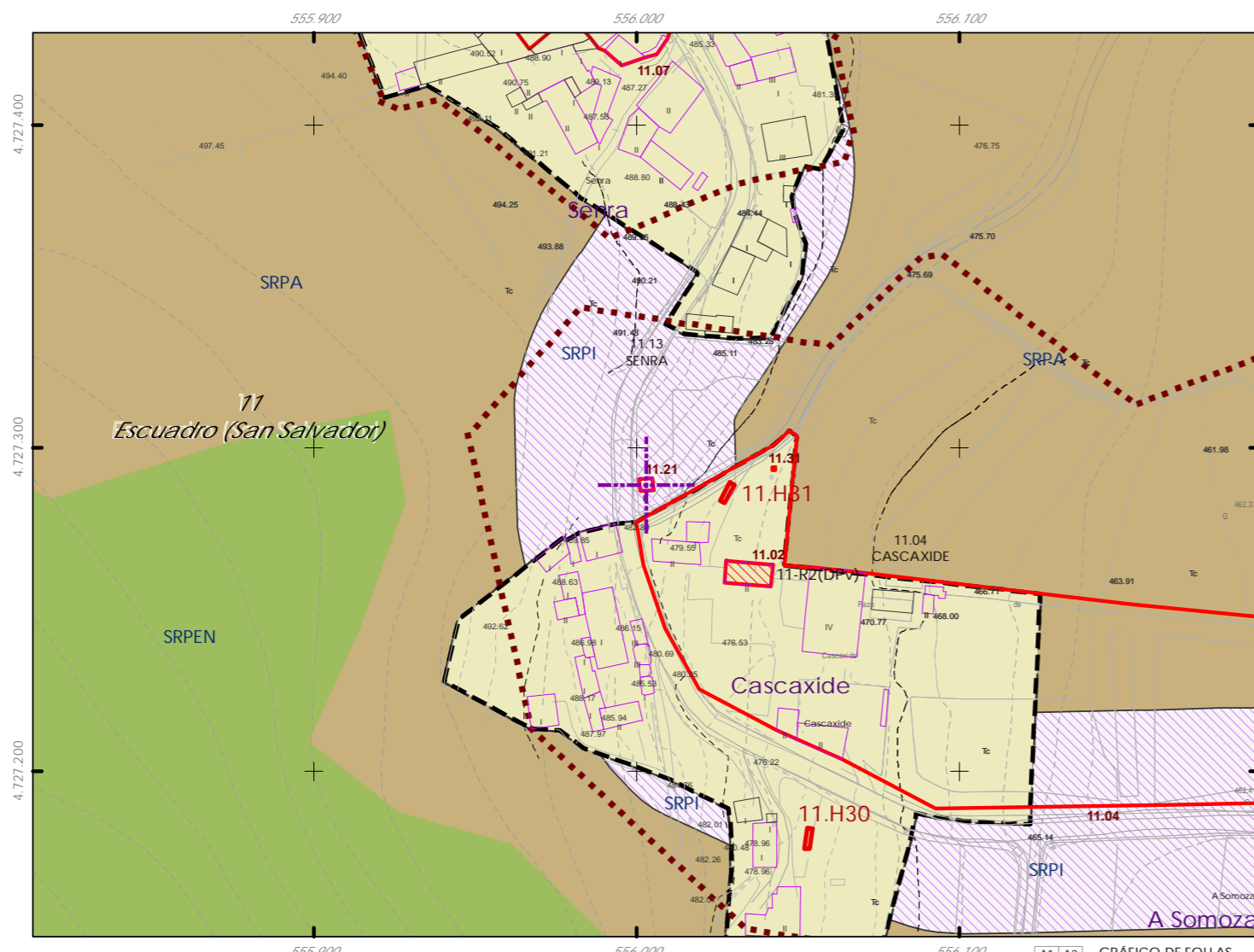
Fonte de datos / Fuente de datos:
- Elaboración propia / Concello de Silleda
- Elaboración propia / Concello de Silleda





Código do elemento: 11.21

Página 122 de 474



Denominación: Lavadoiro do Pazo de Cascaxide
Localización: Cascaxide
Parroquia: P. de Escuadro (San Salvador)

Coordenadas UTM:
UTM X: 556128 / UTM Y: 4727500
Sistema de coordenadas:
Proyección: (U.T.M.) ETRS89 Zona 29W
epsg: 25829
Unidades: metros

Ordenanza ou norma de aplicación: Patrimonio cultural
Clasificación do ben: Catalogado
Nivel de protección do ben: Estructural

Titularidade: Pública
Clasificación do solo: SRPI
Uso actual: Sen uso

Obras permitidas:
As permitidas segundo o nivel de protección.
Determinacións para a súa conservación, rehabilitación, mellora ou recuperación:
Recuperación do ben acorde ao seu nivel de protección. Recuperación da contorna do mesmo.

Estado de conservación: Malo

Descrición do ben:
Construción ao aire libre utilizada para o lavado da roupa. Consiste nunha gran pia feita de pedra de forma rectangular e coroada nunha das súas paredes por lousas inclinadas e ben pulidas para facilitar o lavado. Non se pode acceder a el debido á vexetación que o rodea. Cerramento de cachotaría na parte traseira e cuberto por un tellado a dúas augas formado por armazón de madeira e cubrición de tella cerámica curva. Situado ao bordo da estrada da Deputación que dá acceso ao núcleo e próximo a un grupo de edificacións tradicionais. Ámbito formado por prados, terreos de cultivo e edificacións illadas tanto tradicionais como de nova construción

CLASIFICACIÓN DO SOLO

- Delimitación de Solo Urbano
- SNR
- SRPI
- SUD
- SRPO
- SRPAU
- SRPPC
- SRPPX
- SRPEN
- SRPA
- SRPF

PATRIMONIO CULTURAL

- Patrimonio Cultural
- BIC
- Contorno de protección
- Patrimonio Arqueolóxico
- API - Área de Protección Integral
- CPX - Contorno de protección de Xacemento
- Vías culturais
- Camiño de Santiago
- Camiño Real
- Territorio Histórico

GRÁFICO DE FOLLAS

A1	A2	B1	B2	B3	B4	C1	C2	C3	C4	C5	C6				
D1	D2	D3	D4	D5	D6	D7	E1	E2	E3	E4	E5	E6	E7		
F1	F2	F3	F4	F5	F6	F7	G1	G2	G3	G4	G5	G6	G7	G8	
H1	H2	H3	H4	H5	H6	H7	H8	I1	I2	I3	I4	I5	I6	I7	I8
J1	J2	J3	J4	J5	J6	J7	J8	K1	K2	K3	K4	K5	K6	K7	K8
L1	L2	L3	L4	L5	L6	L7	L8	M1	M2	M3	M4	M5	M6	M7	M8
N1	N2	N3	N4	N5	N6	N7	N8	O1	O2	O3	O4	O5	O6	O7	O8
P1	P2	P3	P4	P5	P6	P7	P8	Q1	Q2	Q3	Q4	Q5	Q6	Q7	Q8
R1	R2	R3	R4	R5	R6	R7	R8	S1	S2	S3	S4	S5	S6	S7	S8

REFERENCIAS AOS PLANOS DE ORDENACIÓN:
Plano SR: 13
Plano SNR: 072/193

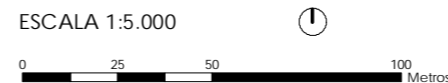
Fuente de datos / Fuente de datos:
- Elaboración propia / Concello de Silleda
- Elaboración propia / Concello de Silleda





Código do elemento: 11.22

Página 123 de 474



Denominación: Palco de Música
Localización: Escuadro
Parroquia: P. de Escuadro (San Salvador)

Coordenadas UTM:
UTM X: 557528 / UTM Y: 4726790
Sistema de coordenadas:
Proyección: (U.T.M.) ETRS89_Zona 29W
epsg: 25829
Unidades: metros

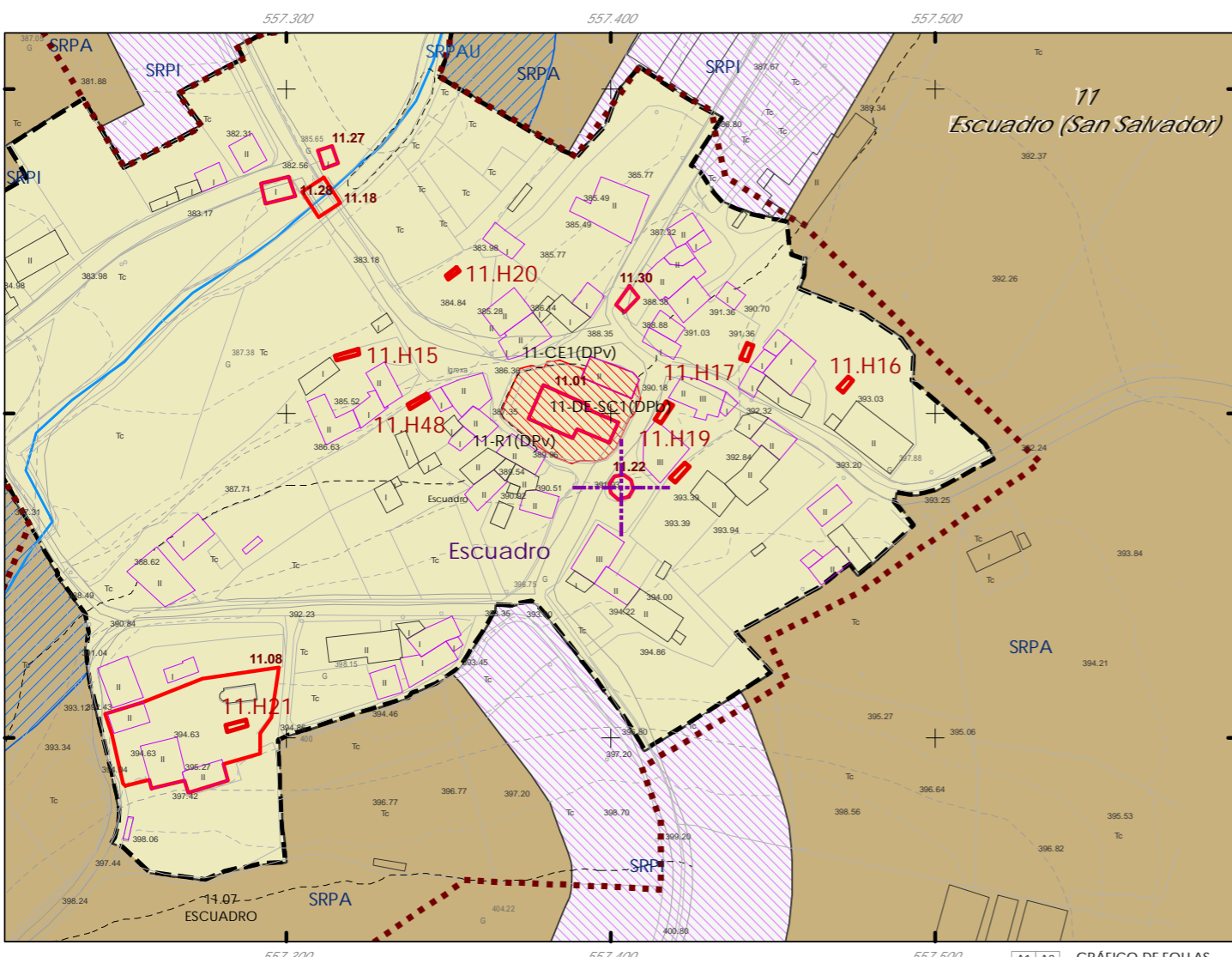
Ordenanza ou norma de aplicación: Patrimonio cultural
Clasificación do ben: Catalogado
Nivel de protección do ben: Estructural

Titularidade: Pública
Clasificación do solo: SNR
Uso actual: Muíño

Obras permitidas:
As permitidas segundo o nivel de protección.
Determinacións para a súa conservación, rehabilitación, mellora ou recuperación:
Mellora e conservación do ben.

Estado de conservación: Bo

Descrición do ben:
Construción singular cunha función ligada á tradición festiva. Próximo á igrexa parroquial e ao cemiterio. Construtivamente está realizado cun coidado labor de cantería. Morfoloxicamente componse dunha base de planta hexagonal que recolle o espazo onde se sitúa a banda de música. Espazo aberto nos seus lados e cuberto por unha cúpula a seis augas con limatesas curvas. A cuberta está soportada por sete listóns de aluminio con remates en arco de medio punto. Conta con escaleira de acceso lateral de dous chanzos. Situado xunto á estrada local que cruza o núcleo de poboación de Escuadro. Ámbito rural formado por prados, terreos de cultivo e edificacións illadas tanto tradicionais como de nova construción.



CLASIFICACIÓN DO SOLO

- Delimitación de Solo Urbano
- SNR
- SRPI
- SUD
- SRPO
- SRPAU

PATRIMONIO CULTURAL

- Patrimonio Cultural
- BIC
- Contorno de protección
- Patrimonio Arqueolóxico
- API - Área de Protección Integral
- CPX - Contorno de protección de Xacemento
- Vías culturais
- Camiño de Santiago
- Camiño Real
- Territorio Histórico

GRÁFICO DE FOLLAS

A1	A2	B1	B2	B3	B4	C1	C2	C3	C4	C5	C6												
D1	D2	D3	D4	D5	D6	D7	E1	E2	E3	E4	E5	E6	E7	F1	F2	F3	F4	F5	F6	F7			
G1	G2	G3	G4	G5	G6	G7	G8	H1	H2	H3	H4	H5	H6	H7	H8	I1	I2	I3	I4	I5	I6	I7	I8
J1	J2	J3	J4	J5	J6	J7	J8	K1	K2	K3	K4	K5	K6	K7	K8	L1	L2	L3	L4	L5	L6	L7	L8
M1	M2	M3	M4	M5	M6	M7	M8	N1	N2	N3	N4	N5	N6	N7	N8	O1	O2	O3	O4	O5	O6	O7	O8
P1	P2	P3	P4	P5	P6	P7	P8	Q1	Q2	Q3	Q4	Q5	Q6	Q7	R1	R2	R3	R4	R5	R6	R7	R8	
S1	S2	S3	S4	S5	S6	S7	S8																

REFERENCIAS AOS PLANOS DE ORDENACIÓN:
Plano SR: J4
Plano SNR: 056/193

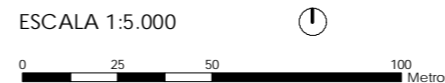
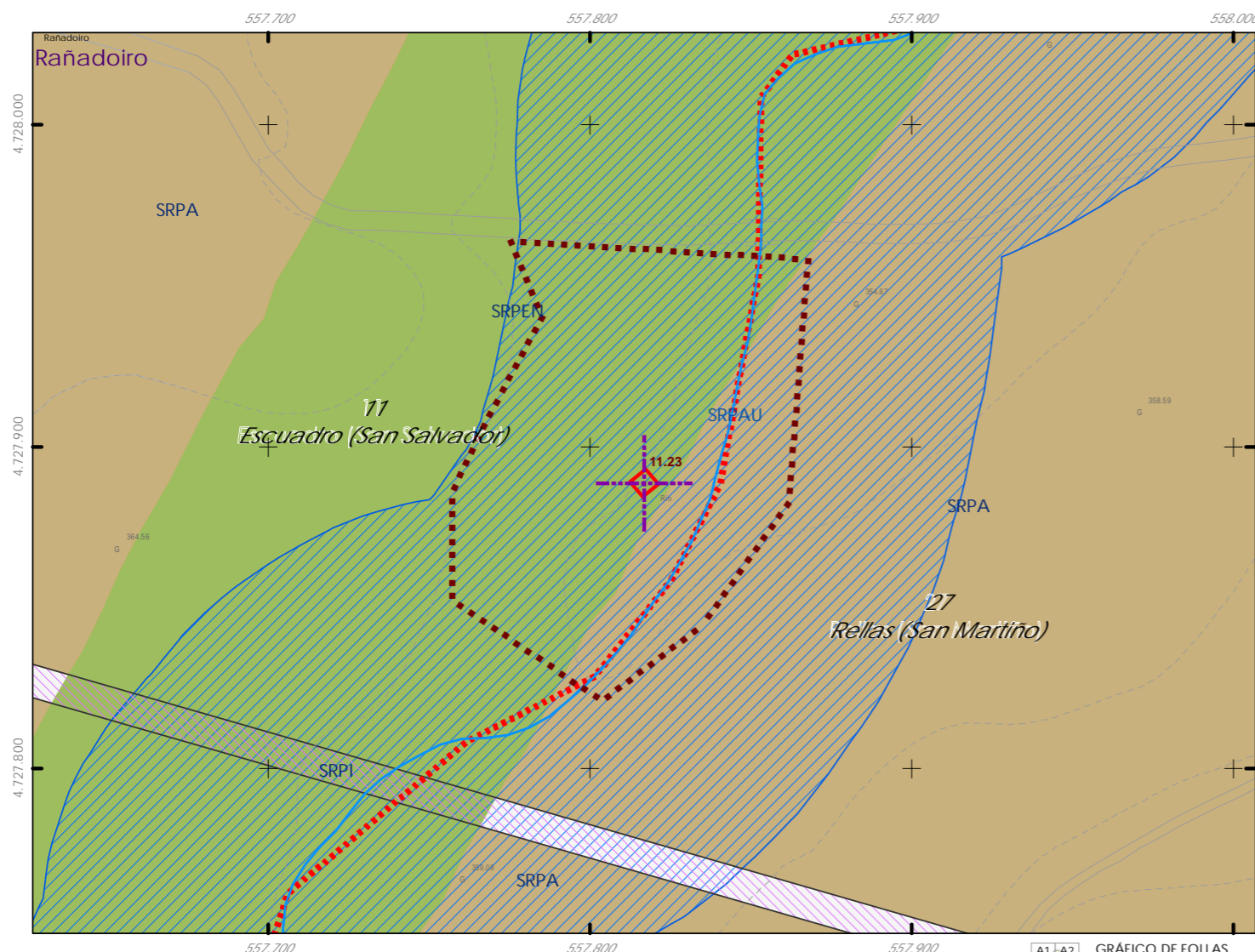
Fuente de datos / Fuente de datos:
- Elaboración propia / Concello de Silleda
- Elaboración propia / Concello de Silleda





Código do elemento: 11.23

Página 124 de 474



Denominación:
Muiño en A Lama
Localización: Río Escuadro, Escuadro
Parroquia: P. de Escuadro (San Salvador)

Coordenadas UTM:
UTM X: 557942 / UTM Y: 4728100
Sistema de coordenadas:
Proyección: (U.T.M.) ETRS89 Zona 29W
epsg: 25829
Unidades: metros

Ordenanza ou norma de aplicación:
Patrimonio cultural
Clasificación do ben:
Catalogado
Nivel de protección do ben:
Estrutural

Titularidade:
Privada
Clasificación do solo:
SRPAU, SRPEN
Uso actual:
Sen uso

Obras permitidas:
As permitidas segundo o nivel de protección.
Determinacións para a súa conservación, rehabilitación, mellora ou recuperación:
Recuperación do ben acorde ao seu nivel de protección. Recuperación da contorna do mesmo.

Estado de conservación:
Malo

Descrición do ben:
Muiño de planta rectangular e cuberta a dúas augas formada por armazón de madeira e cubrición de tella cerámica curva. Porta de acceso alintelada e con Pousadoiro. Actualmente está en desuso, a vexetación está a destruír a súa cuberta e muros. Situado ao bordo do "Río Escuadro" nun fermoso ámbito formado por prados e arboredo de ribeira.

CLASIFICACIÓN DO SOLO

- Delimitación de Solo Urbano
- SNR
- SRPI
- SUD
- SRPO
- SRPAU
- SRPPC
- SRPPX
- SRPEN
- SRPA
- SRPF

PATRIMONIO CULTURAL

- Patrimonio Cultural
- BIC
- Contorno de protección
- Patrimonio Arqueolóxico
- API - Área de Protección Integral
- CPX - Contorno de protección de Xacemento
- Vías culturais
- Camiño de Santiago
- Camiño Real
- Territorio Histórico

GRÁFICO DE FOLLAS							
A1	A2	B3	B4	C5	C6	D7	D8
B1	B2	C3	C4	D5	D6	E7	E8
C1	C2	D3	D4	E5	E6	F7	F8
D1	D2	E3	E4	F5	F6	G7	G8
E1	E2	F3	F4	G5	G6	H7	H8
F1	F2	G3	G4	H5	H6	I7	I8
G1	G2	H3	H4	I5	I6	J7	J8
H1	H2	I3	I4	J5	J6	K7	K8
I1	I2	J3	J4	K5	K6	L7	L8
J1	J2	K3	K4	L5	L6	M7	M8
K1	K2	L3	L4	M5	M6	N7	N8
L1	L2	M3	M4	N5	N6	O7	O8
M1	M2	N3	N4	O5	O6	P7	P8
N1	N2	O3	O4	P5	P6	Q7	Q8
O1	O2	P3	P4	Q5	Q6	R7	R8
P1	P2	Q3	Q4	R5	R6	S7	S8
Q1	Q2	R3	R4	S5	S6	T7	T8

REFERENCIAS AOS PLANOS DE ORDENACIÓN:
Plano SR: 14
Plano SNR: 089/193

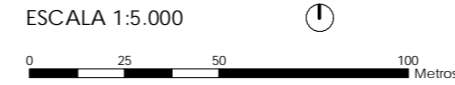
Fuente de datos / Fuente de datos:
- Elaboración propia / Concello de Silleda
- Elaboración propia / Concello de Silleda





Código do elemento: 11.24

Página 125 de 474



Denominación:
Muño en Balántiga 1
Localización: Balántiga
Parroquia: P. de Escuadro (San Salvador)

Coordenadas UTM:
UTM X: 557545 / UTM Y: 4727860
Sistema de coordenadas:
Proyección: (U.T.M.) ETRS89_Zona 29N
epsg: 25829
Unidades: metros

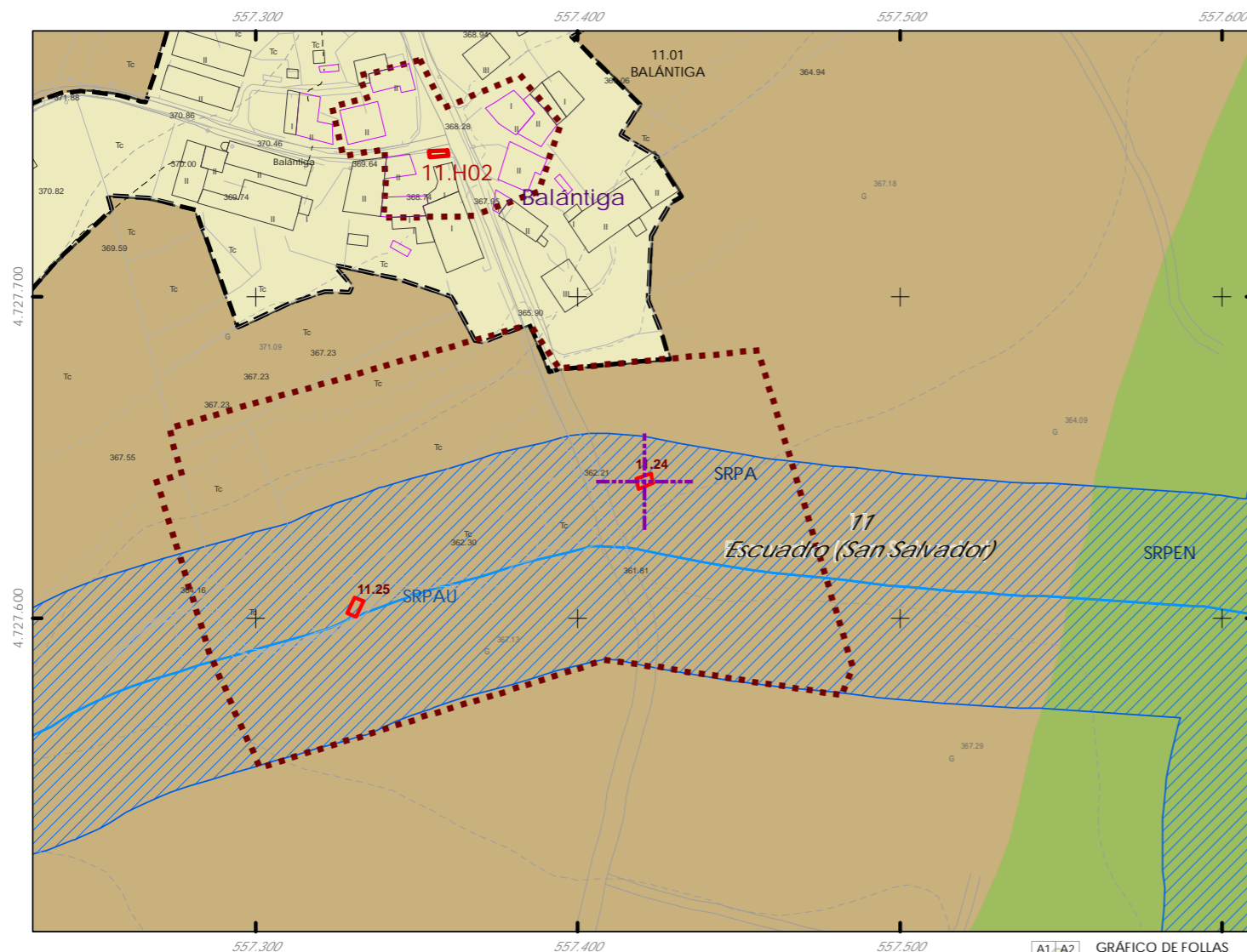
Ordenanza ou norma de aplicación:
Patrimonio cultural
Clasificación do ben:
Catalogado
Nivel de protección do ben:
Estrutural

Titularidade:
Privada
Clasificación do solo:
SRPAU, SRPA
Uso actual:
Sen uso

Obras permitidas:
As permitidas segundo o nivel de protección.
Determinacións para a súa conservación, rehabilitación, mellora ou recuperación:
Recuperación do ben acorde ao seu nivel de protección. Recuperación da contorna do mesmo.

Estado de conservación:
Ruína

Descrición do ben:
Edificación de planta rectangular. Muros de cachotaría. Antigamente a súa cuberta era a dúas augas con cubrición de tella cerámica curva, aínda que hoxe en día está totalmente destruída. Pequeno van nun dos seus laterais. Actualmente está en desuso e en mal estado. Situado nas proximidades dun afluente do Río Escuadro nun fermoso ámbito formado por prados e arboredo de ribeira



CLASIFICACIÓN DO SOLO

- Delimitación de Solo Urbano
- SNR
- SRPI
- SUD
- SRPO
- SRPAU

PATRIMONIO CULTURAL

- Patrimonio Cultural
- BIC
- Contorno de protección
- Patrimonio Arqueolóxico
- API - Área de Protección Integral
- CPX - Contorno de protección de Xacemento
- Vías culturais
- Camiño de Santiago
- Camiño Real
- Territorio Histórico

GRÁFICO DE FOLLAS

A1	A2	B1	B2	B3	B4	C1	C2	C3	C4	C5	C6				
D1	D2	D3	D4	D5	D6	D7	E1	E2	E3	E4	E5	E6	E7		
F1	F2	F3	F4	F5	F6	F7	G1	G2	G3	G4	G5	G6	G7	G8	
H1	H2	H3	H4	H5	H6	H7	H8	I1	I2	I3	I4	I5	I6	I7	I8
J1	J2	J3	J4	J5	J6	J7	J8	K1	K2	K3	K4	K5	K6	K7	K8
L1	L2	L3	L4	L5	L6	L7	L8	M1	M2	M3	M4	M5	M6	M7	M8
N1	N2	N3	N4	N5	N6	N7	N8	O1	O2	O3	O4	O5	O6	O7	O8
P1	P2	P3	P4	P5	P6	P7	P8	Q1	Q2	Q3	Q4	Q5	Q6	Q7	Q8
R1	R2	R3	R4	R5	R6	R7	R8	S1	S2	S3	S4	S5	S6	S7	S8

REFERENCIAS AOS PLANOS DE ORDENACIÓN:
Plano SR: 14
Plano SNR: 081/193

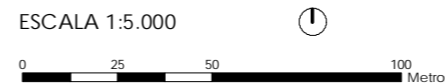
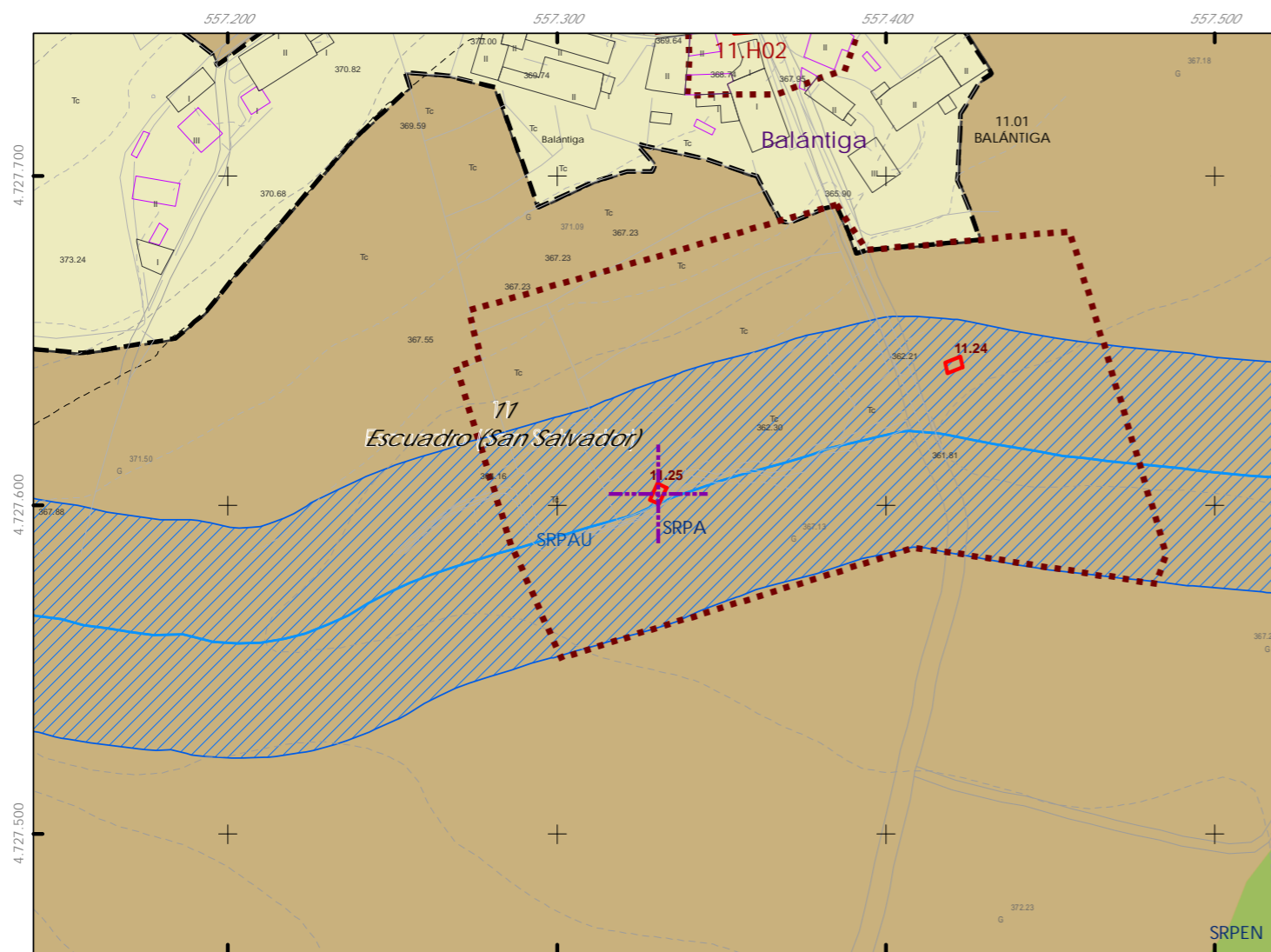
Fuente de datos / Fuente de datos:
- Elaboración propia / Concello de Silleda
- Elaboración propia / Concello de Silleda





Código do elemento: 11.25

Página 126 de 474



Denominación: Muño en Balántiga 2
Localización: Balántiga
Parroquia: P. de Escuadro (San Salvador)

Coordenadas UTM:
UTM X: 557456 / UTM Y: 4727820
Sistema de coordenadas:
Proxección: (U.T.M.) ETRS89 Zona 29W
epsg: 25829
Unidades: metros

Ordenanza ou norma de aplicación:
Patrimonio cultural
Clasificación do ben:
Catalogado
Nivel de protección do ben:
Estrutural

Titularidade:
Privada
Clasificación do solo:
SRPAU, SRPA
Uso actual:
Sen uso

Obras permitidas:
As permitidas segundo o nivel de protección.
Determinacións para a súa conservación, rehabilitación, mellora ou recuperación:
Recuperación do ben acorde ao seu nivel de protección. Recuperación da contorna do mesmo.

Estado de conservación:
Ruína

Descrición do ben:
Edificación de planta rectangular. Muros de cachotaria con elementos nobres de cadeirado en perímetro do oco principal. Cuberta a dúas augas. Porta de acceso alintelada e con Pousadoiro. Actualmente está en desuso, impacta a vexetación que está a destruír a súa cuberta. Situado ao bordo dun afluente do "Río Escuadro" nun fermoso ámbito formado por prados e arboredo de ribeira.

CLASIFICACIÓN DO SOLO

- Delimitación de Solo Urbano
- SNR
- SRPI
- SUD
- SRPO
- SRPAU
- SRPPC
- SRPPX
- SRPEN
- SRPA
- SRPF

PATRIMONIO CULTURAL

- Patrimonio Cultural
- BIC
- Contorno de protección
- Patrimonio Arqueolóxico
- API - Área de Protección Integral
- CPX - Contorno de protección de Xacemento
- Vías culturais
- Camiño de Santiago
- Camiño Real
- Territorio Histórico

GRÁFICO DE FOLLAS

A1	A2	B1	B2	B3	B4	C1	C2	C3	C4	C5	C6				
D1	D2	D3	D4	D5	D6	D7	E1	E2	E3	E4	E5	E6	E7		
F1	F2	F3	F4	F5	F6	F7	G1	G2	G3	G4	G5	G6	G7	G8	
H1	H2	H3	H4	H5	H6	H7	H8	I1	I2	I3	I4	I5	I6	I7	I8
J1	J2	J3	J4	J5	J6	J7	J8	K1	K2	K3	K4	K5	K6	K7	K8
L1	L2	L3	L4	L5	L6	L7	L8	M1	M2	M3	M4	M5	M6	M7	M8
N1	N2	N3	N4	N5	N6	N7	N8	O1	O2	O3	O4	O5	O6	O7	O8
P1	P2	P3	P4	P5	P6	P7	P8	Q1	Q2	Q3	Q4	Q5	Q6	Q7	Q8
R1	R2	R3	R4	R5	R6	R7	R8	S1	S2	S3	S4	S5	S6	S7	S8

REFERENCIAS AOS PLANOS DE ORDENACIÓN:
Plano SR: 14
Plano SNR: 081/193

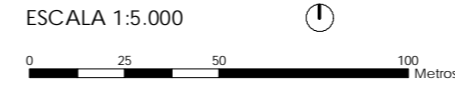
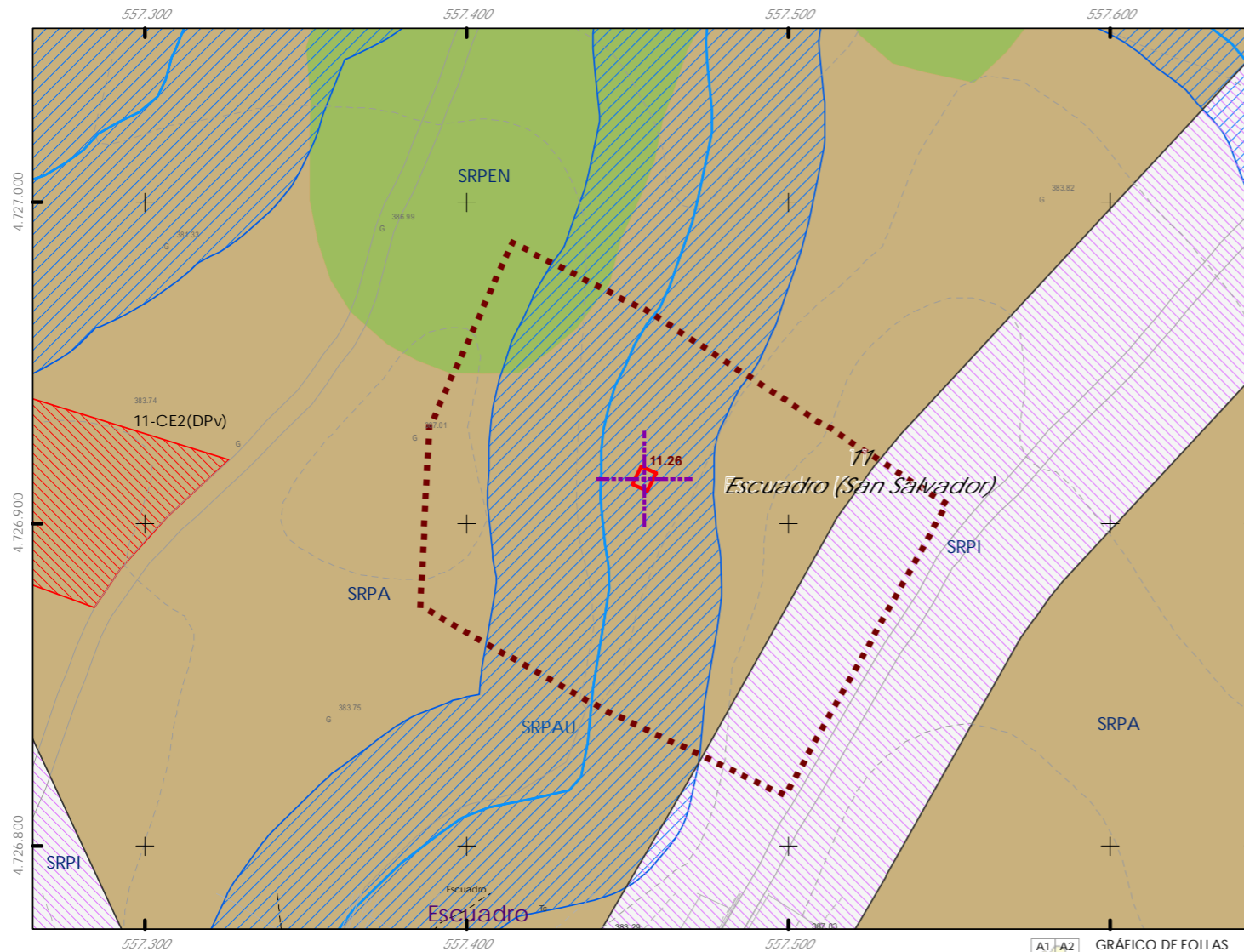
Fuente de datos / Fuente de datos:
- Elaboración propia / Concello de Silleda
- Elaboración propia / Concello de Silleda





Código do elemento: 11.26

Página 127 de 474



Denominación: Muíño en Escudro 1
Localización: Escudro
Parroquia: P. de Escudro (San Salvador)

Coordenadas UTM:
UTM X: 557580 / UTM Y: 4727130
Sistema de coordenadas:
Proyección: (U.T.M.) ETRS89_Zona 29W
epsg: 25829
Unidades: metros

Ordenanza ou norma de aplicación:
Patrimonio cultural
Clasificación do ben:
Catalogado
Nivel de protección do ben:
Estrutural

Titularidade:
Privada
Clasificación do solo:
SRPAU, SRPA
Uso actual:
Muíño

Obras permitidas:
As permitidas segundo o nivel de protección.
Determinacións para a súa conservación, rehabilitación, mellora ou recuperación:
Mellora e conservación do ben. Recuperación da contorna do mesmo.

Estado de conservación:
Regular

Descrición do ben:
Edificación tradicional con muros de cachotaría. Cuberta a dúas augas formada por armazón de madeira e cubrición de tella cerámica. Situado na beira do Río Escudro, nun ámbito rural formado por prados, terreos de cultivo e arboredo de ribeira.

CLASIFICACIÓN DO SOLO

- Delimitación de Solo Urbano
- SNR
- SRPI
- SUD
- SRPO
- SRPAU
- SRPPC
- SRPPX
- SRPEN
- SRPA
- SRPF

PATRIMONIO CULTURAL

- Patrimonio Cultural
- BIC
- Contorno de protección
- Patrimonio Arqueolóxico
- API - Área de Protección Integral
- CPX - Contorno de protección de Xacemento
- Vías culturais
- Camiño de Santiago
- Camiño Real
- Territorio Histórico

GRÁFICO DE FOLLAS

A1	A2	B1	B2	B3	B4	C1	C2	C3	C4	C5	C6				
D1	D2	D3	D4	D5	D6	D7	E1	E2	E3	E4	E5	E6	E7		
F1	F2	F3	F4	F5	F6	F7	G1	G2	G3	G4	G5	G6	G7	G8	
H1	H2	H3	H4	H5	H6	H7	H8	I1	I2	I3	I4	I5	I6	I7	I8
J1	J2	J3	J4	J5	J6	J7	J8	K1	K2	K3	K4	K5	K6	K7	K8
L1	L2	L3	L4	L5	L6	L7	L8	M1	M2	M3	M4	M5	M6	M7	M8
N1	N2	N3	N4	N5	N6	N7	N8	O1	O2	O3	O4	O5	O6	O7	O8
P1	P2	P3	P4	P5	P6	P7	P8	Q1	Q2	Q3	Q4	Q5	Q6	Q7	Q8
R1	R2	R3	R4	R5	R6	R7	R8	S1	S2	S3	S4	S5	S6	S7	S8

REFERENCIAS AOS PLANOS DE ORDENACIÓN:
Plano SR: J4
Plano SNR: -

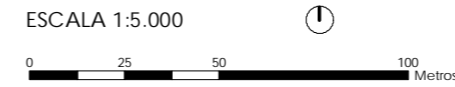
Fuente de datos / Fuente de datos:
- Elaboración propia / Concello de Silleda
- Elaboración propia / Concello de Silleda





Código do elemento: 11.27

Página 128 de 474



Denominación: Muíño en Escuadro 2
Localización: Escuadro
Parroquia: P. de Escuadro (San Salvador)

Coordenadas UTM:
UTM X: 557438 / UTM Y: 4726890
Sistema de coordenadas:
Proyección: (U.T.M.) ETRS89_Zona 29W
epsg: 25829
Unidades: metros

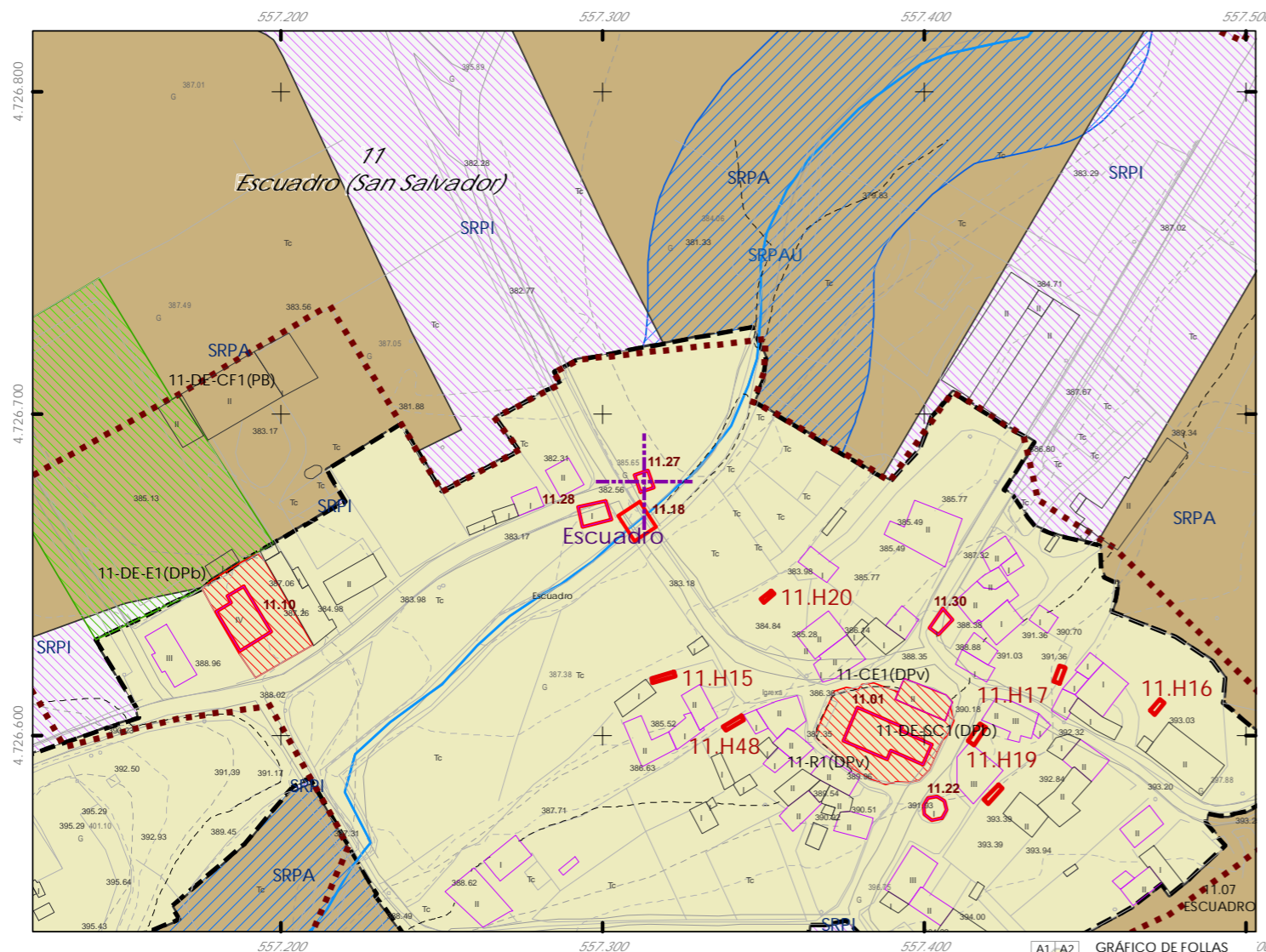
Ordenanza ou norma de aplicación:
Patrimonio cultural
Clasificación do ben:
Catalogado
Nivel de protección do ben:
Estrutural

Titularidade:
Privada
Clasificación do solo:
SNR
Uso actual:
Muíño

Obras permitidas:
As permitidas segundo o nivel de protección.
Determinacións para a súa conservación, rehabilitación, mellora ou recuperación:
Mellora e conservación do ben. Recuperación da contorna do mesmo.

Estado de conservación:
Regular

Descrición do ben:
Edificación de planta rectangular. Muros de cachotaría con elementos nobres de cantería en vans e cornixais. Cuberta a unha auga formada por armazón de madeira e cubrición de tella cerámica curva. Cornixa formada por lousas de pedra. Porta de acceso alintelada con carpintería de madeira. Debido á maleza que o rodea non foi posible acceder á zona, e polo tanto non se coñecen máis datos construtivos nin pódese completar a súa tipoloxía. Situado ao bordo do Río Escuadro nun ámbito formado por prados, terreos de cultivo e arboredo de ribeira



CLASIFICACIÓN DO SOLO

- Delimitación de Solo Urbano
- SNR
- SRPI
- SUD
- SRPO
- SRPAU

PATRIMONIO CULTURAL

- Patrimonio Cultural
- BIC
- Contorno de protección
- Patrimonio Arqueolóxico
- API - Área de Protección Integral
- CPX - Contorno de protección de Xacemento
- Vías culturais
- Camiño de Santiago
- Camiño Real
- Territorio Histórico

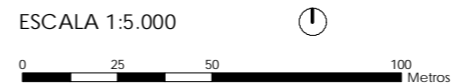
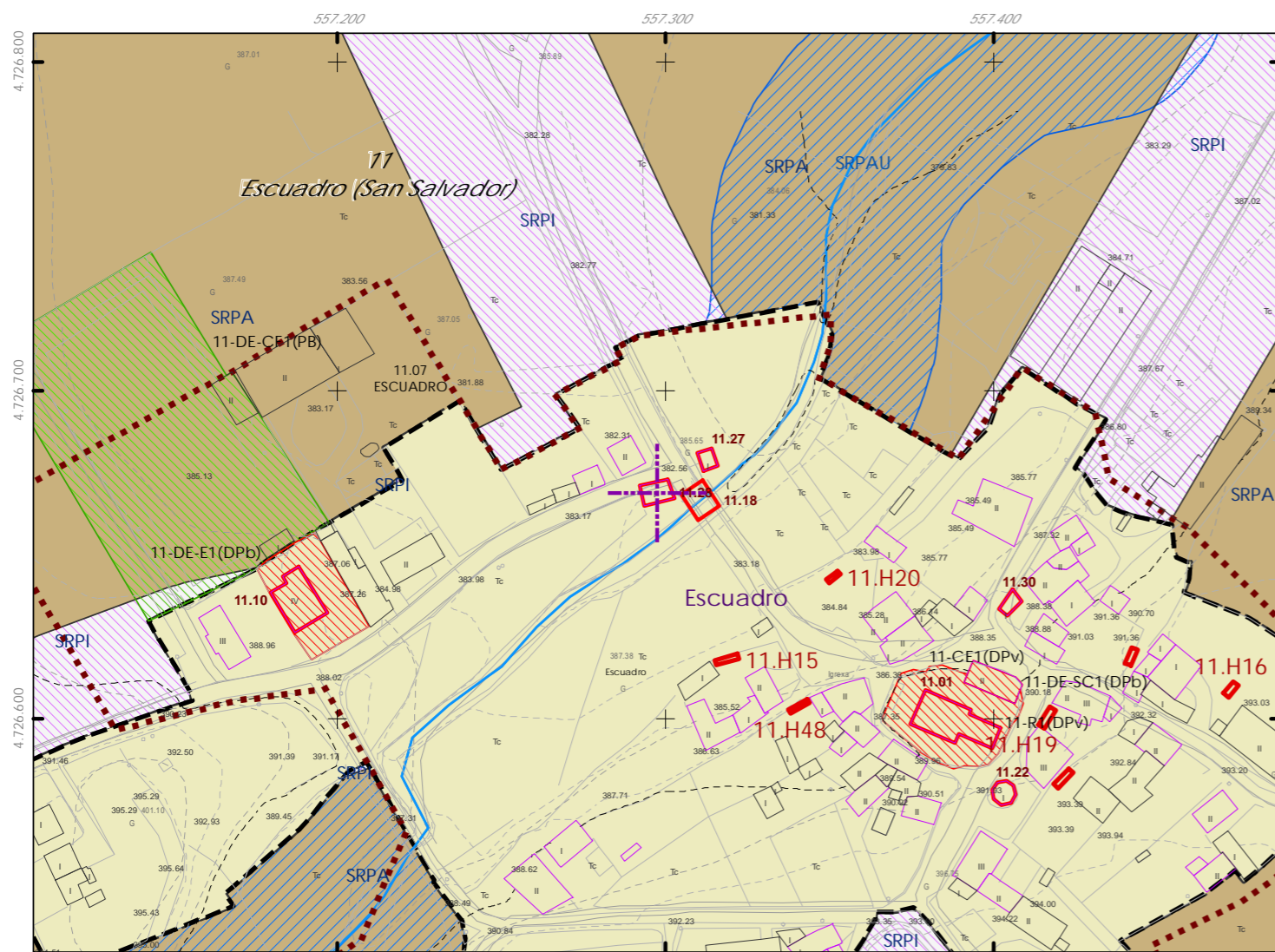
GRÁFICO DE FOLLAS

A1	A2	B1	B2	B3	B4	C1	C2	C3	C4	C5	C6	D1	D2	D3	D4	D5	D6	D7					
E1	E2	E3	E4	E5	E6	E7	F1	F2	F3	F4	F5	F6	F7	G1	G2	G3	G4	G5	G6	G7	G8		
H1	H2	H3	H4	H5	H6	H7	H8	I1	I2	I3	I4	I5	I6	I7	I8	J1	J2	J3	J4	J5	J6	J7	J8
K1	K2	K3	K4	K5	K6	K7	K8	L1	L2	L3	L4	L5	L6	L7	L8	M1	M2	M3	M4	M5	M6	M7	M8
N1	N2	N3	N4	N5	N6	N7	N8	O1	O2	O3	O4	O5	O6	O7	O8	P1	P2	P3	P4	P5	P6	P7	P8
Q1	Q2	Q3	Q4	Q5	Q6	Q7	Q8	R1	R2	R3	R4	R5	R6	R7	R8	S1	S2	S3	S4	S5	S6	S7	S8

REFERENCIAS AOS PLANOS DE ORDENACIÓN:
Plano SR: J4
Plano SNR: 056/193

Fuente de datos / Fuente de datos:
- Elaboración propia / Concello de Silleda
- Elaboración propia / Concello de Silleda





Código do elemento: 11.28

Página 129 de 474

Denominación: Muíño en Escudro 3
Localización: Escudro
Parroquia: P. de Escudro (San Salvador)

Coordenadas UTM:
UTM X: 557422 / UTM Y: 4726880
Sistema de coordenadas:
Proyección: (U.T.M.) ETRS89 Zona 29W
epsg: 25829
Unidades: metros

Ordenanza ou norma de aplicación: Patrimonio cultural
Clasificación do ben: Catalogado
Nivel de protección do ben: Estructural

Titularidade: Privada
Clasificación do solo: SNR
Uso actual: Sen uso

Obras permitidas:
As permitidas segundo o nivel de protección.
Determinacións para a súa conservación, rehabilitación, mellora ou recuperación:
Mellora, consolidación e conservación do ben. Recuperación da contorna do mesmo desprazando o poste de formigón a outro lugar.

Estado de conservación: Malo

Descrición do ben:
Edificación de planta rectangular. Muros de cachotaría con elementos nobres de cantería en perímetro de ocos. Cuberta a catro augas formada por armazón de madeira e cubrición de tella cerámica curva. Vans alintelados e tapiados. Encóntrase ao bordo do Río Escudro e nun cruzamento de dúas estradas da Deputación. Ámbito formado por prados, terreos de cultivo, arboredo de ribeira e edificacións illadas tanto tradicionais como de nova construción

CLASIFICACIÓN DO SOLO

- Delimitación de Solo Urbano
- SNR
- SRPI
- SUD
- SRPO
- SRPAU
- SRPPC
- SRPPX
- SRPEN
- SRPA
- SRPF

PATRIMONIO CULTURAL

- Patrimonio Cultural
- BIC
- Contorno de protección
- Patrimonio Arqueolóxico
- API - Área de Protección Integral
- CPX - Contorno de protección de Xacemento
- Vías culturais
- Camiño de Santiago
- Camiño Real
- Territorio Histórico

GRÁFICO DE FOLLAS

A1	A2	A3	A4	A5	A6	A7	A8
B1	B2	B3	B4	B5	B6	B7	B8
C1	C2	C3	C4	C5	C6	C7	C8
D1	D2	D3	D4	D5	D6	D7	D8
E1	E2	E3	E4	E5	E6	E7	E8
F1	F2	F3	F4	F5	F6	F7	F8
G1	G2	G3	G4	G5	G6	G7	G8
H1	H2	H3	H4	H5	H6	H7	H8
I1	I2	I3	I4	I5	I6	I7	I8
J1	J2	J3	J4	J5	J6	J7	J8
K1	K2	K3	K4	K5	K6	K7	K8
L1	L2	L3	L4	L5	L6	L7	L8
M1	M2	M3	M4	M5	M6	M7	M8
N1	N2	N3	N4	N5	N6	N7	N8
O1	O2	O3	O4	O5	O6	O7	O8
P1	P2	P3	P4	P5	P6	P7	P8
Q1	Q2	Q3	Q4	Q5	Q6	Q7	Q8
R1	R2	R3	R4	R5	R6	R7	R8
S1	S2	S3	S4	S5	S6	S7	S8

REFERENCIAS AOS PLANOS DE ORDENACIÓN:
Plano SR: J4
Plano SNR: 056/193

Fuente de datos / Fuente de datos:
- Elaboración propia / Concello de Silleda
- Elaboración propia / Concello de Silleda





Código do elemento: 11.29

Página 130 de 474

ESCALA 1:5.000
0 25 50 100 Metros

Denominación: Muíño en Escuadro 4
Localización: Escuadro
Parroquia: P. de Escuadro (San Salvador)

Coordenadas UTM:
UTM X: 557299 / UTM Y: 4726690

Sistema de coordenadas:
Proyección: (U.T.M.) ETRS89 Zona 29W
epsg: 25829
Unidades: metros

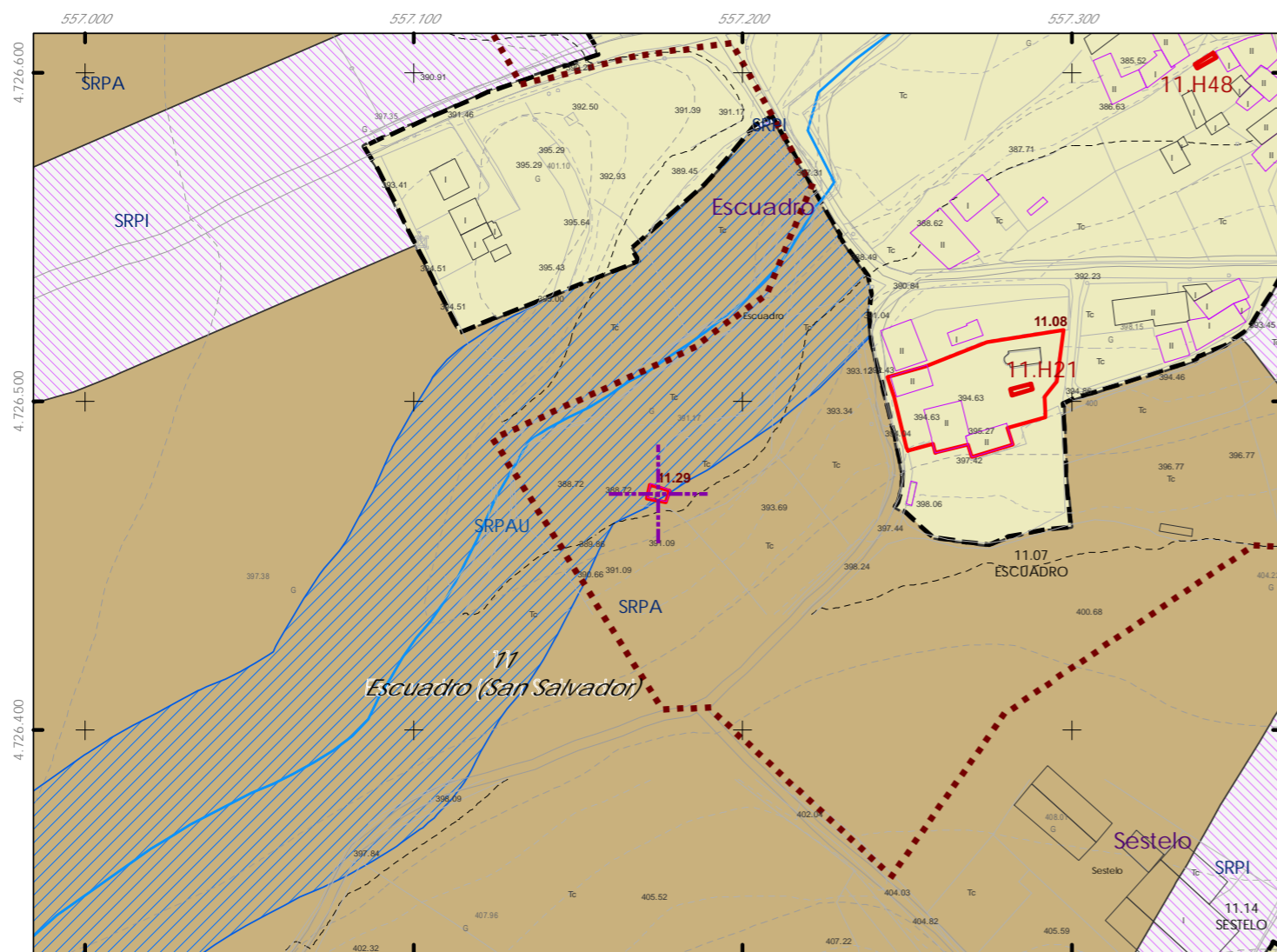
Ordenanza ou norma de aplicación:
Patrimonio cultural
Clasificación do ben:
Catalogado
Nivel de protección do ben:
Estrutural

Titularidade:
Privada
Clasificación do solo:
SRPAU, SRPA
Uso actual:
Muíño

Obras permitidas:
As permitidas segundo o nivel de protección.
Determinacións para a súa conservación, rehabilitación, mellora ou recuperación:
Mellora e conservación do ben. Recuperación da contorna do mesmo.

Estado de conservación:
Regular

Descrición do ben:
Muíño de planta rectangular. Muros de cachotaría con elementos nobres de cantería en perímetro de vans e cornixais. Cuberta a dúas augas formada por armazón de madeira e cubrición de tella cerámica curva. Porta de acceso alintelada con Pousadoiro nun lateral. Encóntrase ao bordo do "Río Escuadro", nun ámbito formado por prados, terreos de cultivo, arboredo de ribeira e edificacións illadas tanto tradicionais coma de nova construción.



CLASIFICACIÓN DO SOLO

- Delimitación de Solo Urbano
- SNR
- SRPI
- SUD
- SRPO
- SRPAU

PATRIMONIO CULTURAL

- Patrimonio Cultural
- BIC
- Contorno de protección
- Patrimonio Arqueolóxico
- API - Área de Protección Integral
- CPX - Contorno de protección de Xacemento
- Vías culturais
- Camiño de Santiago
- Camiño Real
- Territorio Histórico

GRÁFICO DE FOLLAS

A1	A2	B1	B2	B3	B4	C1	C2	C3	C4	C5	C6				
D1	D2	D3	D4	D5	D6	D7	E1	E2	E3	E4	E5	E6	E7		
F1	F2	F3	F4	F5	F6	F7	G1	G2	G3	G4	G5	G6	G7	G8	
H1	H2	H3	H4	H5	H6	H7	H8	I1	I2	I3	I4	I5	I6	I7	I8
J1	J2	J3	J4	J5	J6	J7	J8	K1	K2	K3	K4	K5	K6	K7	K8
L1	L2	L3	L4	L5	L6	L7	L8	M1	M2	M3	M4	M5	M6	M7	M8
N1	N2	N3	N4	N5	N6	N7	N8	O1	O2	O3	O4	O5	O6	O7	O8
P1	P2	P3	P4	P5	P6	P7	P8	Q1	Q2	Q3	Q4	Q5	Q6	Q7	Q8
R1	R2	R3	R4	R5	R6	R7	R8	S1	S2	S3	S4	S5	S6	S7	S8

REFERENCIAS AOS PLANOS DE ORDENACIÓN:
Plano SR: J4
Plano SNR: 056/193

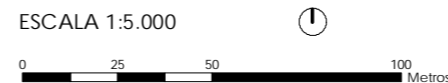
Fuente de datos / Fuente de datos:
- Elaboración propia / Concello de Silleda
- Elaboración propia / Concello de Silleda





Código do elemento: 11.30

Página 131 de 474



Denominación: Imaxe tallada da Última Cea
Localización: Escuadro
Parroquia: P. de Escuadro (San Salvador)

Coordenadas UTM:
UTM X: 557530 / UTM Y: 4726850
Sistema de coordenadas:
Proyección: (U.T.M.) ETRS89 Zona 29W
epsg: 25829
Unidades: metros

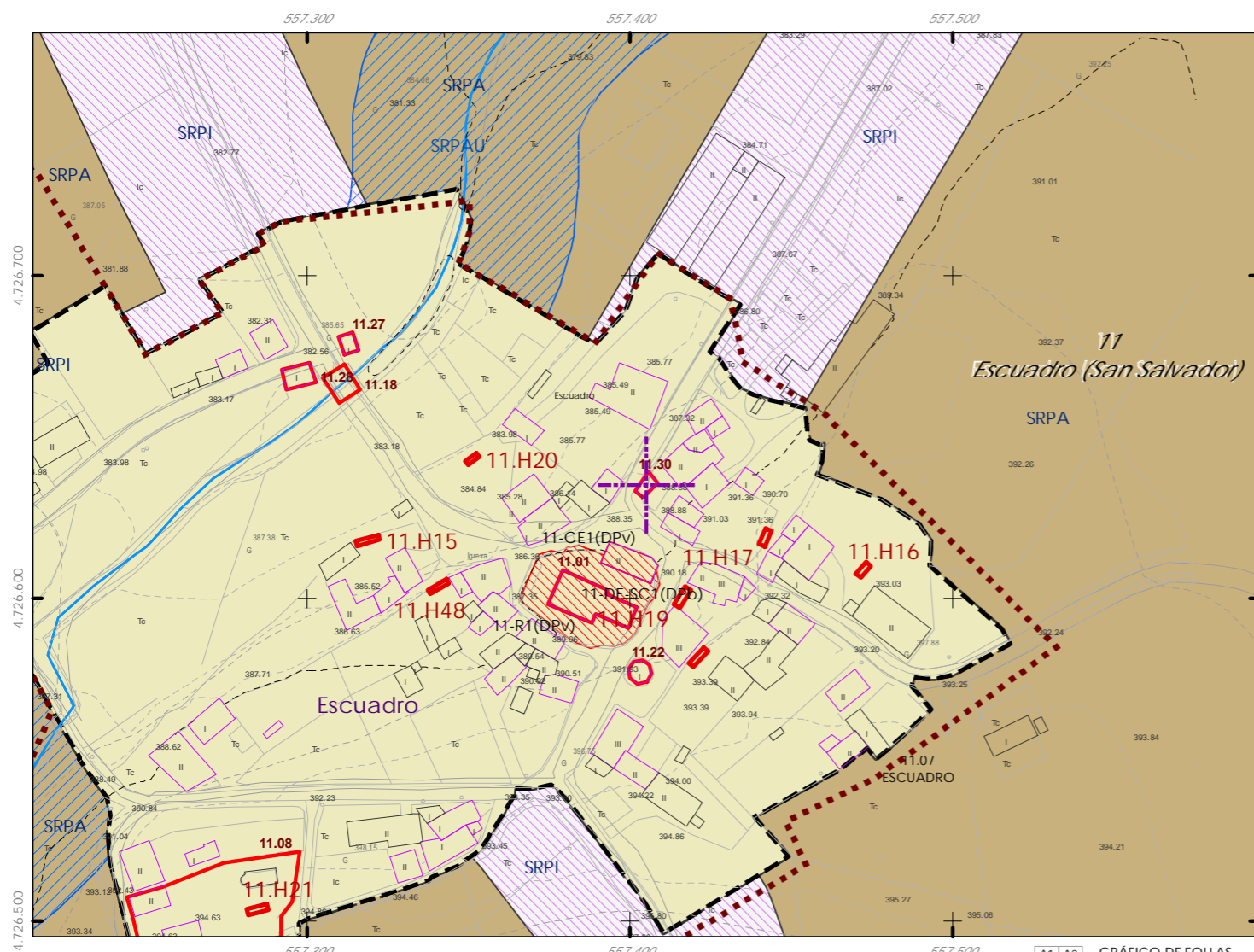
Ordenanza ou norma de aplicación: Patrimonio cultural
Clasificación do ben: Catalogado
Nivel de protección do ben: Integral

Titularidade: Privada
Clasificación do solo: SNR
Uso actual: Ornamental

Obras permitidas:
As permitidas segundo o nivel de protección.
Determinacións para a súa conservación, rehabilitación, mellora ou recuperación:
Mellora e conservación do ben. Enfocado da edificación e pintado en branco de cara a minimizar o impacto das modificacións engadidas.

Estado de conservación: Bo

Descrición do ben:
Talle da última cea realizada en pedra e pegada aos muros exteriores dunha vivenda tradicional. Encóntrase ao lado da igrexa parroquial e do cemiterio. Ámbito rural formado por prados, terreos de cultivo e edificacións illadas tanto tradicionais como de nova construción



CLASIFICACIÓN DO SOLO

- Delimitación de Solo Urbano
- SNR
- SRPI
- SUD
- SRPO
- SRPAU

PATRIMONIO CULTURAL

- SRPPC
- SRPPX
- SRPEN
- SRPA
- SRPF
- Patrimonio Cultural
- BIC
- Contorno de protección
- Patrimonio Arqueolóxico
- API - Área de Protección Integral
- CPX - Contorno de protección de Xacemento
- Vías culturais
- Camiño de Santiago
- Camiño Real
- Territorio Histórico

GRÁFICO DE FOLLAS	
A1	A2
B1	B2
B3	B4
C1	C2
C3	C4
C5	C6
D1	D2
D3	D4
D5	D6
D7	D8
E1	E2
E3	E4
E5	E6
E7	E8
F1	F2
F3	F4
F5	F6
F7	F8
G1	G2
G3	G4
G5	G6
G7	G8
H1	H2
H3	H4
H5	H6
H7	H8
I1	I2
I3	I4
I5	I6
I7	I8
J1	J2
J3	J4
J5	J6
J7	J8
K1	K2
K3	K4
K5	K6
K7	K8
L1	L2
L3	L4
L5	L6
L7	L8
M1	M2
M3	M4
M5	M6
M7	M8
N1	N2
N3	N4
N5	N6
N7	N8
O1	O2
O3	O4
O5	O6
O7	O8
P1	P2
P3	P4
P5	P6
P7	P8
Q1	Q2
Q3	Q4
Q5	Q6
Q7	Q8
R1	R2
R3	R4
R5	R6
R7	R8
S1	S2
S3	S4
S5	S6
S7	S8

REFERENCIAS AOS PLANOS DE ORDENACIÓN:
Plano SR: J4
Plano SNR: 056/193

Fuente de datos / Fuente de datos:
- Elaboración propia / Concello de Silleda
- Elaboración propia / Concello de Silleda

