




Código do elemento: 11.31

Página 132 de 474

ESCALA 1:5.000



Denominación: Cruceiro do Pazo de Cascaxide
Localización: Cascaxide
Parroquia: P. de Escuadro (San Salvador)

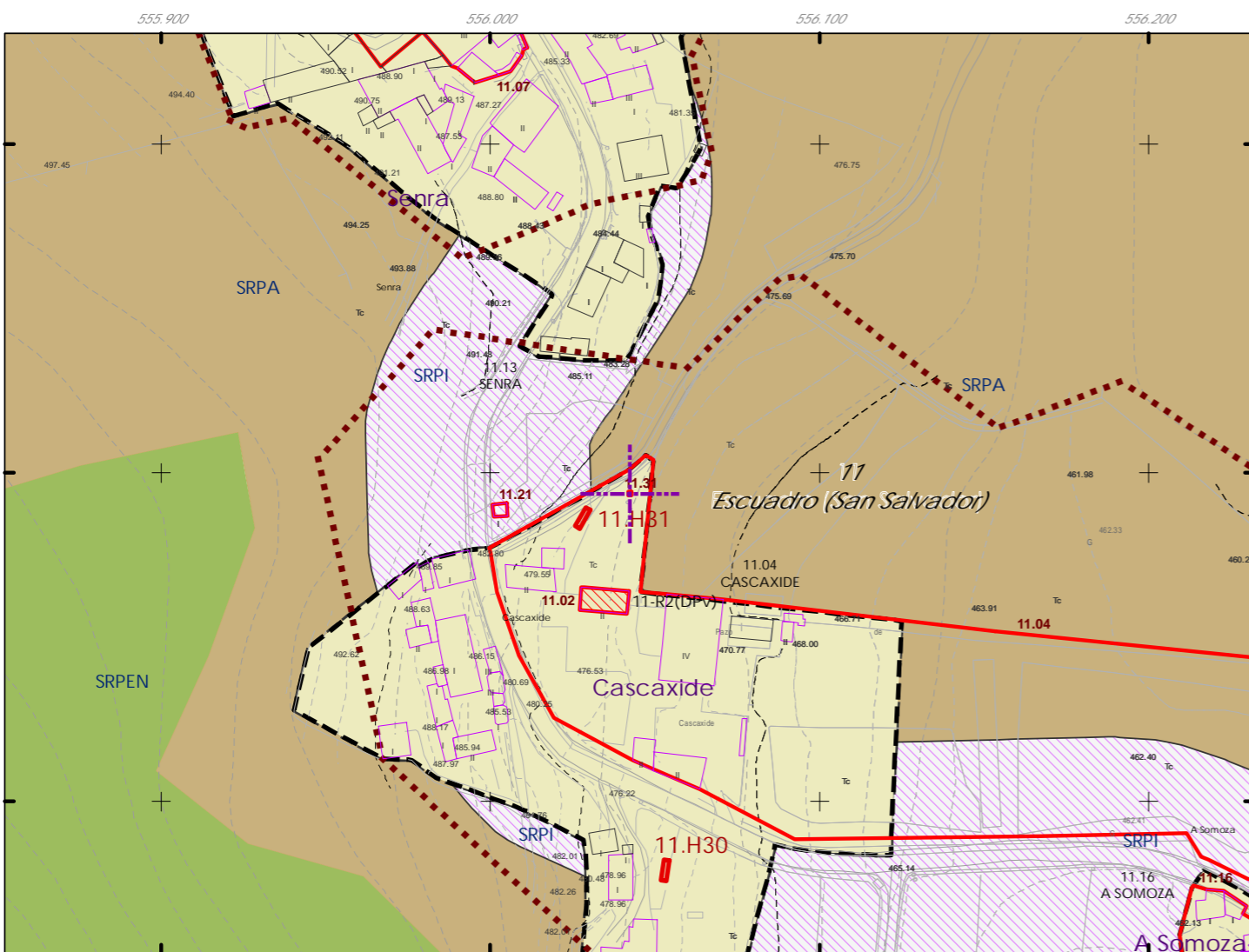
Coordenadas UTM:
UTM X: 556167 / UTM Y: 4727510
Sistema de coordenadas:
Proyección: (U.T.M.) ETRS89 Zona 29W
epsg: 25829
Unidades: metros

Ordenanza ou norma de aplicación: Patrimonio cultural
Clasificación do ben: Ben de Interese Cultural / BIC
Nivel de protección do ben: Integral
BIC en aplicación do Decreto 571/1963, e art. 92.1.a da lei 5/2016 (LPCG).
Obras permitidas: As permitidas segundo o nivel de protección.
Determinacións para a súa conservación, rehabilitación, mellora ou recuperación: Mellora e conservación do ben.

Titularidade: Privada
Clasificación do solo: SNR
Uso actual: Relixioso

Estado de conservación: Bo

Descrición do ben: Cruceiro sobre plataforma dunha bancada realizado en granito. Basea en forma de prisma cuadrangular. Fuste de sección cuadrangular octavado no tramo central. Capitel madeiro piramidal invertido, con querubins en cada cara. Cruz latina de brazos florenzados coa imaxe de Cristo crucificado coroado de espiñas á fronte, na parte posterior unha virxe orante con manto, situada sobre unha cabeza de anxo. Encóntrase nunha parcela privada e próximo á estrada da Deputación que pasa polo núcleo. Ambito rural formado por prados, terreos de cultivo e arboredo



CLASIFICACIÓN DO SOLO

- Delimitación de Solo Urbano
- SNR
- SRPI
- SUD
- SRPO
- SRPAU

PATRIMONIO CULTURAL

- SRPPC
- SRPPX
- SRPEN
- SRPA
- SRPF
- Patrimonio Cultural
- BIC
- Contorno de protección
- Patrimonio Arqueolóxico
- API - Área de Protección Integral
- CPX - Contorno de protección de Xacemento
- Vías culturais
- Camiño de Santiago
- Camiño Real
- Territorio Histórico

GRÁFICO DE FOLLAS

A1	A2	B1	B2	B3	B4	C1	C2	C3	C4	C5	C6				
D1	D2	D3	D4	D5	D6	D7	E1	E2	E3	E4	E5	E6	E7		
F1	F2	F3	F4	F5	F6	F7	G1	G2	G3	G4	G5	G6	G7	G8	
H1	H2	H3	H4	H5	H6	H7	H8	I1	I2	I3	I4	I5	I6	I7	I8
J1	J2	J3	J4	J5	J6	J7	J8	K1	K2	K3	K4	K5	K6	K7	K8
L1	L2	L3	L4	L5	L6	L7	L8	M1	M2	M3	M4	M5	M6	M7	M8
N1	N2	N3	N4	N5	N6	N7	N8	O1	O2	O3	O4	O5	O6	O7	O8
P1	P2	P3	P4	P5	P6	P7	P8	Q1	Q2	Q3	Q4	Q5	Q6	Q7	Q8
R1	R2	R3	R4	R5	R6	R7	R8	S1	S2	S3	S4	S5	S6	S7	S8

REFERENCIAS AOS PLANOS DE ORDENACIÓN:
Plano SR: 13
Plano SNR: 067/193

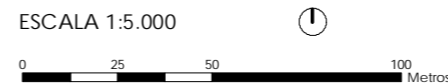
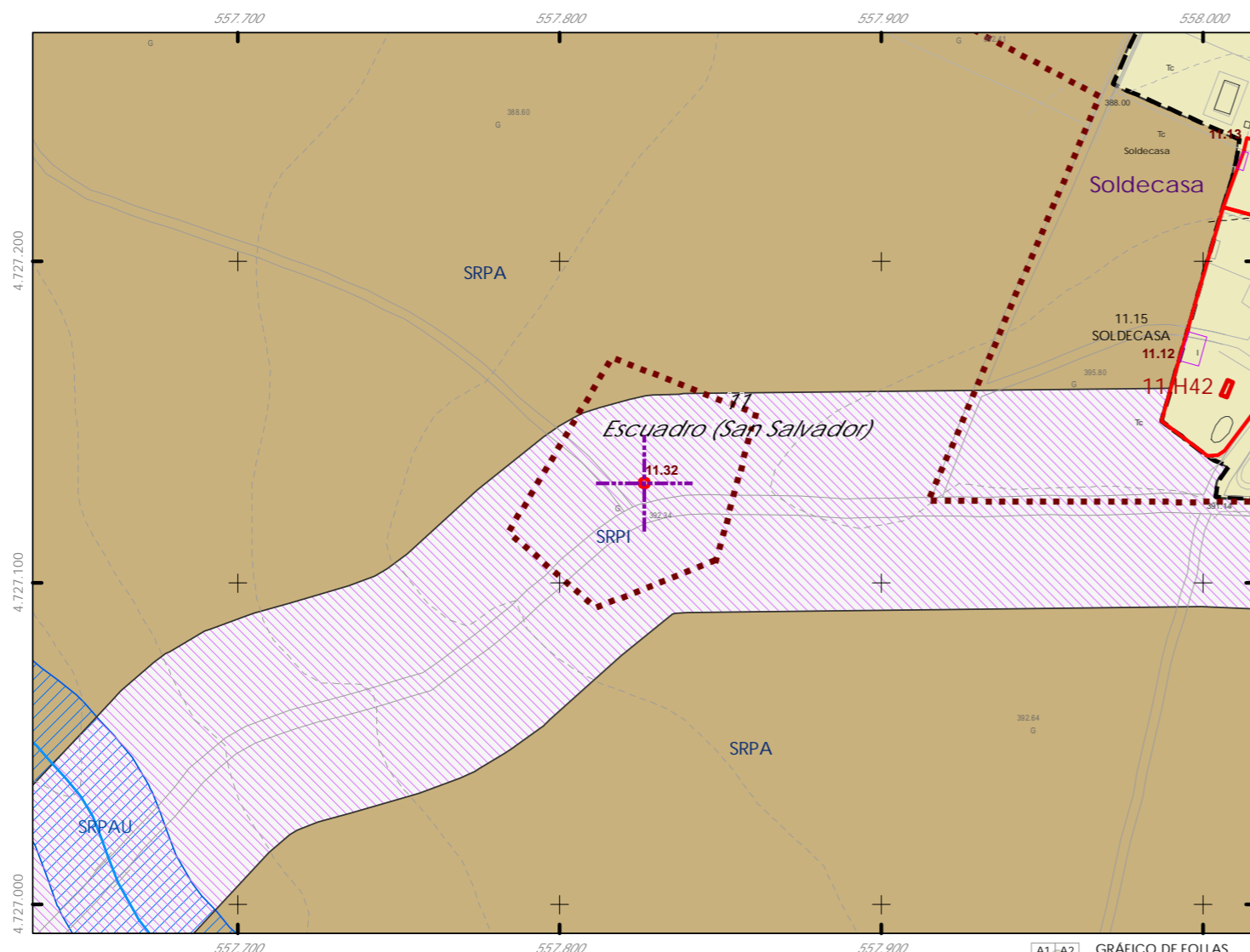
Fuente de datos / Fuente de datos:
- Elaboración propia / Concello de Silleda
- Elaboración propia / Concello de Silleda





Código do elemento: 11.32

Página 133 de 474



Denominación: Soldecasa
Cruceiro en Soldecasa
Localización: Soldecasa
Parroquia: P. de Escuadro (San Salvador)

Coordenadas UTM:
UTM X: 557951 / UTM Y: 4727350
Sistema de coordenadas:
Proxección: (U.T.M.) ETRS89 Zona 29W
epsg: 25829
Unidades: metros

Ordenanza ou norma de aplicación:
Patrimonio cultural
Clasificación do ben:
Catalogado
Nivel de protección do ben:
Integral

Titularidade:
Privada
Clasificación do solo:
SRPI
Uso actual:
Relixioso

Obras permitidas:
As permitidas segundo o nivel de protección.
Determinacións para a súa conservación, rehabilitación, mellora ou recuperación:
Mellora e conservación do ben.

Estado de conservación:
Regular

Descrición do ben:
Cruceiro sobre lousa de pedra labrada en forma de prisma cuadrangular. Basea tamén cuadrangular con arestas superiores achaflanadas. Fuste moldurado no tramo central. Carece de capitel. A cruz parece unha prolongación do fuste. Esta, sinxela, de pedra, cos brazos rectos e a imaxe de Cristo labrada. Encóntrase, como é habitual, ao bordo dunha estrada da Deputación, no interior dunha parcela privada e nun ámbito rural formado por prados, monte baixo e arborado

CLASIFICACIÓN DO SOLO

- Delimitación de Solo Urbano
- SNR
- SRPI
- SUD
- SRPO
- SRPAU
- SRPPC
- SRPPX
- SRPEN
- SRPA
- SRPF

PATRIMONIO CULTURAL

- Patrimonio Cultural
- BIC
- Contorno de protección
- Patrimonio Arqueolóxico
- API - Área de Protección Integral
- CPX - Contorno de protección de Xacemento
- Vías culturais
- Camiño de Santiago
- Camiño Real
- Territorio Histórico

GRÁFICO DE FOLLAS

A1	A2	B1	B2	B3	B4	C1	C2	C3	C4	C5	C6				
D1	D2	D3	D4	D5	D6	D7	E1	E2	E3	E4	E5	E6	E7		
F1	F2	F3	F4	F5	F6	F7	G1	G2	G3	G4	G5	G6	G7	G8	
H1	H2	H3	H4	H5	H6	H7	H8	I1	I2	I3	I4	I5	I6	I7	I8
J1	J2	J3	J4	J5	J6	J7	J8	K1	K2	K3	K4	K5	K6	K7	K8
L1	L2	L3	L4	L5	L6	L7	L8	M1	M2	M3	M4	M5	M6	M7	M8
N1	N2	N3	N4	N5	N6	N7	N8	O1	O2	O3	O4	O5	O6	O7	O8
P1	P2	P3	P4	P5	P6	P7	P8	Q1	Q2	Q3	Q4	Q5	Q6	Q7	Q8
R1	R2	R3	R4	R5	R6	R7	R8	S1	S2	S3	S4	S5	S6	S7	S8

REFERENCIAS AOS PLANOS DE ORDENACIÓN:
Plano SR: J4
Plano SNR: 074/193

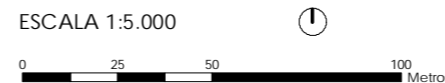
Fuente de datos / Fuente de datos:
- Elaboración propia / Concello de Silleda
- Elaboración propia / Concello de Silleda





Código do elemento: 11.33

Página 134 de 474



Denominación: Cruceiro en Bustelo
Localización: Bustelo
Parroquia: P. de Escuadro (San Salvador)

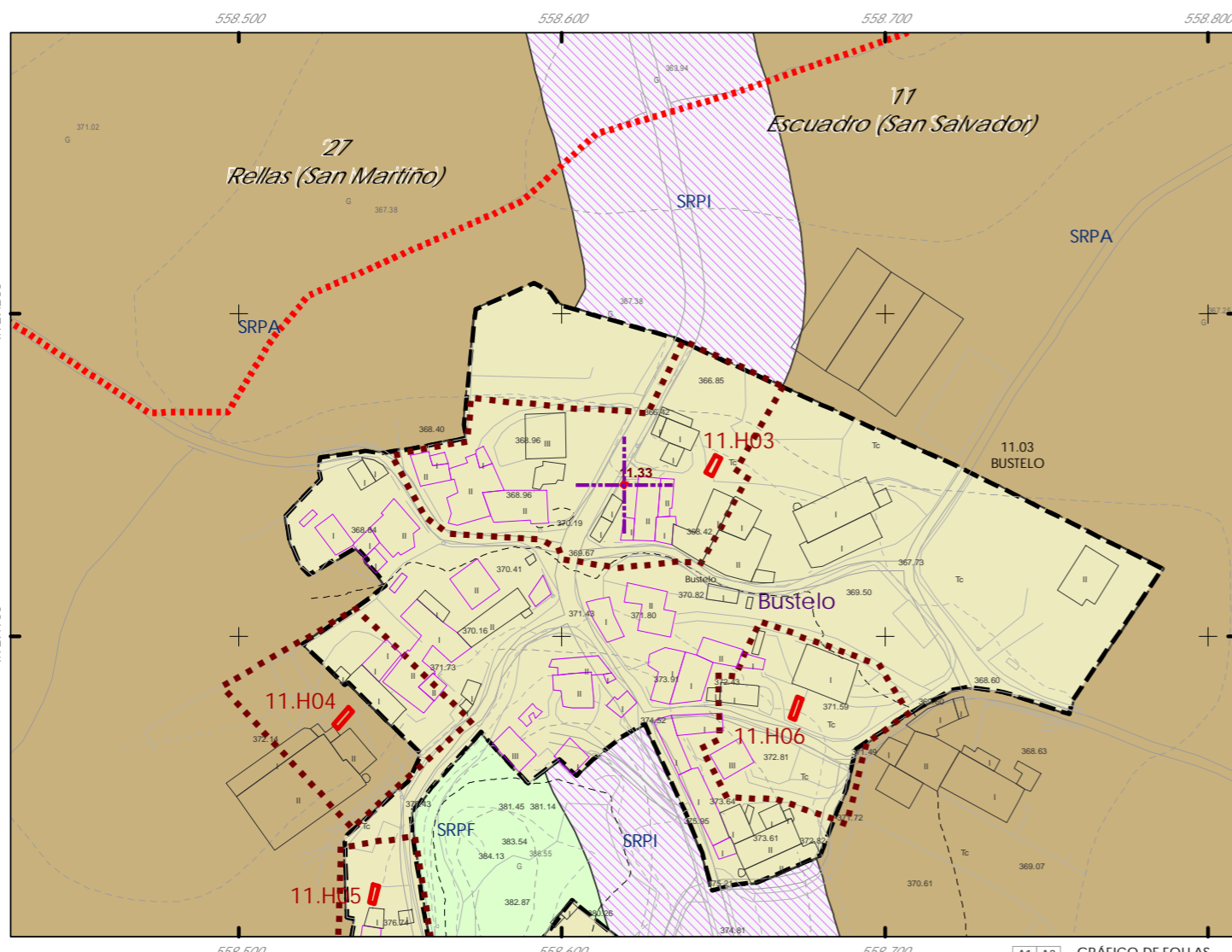
Coordenadas UTM:
UTM X: 558744 / UTM Y: 4727360
Sistema de coordenadas:
Proyección: (U.T.M.) ETRS89 Zona 29W
epsg: 25829
Unidades: metros

Ordenanza ou norma de aplicación: Patrimonio cultural
Clasificación do ben: Ben de Interese Cultural / BIC
Nivel de protección do ben: Integral
BIC en aplicación do Decreto 571/1963, e art. 92.1.a da lei 5/2016 (LPCG).
Obras permitidas: As permitidas segundo o nivel de protección.
Determinacións para a súa conservación, rehabilitación, mellora ou recuperación: Mellora e conservación do ben. Adecentamento das edificacións auxiliares da contorna, enfoscadoas e pintandoas en branco e cubrindoas con tella.

Titularidade: Privada
Clasificación do solo: SNR
Uso actual: Relixioso

Estado de conservación: Bo

Descrición do ben: Cruceiro sobre Base en forma de prisma cuadrangular con arestas superiores achaflanadas. Fuste dividido en dous tramos, un de sección cuadrangular e outro de sección circular, situándose entre as dúas divisións, un talle coa figura da virxe co neno nos brazos. Capitel decorado con querubíns, do que sobresa unha cruz de brazos circulares e con lenda, na cal se representa a cristo sendo liberado da cruz. Encóntrase dentro dunha parcela privada, ao bordo da estrada da deputación e próximo a outro cruceiro. Ambito rural formado por prados, terreos de cultivo e edificacións illadas tanto tradicionais como de nova construción



CLASIFICACIÓN DO SOLO

- Delimitación de Solo Urbano
- SNR
- SRPI
- SUD
- SRPO
- SRPAU

PATRIMONIO CULTURAL

- Patrimonio Cultural
- BIC
- Contorno de protección
- Patrimonio Arqueolóxico
- API - Área de Protección Integral
- CPX - Contorno de protección de Xacemento
- Vías culturais
- Camiño de Santiago
- Camiño Real
- Territorio Histórico

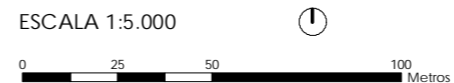
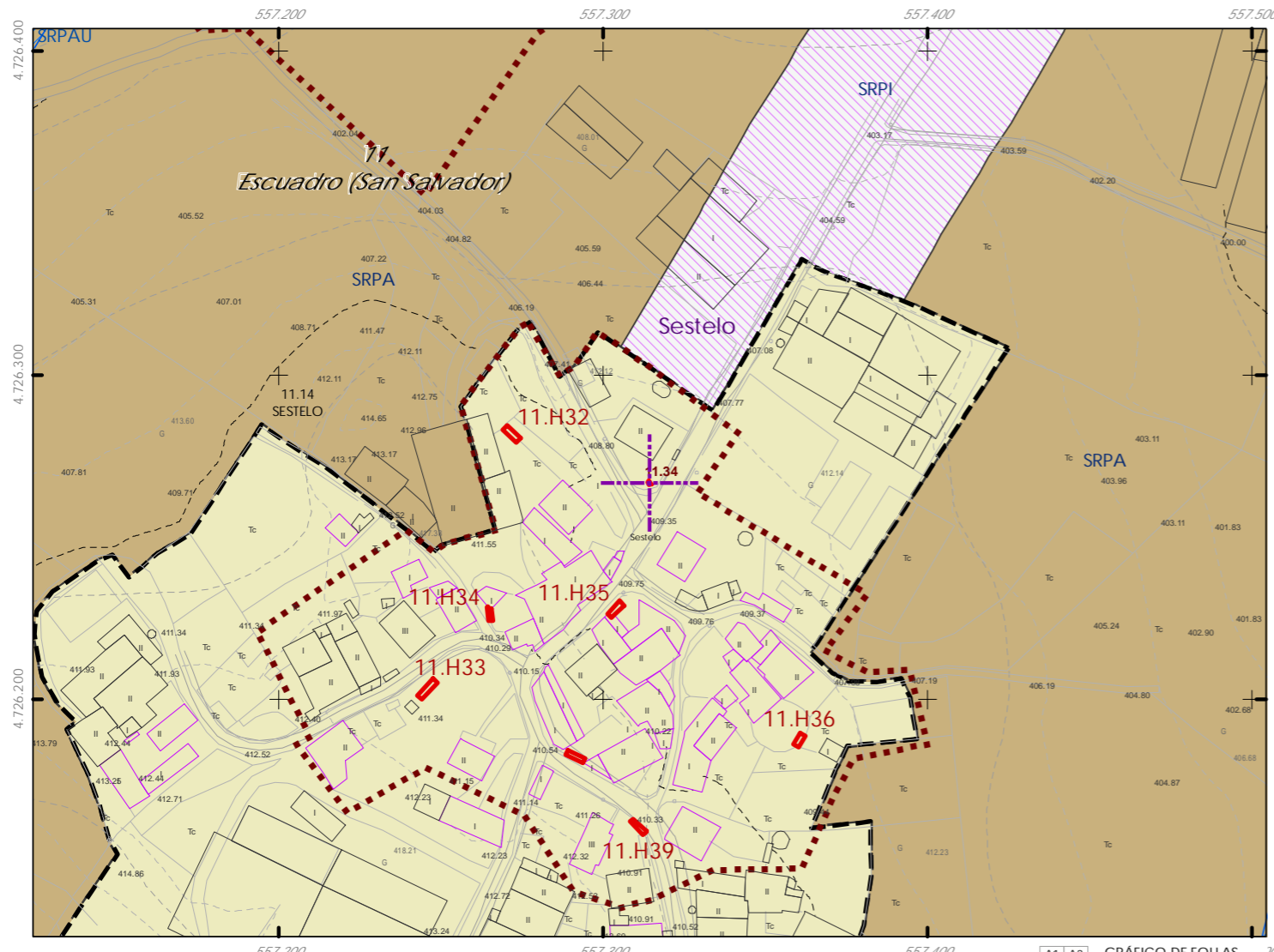
GRÁFICO DE FOLLAS

A1	A2	B3	B4	C5	C6
B1	B2	C3	C4	D5	D6
C1	C2	D3	D4	E5	E6
D1	D2	E3	E4	F5	F6
E1	E2	F3	F4	G5	G6
F1	F2	G3	G4	H5	H6
G1	G2	H3	H4	I5	I6
H1	H2	I3	I4	J5	J6
I1	I2	J3	J4	K5	K6
J1	J2	K3	K4	L5	L6
K1	K2	L3	L4	M5	M6
L1	L2	M3	M4	N5	N6
M1	M2	N3	N4	O5	O6
N1	N2	O3	O4	P5	P6
O1	O2	P3	P4	Q5	Q6
P1	P2	Q3	Q4	R5	R6
Q1	Q2	R3	R4	S5	S6
R1	R2	S3	S4		
S1	S2				

REFERENCIAS AOS PLANOS DE ORDENACIÓN:
Plano SR: J4
Plano SNR: 068/193

Fuente de datos / Fuente de datos:
- Elaboración propia / Concello de Silleda
- Elaboración propia / Concello de Silleda





Código do elemento: 11.34

Página 135 de 474

Denominación: Cruceiro en Sestelo
Localización: Sestelo
Parroquia: P. de Escuadro (San Salvador)

Coordenadas UTM:
UTM X: 557439 / UTM Y: 4726480
Sistema de coordenadas:
Proyección: (U.T.M.) ETRS89 Zona 29W
epsg: 25829
Unidades: metros

Ordenanza ou norma de aplicación: Patrimonio cultural
Clasificación do ben: Catalogado
Nivel de protección do ben: Integral

Titularidade: Privada
Clasificación do solo: SNR
Uso actual: Relixioso

Obras permitidas:
As permitidas segundo o nivel de protección.
Determinacións para a súa conservación, rehabilitación, mellora ou recuperación:
Mellora e conservación do ben.

Estado de conservación:
Bo

Descrición do ben:
Cruceiro con base en forma de prisma circular. O fuste, tamén de sección circular, imitando o madeiro dunha árbore. Capitel xónico, decorado con volutas do que sobresaia a cruz latina de brazos circulares, coa imaxe de cristo baixo lenda á fronte e unha Virxe con manto na parte posterior. Está situado no interior dunha parcela privada, próximo á estrada autonómica que pasa polo núcleo. Ámbito rural formado por prados, terreos de cultivo e edificacións illadas tanto tradicionais como de nova construción

CLASIFICACIÓN DO SOLO

- Delimitación de Solo Urbano
- SNR
- SRPI
- SUD
- SRPO
- SRPAU

PATRIMONIO CULTURAL

- Patrimonio Cultural
- BIC
- Contorno de protección
- Patrimonio Arqueolóxico
- API - Área de Protección Integral
- CPX - Contorno de protección de Xacemento
- Vías culturais
- Camiño de Santiago
- Camiño Real
- Territorio Histórico

GRÁFICO DE FOLLAS

A1	A2	B1	B2	B3	B4	C1	C2	C3	C4	C5	C6				
D1	D2	D3	D4	D5	D6	D7	E1	E2	E3	E4	E5	E6	E7		
F1	F2	F3	F4	F5	F6	F7	G1	G2	G3	G4	G5	G6	G7	G8	
H1	H2	H3	H4	H5	H6	H7	H8	I1	I2	I3	I4	I5	I6	I7	I8
J1	J2	J3	J4	J5	J6	J7	J8	K1	K2	K3	K4	K5	K6	K7	K8
L1	L2	L3	L4	L5	L6	L7	L8	M1	M2	M3	M4	M5	M6	M7	M8
N1	N2	N3	N4	N5	N6	N7	N8	O1	O2	O3	O4	O5	O6	O7	O8
P1	P2	P3	P4	P5	P6	P7	P8	Q1	Q2	Q3	Q4	Q5	Q6	Q7	Q8
R1	R2	R3	R4	R5	R6	R7	R8	S1	S2	S3	S4	S5	S6	S7	S8

REFERENCIAS AOS PLANOS DE ORDENACIÓN:
Plano SR: J4
Plano SNR: 051/193

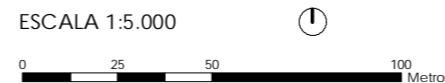
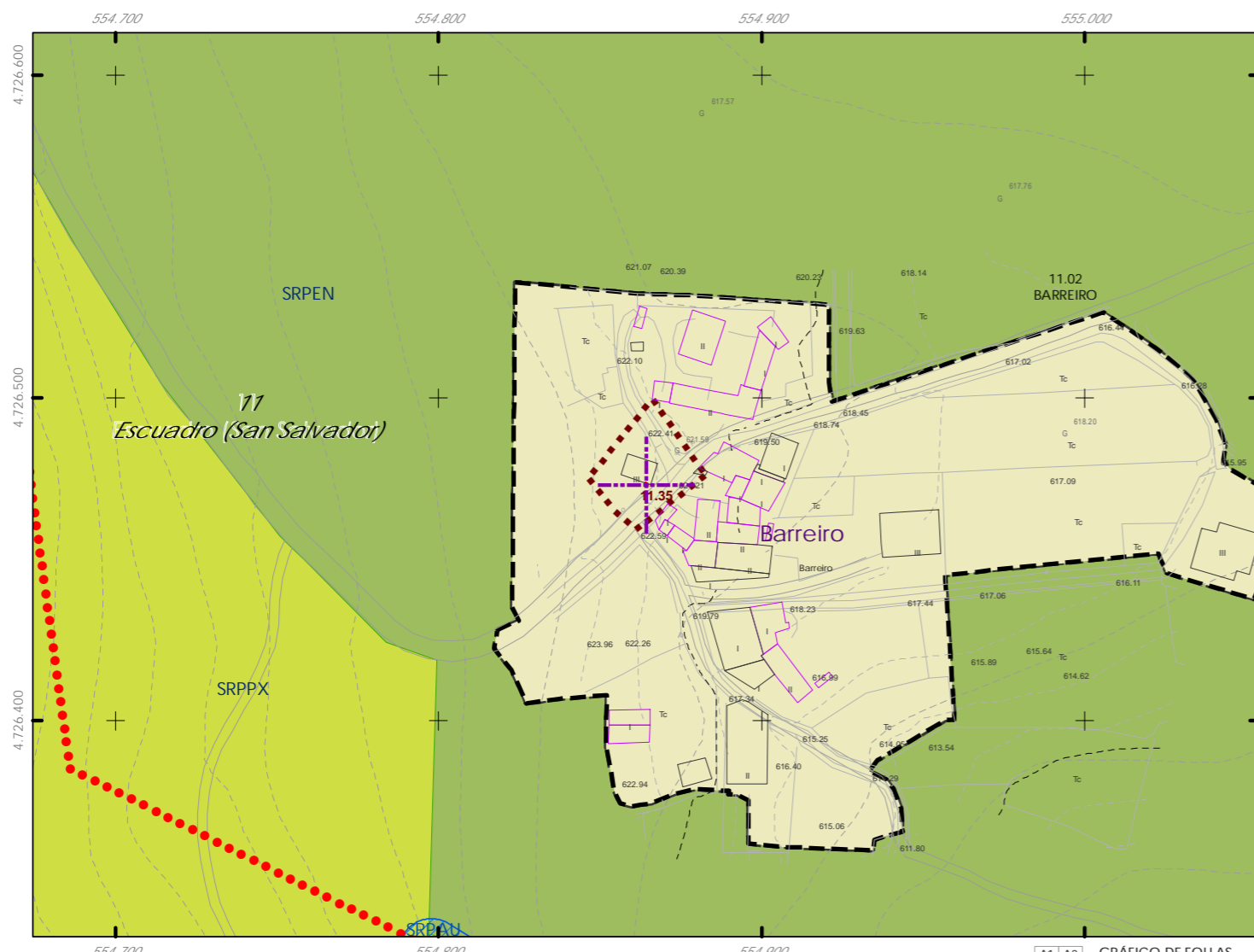
Fuente de datos / Fuente de datos:
- Elaboración propia / Concello de Silleda
- Elaboración propia / Concello de Silleda





Código do elemento: 11.35

Página 136 de 474



Denominación: Cruz en Barreiro
Localización: Barreiro
Parroquia: P. de Escudro (San Salvador)

Coordenadas UTM:
UTM X: 554989 / UTM Y: 4726690
Sistema de coordenadas:
Proyección: (U.T.M.) ETRS89 Zona 29W
epsg: 25829
Unidades: metros

Ordenanza ou norma de aplicación: Patrimonio cultural
Clasificación do ben: Catalogado
Nivel de protección do ben: Integral

Titularidade: Privada
Clasificación do solo: SNR
Uso actual: Relixioso

Obras permitidas:
As permitidas segundo o nivel de protección.
Determinacións para a súa conservación, rehabilitación, mellora ou recuperación:
Mellora e conservación do ben. Recuperación da contorna do mesmo.

Estado de conservación: Regular

Descrición do ben:
Sinxela cruz latina de pedra pegada a unha edificación do núcleo de Barreiro e asentada sobre unha basea en forma de prisma rectangular. Ámbito rural formado por prados, terreos de cultivo e edificacións illadas tanto tradicionais como de nova construción

CLASIFICACIÓN DO SOLO

- Delimitación de Solo Urbano
- SNR
- SRPI
- SUD
- SRPO
- SRPAU
- SRPPC
- SRPPX
- SRPEN
- SRPA
- SRPF

PATRIMONIO CULTURAL

- Patrimonio Cultural
- BIC
- Contorno de protección
- Patrimonio Arqueolóxico
- API - Área de Protección Integral
- CPX - Contorno de protección de Xacemento
- Vías culturais
- Camiño de Santiago
- Camiño Real
- Territorio Histórico

GRÁFICO DE FOLLAS

A1	A2	B1	B2	B3	B4	C1	C2	C3	C4	C5	C6	D1	D2	D3	D4	D5	D6	D7					
E1	E2	E3	E4	E5	E6	E7	F1	F2	F3	F4	F5	F6	F7	G1	G2	G3	G4	G5	G6	G7	G8		
H1	H2	H3	H4	H5	H6	H7	H8	I1	I2	I3	I4	I5	I6	I7	I8	J1	J2	J3	J4	J5	J6	J7	J8
K1	K2	K3	K4	K5	K6	K7	K8	L1	L2	L3	L4	L5	L6	L7	L8	M1	M2	M3	M4	M5	M6	M7	M8
N1	N2	N3	N4	N5	N6	N7	N8	O1	O2	O3	O4	O5	O6	O7	O8	P1	P2	P3	P4	P5	P6	P7	P8
Q1	Q2	Q3	Q4	Q5	Q6	Q7	Q8	R1	R2	R3	R4	R5	R6	R7	R8	S1	S2	S3	S4	S5	S6	S7	S8

REFERENCIAS AOS PLANOS DE ORDENACIÓN:
Plano SR: J2
Plano SNR: 054/193

Fuente de datos / Fuente de datos:
- Elaboración propia / Concello de Silleda
- Elaboración propia / Concello de Silleda





Código do elemento: 11.36

Página 137 de 474



Denominación: Cruceiro en A Penadauga
Localización: A Penadauga
Parroquia: P. de Escuadro (San Salvador)

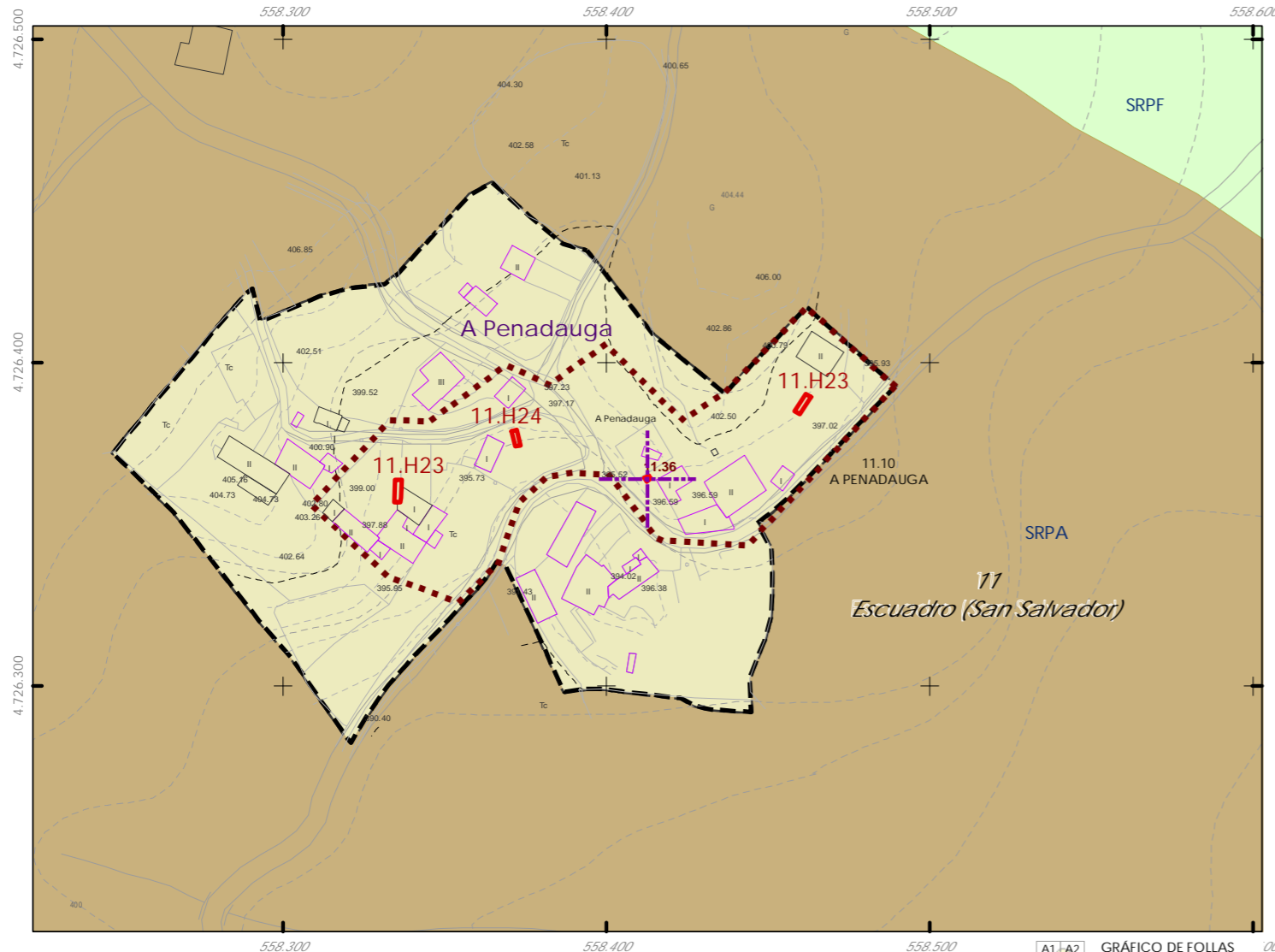
Coordenadas UTM:
UTM X: 558537 / UTM Y: 4726580
Sistema de coordenadas:
Proyección: (U.T.M.) ETRS89_Zona 29W
epsg: 25829
Unidades: metros

Ordenanza ou norma de aplicación: Patrimonio cultural
Clasificación do ben: Ben de Interese Cultural / BIC
Nivel de protección do ben: Integral
BIC en aplicación do Decreto 571/1963, e art. 92.1.a da lei 5/2016 (LPCG).
Obras permitidas: As permitidas segundo o nivel de protección.
Determinacións para a súa conservación, rehabilitación, mellora ou recuperación: Mellora e conservación do ben. Recuperación da contorna do mesmo.

Titularidade: Privada
Clasificación do solo: SNR
Uso actual: Relixioso

Estado de conservación: Regular

Descrición do ben: Cruceiro situado ao lado dunha vivenda tradicional e ao bordo da estrada da Deputación, dada a maleza que o rodea é imposible ver o tipo de plataforma o basea que o sostén. O fuste ten unha sección cuadrangular nos extremos mentres no seu tramo central ten forma octogonal. Capitel sinxelo e moldurado. Cruz latina de pedra de brazos florenzados, sen efixies nin elementos decorativos. Ámbito rural formado por prados, monte baixo arboredo e edificacións illadas tradicionais



CLASIFICACIÓN DO SOLO

- Delimitación de Solo Urbano
- SNR
- SRPI
- SUD
- SRPO
- SRPAU

PATRIMONIO CULTURAL

- Patrimonio Cultural
- BIC
- Contorno de protección
- Patrimonio Arqueolóxico
- API - Área de Protección Integral
- CPX - Contorno de protección de Xacemento
- Vías culturais
- Camiño de Santiago
- Camiño Real
- Territorio Histórico

GRÁFICO DE FOLLAS

A1	A2	B1	B2	B3	B4	C1	C2	C3	C4	C5	C6	D1	D2	D3	D4	D5	D6	D7	E1	E2	E3	E4	E5	E6	E7	F1	F2	F3	F4	F5	F6	F7	G1	G2	G3	G4	G5	G6	G7	G8	H1	H2	H3	H4	H5	H6	H7	H8	I1	I2	I3	I4	I5	I6	I7	I8	J1	J2	J3	J4	J5	J6	J7	J8	K1	K2	K3	K4	K5	K6	K7	K8	L1	L2	L3	L4	L5	L6	L7	L8	M1	M2	M3	M4	M5	M6	M7	M8	N1	N2	N3	N4	N5	N6	N7	N8	O1	O2	O3	O4	O5	O6	O7	O8	P1	P2	P3	P4	P5	P6	P7	P8	Q1	Q2	Q3	Q4	Q5	Q6	Q7	Q8	R1	R2	R3	R4	R5	R6	R7	R8	S1	S2	S3	S4	S5	S6	S7	S8
----	----	----	----	----	----	----	----	----	----	----	----	----	----	----	----	----	----	----	----	----	----	----	----	----	----	----	----	----	----	----	----	----	----	----	----	----	----	----	----	----	----	----	----	----	----	----	----	----	----	----	----	----	----	----	----	----	----	----	----	----	----	----	----	----	----	----	----	----	----	----	----	----	----	----	----	----	----	----	----	----	----	----	----	----	----	----	----	----	----	----	----	----	----	----	----	----	----	----	----	----	----	----	----	----	----	----	----	----	----	----	----	----	----	----	----	----	----	----	----	----	----	----	----	----	----	----	----	----	----	----	----	----	----	----	----	----

REFERENCIAS AOS PLANOS DE ORDENACIÓN:
Plano SR: J4
Plano SNR: 057/193

Fuente de datos / Fuente de datos:
- Elaboración propia / Concello de Silleda
- Elaboración propia / Concello de Silleda





Código do elemento: 11.37

Página 138 de 474

ESCALA 1:5.000
0 25 50 100 Metros

Denominación: Cruceiro da Casa do Vidal
Localización: Senra
Parroquia: P. de Escuadro (San Salvador)

Coordenadas UTM:
UTM X: 556107 / UTM Y: 4727680
Sistema de coordenadas:
Proyección: (U.T.M.) ETRS89_Zona 29N
epsg: 25829
Unidades: metros

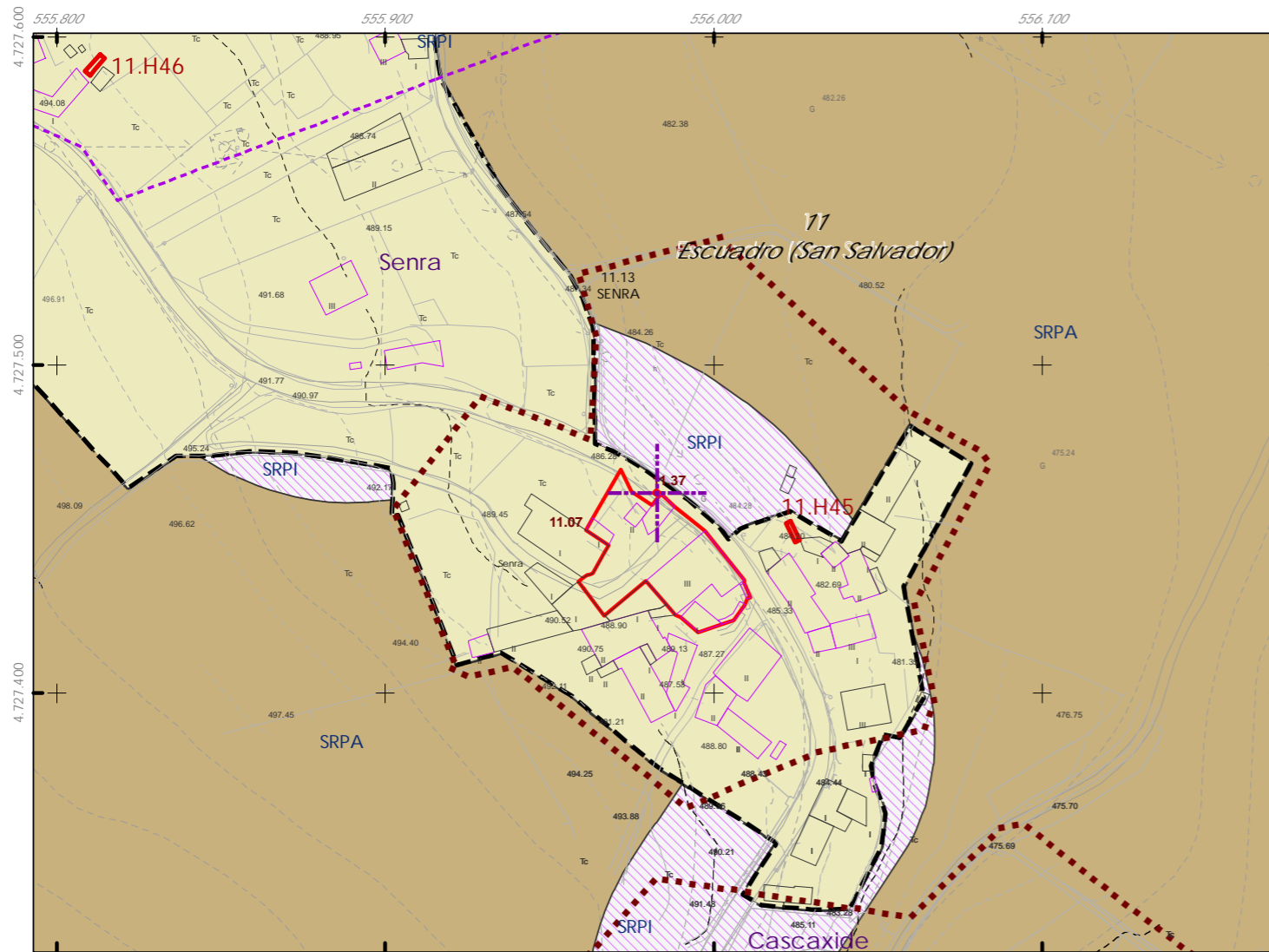
Ordenanza ou norma de aplicación: Patrimonio cultural
Clasificación do ben: Catalogado
Nivel de protección do ben: Integral

Titularidade: Privada
Clasificación do solo: SNR
Uso actual: Relixioso

Obras permitidas:
As permitidas segundo o nivel de protección.
Determinacións para a súa conservación, rehabilitación, mellora ou recuperación:
Mellora e conservación do ben.

Estado de conservación:
Bo

Descrición do ben:
Cruceiro sobre plataforma dunha bancada. Basea en forma de prisma cuadrangular. Fuste de sección cuadrangular octavado no tramo central. Capitel decorado con follas e moldura. Cruz latina de brazos moldurados coa imaxe de Cristo crucificado baixo cartela á fronte e dunha Virxe orante na parte posterior. Situado como é habitual, nas proximidades dun cruzamento de camiños. Ámbito rural formado por prados, terreos de cultivo e edificacións illadas tanto tradicionais como de nova construción



CLASIFICACIÓN DO SOLO

- Delimitación de Solo Urbano
- SNR
- SRPI
- SUD
- SRPO
- SRPAU

PATRIMONIO CULTURAL

- Patrimonio Cultural
- BIC
- Contorno de protección
- Patrimonio Arqueolóxico
- API - Área de Protección Integral
- CPX - Contorno de protección de Xacemento
- Vías culturais
- Camiño de Santiago
- Camiño Real
- Territorio Histórico

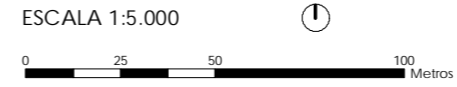
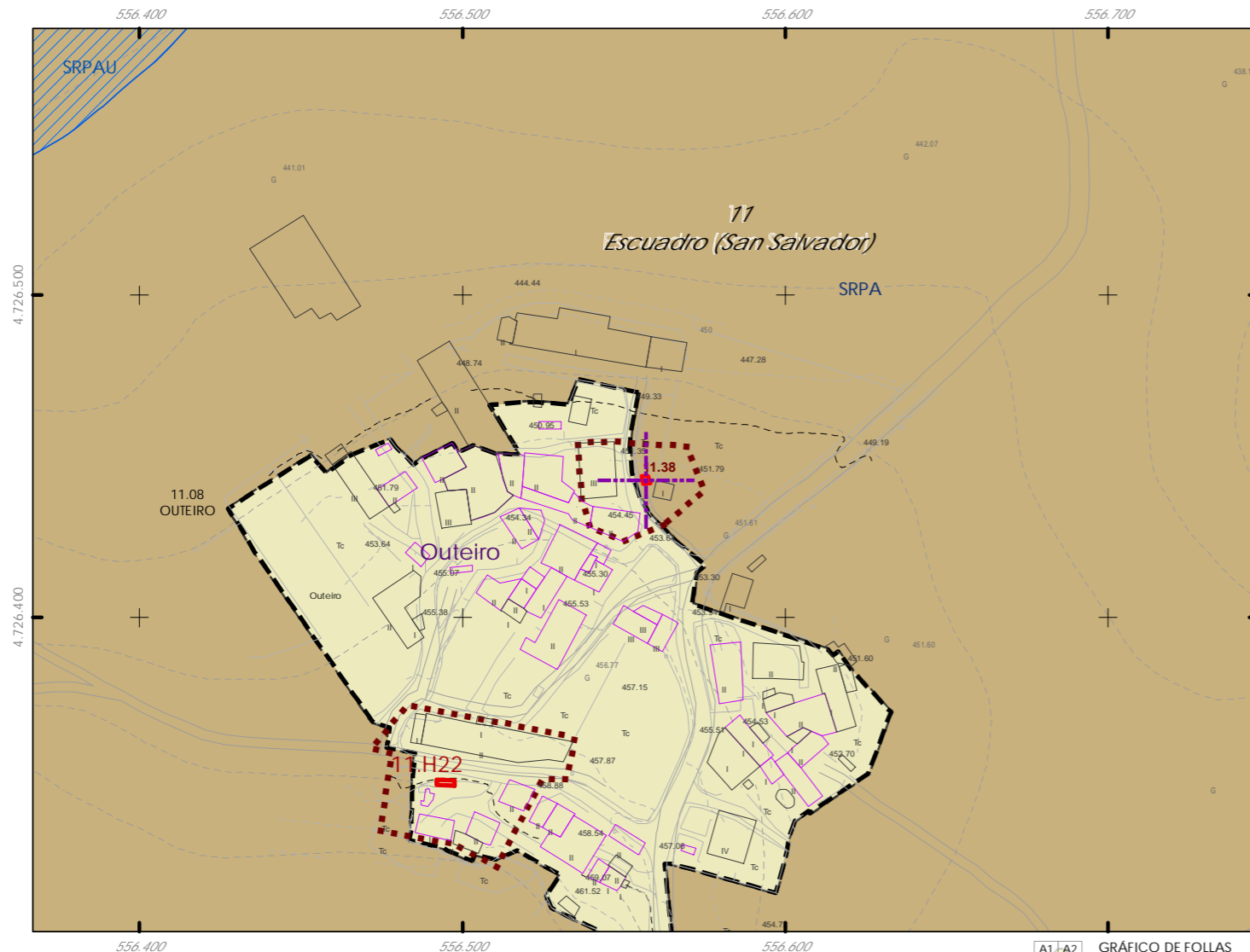
GRÁFICO DE FOLLAS

A1	A2	B1	B2	B3	B4	C1	C2	C3	C4	C5	C6				
D1	D2	D3	D4	D5	D6	D7	E1	E2	E3	E4	E5	E6	E7		
F1	F2	F3	F4	F5	F6	F7	G1	G2	G3	G4	G5	G6	G7	G8	
H1	H2	H3	H4	H5	H6	H7	H8	I1	I2	I3	I4	I5	I6	I7	I8
J1	J2	J3	J4	J5	J6	J7	J8	K1	K2	K3	K4	K5	K6	K7	K8
L1	L2	L3	L4	L5	L6	L7	L8	M1	M2	M3	M4	M5	M6	M7	M8
N1	N2	N3	N4	N5	N6	N7	N8	O1	O2	O3	O4	O5	O6	O7	O8
P1	P2	P3	P4	P5	P6	P7	P8	Q1	Q2	Q3	Q4	Q5	Q6	Q7	Q8
R1	R2	R3	R4	R5	R6	R7	R8	S1	S2	S3	S4	S5	S6	S7	S8

REFERENCIAS AOS PLANOS DE ORDENACIÓN:
Plano SR: 13
Plano SNR: 067/193

Fuente de datos / Fuente de datos:
- Elaboración propia / Concello de Silleda
- Elaboración propia / Concello de Silleda





Código do elemento: 11.38

Página 139 de 474

Denominación: Cruz en Outeiro
Localización: Outeiro
Parroquia: P. de Escuadro (San Salvador)

Coordenadas UTM:
UTM X: 556682 / UTM Y: 4726660
Sistema de coordenadas:
Proyección: (U.T.M.) ETRS89_Zona 29N
epsg: 25829
Unidades: metros

Ordenanza ou norma de aplicación: Patrimonio cultural
Clasificación do ben: Catalogado
Nivel de protección do ben: Integral

Titularidade: Privada
Clasificación do solo: SRPA
Uso actual: Relixioso

Obras permitidas:
As permitidas segundo o nivel de protección.
Determinacións para a súa conservación, rehabilitación, mellora ou recuperación:
Mellora e conservación do ben. Recuperación da contorna do mesmo.

Estado de conservación:
Bo

Descrición do ben:
Sinxela cruz de pedra asentada sobre un muro de cachotaría pertencente ao peche da vivenda e colocada nun cruzamento de camiños. Arestas superiores achaflanadas. Cruz gravada no interior. Presenta un dos brazos máis altos para gañar altura. Ámbito rural formado por prados, terreos de cultivo e edificacións illadas tanto tradicionais como de nova construción

CLASIFICACIÓN DO SOLO

- Delimitación de Solo Urbano
- SNR
- SRPI
- SUD
- SRPO
- SRPAU

PATRIMONIO CULTURAL

- SRPPC
- SRPPX
- SRPEN
- SRPA
- SRPF
- Patrimonio Cultural
- BIC
- Contorno de protección
- Patrimonio Arqueolóxico
- API - Área de Protección Integral
- CPX - Contorno de protección de Xacemento
- Vías culturais
- Camiño de Santiago
- Camiño Real
- Territorio Histórico

GRÁFICO DE FOLLAS

A1	A2	B1	B2	B3	B4	C1	C2	C3	C4	C5	C6				
D1	D2	D3	D4	D5	D6	D7	E1	E2	E3	E4	E5	E6	E7		
F1	F2	F3	F4	F5	F6	F7	G1	G2	G3	G4	G5	G6	G7	G8	
H1	H2	H3	H4	H5	H6	H7	H8	I1	I2	I3	I4	I5	I6	I7	I8
J1	J2	J3	J4	J5	J6	J7	J8	K1	K2	K3	K4	K5	K6	K7	K8
L1	L2	L3	L4	L5	L6	L7	L8	M1	M2	M3	M4	M5	M6	M7	M8
N1	N2	N3	N4	N5	N6	N7	N8	O1	O2	O3	O4	O5	O6	O7	O8
P1	P2	P3	P4	P5	P6	P7	P8	Q1	Q2	Q3	Q4	Q5	Q6	Q7	Q8
R1	R2	R3	R4	R5	R6	R7	R8	S1	S2	S3	S4	S5	S6	S7	S8

REFERENCIAS AOS PLANOS DE ORDENACIÓN:
Plano SR: J3
Plano SNR: 055/193

Fuente de datos / Fuente de datos:
- Elaboración propia / Concello de Silleda
- Elaboración propia / Concello de Silleda





Código do elemento: 12.01

Página 140 de 474

ESCALA 1:5.000
0 25 50 100 Metros

Denominación: Igrexa parroquial de San Martiño
Localización: San Martiño
Parroquia: P. de Fiestras (San Martiño)

Coordenadas UTM:
UTM X: 559556 / UTM Y: 4725930
Sistema de coordenadas:
Proyección: (U.T.M.) ETRS89_Zona 29W
epsg: 25829
Unidades: metros

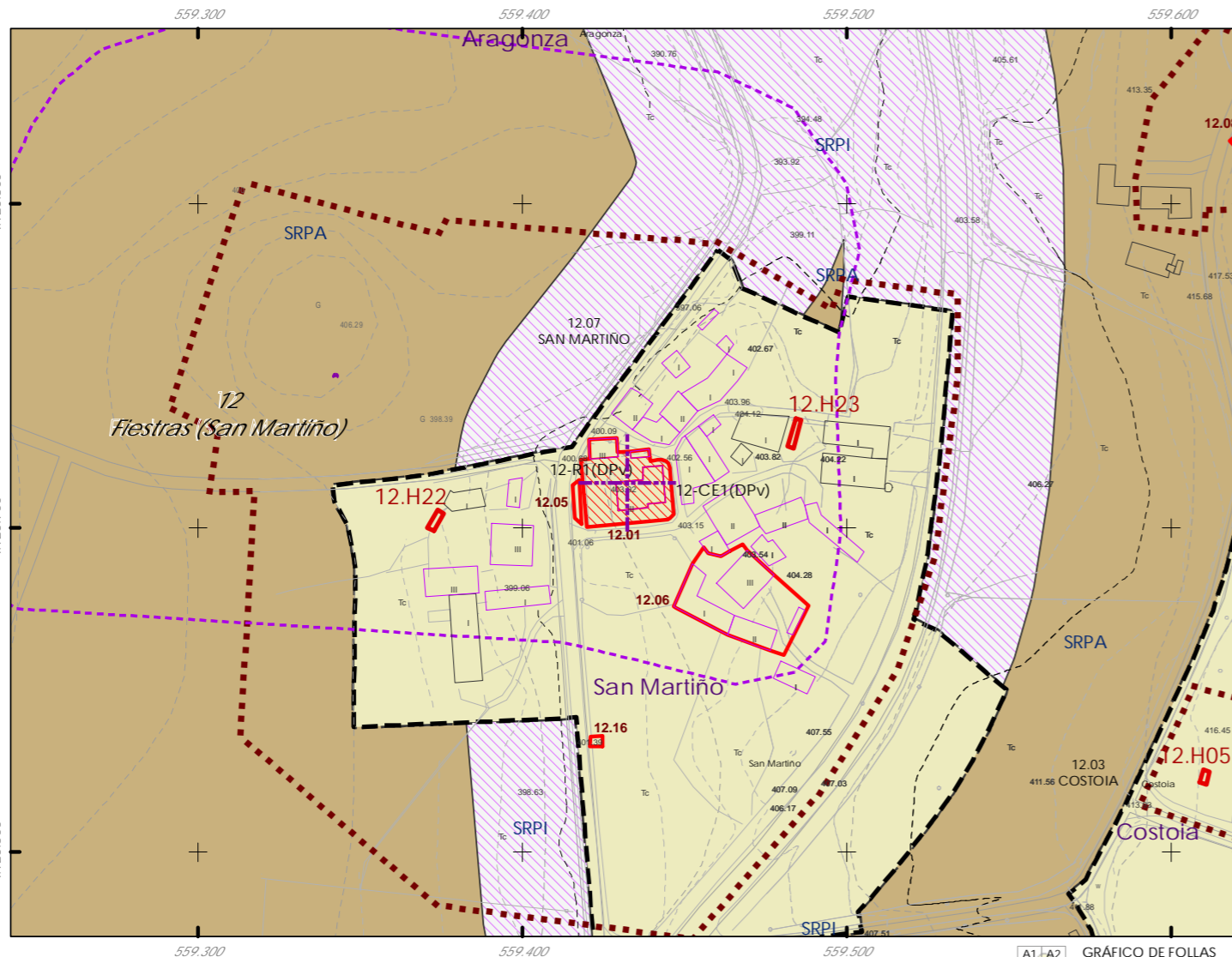
Ordenanza ou norma de aplicación: Patrimonio cultural
Clasificación do ben: Catalogado
Nivel de protección do ben: Integral

Titularidade: Privada
Clasificación do solo: SNR
Uso actual: Relixioso

Obras permitidas:
As permitidas segundo o nivel de protección.
Determinacións para a súa conservación, rehabilitación, mellora ou recuperación:
Mellora e conservación do ben.

Estado de conservación: Bo

Descrición do ben:
Edificación de planta rectangular, presbiterio da mesma forma ao que se pega no lado esquerdo a sacristía. Muros de cadeirado de granito. Cuberta a dúas augas con cubrición de tella curva. Portada principal alintelada con capiteis nos laterais, pequeno van sobre esta sobre o cal se sitúa unha cruz. Cornixa de pedra moldurada. Porta lateral en arco de medio punto, ao igual que a ventá da sacristía, esta con cuberta a tres augas. No tellado, modillóns de decoración variada e columna con capitel xónico. Seteira con arquivolta de Baquetón con escocias, gornición de axedrezado e columnas con capiteis de decoración zoomorfa e vexetal situada no alzado posterior. Espadana con dous ocos en arcos de medio punto e balconada. Ámbito formado por prados, terreos de cultivo e edificacións tradicionais e de nova construción



CLASIFICACIÓN DO SOLO

- Delimitación de Solo Urbano
- SNR
- SRPI
- SUD
- SRPO
- SRPAU

PATRIMONIO CULTURAL

- Patrimonio Cultural
- BIC
- Contorno de protección
- Patrimonio Arqueolóxico
- API - Área de Protección Integral
- CPX - Contorno de protección de Xacemento
- Vías culturais
- Camiño de Santiago
- Camiño Real
- Territorio Histórico

GRÁFICO DE FOLLAS

A1	A2	B1	B2	B3	B4	C1	C2	C3	C4	C5	C6				
D1	D2	D3	D4	D5	D6	D7	E1	E2	E3	E4	E5	E6	E7		
F1	F2	F3	F4	F5	F6	F7	G1	G2	G3	G4	G5	G6	G7	G8	
H1	H2	H3	H4	H5	H6	H7	H8	I1	I2	I3	I4	I5	I6	I7	I8
J1	J2	J3	J4	J5	J6	J7	J8	K1	K2	K3	K4	K5	K6	K7	K8
L1	L2	L3	L4	L5	L6	L7	L8	M1	M2	M3	M4	M5	M6	M7	M8
N1	N2	N3	N4	N5	N6	N7	N8	O1	O2	O3	O4	O5	O6	O7	O8
P1	P2	P3	P4	P5	P6	P7	P8	Q1	Q2	Q3	Q4	Q5	Q6	Q7	Q8
R1	R2	R3	R4	R5	R6	R7	R8	S1	S2	S3	S4	S5	S6	S7	S8

REFERENCIAS AOS PLANOS DE ORDENACIÓN:
Plano SR: K5
Plano SNR: 046/193

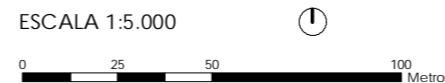
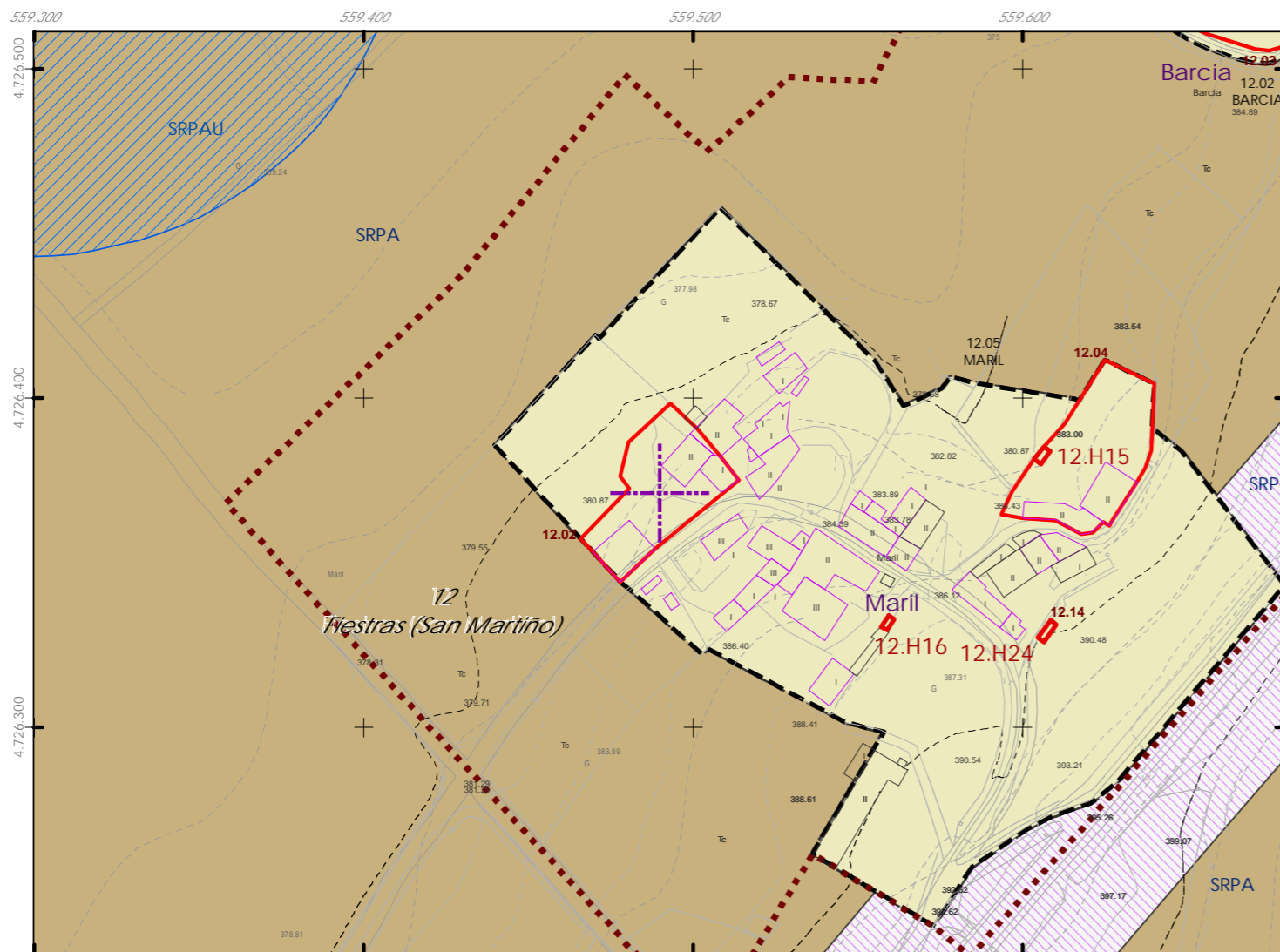
Fuente de datos / Fuente de datos:
- Elaboración propia / Concello de Silleda
- Elaboración propia / Concello de Silleda





Código do elemento: 12.02

Página 141 de 474



Denominación: Casa do Arco (Nº 9)
Localización: Maril
Parroquia: P. de Fiestras (San Martiño)

Coordenadas UTM:
UTM X: 559601 / UTM Y: 4726600
Sistema de coordenadas:
Proyección: (U.T.M.) ETRS89 Zona 29W
epsg: 25829
Unidades: metros

Ordenanza ou norma de aplicación: Patrimonio cultural
Clasificación do ben: Catalogado
Nivel de protección do ben: Estructural

Titularidade: Privada
Clasificación do solo: SNR
Uso actual: Residencial

Obras permitidas: As permitidas segundo o nivel de protección.
Determinacións para a súa conservación, rehabilitación, mellora ou recuperación: Mellora e conservación do ben.

Estado de conservación: Bo

Descrición do ben: Planta en L. e dúas alturas. Muros de cadeirado e cuberta a dúas augas con cubrición de tella cerámica curva. En planta baixa troneiras e outras Fiestras, algunhas con doselete. En planta alta, Fiestras rectangulares e galería con cuberta a dúas augas. Gran cheminea con molduras e acroterios. Cornixa en gola. A través da casa pasa un camiño por debaixo de dous arcos unidos por unha cuberta de madeira. Situada en Maril, bórdea da estrada local que atravesa o núcleo e próxima á estrada da Deputación. Ámbito rural formado por prados, terreos de cultivo, monte baixo, arboredo e edificacións illadas tanto tradicionais como de nova construción.

CLASIFICACIÓN DO SOLO

- Delimitación de Solo Urbano
- SNR
- SRPI
- SUD
- SRPO
- SRPAU
- SRPPC
- SRPPX
- SRPEN
- SRPA
- SRPF

PATRIMONIO CULTURAL

- Patrimonio Cultural
- BIC
- Contorno de protección
- Patrimonio Arqueolóxico
- API - Área de Protección Integral
- CPX - Contorno de protección de Xacemento
- Vías culturais
- Camiño de Santiago
- Camiño Real
- Territorio Histórico

GRÁFICO DE FOLLAS

A1	A2	B1	B2	B3	B4	C1	C2	C3	C4	C5	C6				
D1	D2	D3	D4	D5	D6	D7	E1	E2	E3	E4	E5	E6	E7		
F1	F2	F3	F4	F5	F6	F7	G1	G2	G3	G4	G5	G6	G7	G8	
H1	H2	H3	H4	H5	H6	H7	H8	I1	I2	I3	I4	I5	I6	I7	I8
J1	J2	J3	J4	J5	J6	J7	J8	K1	K2	K3	K4	K5	K6	K7	K8
L1	L2	L3	L4	L5	L6	L7	L8	M1	M2	M3	M4	M5	M6	M7	M8
N1	N2	N3	N4	N5	N6	N7	N8	O1	O2	O3	O4	O5	O6	O7	O8
P1	P2	P3	P4	P5	P6	P7	P8	Q1	Q2	Q3	Q4	Q5	Q6	Q7	Q8
R1	R2	R3	R4	R5	R6	R7	R8	S1	S2	S3	S4	S5	S6	S7	S8

REFERENCIAS AOS PLANOS DE ORDENACIÓN:
Plano SR: J5
Plano SNR: 058/193

Fuente de datos / Fuente de datos:
- Elaboración propia / Concello de Silleda
- Elaboración propia / Concello de Silleda





Código do elemento: 12.03

Página 142 de 474

ESCALA 1:5.000
0 25 50 100 Metros

Denominación:
Casa de Barcia
Localización: Barcia
Parroquia: P. de Fiestras (San Martiño)

Coordenadas UTM:
UTM X: 559795 / UTM Y: 4726750
Sistema de coordenadas:
Proyección: (U.T.M.) ETRS89 Zona 29W
epsg: 25829
Unidades: metros

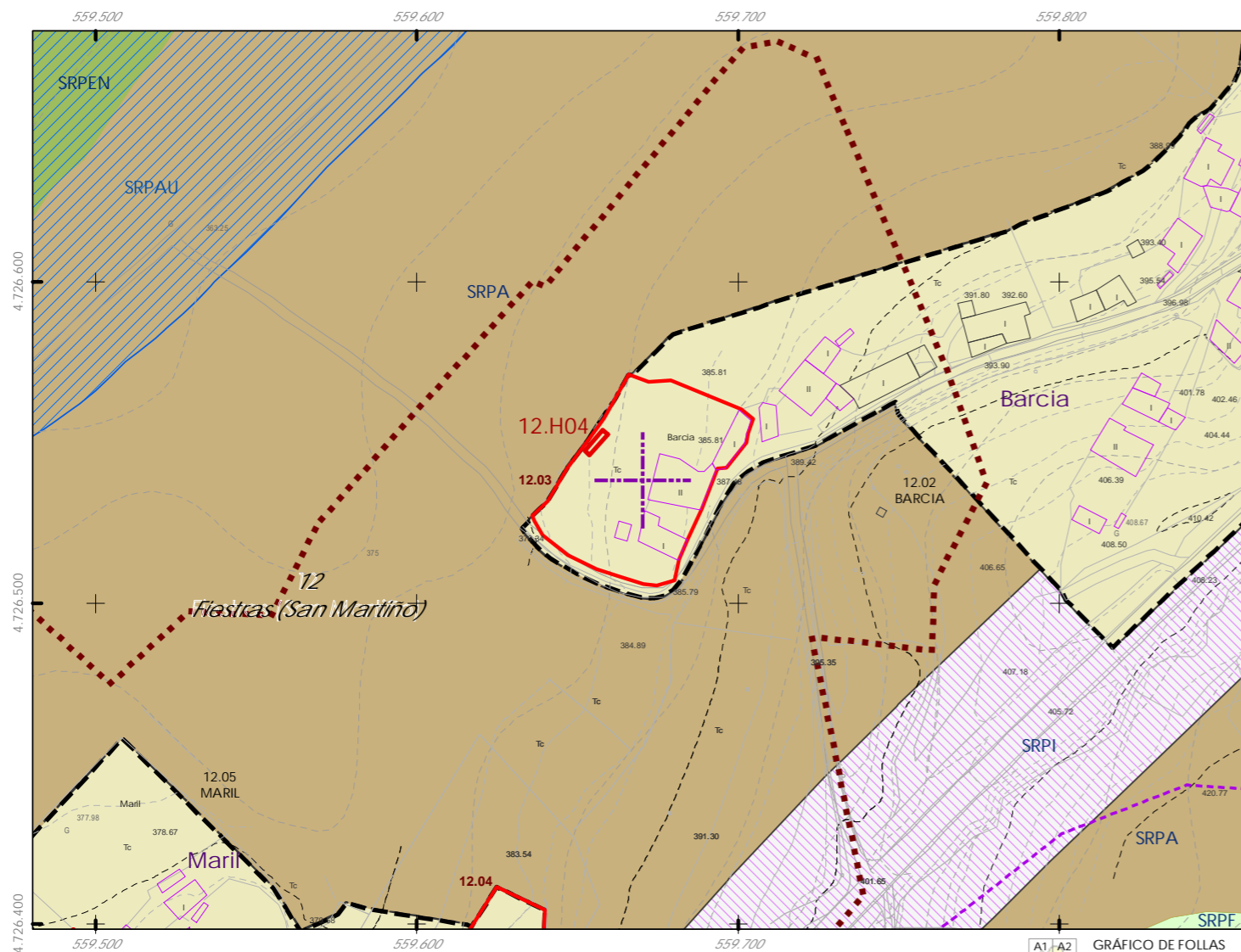
Ordenanza ou norma de aplicación:
Patrimonio cultural
Clasificación do ben:
Catalogado
Nivel de protección do ben:
Estrutural

Titularidade:
Privada
Clasificación do solo:
SNR
Uso actual:
Residencial

Obras permitidas:
As permitidas segundo o nivel de protección.
Determinacións para a súa conservación, rehabilitación, mellora ou recuperación:
Mellora e conservación do ben.

Estado de conservación:
Regular

Descrición do ben:
Edificación tradicional en planta baixa e planta alta. Muros exteriores de cadeirado, revestidos de morteiro en planta alta. Portas e fiestras alinteladas. Cuberta en tres augas formada por armazón de madeira e cubrición de tella curva. Carpintería de madeira en todos os seus vans e fiestras acristaladas con batente en catro corpos. Cerramento de parcela con muros de cachotaría con remate de pináculo en portón de entrada. Vivenda situada ao bordo dunha estrada local próxima a un cruzamento. Ambito rural formado por prados, terreos de cultivo e edificacións illadas tanto tradicionais como de nova construción



CLASIFICACIÓN DO SOLO

- Delimitación de Solo Urbano
- SNR
- SRPI
- SUD
- SRPO
- SRPAU

PATRIMONIO CULTURAL

- Patrimonio Cultural
- BIC
- Contorno de protección
- Patrimonio Arqueolóxico
- API - Área de Protección Integral
- CPX - Contorno de protección de Xacemento
- Vías culturais
- Camiño de Santiago
- Camiño Real
- Territorio Histórico

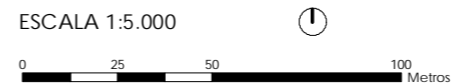
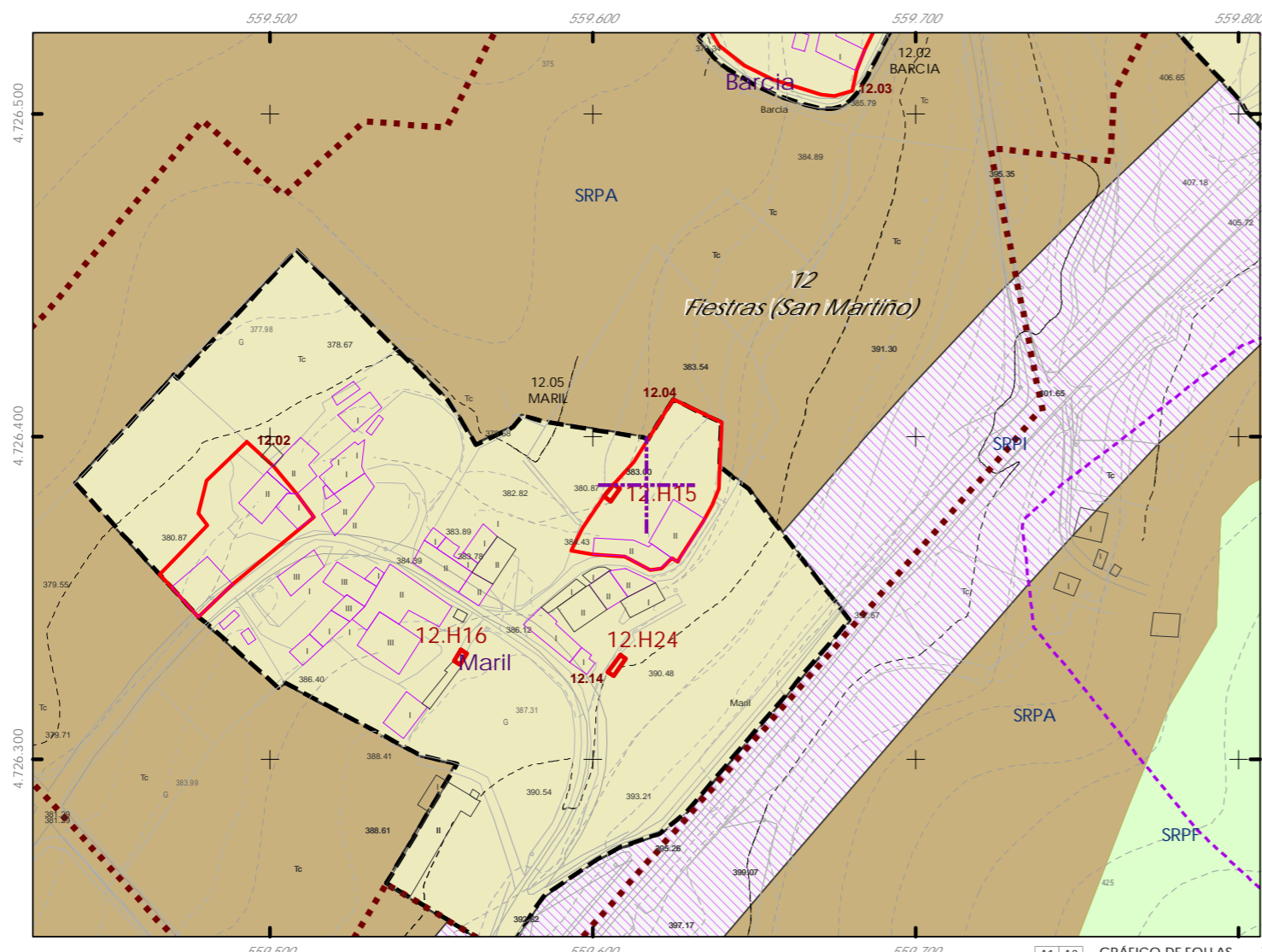
GRÁFICO DE FOLLAS

A1	A2	B1	B2	B3	B4	C1	C2	C3	C4	C5	C6	D1	D2	D3	D4	D5	D6	D7					
E1	E2	E3	E4	E5	E6	E7	F1	F2	F3	F4	F5	F6	F7	G1	G2	G3	G4	G5	G6	G7	G8		
H1	H2	H3	H4	H5	H6	H7	H8	I1	I2	I3	I4	I5	I6	I7	I8	J1	J2	J3	J4	J5	J6	J7	J8
K1	K2	K3	K4	K5	K6	K7	K8	L1	L2	L3	L4	L5	L6	L7	L8	M1	M2	M3	M4	M5	M6	M7	M8
N1	N2	N3	N4	N5	N6	N7	N8	O1	O2	O3	O4	O5	O6	O7	O8	P1	P2	P3	P4	P5	P6	P7	P8
Q1	Q2	Q3	Q4	Q5	Q6	Q7	Q8	R1	R2	R3	R4	R5	R6	R7	R8	S1	S2	S3	S4	S5	S6	S7	S8

REFERENCIAS AOS PLANOS DE ORDENACIÓN:
Plano SR: J5
Plano SNR: 058/193

Fuente de datos / Fuente de datos:
- Elaboración propia / Concello de Silleda
- Elaboración propia / Concello de Silleda





Código do elemento: 12.04

Página 143 de 474

Denominación:
Casa da Regueira (Nº 2)
Localización: Maril
Parroquia: P. de Fiestras (San Martiño)

Coordenadas UTM:
UTM X: 559745 / UTM Y: 4726600
Sistema de coordenadas:
Proyección: (U.T.M.) ETRS89 Zona 29W
epsg: 25829
Unidades: metros

Ordenanza ou norma de aplicación:
Patrimonio cultural
Clasificación do ben:
Catalogado
Nivel de protección do ben:
Estrutural

Titularidade:
Privada
Clasificación do solo:
SNR
Uso actual:
Residencial

Obras permitidas:
As permitidas segundo o nivel de protección.
Determinacións para a súa conservación, rehabilitación, mellora ou recuperación:
Mellora e conservación do ben.

Estado de conservación:
Bo

Descrición do ben:
Edificación de planta rectangular. Muros exteriores de cachotaria con elementos nobres de cadeirado en vans e cornixais. Cuberta a dúas augas formada por armazón de madeira e cubrición de tella cerámica curva. Fiestras alinteladas e rectangulares. Portón de acceso en cadeirado con inscrición no lintel e pináculos sobre este a xeito de ornamentación. Situada en Maril. Ámbito rural formado por prados, terreos de cultivo e edificacións illadas tanto tradicionais como de nova construción.

CLASIFICACIÓN DO SOLO

- Delimitación de Solo Urbano
- SNR
- SRPI
- SUD
- SRPO
- SRPAU

PATRIMONIO CULTURAL

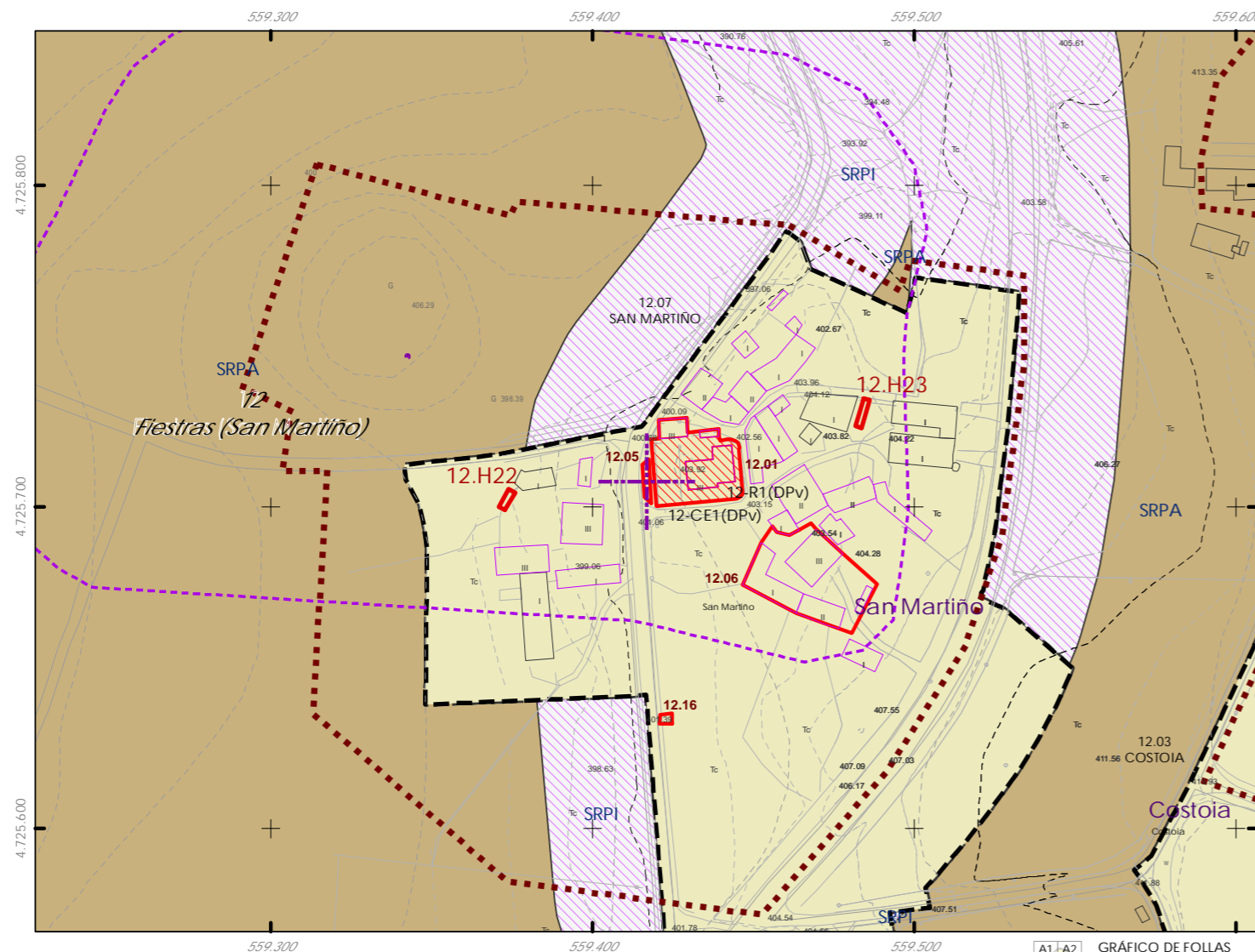
- Patrimonio Cultural
- BIC
- Contorno de protección
- Patrimonio Arqueolóxico
- API - Área de Protección Integral
- CPX - Contorno de protección de Xacemento
- Vías culturais
- Camiño de Santiago
- Camiño Real
- Territorio Histórico

GRÁFICO DE FOLLAS							
A1	A2	B1	B2	B3	B4	C1	C2
B1	B2	B3	B4	C1	C2	C3	C4
C1	C2	D1	D2	D3	D4	D5	D6
D1	D2	D3	D4	D5	D6	D7	D8
E1	E2	E3	E4	E5	E6	E7	E8
F1	F2	F3	F4	F5	F6	F7	F8
G1	G2	G3	G4	G5	G6	G7	G8
H1	H2	H3	H4	H5	H6	H7	H8
I1	I2	I3	I4	I5	I6	I7	I8
J1	J2	J3	J4	J5	J6	J7	J8
K1	K2	K3	K4	K5	K6	K7	K8
L1	L2	L3	L4	L5	L6	L7	L8
M1	M2	M3	M4	M5	M6	M7	M8
N1	N2	N3	N4	N5	N6	N7	N8
O1	O2	O3	O4	O5	O6	O7	O8
P1	P2	P3	P4	P5	P6	P7	P8
Q1	Q2	Q3	Q4	Q5	Q6	Q7	Q8
R1	R2	R3	R4	R5	R6	R7	R8
S1	S2	S3	S4	S5	S6	S7	S8


REFERENCIAS AOS PLANOS DE ORDENACIÓN:
Plano SR: J5
Plano SNR: 058/193

Fuente de datos / Fuente de datos:
- Elaboración propia / Concello de Silleda
- Elaboración propia / Concello de Silleda





ESCALA 1:5.000



Código do elemento: 12.05

Página 144 de 474

Denominación: Cruceiro da igrexa
Localización: San Martiño
Parroquia: P. de Fiestras (San Martiño)

Coordenadas UTM:
UTM X: 559542 / UTM Y: 4725920
Sistema de coordenadas:
Proyección: (U.T.M.) ETRS89_Zona 29W
epsg: 25829
Unidades: metros

Ordenanza ou norma de aplicación: Patrimonio cultural
Clasificación do ben: Ben de Interese Cultural / BIC
Nivel de protección do ben: Integral
BIC en aplicación do Decreto 571/1963, e art. 92.1.a da lei 5/2016 (LPCG).
Obras permitidas: As permitidas segundo o nivel de protección.
Determinacións para a súa conservación, rehabilitación, mellora ou recuperación: Mellora e conservación do ben.

Titularidade: Privada
Clasificación do solo: SNR
Uso actual: Relixioso

Estado de conservación: Bo

Descrición do ben: Cruceiro sobre basea en forma de prisma cuadrangular con arestas superiores achaflanadas. Fuste octavado a excepción da parte inferior, cuxa sección é cuadrangular. Capitel sinxelo cunha única moldura. Cruz sinxela de pedra coas arestas dos seus brazos molduradas coa imaxe de cristo crucificado baixo lenda nun dos seus lados e no reverso unha virxe orante con querubín aos seus pés. Encóntrase en San Martiño, diante da igrexa parroquial. Ámbito rural formado por prados, terreos de cultivo, monte baixo arboredo e edificacións illadas tradicionais e de nova construción.

CLASIFICACIÓN DO SOLO

- Delimitación de Solo Urbano
- SNR
- SRPI
- SUD
- SRPO
- SRPAU

PATRIMONIO CULTURAL

- Patrimonio Cultural
- BIC
- Contorno de protección
- Patrimonio Arqueolóxico
- API - Área de Protección Integral
- CPX - Contorno de protección de Xacemento
- Vías culturais
- Camiño de Santiago
- Camiño Real
- Territorio Histórico

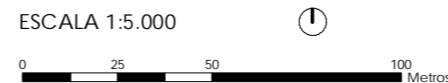
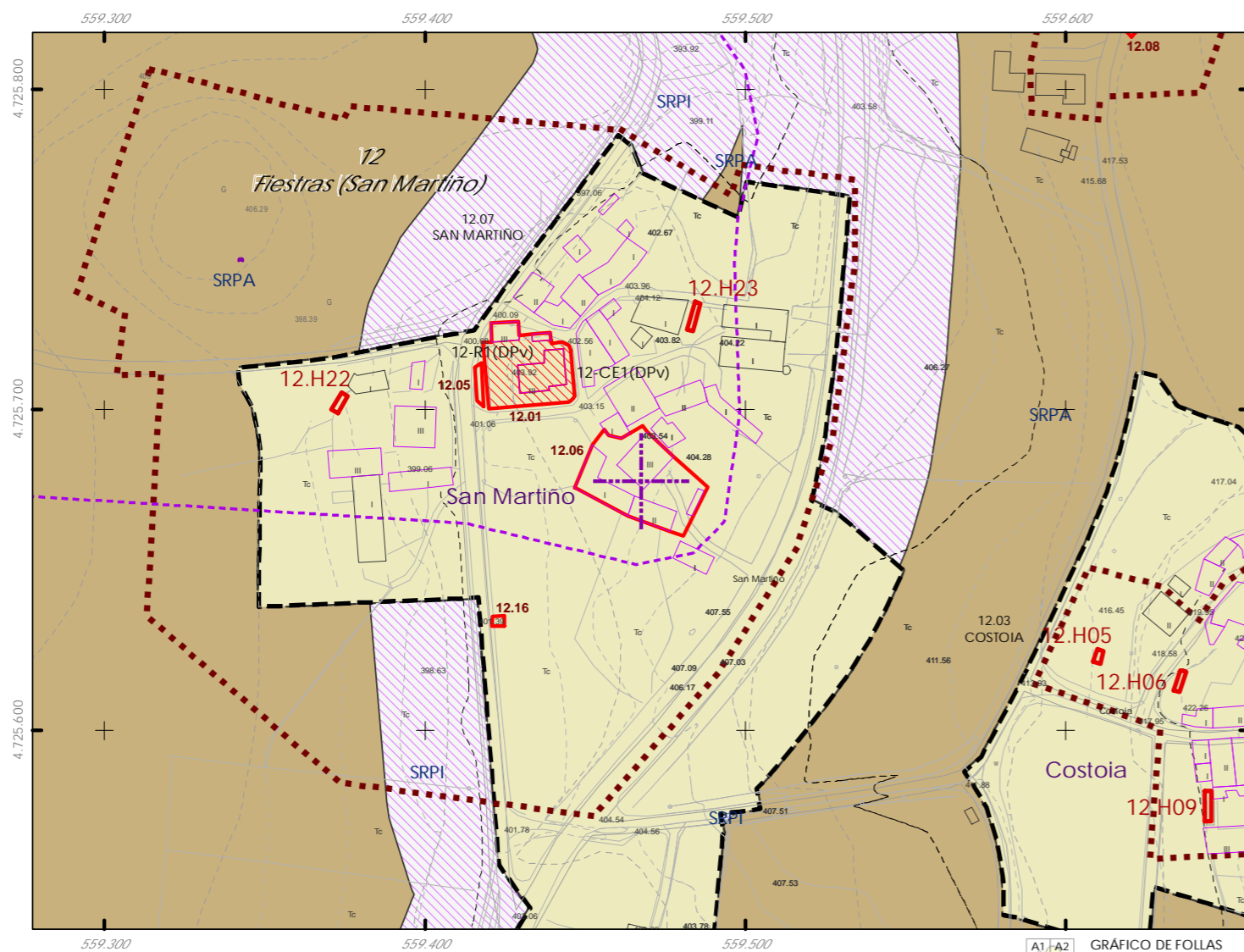
GRÁFICO DE FOLLAS

A1	A2	B1	B2	B3	B4	C1	C2	C3	C4	C5	C6				
D1	D2	D3	D4	D5	D6	D7	E1	E2	E3	E4	E5	E6	E7		
F1	F2	F3	F4	F5	F6	F7	G1	G2	G3	G4	G5	G6	G7	G8	
H1	H2	H3	H4	H5	H6	H7	H8	I1	I2	I3	I4	I5	I6	I7	I8
J1	J2	J3	J4	J5	J6	J7	J8	K1	K2	K3	K4	K5	K6	K7	K8
L1	L2	L3	L4	L5	L6	L7	L8	M1	M2	M3	M4	M5	M6	M7	M8
N1	N2	N3	N4	N5	N6	N7	N8	O1	O2	O3	O4	O5	O6	O7	O8
P1	P2	P3	P4	P5	P6	P7	P8	Q1	Q2	Q3	Q4	Q5	Q6	Q7	Q8
R1	R2	R3	R4	R5	R6	R7	R8	S1	S2	S3	S4	S5	S6	S7	S8

REFERENCIAS AOS PLANOS DE ORDENACIÓN:
Plano SR: K5
Plano SNR: 046/193

Fuente de datos / Fuente de datos:
- Elaboración propia / Concello de Silleda
- Elaboración propia / Concello de Silleda





Código do elemento: 12.06

Página 145 de 474

Denominación: Casa en San Martiño
Localización: San Martiño
Parroquia: P. de Fiestras (San Martiño)

Coordenadas UTM:
UTM X: 559592 / UTM Y: 4725890
Sistema de coordenadas:
Proyección: (U.T.M.) ETRS89 Zona 29W
epsg: 25829
Unidades: metros

Ordenanza ou norma de aplicación: Patrimonio cultural
Clasificación do ben: Catalogado
Nivel de protección do ben: Estructural

Titularidade: Privada
Clasificación do solo: SNR
Uso actual: Residencial

Obras permitidas: As permitidas segundo o nivel de protección.
Determinacións para a súa conservación, rehabilitación, mellora ou recuperación: Mellora e conservación do ben.

Estado de conservación: Bo

Descrición do ben: Edificación de planta rectangular. Muros exteriores de cadeirado. Cuberta a dúas augas formada por armazón de madeira e cubrición de tella cerámica curva. Fiestras alinteladas e rectangulares. Cheminea de cachotaría con remates en acroterios nos seus vértices. Portón de acceso en cadeirado con pináculos e cruz sobre o lintel a xeito de ornamentación e ao lado deste unha porta peonil, ambas as dúas alinteladas. Situada en San Martiño. Ámbito rural formado por prados, terreos de cultivo e edificacións illadas tanto tradicionais como de nova construción.

CLASIFICACIÓN DO SOLO

- Delimitación de Solo Urbano
- SNR
- SRPI
- SUD
- SRPO
- SRPAU

PATRIMONIO CULTURAL

- SRPPC
- SRPPX
- SRPEN
- SRPA
- SRPF
- Patrimonio Cultural
- BIC
- Contorno de protección
- Patrimonio Arqueolóxico
- API - Área de Protección Integral
- CPX - Contorno de protección de Xacemento
- Vías culturais
- Camiño de Santiago
- Camiño Real
- Territorio Histórico

GRÁFICO DE FOLLAS

A1	A2	B1	B2	B3	B4	C1	C2	C3	C4	C5	C6				
D1	D2	D3	D4	D5	D6	D7	E1	E2	E3	E4	E5	E6	E7		
F1	F2	F3	F4	F5	F6	F7	G1	G2	G3	G4	G5	G6	G7	G8	
H1	H2	H3	H4	H5	H6	H7	H8	I1	I2	I3	I4	I5	I6	I7	I8
J1	J2	J3	J4	J5	J6	J7	J8	K1	K2	K3	K4	K5	K6	K7	K8
L1	L2	L3	L4	L5	L6	L7	L8	M1	M2	M3	M4	M5	M6	M7	M8
N1	N2	N3	N4	N5	N6	N7	N8	O1	O2	O3	O4	O5	O6	O7	O8
P1	P2	P3	P4	P5	P6	P7	P8	Q1	Q2	Q3	Q4	Q5	Q6	Q7	Q8
R1	R2	R3	R4	R5	R6	R7	R8	S1	S2	S3	S4	S5	S6	S7	S8

REFERENCIAS AOS PLANOS DE ORDENACIÓN:
Plano SR: K5
Plano SNR: 046/193

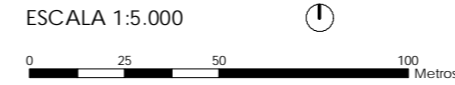
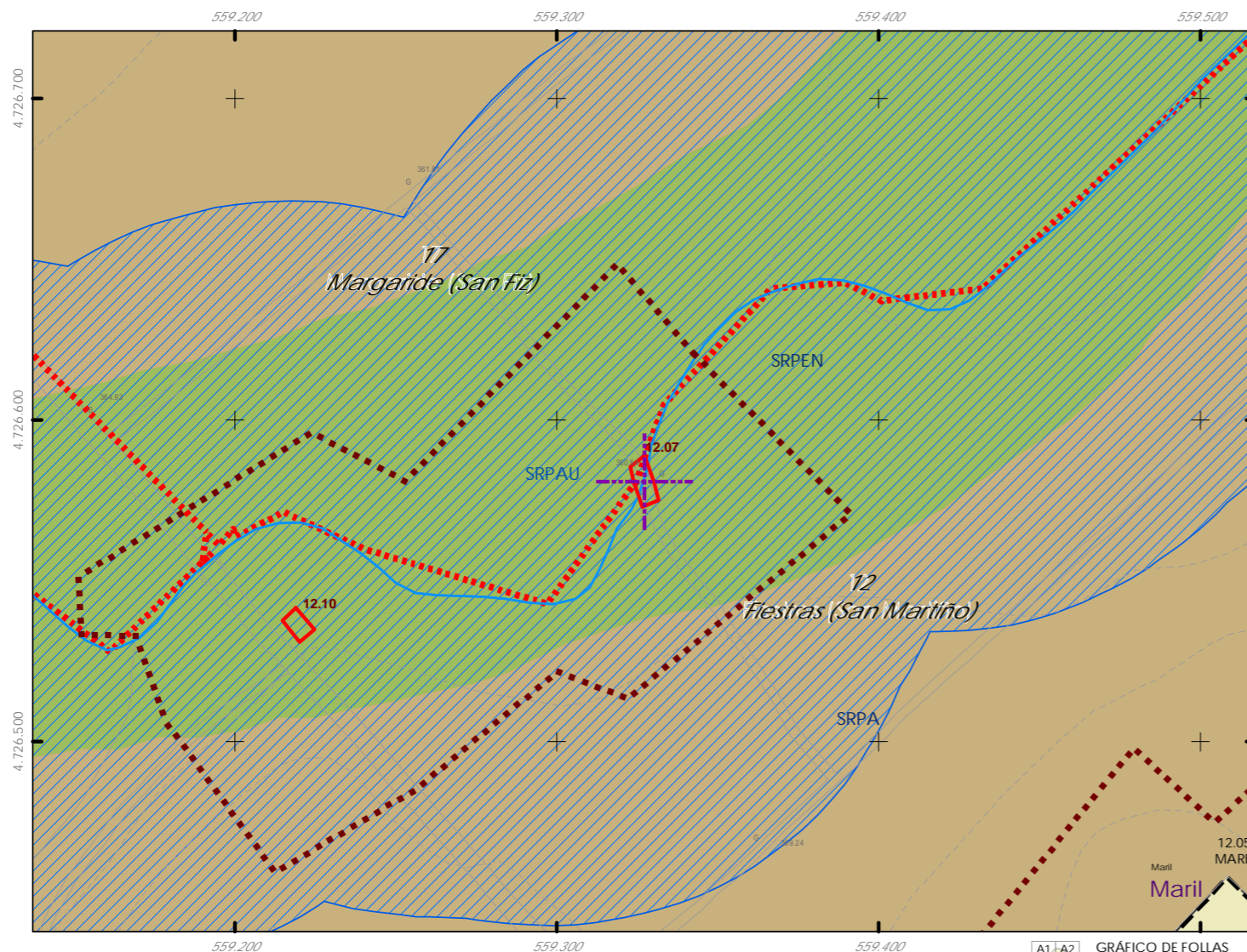
Fuente de datos / Fuente de datos:
- Elaboración propia / Concello de Silleda
- Elaboración propia / Concello de Silleda





Código do elemento: 12.07

Página 146 de 474



Denominación: Ponte en Maril
Localización: Maril
Parroquia: P. de Fiestras (San Martiño)

Coordenadas UTM:
UTM X: 559452 / UTM Y: 4726800
Sistema de coordenadas:
Proyección: (U.T.M.) ETRS89 Zona 29W
epsg: 25829
Unidades: metros

Ordenanza ou norma de aplicación: Patrimonio cultural
Clasificación do ben: Catalogado
Nivel de protección do ben: Estructural

Titularidade: Pública
Clasificación do solo: SRPAU, SRPEN
Uso actual: Infraestruturas

Obras permitidas: As permitidas segundo o nivel de protección.
Determinacións para a súa conservación, rehabilitación, mellora ou recuperación: Mellora e conservación do ben. Recuperación da contorna do mesmo.

Estado de conservación: Malo

Descrición do ben: Ponte situada sobre o Río Toxa e nas inmediacións dunha estrada da deputación e de Maril. Aínda que actualmente se encontra en desuso, antigamente era usado como ponte peonil. Situado nunha paraxe formada por prados, terreos de cultivo e arboredo de ribeira.

CLASIFICACIÓN DO SOLO

- Delimitación de Solo Urbano
- SNR
- SRPI
- SUD
- SRPO
- SRPAU

PATRIMONIO CULTURAL

- Patrimonio Cultural
- BIC
- Contorno de protección
- Patrimonio Arqueolóxico
- API - Área de Protección Integral
- CPX - Contorno de protección de Xacemento
- Vías culturais
- Camiño de Santiago
- Camiño Real
- Territorio Histórico

GRÁFICO DE FOLLAS

A1	A2	B1	B2	B3	B4	C1	C2	C3	C4	C5	C6				
D1	D2	D3	D4	D5	D6	D7	E1	E2	E3	E4	E5	E6	E7		
F1	F2	F3	F4	F5	F6	F7	G1	G2	G3	G4	G5	G6	G7	G8	
H1	H2	H3	H4	H5	H6	H7	H8	I1	I2	I3	I4	I5	I6	I7	I8
J1	J2	J3	J4	J5	J6	J7	J8	K1	K2	K3	K4	K5	K6	K7	K8
L1	L2	L3	L4	L5	L6	L7	L8	M1	M2	M3	M4	M5	M6	M7	M8
N1	N2	N3	N4	N5	N6	N7	N8	O1	O2	O3	O4	O5	O6	O7	O8
P1	P2	P3	P4	P5	P6	P7	P8	Q1	Q2	Q3	Q4	Q5	Q6	Q7	Q8
R1	R2	R3	R4	R5	R6	R7	R8	S1	S2	S3	S4	S5	S6	S7	S8

REFERENCIAS AOS PLANOS DE ORDENACIÓN:
Plano SR: J5
Plano SNR: 058/193

Fuente de datos / Fuente de datos:
- Elaboración propia / Concello de Silleda
- Elaboración propia / Concello de Silleda






Código do elemento: 12.08

Página 147 de 474

ESCALA 1:5.000



Denominación:
Fonte en Merín
Localización: Merín
Parroquia: P. de Fiestras (San Martiño)

Coordenadas UTM:
UTM X: 559746 / UTM Y: 4726040
Sistema de coordenadas:
Proyección: (U.T.M.) ETRS89 Zona 29W
epsg: 25829
Unidades: metros

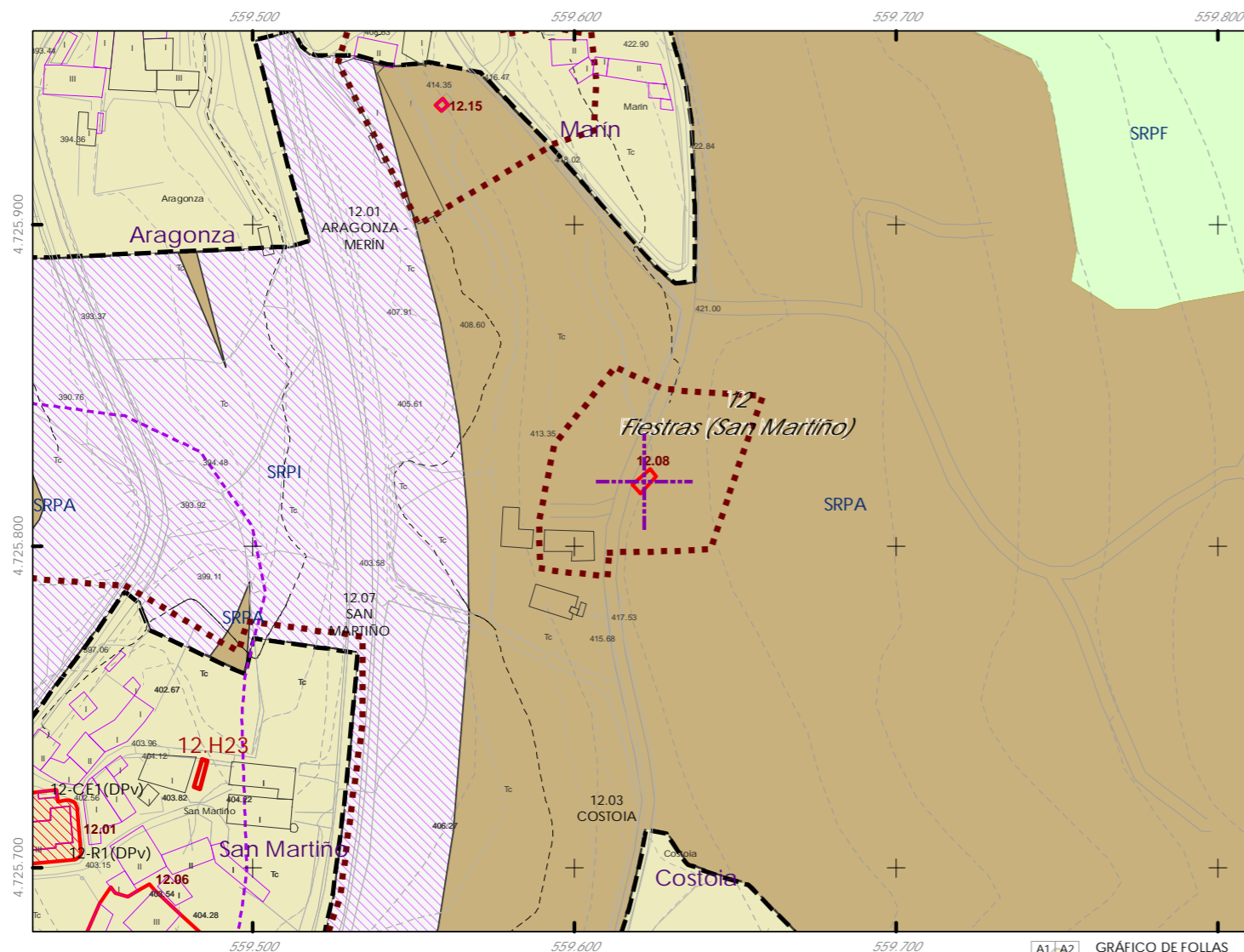
Ordenanza ou norma de aplicación:
Patrimonio cultural
Clasificación do ben:
Catalogado
Nivel de protección do ben:
Estrutural

Titularidade:
Pública
Clasificación do solo:
SRPA
Uso actual:
Fonte

Obras permitidas:
As permitidas segundo o nivel de protección.
Determinacións para a súa conservación, rehabilitación, mellora ou recuperación:
Mellora e conservación do ben. Recuperación da contorna do mesmo.

Estado de conservación:
Regular

Descrición do ben:
Sinxela construción que aproveita a abundancia de auga para o abastecemento e consumo humano. Fonte de carácter comunal. Pertence ao grupo de fontes de cano. Consta dun muro de cadeirado que a encabeza e dun cano lixeiramente inclinado, aínda que dado que hai tres ocas, probablemente antes fosen tres. O cano conduce a auga ao exterior procedente da boca da mina. A auga é vertida nunha pila formada por unha única lousa de pedra labrada. A fonte non conta con Pousadoiros. Está situada ao bordo da estrada municipal que une os núcleos de "Merín" e "Costoia". Ámbito rural formado por prados, terreos de cultivo e edificacións illadas tradicionais"



CLASIFICACIÓN DO SOLO

- Delimitación de Solo Urbano
- SNR
- SRPI
- SUD
- SRPO
- SRPAU
- SRPPC
- SRPPX
- SRPEN
- SRPA
- SRPF

PATRIMONIO CULTURAL

- Patrimonio Cultural
- BIC
- Contorno de protección
- Patrimonio Arqueolóxico
- API - Área de Protección Integral
- CPX - Contorno de protección de Xacemento
- Vías culturais
- Camiño de Santiago
- Camiño Real
- Territorio Histórico

GRÁFICO DE FOLLAS

A1	A2	B1	B2	B3	B4	C1	C2	C3	C4	C5	C6				
D1	D2	D3	D4	D5	D6	D7	E1	E2	E3	E4	E5	E6	E7		
F1	F2	F3	F4	F5	F6	F7	G1	G2	G3	G4	G5	G6	G7	G8	
H1	H2	H3	H4	H5	H6	H7	H8	I1	I2	I3	I4	I5	I6	I7	I8
J1	J2	J3	J4	J5	J6	J7	J8	K1	K2	K3	K4	K5	K6	K7	K8
L1	L2	L3	L4	L5	L6	L7	L8	M1	M2	M3	M4	M5	M6	M7	M8
N1	N2	N3	N4	N5	N6	N7	N8	O1	O2	O3	O4	O5	O6	O7	O8
P1	P2	P3	P4	P5	P6	P7	P8	Q1	Q2	Q3	Q4	Q5	Q6	Q7	Q8
R1	R2	R3	R4	R5	R6	R7	R8	S1	S2	S3	S4	S5	S6	S7	S8

REFERENCIAS AOS PLANOS DE ORDENACIÓN:
Plano SR: K5
Plano SNR: 046/193

Fonte de datos / Fuente de datos:
- Elaboración propia / Concello de Silleda
- Elaboración propia / Concello de Silleda






Código do elemento: 12.09

Página 148 de 474

ESCALA 1:5.000



Denominación:
Lavadoiro en Fiestras
Localización: Fiestras
Parroquia: P. de Fiestras (San Martiño)

Coordenadas UTM:
UTM X: 559397 / UTM Y: 4725250

Sistema de coordenadas:
Proyección: (U.T.M.) ETRS89 Zona 29W
epsg: 25829
Unidades: metros

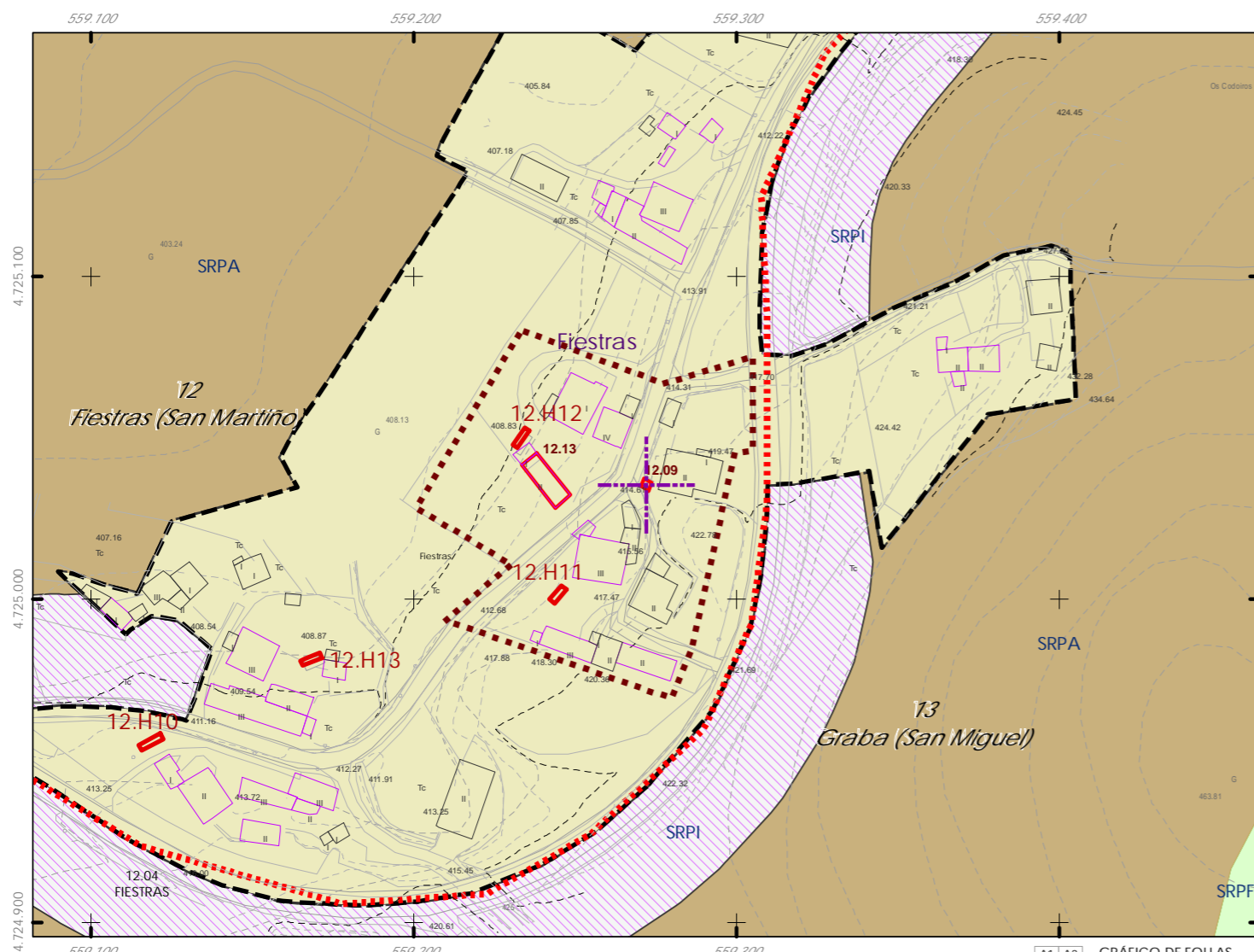
Ordenanza ou norma de aplicación:
Patrimonio cultural
Clasificación do ben:
Catalogado
Nivel de protección do ben:
Estrutural

Titularidade:
Pública
Clasificación do solo:
SNR
Uso actual:
Lavadoiro

Obras permitidas:
As permitidas segundo o nivel de protección.
Determinacións para a súa conservación, rehabilitación, mellora ou recuperación:
Recuperación do ben acorde ao seu nivel de protección. Rematar a cuberta do ben con tella. Recuperación da contorna do mesmo.

Estado de conservación:
Bo

Descrición do ben:
Construción utilizada para o lavado da roupa. Consiste nunha gran pia feita de pedra de forma rectangular e coroadada nunha das súas paredes por lousas inclinadas e ben pulidas para facilitar o lavado. Encóntrase pegado a unha edificación con cerramento de cachotaría na parte traseira e cuberto por un tellado a unha auga formado por armazón de madeira e cubrición de placas de fibrocemento. Situado ao bordo da estrada municipal que dá acceso ao núcleo e próximo a un grupo de edificacións. Ámbito formado por prados, terreos de cultivo e edificacións illadas tanto tradicionais como de nova construción



CLASIFICACIÓN DO SOLO

- Delimitación de Solo Urbano
- SNR
- SRPI
- SUD
- SRPO
- SRPAU

PATRIMONIO CULTURAL

- SRPPC
- SRPPX
- SRPEN
- SRPA
- SRPF
- Patrimonio Cultural
- BIC
- Contorno de protección
- Patrimonio Arqueolóxico
- API - Área de Protección Integral
- CPX - Contorno de protección de Xacemento
- Vías culturais
- Camiño de Santiago
- Camiño Real
- Territorio Histórico

A1	A2	GRÁFICO DE FOLLAS					
B1	B2	B3	B4	C5	C6		
C1	C2	C3	C4	D5	D6	D7	
D1	D2	D3	D4	E5	E6	E7	
E1	E2	E3	E4	F5	F6	F7	
F1	F2	F3	F4	G5	G6	G7	
G1	G2	G3	G4	H5	H6	H7	
H1	H2	H3	H4	I5	I6	I7	
I1	I2	I3	I4	J5	J6	J7	
J1	J2	J3	J4	K5	K6	K7	
K1	K2	K3	K4	L5	L6	L7	
L1	L2	L3	L4	M5	M6	M7	
M1	M2	M3	M4	N5	N6	N7	
N1	N2	N3	N4	O5	O6	O7	
O1	O2	O3	O4	P5	P6	P7	
P1	P2	P3	P4	Q5	Q6	Q7	
Q1	Q2	Q3	Q4	R5	R6	R7	
R1	R2	R3	R4	S5	S6	S7	
S1	S2	S3	S4				

REFERENCIAS AOS PLANOS DE ORDENACIÓN:
Plano SR: K5
Plano SNR: 040/193

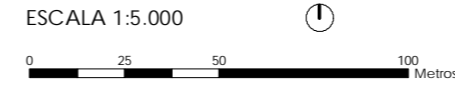
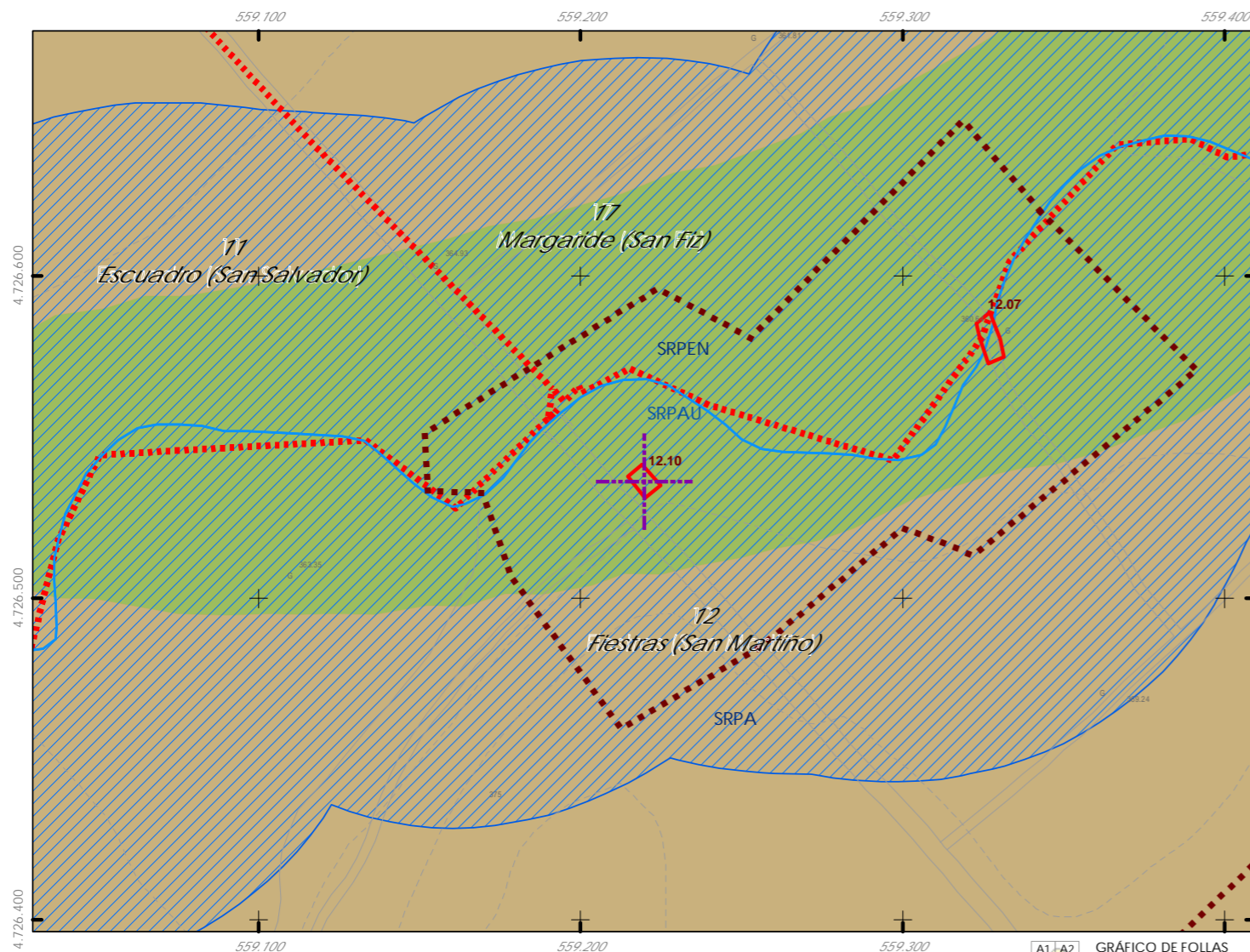
Fuente de datos / Fuente de datos:
- Elaboración propia / Concello de Silleda
- Elaboración propia / Concello de Silleda





Código do elemento: 12.10

Página 149 de 474



Denominación: Muiño en Maril 1
Localización: Maril
Parroquia: P. de Fiestras (San Martiño)

Coordenadas UTM:
UTM X: 559344 / UTM Y: 4726750
Sistema de coordenadas:
Proyección: (U.T.M.) ETRS89_Zona 29W
epsg: 25829
Unidades: metros

Ordenanza ou norma de aplicación: Patrimonio cultural
Clasificación do ben: Catalogado
Nivel de protección do ben: Estructural

Titularidade: Privada
Clasificación do solo: SRPAU, SRPEN
Uso actual: Sen uso

Obras permitidas:
As permitidas segundo o nivel de protección.
Determinacións para a súa conservación, rehabilitación, mellora ou recuperación:
Recuperación do ben acorde ao seu nivel de protección. Rematar a cuberta do ben con tella. Recuperación da contorna do mesmo.

Estado de conservación: Malo

Descrición do ben:
Muiño de canle con sistema para almacenar a auga para mover a moa. Este tipo é de presenza constante en case toda corrente de auga, agás naqueles de moi escaso caudal estival. Lovada e canle construídos en pedra. Edificación de planta rectangular. Muros de cachotaría con elementos nobres de cadeirado en perímetro do oco principal. Cuberta a dúas augas con estrutura de madeira e cubrición de tella cerámica curva, esta prolóngase sobre a porta. Porta de acceso alintelada e con "Pousadoiro". Actualmente está en desuso, impacta a vexetación que o cobre. Situado ao bordo do "Rio Toxa" nun fermoso ámbito formado por prados, terreos de cultivo e arboredo de ribeira.

CLASIFICACIÓN DO SOLO

- Delimitación de Solo Urbano
- SNR
- SRPI
- SUD
- SRPO
- SRPAU

PATRIMONIO CULTURAL

- SRPPC
- SRPPX
- SRPEN
- SRPA
- SRPF
- Patrimonio Cultural
- BIC
- Contorno de protección
- Patrimonio Arqueolóxico
- API - Área de Protección Integral
- CPX - Contorno de protección de Xacemento
- Vías culturais
- Camiño de Santiago
- Camiño Real
- Territorio Histórico

GRÁFICO DE FOLLAS

A1	A2	B1	B2	B3	B4	C1	C2	C3	C4	C5	C6	D1	D2	D3	D4	D5	D6	D7	E1	E2	E3	E4	E5	E6	E7	F1	F2	F3	F4	F5	F6	F7	G1	G2	G3	G4	G5	G6	G7	G8	H1	H2	H3	H4	H5	H6	H7	H8	I1	I2	I3	I4	I5	I6	I7	I8	J1	J2	J3	J4	J5	J6	J7	J8	K1	K2	K3	K4	K5	K6	K7	K8	L1	L2	L3	L4	L5	L6	L7	L8	M1	M2	M3	M4	M5	M6	M7	M8	N1	N2	N3	N4	N5	N6	N7	N8	O1	O2	O3	O4	O5	O6	O7	O8	P1	P2	P3	P4	P5	P6	P7	P8	Q1	Q2	Q3	Q4	Q5	Q6	Q7	Q8	R1	R2	R3	R4	R5	R6	R7	R8	S1	S2	S3	S4	S5	S6	S7	S8
----	----	----	----	----	----	----	----	----	----	----	----	----	----	----	----	----	----	----	----	----	----	----	----	----	----	----	----	----	----	----	----	----	----	----	----	----	----	----	----	----	----	----	----	----	----	----	----	----	----	----	----	----	----	----	----	----	----	----	----	----	----	----	----	----	----	----	----	----	----	----	----	----	----	----	----	----	----	----	----	----	----	----	----	----	----	----	----	----	----	----	----	----	----	----	----	----	----	----	----	----	----	----	----	----	----	----	----	----	----	----	----	----	----	----	----	----	----	----	----	----	----	----	----	----	----	----	----	----	----	----	----	----	----	----	----	----

REFERENCIAS AOS PLANOS DE ORDENACIÓN:
Plano SR: J5
Plano SNR: -

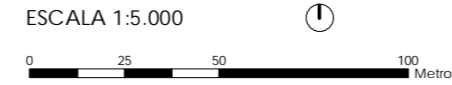
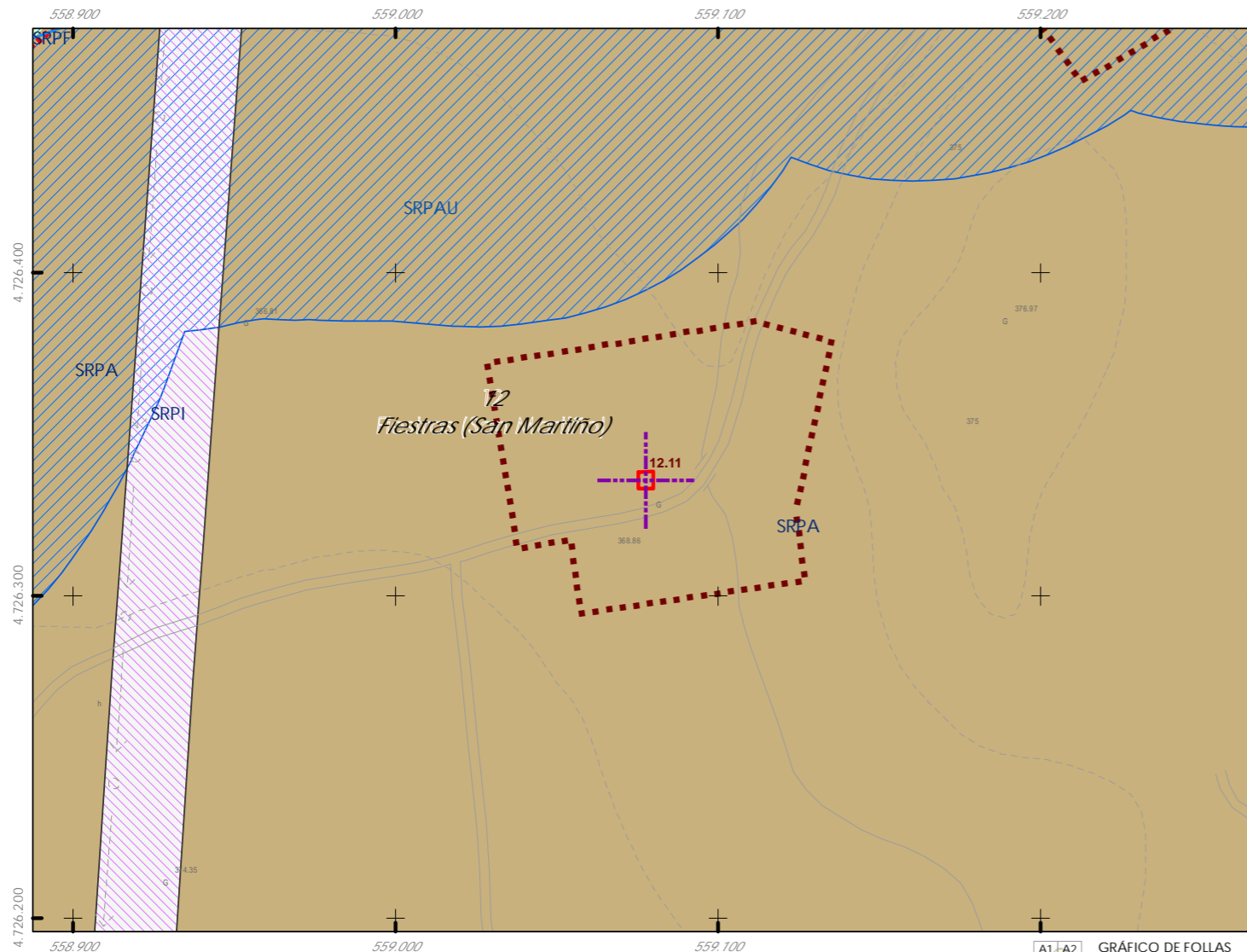
Fuente de datos / Fuente de datos:
- Elaboración propia / Concello de Silleda
- Elaboración propia / Concello de Silleda





Código do elemento: 12.11

Página 150 de 474



Denominación: Muíño en Maril 2
Localización: Maril
Parroquia: P. de Fiestras (San Martiño)

Coordenadas UTM:
UTM X: 559202 / UTM Y: 4726550
Sistema de coordenadas:
Proyección: (U.T.M.) ETRS89_Zona 29W
epsg: 25829
Unidades: metros

Ordenanza ou norma de aplicación: Patrimonio cultural
Clasificación do ben: Catalogado
Nivel de protección do ben: Estructural

Titularidade: Privada
Clasificación do solo: SRPA
Uso actual: Muíño

Obras permitidas:
As permitidas segundo o nivel de protección.
Determinacións para a súa conservación, rehabilitación, mellora ou recuperación:
Mellora e conservación do ben. Recuperación da contorna do mesmo.

Estado de conservación:
Bo

Descrición do ben:
Muíño de canle con sistema para almacenar a auga para mover a moa. Este tipo é de presenza constante en case toda corrente de auga, agás naqueles de moi escaso caudal estival. Lovada e canle construídos en pedra. Edificación de planta rectangular. Muros de cachotaría con elementos nobres de cadeirado en perímetro do oco principal. Cuberta a dúas augas con estrutura de madeira e cubrición de tella cerámica curva. Porta de acceso alintelada, con "Pousadoiro" e unha pequena ventá á dereita. Situado ao bordo dun afluente do "Rio Escuadro", nun fermoso ámbito formado por prados e arboredo de ribeira.

CLASIFICACIÓN DO SOLO

- Delimitación de Solo Urbano
- SNR
- SRPI
- SUD
- SRPO
- SRPAU

PATRIMONIO CULTURAL

- Patrimonio Cultural
- BIC
- Contorno de protección
- Patrimonio Arqueolóxico
- API - Área de Protección Integral
- CPX - Contorno de protección de Xacemento
- Vías culturais
- Camiño de Santiago
- Camiño Real
- Territorio Histórico

GRÁFICO DE FOLLAS

A1	A2	B1	B2	B3	B4	C1	C2	C3	C4	C5	C6				
D1	D2	D3	D4	D5	D6	D7	E1	E2	E3	E4	E5	E6	E7		
F1	F2	F3	F4	F5	F6	F7	G1	G2	G3	G4	G5	G6	G7	G8	
H1	H2	H3	H4	H5	H6	H7	H8	I1	I2	I3	I4	I5	I6	I7	I8
J1	J2	J3	J4	J5	J6	J7	J8	K1	K2	K3	K4	K5	K6	K7	K8
L1	L2	L3	L4	L5	L6	L7	L8	M1	M2	M3	M4	M5	M6	M7	M8
N1	N2	N3	N4	N5	N6	N7	N8	O1	O2	O3	O4	O5	O6	O7	O8
P1	P2	P3	P4	P5	P6	P7	P8	Q1	Q2	Q3	Q4	Q5	Q6	Q7	Q8
R1	R2	R3	R4	R5	R6	R7	R8	S1	S2	S3	S4	S5	S6	S7	S8

REFERENCIAS AOS PLANOS DE ORDENACIÓN:
Plano SR: J5
Plano SNR: -

Fuente de datos / Fuente de datos:
- Elaboración propia / Concello de Silleda
- Elaboración propia / Concello de Silleda





Código do elemento: 12.12

Página 151 de 474

ESCALA 1:5.000
0 25 50 100 Metros

Denominación: Muíño en Recemil
Localización: Recemil
Parroquia: P. de Fiestras (San Martiño)

Coordenadas UTM:
UTM X: 559192 / UTM Y: 4725560
Sistema de coordenadas:
Proyección: (U.T.M.) ETRS89_Zona 29N
epsg: 25829
Unidades: metros

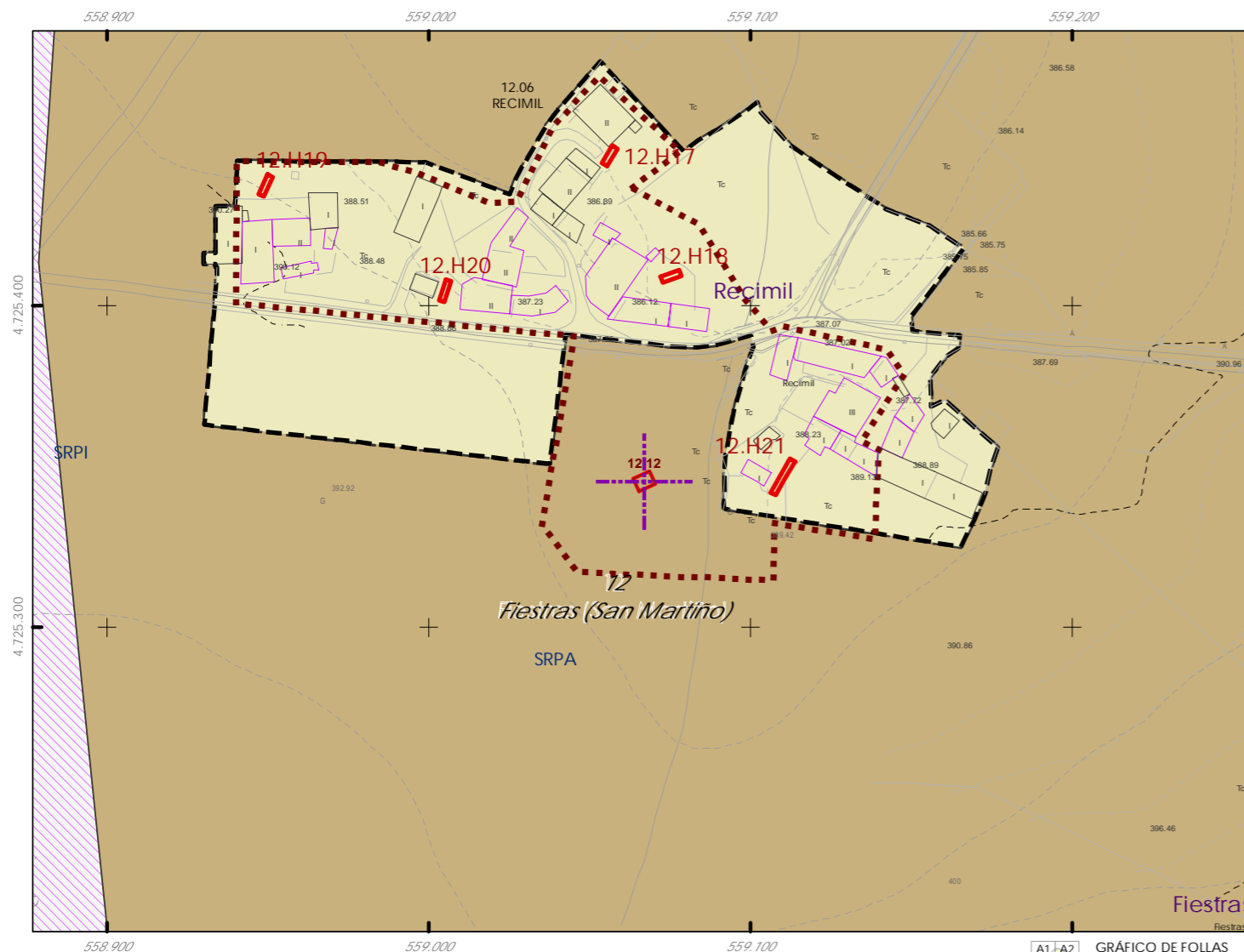
Ordenanza ou norma de aplicación: Patrimonio cultural
Clasificación do ben: Catalogado
Nivel de protección do ben: Estructural

Titularidade: Privada
Clasificación do solo: SRPA
Uso actual: Muíño

Obras permitidas:
As permitidas segundo o nivel de protección.
Determinacións para a súa conservación, rehabilitación, mellora ou recuperación:
Mellora e conservación do ben. Recuperación da contorna do mesmo.

Estado de conservación: Regular

Descrición do ben:
Edificación de planta rectangular. Muros exteriores de cachotaría en alzado principal e de perpiaños de pedra en lateral. Cuberta a dúas augas con estrutura de madeira e cubrición de tella cerámica curva. Porta de acceso alintelada e sen Pousadoiro. Situado ao bordo dun afluente do "Río Escudro", nun ámbito formado por prados, monte e arboredo de ribeira.



CLASIFICACIÓN DO SOLO

- Delimitación de Solo Urbano
- SNR
- SRPI
- SUD
- SRPO
- SRPAU

PATRIMONIO CULTURAL

- Patrimonio Cultural
- BIC
- Contorno de protección
- Patrimonio Arqueolóxico
- API - Área de Protección Integral
- CPX - Contorno de protección de Xacemento
- Vías culturais
- Camiño de Santiago
- Camiño Real
- Territorio Histórico

GRÁFICO DE FOLLAS

A1	A2	B1	B2	B3	B4	C1	C2	C3	C4	C5	C6				
D1	D2	D3	D4	D5	D6	D7	E1	E2	E3	E4	E5	E6	E7		
F1	F2	F3	F4	F5	F6	F7	G1	G2	G3	G4	G5	G6	G7	G8	
H1	H2	H3	H4	H5	H6	H7	H8	I1	I2	I3	I4	I5	I6	I7	I8
J1	J2	J3	J4	J5	J6	J7	J8	K1	K2	K3	K4	K5	K6	K7	K8
L1	L2	L3	L4	L5	L6	L7	L8	M1	M2	M3	M4	M5	M6	M7	M8
N1	N2	N3	N4	N5	N6	N7	N8	O1	O2	O3	O4	O5	O6	O7	O8
P1	P2	P3	P4	P5	P6	P7	P8	Q1	Q2	Q3	Q4	Q5	Q6	Q7	Q8
R1	R2	R3	R4	R5	R6	R7	R8	S1	S2	S3	S4	S5	S6	S7	S8

REFERENCIAS AOS PLANOS DE ORDENACIÓN:
Plano SR: K5
Plano SNR: 045/193

Fuente de datos / Fuente de datos:
- Elaboración propia / Concello de Silleda
- Elaboración propia / Concello de Silleda





Código do elemento: 12.13

Página 152 de 474



Denominación: **Palleira en Fiestras**
Localización: Fiestras
Parroquia: P. de Fiestras (San Martiño)

Coordenadas UTM:
UTM X: 559366 / UTM Y: 4725250
Sistema de coordenadas:
Proyección: (U.T.M.) ETRS89_Zona 29N
epsg: 25829
Unidades: metros

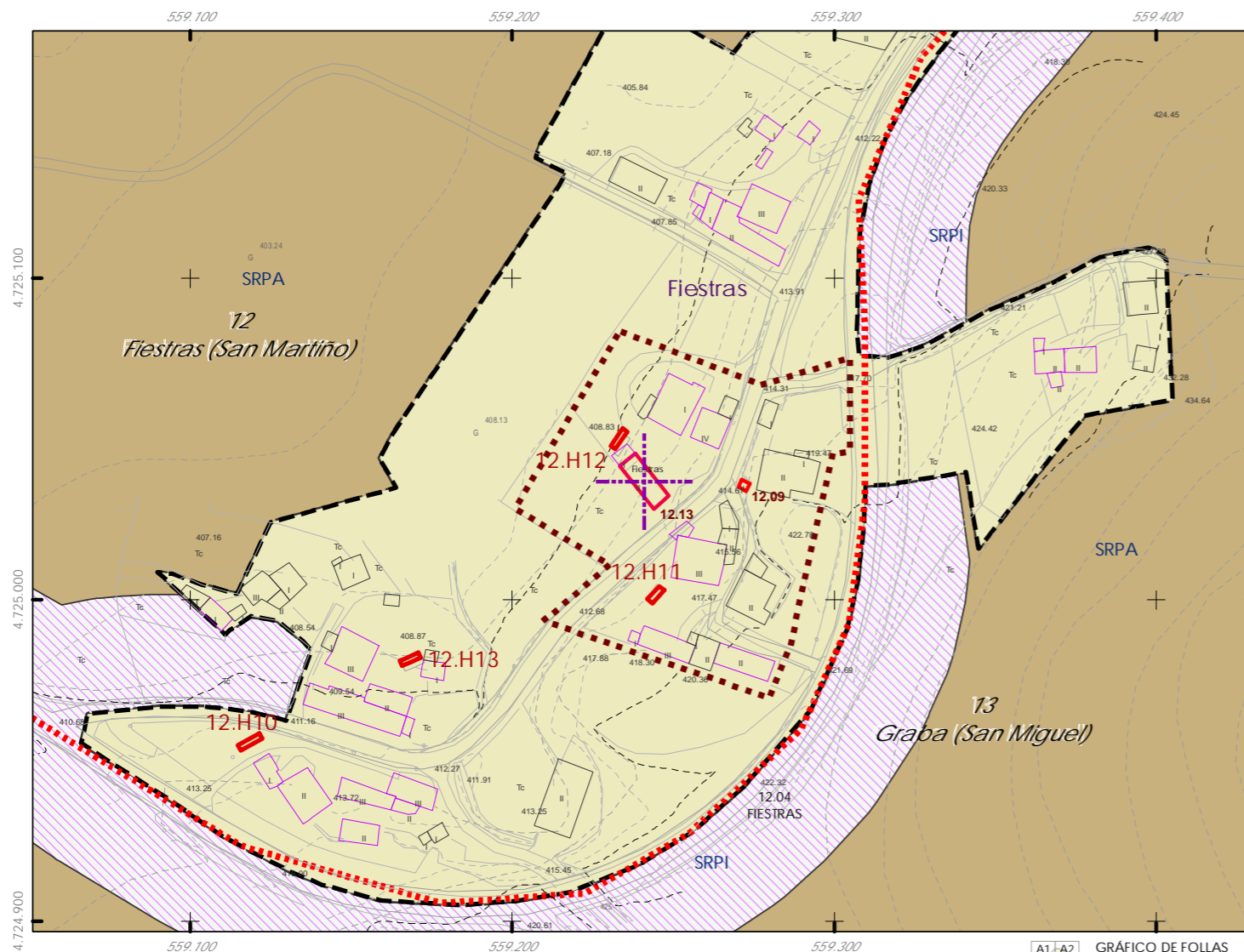
Ordenanza ou norma de aplicación:
Patrimonio cultural
Clasificación do ben:
Catalogado
Nivel de protección do ben:
Estrutural

Titularidade:
Privada
Clasificación do solo:
SNR
Uso actual:
Agropecuario

Obras permitidas:
As permitidas segundo o nivel de protección.
Determinacións para a súa conservación, rehabilitación, mellora ou recuperación:
Mellora e conservación do ben.

Estado de conservación:
Bo

Descrición do ben:
Edificación illada, destinada fundamentalmente para almacenamento, conservación ou protección. Planta rectangular con cuberta a dúas augas resolta mediante armazón de madeira e cubrición de tella cerámica. Muro perimetral de cachotaría en tres das súas caras. A fachada principal conta cerramento mediante táboas separadas permitindo así a ventilación do interior, e con dúas pilastras de cantería de boa labra con remates ornamentais. Ámbito formado por prados, terreos de cultivo, monte e edificacións tradicionais



CLASIFICACIÓN DO SOLO

- Delimitación de Solo Urbano
- SNR
- SRPI
- SUD
- SRPO
- SRPAU
- SRPPC
- SRPPX
- SRPEN
- SRPA
- SRPF

PATRIMONIO CULTURAL

- Patrimonio Cultural
- BIC
- Contorno de protección
- Patrimonio Arqueolóxico
- API - Área de Protección Integral
- CPX - Contorno de protección de Xacemento
- Vías culturais
- Camiño de Santiago
- Camiño Real
- Territorio Histórico

GRÁFICO DE FOLLAS

A1	A2	B1	B2	B3	B4	C1	C2	C3	C4	C5	C6				
D1	D2	D3	D4	D5	D6	D7	E1	E2	E3	E4	E5	E6	E7		
F1	F2	F3	F4	F5	F6	F7	G1	G2	G3	G4	G5	G6	G7	G8	
H1	H2	H3	H4	H5	H6	H7	H8	I1	I2	I3	I4	I5	I6	I7	I8
J1	J2	J3	J4	J5	J6	J7	J8	K1	K2	K3	K4	K5	K6	K7	K8
L1	L2	L3	L4	L5	L6	L7	L8	M1	M2	M3	M4	M5	M6	M7	M8
N1	N2	N3	N4	N5	N6	N7	N8	O1	O2	O3	O4	O5	O6	O7	O8
P1	P2	P3	P4	P5	P6	P7	P8	Q1	Q2	Q3	Q4	Q5	Q6	Q7	Q8
R1	R2	R3	R4	R5	R6	R7	R8	S1	S2	S3	S4	S5	S6	S7	S8

REFERENCIAS AOS PLANOS DE ORDENACIÓN:
Plano SR: K5
Plano SNR: 040/193

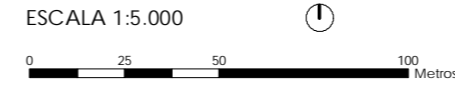
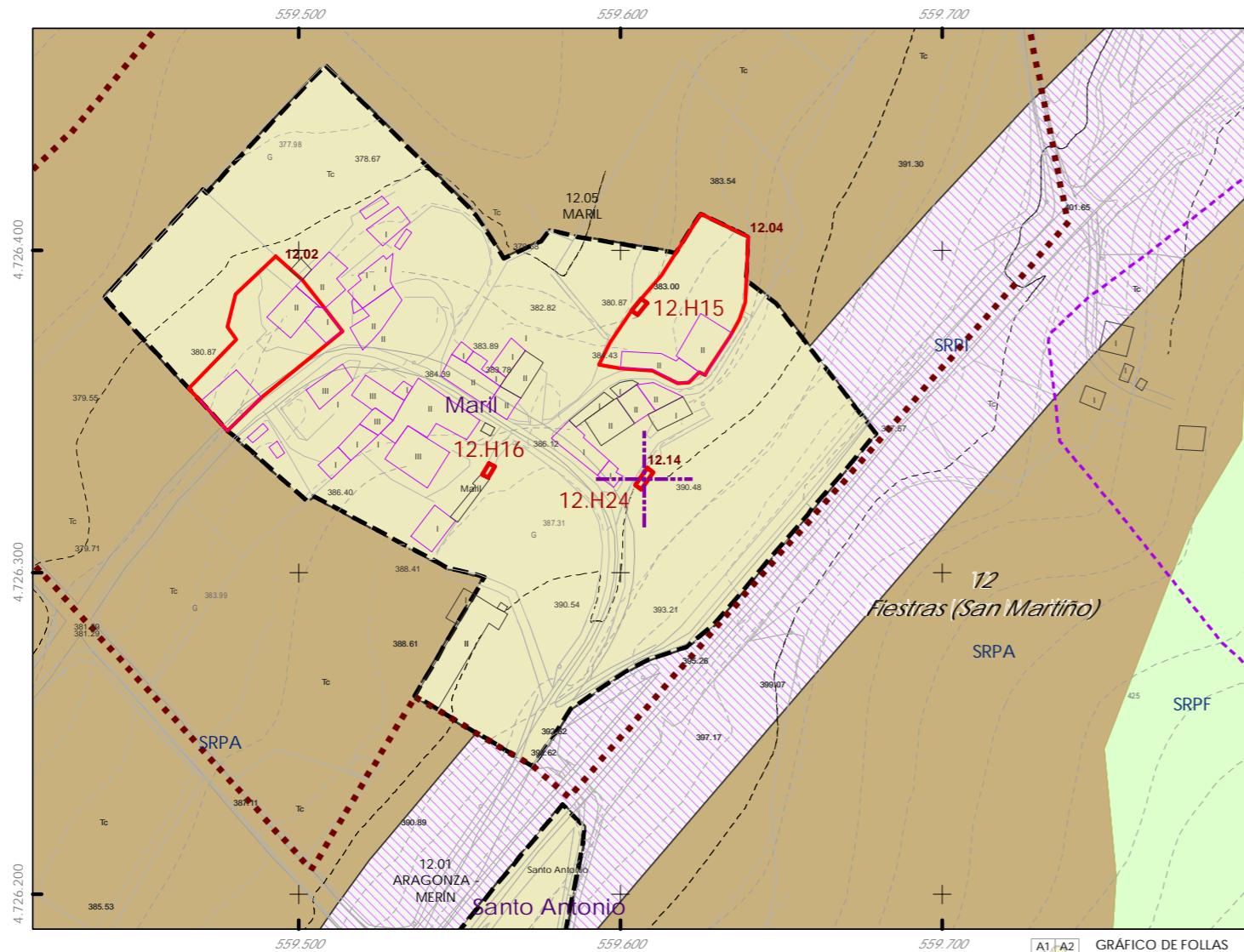
Fuente de datos / Fuente de datos:
- Elaboración propia / Concello de Silleda
- Elaboración propia / Concello de Silleda





Código do elemento: 12.14

Página 153 de 474



Denominación: Hórreo da casa de Maril (Nº1)
Localización: Maril
Parroquia: P. de Fiestras (San Martiño)

Coordenadas UTM:
UTM X: 559732 / UTM Y: 4726540
Sistema de coordenadas:
Proyección: (U.T.M.) ETRS89_Zona 29W
epsg: 25829
Unidades: metros

Ordenanza ou norma de aplicación:
Patrimonio cultural
Clasificación do ben:
Catalogado
Nivel de protección do ben:
Integral

Titularidade:
Privada
Clasificación do solo:
SNR
Uso actual:
Agropecuario

Obras permitidas:
As permitidas segundo o nivel de protección.
Determinacións para a súa conservación, rehabilitación, mellora ou recuperación:
Mellora e conservación do ben.

Estado de conservación:
Bo

Descrición do ben:
Construción destinada a hórreo na que se conserva e se seca o millo. Hórreo mixto apoiado sobre catro cepas de cantería e con tornarratos que consta de aleiros construídos voando o piso da cámara. Cámara formada por: a "Grade", construída a base de anchas pezas de pedra de granito, e o recinto, formado por piares e penal de pedra e doelas e faixas de madeira. Cuberta a dúas augas de tella cerámica curva. Penal principal rematado en cruz e o traseiro en acroterio. Situado en "Maril", nunha parcela na que forma parte dun conxunto de vivenda unifamiliar xunto coas súas edificacións. Ámbito rural formado por prados, terreos de cultivo e edificacións illadas tanto tradicionais como de nova construción.

CLASIFICACIÓN DO SOLO

- Delimitación de Solo Urbano
- SNR
- SRPI
- SUD
- SRPO
- SRPAU

PATRIMONIO CULTURAL

- Patrimonio Cultural
- BIC
- Contorno de protección
- Patrimonio Arqueolóxico
- API - Área de Protección Integral
- CPX - Contorno de protección de Xacemento
- Vías culturais
- Camiño de Santiago
- Camiño Real
- Territorio Histórico

GRÁFICO DE FOLLAS

A1	A2	B3	B4	C5	C6
B1	B2	C3	C4	D5	D6
C1	C2	D3	D4	E5	E6
D1	D2	E3	E4	F5	F6
E1	E2	F3	F4	G5	G6
F1	F2	G3	G4	H5	H6
G1	G2	H3	H4	I5	I6
H1	H2	I3	I4	J5	J6
I1	I2	J3	J4	K5	K6
J1	J2	K3	K4	L5	L6
K1	K2	L3	L4	M5	M6
L1	L2	M3	M4	N5	N6
M1	M2	N3	N4	O5	O6
N1	N2	O3	O4	P5	P6
O1	O2	P3	P4	Q5	Q6
P1	P2	Q3	Q4	R5	R6
Q1	Q2	R3	R4	S5	S6
R1	R2	S3	S4		
S1	S2				

REFERENCIAS AOS PLANOS DE ORDENACIÓN:
Plano SR: J5
Plano SNR: 058/193

Fuente de datos / Fuente de datos:
- Elaboración propia / Concello de Silleda
- Elaboración propia / Concello de Silleda





Código do elemento: 12.15

Página 154 de 474



Denominación: Antigo centro de Transformación
Localización: Marín
Parroquia: P. de Fiestras (San Martiño)

Coordenadas UTM:
UTM X: 559684 / UTM Y: 4726150
Sistema de coordenadas:
Proyección: (U.T.M.) ETRS89_Zona 29W
epsg: 25829
Unidades: metros

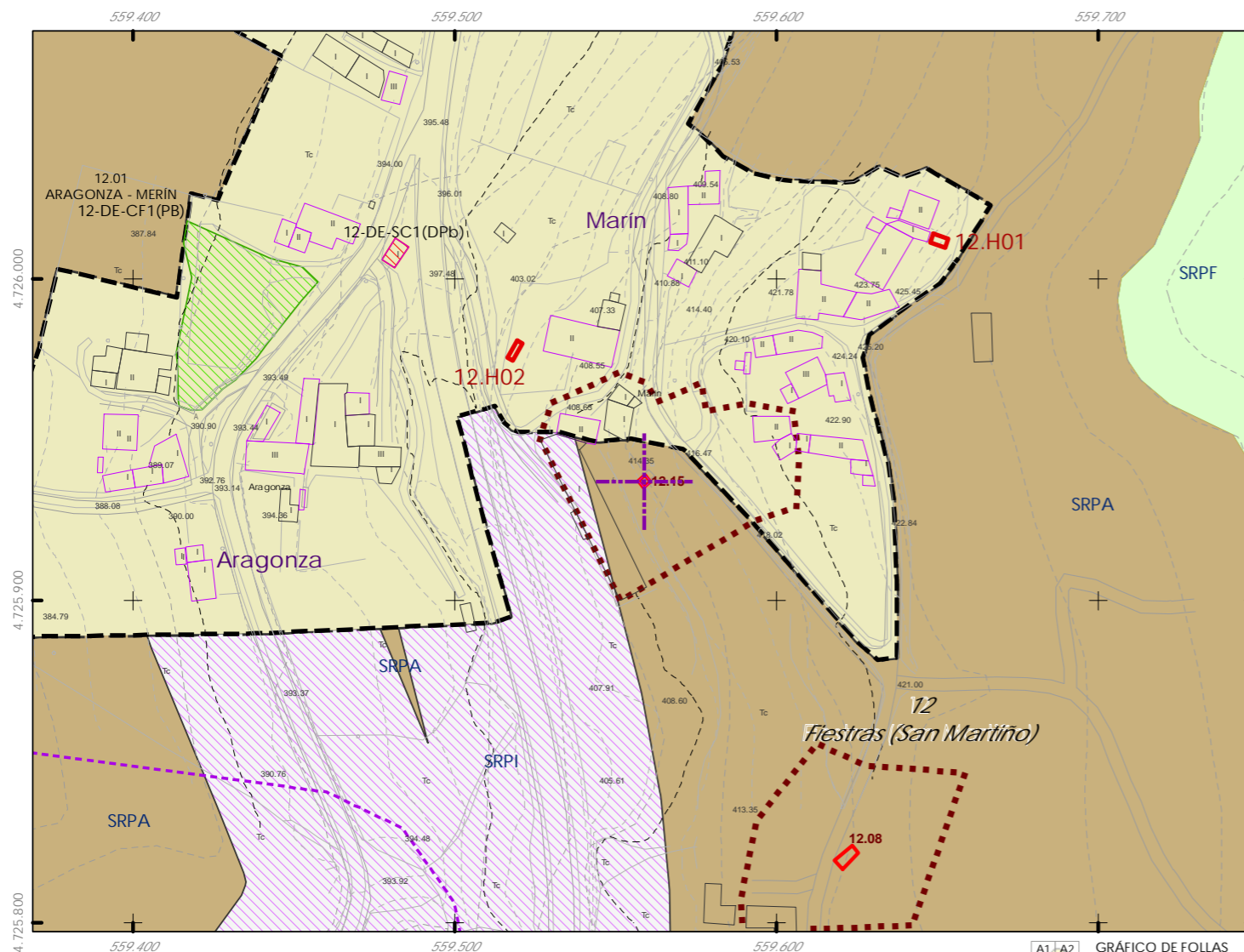
Ordenanza ou norma de aplicación: Patrimonio cultural
Clasificación do ben: Catalogado
Nivel de protección do ben: Estructural

Titularidade: Privada
Clasificación do solo: SRPA
Uso actual: -

Obras permitidas:
As permitidas segundo o nivel de protección.
Determinacións para a súa conservación, rehabilitación, mellora ou recuperación:
Mellora e conservación do ben.

Estado de conservación: Bo

Descrición do ben:
Centro de transformación de planta rectangular. Muros de cachotaría revestidos deixando á vista pedras do muro. Cuberta a dúas augas. Vans alinteladas e sen carpintaría. Actualmente está en desuso. Situado nun ámbito rural formado por prados, terreos de cultivo e edificacións illadas tanto tradicionais como de nova construción.



CLASIFICACIÓN DO SOLO

- Delimitación de Solo Urbano
- SNR
- SRPI
- SUD
- SRPO
- SRPAU

PATRIMONIO CULTURAL

- Patrimonio Cultural
- BIC
- Contorno de protección
- Patrimonio Arqueolóxico
- API - Área de Protección Integral
- CPX - Contorno de protección de Xacemento
- Vías culturais
- Camiño de Santiago
- Camiño Real
- Territorio Histórico

GRÁFICO DE FOLLAS

A1	A2	B1	B2	B3	B4	C1	C2	C3	C4	C5	C6	D1	D2	D3	D4	D5	D6	D7					
E1	E2	E3	E4	E5	E6	E7	F1	F2	F3	F4	F5	F6	F7	G1	G2	G3	G4	G5	G6	G7	G8		
H1	H2	H3	H4	H5	H6	H7	H8	I1	I2	I3	I4	I5	I6	I7	I8	J1	J2	J3	J4	J5	J6	J7	J8
K1	K2	K3	K4	K5	K6	K7	K8	L1	L2	L3	L4	L5	L6	L7	L8	M1	M2	M3	M4	M5	M6	M7	M8
N1	N2	N3	N4	N5	N6	N7	N8	O1	O2	O3	O4	O5	O6	O7	O8	P1	P2	P3	P4	P5	P6	P7	P8
Q1	Q2	Q3	Q4	Q5	Q6	Q7	Q8	R1	R2	R3	R4	R5	R6	R7	R8	S1	S2	S3	S4	S5	S6	S7	S8

REFERENCIAS AOS PLANOS DE ORDENACIÓN:
Plano SR: K5
Plano SNR: 052/193

Fuente de datos / Fuente de datos:
- Elaboración propia / Concello de Silleda
- Elaboración propia / Concello de Silleda






Código do elemento: 12.16

Página 155 de 474

ESCALA 1:5.000



Denominación: Cruceiro en San Martiño
Localización: San Martiño
Parroquia: P. de Fiestras (San Martiño)

Coordenadas UTM:
UTM X: 559548 / UTM Y: 4725850
Sistema de coordenadas:
Proyección: (U.T.M.) ETRS89 Zona 29W
epsg: 25829
Unidades: metros

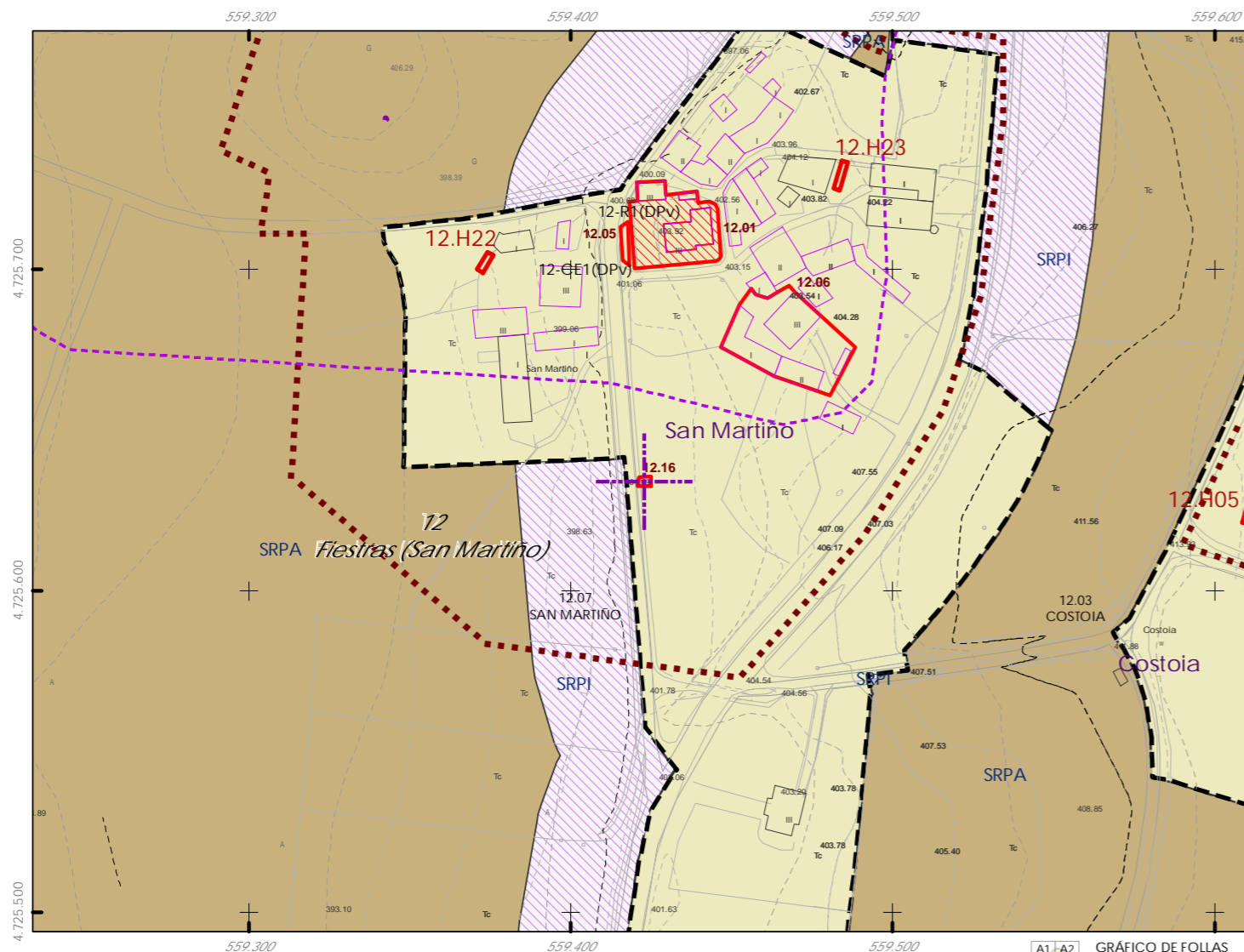
Ordenanza ou norma de aplicación: Patrimonio cultural
Clasificación do ben: Catalogado
Nivel de protección do ben: Integral

Titularidade: Privada
Clasificación do solo: SNR
Uso actual: Relixioso

Obras permitidas:
As permitidas segundo o nivel de protección.
Determinacións para a súa conservación, rehabilitación, mellora ou recuperación:
Mellora e conservación do ben.

Estado de conservación:
Bo

Descrición do ben:
Cruceiro situado nunha parcela privada. Fuste de sección circular imitando o madeiro dunha árbore. Capitel xónico no cal se sostén a cruz latina de pedra con brazos de sección circular e coa imaxe de cristo crucificado baixo cartela nun dos seus lados e no reverso unha virxe con manto. Encóntrase en San Martiño, ao bordo dunha estrada local. Ámbito rural formado por prados, terreos de cultivo, monte baixo arboredo e edificacións illadas tradicionais e de nova construción.



CLASIFICACIÓN DO SOLO

- Delimitación de Solo Urbano
- SNR
- SRPI
- SUD
- SRPO
- SRPAU

PATRIMONIO CULTURAL

- Patrimonio Cultural
- BIC
- Contorno de protección
- Patrimonio Arqueolóxico
- API - Área de Protección Integral
- CPX - Contorno de protección de Xacemento
- Vías culturais
- Camiño de Santiago
- Camiño Real
- Territorio Histórico

GRÁFICO DE FOLLAS	
A1	A2
B1	B3
C1	C2
D1	D2
E1	E2
F1	F2
G1	G2
H1	H2
I1	I2
J1	J2
K1	K2
L1	L2
M1	M2
N1	N2
O1	O2
P1	P2
Q1	Q2
R1	R2
S1	S2

REFERENCIAS AOS PLANOS DE ORDENACIÓN:
Plano SR: K5
Plano SNR: 045/193

Fuente de datos / Fuente de datos:
- Elaboración propia / Concello de Silleda
- Elaboración propia / Concello de Silleda






Código do elemento: 13.01

Página 156 de 474

ESCALA 1:5.000



Denominación:
Igrexa parroquial de Santa María
Localización: Eirexe
Parroquia: P. de Graba (Santa María)

Coordenadas UTM:
UTM X: 558102 / UTM Y: 4725300

Sistema de coordenadas:
Proyección: (U.T.M.) ETRS89 Zona 29W
epsg: 25829
Unidades: metros

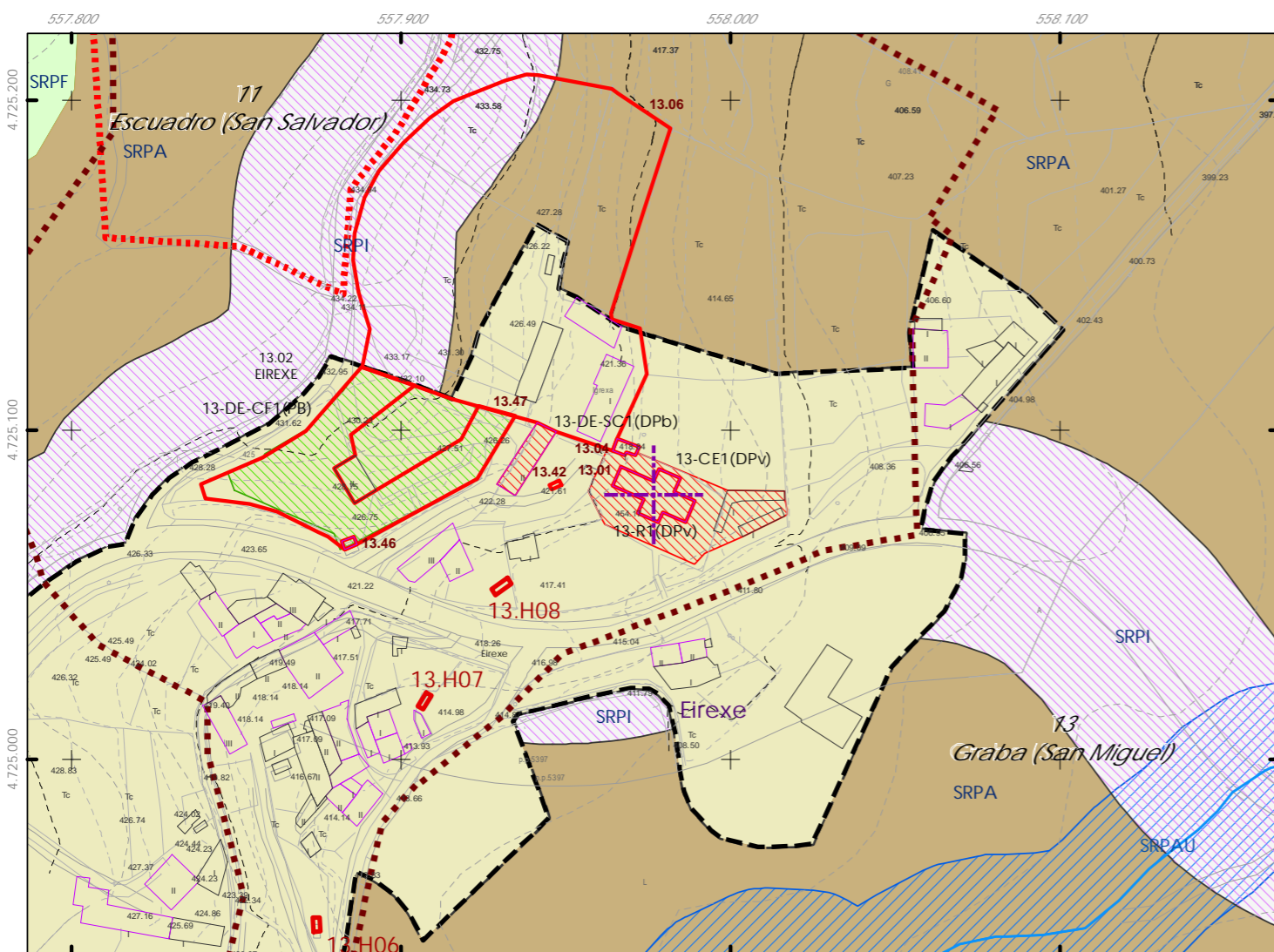
Ordenanza ou norma de aplicación:
Patrimonio cultural
Clasificación do ben:
Catalogado
Nivel de protección do ben:
Integral

Titularidade:
Privada
Clasificación do solo:
SNR
Uso actual:
Relixioso

Obras permitidas:
As permitidas segundo o nivel de protección.
Determinacións para a súa conservación, rehabilitación, mellora ou recuperación:
Mellora e conservación do ben.

Estado de conservación:
Bo

Descrición do ben:
Nave principal con cuberta a tres augas formada por armazón de madeira e cubrición de tella curva, cornixa recta con remates en pináculos en fachada. Capela maior cadrada con cuberta a catro augas e sacristía pegada a tres. Alzado principal con porta alintelada, óculo, cruz no medio de ambos os dous e espadana de dous corpos formada por arcos de medio punto que albergan as campás e remate triangular con elementos ornamentais e remate en acroterio e cruz. Porta lateral con inscrición no lintel, pequenas Fiestras rectangulares no lateral e gravado en pedra con querubins no lateral. Encóntrase na mesma parcela que o cemiterio e ao lado do cruceiro. Ámbito rural formado por prados, terreos de cultivo e edificacións illadas tanto tradicionais como de nova construción



CLASIFICACIÓN DO SOLO

- Delimitación de Solo Urbano
- SNR
- SRPI
- SUD
- SRPO
- SRPAU

PATRIMONIO CULTURAL

- SRPPC
- SRPPX
- SRPEN
- SRPA
- SRPF
- Patrimonio Cultural
- BIC
- Contorno de protección
- Patrimonio Arqueolóxico
- API - Área de Protección Integral
- CPX - Contorno de protección de Xacemento
- Vías culturais
- Camiño de Santiago
- Camiño Real
- Territorio Histórico

A1	A2	GRÁFICO DE FOLLAS					
B1	B2	B3	B4	C5	C6		
C1	C2	C3	C4	D5	D6	D7	
D1	D2	D3	D4	E5	E6	E7	
E1	E2	E3	E4	F5	F6	F7	
F1	F2	F3	F4	G5	G6	G7	
G1	G2	G3	G4	H5	H6	H7	
H1	H2	H3	H4	I5	I6	I7	
I1	I2	I3	I4	J5	J6	J7	
J1	J2	J3	J4	K5	K6	K7	
K1	K2	K3	K4	L5	L6	L7	
L1	L2	L3	L4	M5	M6	M7	
M1	M2	M3	M4	N5	N6	N7	
N1	N2	N3	N4	O5	O6	O7	
O1	O2	O3	O4	P5	P6	P7	
P1	P2	P3	P4	Q5	Q6	Q7	
Q1	Q2	Q3	Q4	R5	R6	R7	
R1	R2	R3	R4	S5	S6	S7	
S1	S2	S3	S4				

REFERENCIAS AOS PLANOS DE ORDENACIÓN:
Plano SR: K4
Plano SNR: 039/193

Fuente de datos / Fuente de datos:
- Elaboración propia / Concello de Silleda
- Elaboración propia / Concello de Silleda





Código do elemento: 13.02

Página 157 de 474

ESCALA 1:5.000
0 25 50 100 Metros

Denominación:
Capela de Santa Mariña
Localización: Santa Mariña
Parroquia: P. de Graba (Santa María)

Coordenadas UTM:
UTM X: 557998 / UTM Y: 4723680
Sistema de coordenadas:
Proyección: (U.T.M.) ETRS89_Zona 29W
epsg: 25829
Unidades: metros

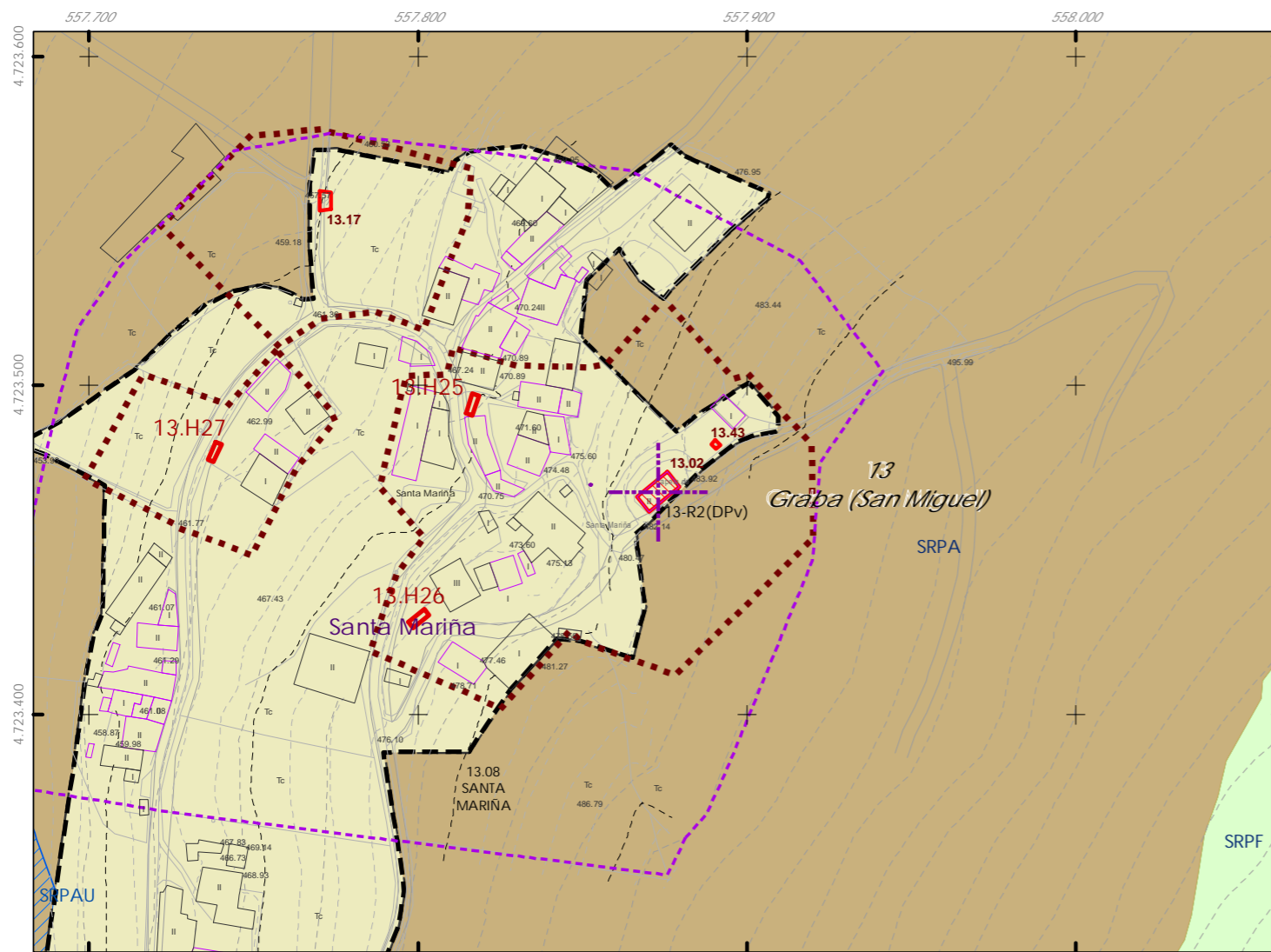
Ordenanza ou norma de aplicación:
Patrimonio cultural
Clasificación do ben:
Catalogado
Nivel de protección do ben:
Integral

Titularidade:
Privada
Clasificación do solo:
SNR
Uso actual:
Relixioso

Obras permitidas:
As permitidas segundo o nivel de protección.
Determinacións para a súa conservación, rehabilitación, mellora ou recuperación:
Mellora e conservación do ben.

Estado de conservación:
Bo

Descrición do ben:
Edificación de planta rectangular. Muros exteriores de cadeirado. Cuberta a tres augas formada por armazón de madeira e cubrición de tella curva. En alzado principal, porta alintelada, óculo e pináculos nos laterais. Fiestras rectangulares con xambas en derramo en alzado posterior e lateral. Sinxela espadana dun único van para situar a campá e remate en cruz de pedra. Situada ao bordo dunha estrada local do núcleo de santa mariña. Ámbito rural formado por prados, terreos de cultivo e edificacións illadas tradicionais"



CLASIFICACIÓN DO SOLO

- Delimitación de Solo Urbano
- SNR
- SRPI
- SUD
- SRPO
- SRPAU
- SRPPC
- SRPPX
- SRPEN
- SRPA
- SRPF

PATRIMONIO CULTURAL

- Patrimonio Cultural
- BIC
- Contorno de protección
- Patrimonio Arqueolóxico
- API - Área de Protección Integral
- CPX - Contorno de protección de Xacemento
- Vías culturais
- Camiño de Santiago
- Camiño Real
- Territorio Histórico

GRÁFICO DE FOLLAS

A1	A2	B1	B2	B3	B4	C1	C2	C3	C4	C5	C6				
D1	D2	D3	D4	D5	D6	D7	E1	E2	E3	E4	E5	E6	E7		
F1	F2	F3	F4	F5	F6	F7	G1	G2	G3	G4	G5	G6	G7	G8	
H1	H2	H3	H4	H5	H6	H7	H8	I1	I2	I3	I4	I5	I6	I7	I8
J1	J2	J3	J4	J5	J6	J7	J8	K1	K2	K3	K4	K5	K6	K7	K8
L1	L2	L3	L4	L5	L6	L7	L8	M1	M2	M3	M4	M5	M6	M7	M8
N1	N2	N3	N4	N5	N6	N7	N8	O1	O2	O3	O4	O5	O6	O7	O8
P1	P2	P3	P4	P5	P6	P7	P8	Q1	Q2	Q3	Q4	Q5	Q6	Q7	Q8
R1	R2	R3	R4	R5	R6	R7	R8	S1	S2	S3	S4	S5	S6	S7	S8

REFERENCIAS AOS PLANOS DE ORDENACIÓN:
Plano SR: M4
Plano SNR: 019/193

Fuente de datos / Fuente de datos:
- Elaboración propia / Concello de Silleda
- Elaboración propia / Concello de Silleda





Código do elemento: 13.03

Página 158 de 474



Denominación:
Capela de San Sebastián
Localización: Vilar.
Parroquia: P. de Graba (Santa María)

Coordenadas UTM:
UTM X: 556434 / UTM Y: 4723940
Sistema de coordenadas:
Proyección: (U.T.M.) ETRS89_Zona 29W
epsg: 25829
Unidades: metros

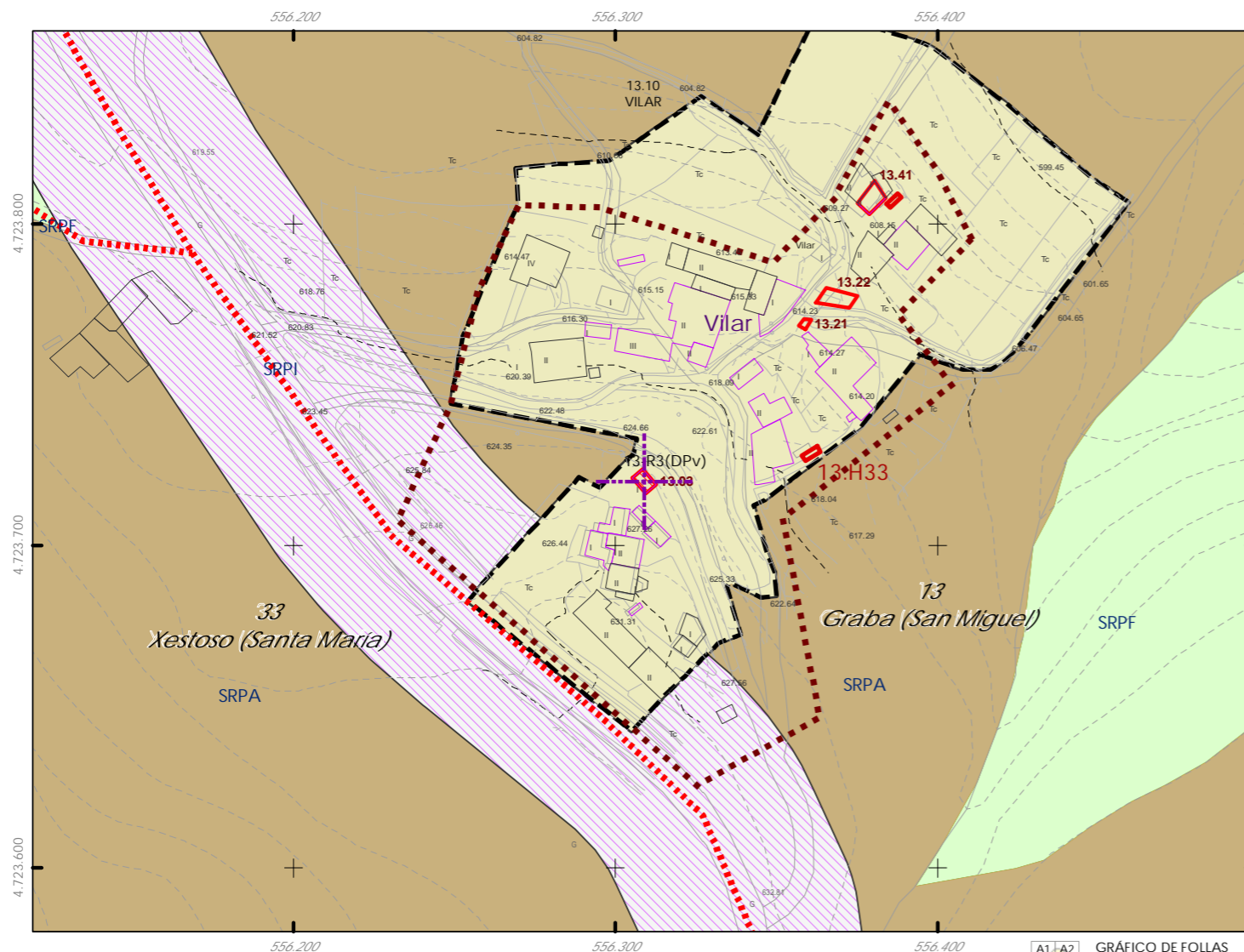
Ordenanza ou norma de aplicación:
Patrimonio cultural
Clasificación do ben:
Catalogado
Nivel de protección do ben:
Integral

Titularidade:
Privada
Clasificación do solo:
SNR
Uso actual:
Relixioso

Obras permitidas:
As permitidas segundo o nivel de protección.
Determinacións para a súa conservación, rehabilitación, mellora ou recuperación:
Mellora e conservación do ben.

Estado de conservación:
Bo

Descrición do ben:
Edificación de planta rectangular. Muros exteriores formados por perpiaños de pedra en alzado principal e de cachotaria no resto con elementos nobres de cadeirado en cornixais. Cuberta a dúas augas formada por armazón de madeira e cubrición de tella cerámica curva. Cornixa recta con remate en pináculo no cumio da parte posterior. Porta de acceso alintelada e pequena ventá lateral con xambas en derramo. Sinxela espadana dun único corpo e oco de campá. Este en arco de medio punto e rematado en cruz latina de pedra. Ambito rural formado por prados, terreos de cultivo e edificacións illadas tanto tradicionais como de nova construción



CLASIFICACIÓN DO SOLO

- Delimitación de Solo Urbano
- SNR
- SRPI
- SUD
- SRPO
- SRPAU

PATRIMONIO CULTURAL

- Patrimonio Cultural
- BIC
- Contorno de protección
- Patrimonio Arqueolóxico
- API - Área de Protección Integral
- CPX - Contorno de protección de Xacemento
- Vías culturais
- Camiño de Santiago
- Camiño Real
- Territorio Histórico

GRÁFICO DE FOLLAS

A1	A2	B3	B4	C5	C6
B1	B2	C3	C4	D5	D6
C1	C2	D3	D4	E5	E6
D1	D2	E3	E4	F5	F6
E1	E2	F3	F4	G5	G6
F1	F2	G3	G4	H5	H6
G1	G2	H3	H4	I5	I6
H1	H2	I3	I4	J5	J6
I1	I2	J3	J4	K5	K6
J1	J2	K3	K4	L5	L6
K1	K2	L3	L4	M5	M6
L1	L2	M3	M4	N5	N6
M1	M2	N3	N4	O5	O6
N1	N2	O3	O4	P5	P6
O1	O2	P3	P4	Q5	Q6
P1	P2	Q3	Q4	R5	R6
Q1	Q2	R3	R4	S5	S6
R1	R2	S3	S4		

REFERENCIAS AOS PLANOS DE ORDENACIÓN:
Plano SR: M3
Plano SNR: 026/193

Fuente de datos / Fuente de datos:
- Elaboración propia / Concello de Silleda
- Elaboración propia / Concello de Silleda





Código do elemento: 13.04

Página 159 de 474



Denominación:
Panteóns antigos do cemiterio
Localización: Eirexe
Parroquia: P. de Graba (Santa María)

Coordenadas UTM:
UTM X: 558093 / UTM Y: 4725310
Sistema de coordenadas:
Proxección: (U.T.M.) ETRS89_Zona 29N
epsg: 25829
Unidades: metros

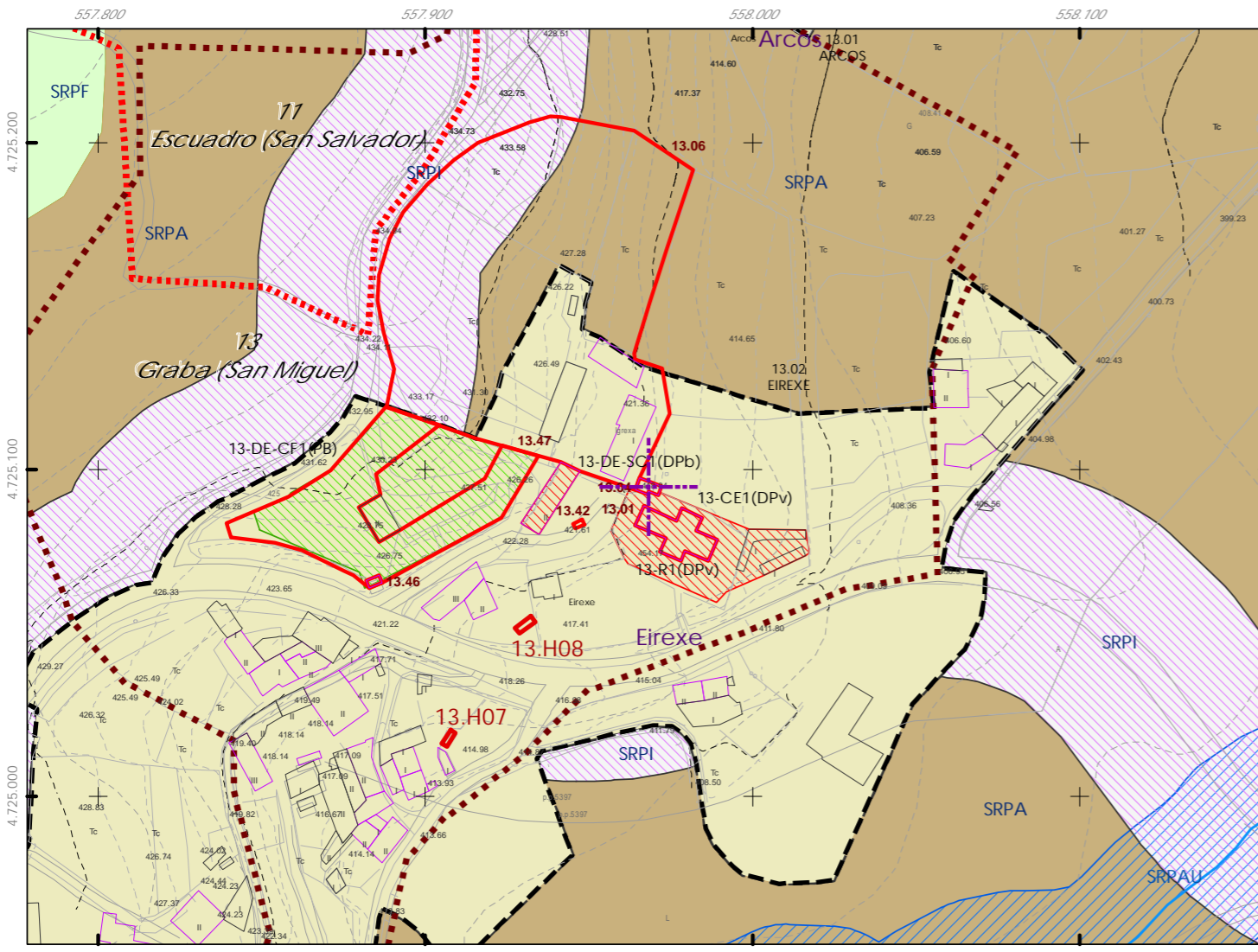
Ordenanza ou norma de aplicación:
Patrimonio cultural
Clasificación do ben:
Catalogado
Nivel de protección do ben:
Integral

Titularidade:
Privada
Clasificación do solo:
SNR
Uso actual:
Funerario

Obras permitidas:
As permitidas segundo o nivel de protección.
Determinacións para a súa conservación, rehabilitación, mellora ou recuperación:
Mellora e conservación do ben.

Estado de conservación:
Bo

Descrición do ben:
Cemiterio con recinto propio, os nichos forman parte da delimitación do recinto. Encóntrase no lateral esquerdo do templo e tras el. Ten un único acceso, cara á fronte do templo. Accédese a el polo adro, de aí a empedrada a pé de entrada. Os nichos de cantería rematan na cornixa cunha peza en forma de arco de medio punto con diferentes labras no interior e outros con pezas triangulares, ambos os dous, flanqueados por pilastras de sección circular e con elementos ornamentais. Ambito rural formado por prados, terreos de cultivo e edificacións illadas tanto tradicionais como de nova construción



CLASIFICACIÓN DO SOLO

- Delimitación de Solo Urbano
- SNR
- SRPI
- SUD
- SRPO
- SRPAU

PATRIMONIO CULTURAL

- SRPPC
- SRPPX
- SRPEN
- SRPA
- SRPF
- Patrimonio Cultural
- BIC
- Contorno de protección
- Patrimonio Arqueolóxico
- API - Área de Protección Integral
- CPX - Contorno de protección de Xacemento
- Vías culturais
- Camiño de Santiago
- Camiño Real
- Territorio Histórico

GRÁFICO DE FOLLAS

A1	A2	B1	B2	B3	B4	C1	C2	C3	C4	C5	C6				
D1	D2	D3	D4	D5	D6	D7	E1	E2	E3	E4	E5	E6	E7		
F1	F2	F3	F4	F5	F6	F7	G1	G2	G3	G4	G5	G6	G7	G8	
H1	H2	H3	H4	H5	H6	H7	H8	I1	I2	I3	I4	I5	I6	I7	I8
J1	J2	J3	J4	J5	J6	J7	J8	K1	K2	K3	K4	K5	K6	K7	K8
L1	L2	L3	L4	L5	L6	L7	L8	M1	M2	M3	M4	M5	M6	M7	M8
N1	N2	N3	N4	N5	N6	N7	N8	O1	O2	O3	O4	O5	O6	O7	O8
P1	P2	P3	P4	P5	P6	P7	P8	Q1	Q2	Q3	Q4	Q5	Q6	Q7	Q8
R1	R2	R3	R4	R5	R6	R7	R8	S1	S2	S3	S4	S5	S6	S7	S8

REFERENCIAS AOS PLANOS DE ORDENACIÓN:
Plano SR: K4
Plano SNR: 039/193

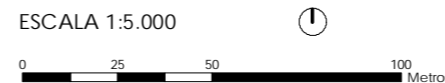
Fuente de datos / Fuente de datos:
- Elaboración propia / Concello de Silleda
- Elaboración propia / Concello de Silleda





Código do elemento: 13.05

Página 160 de 474



Denominación:
Casa da Torre
Localización: Ervixe
Parroquia: P. de Graba (Santa María)

Coordenadas UTM:
UTM X: 558045 / UTM Y: 4725010
Sistema de coordenadas:
Proyección: (U.T.M.) ETRS89 Zona 29W
epsg: 25829
Unidades: metros

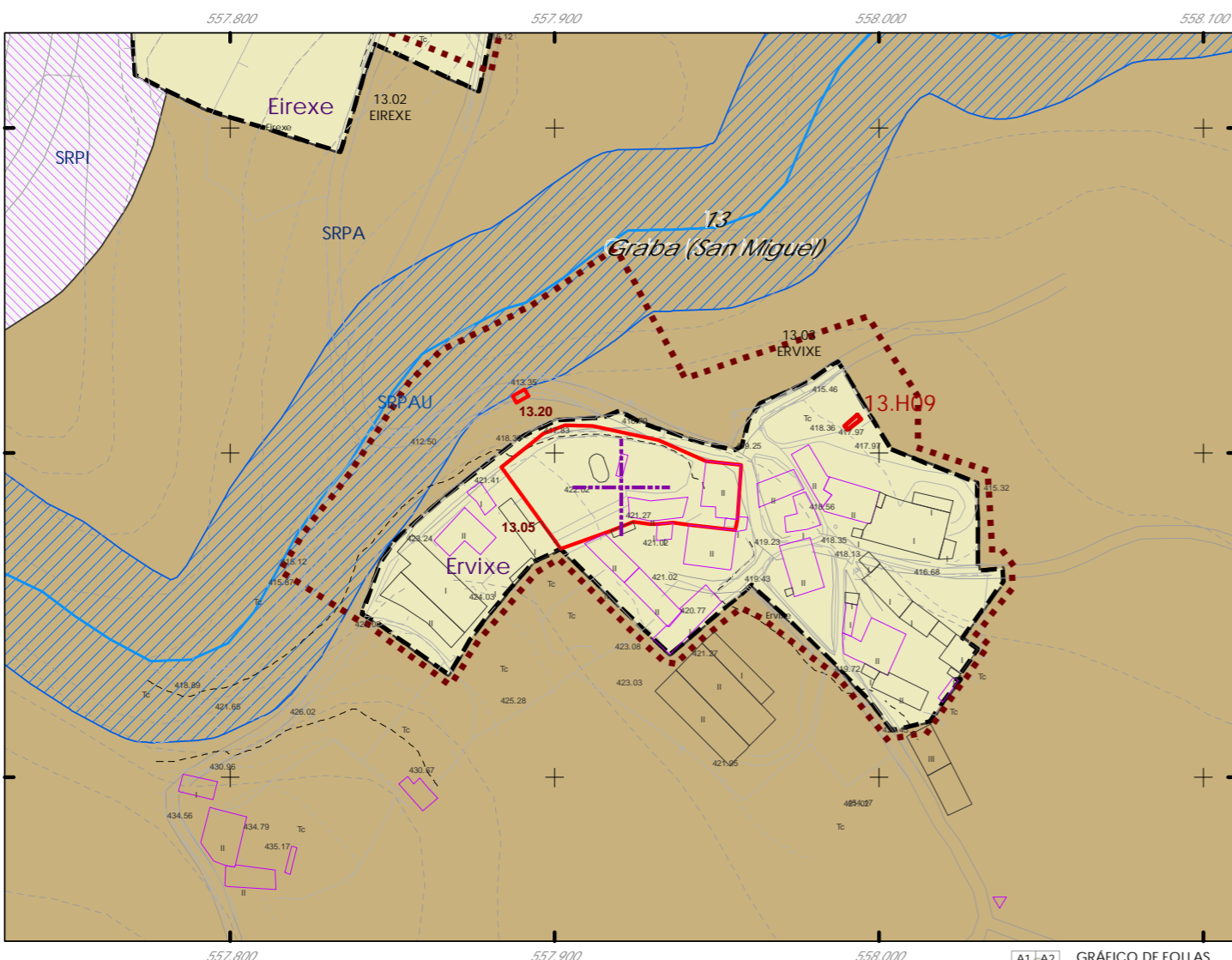
Ordenanza ou norma de aplicación:
Patrimonio cultural
Clasificación do ben:
Catalogado
Nivel de protección do ben:
Estrutural

Titularidade:
Privada
Clasificación do solo:
SNR
Uso actual:
Residencial

Obras permitidas:
As permitidas segundo o nivel de protección.
Determinacións para a súa conservación, rehabilitación, mellora ou recuperación:
Mellora e conservación do ben. Recuperación da contorna do mesmo desprazando o poste de formigón a outro lugar.

Estado de conservación:
Bo

Descrición do ben:
Edificación de dúas alturas. Muros exteriores de cachotaría con elementos nobres de cadeirado en vans e cornixais. Porta de acceso alintelada Fiestras rectangulares con carpintería de madeira e batente en catro corpos. Cuberta a catro augas con cubrición de tella cerámica curva e remate ornamental no cume. Cheminea de cachotaría con remates en acroterios. Muro de pedra de cachotaría delimitando a parcela e as edificacións pertencentes á vivenda. Situada ao bordo da estrada que pasa por Ervixe. Ambito rural formado por prados, terreos de cultivo e edificacións illadas tanto tradicionais como de nova construción.



CLASIFICACIÓN DO SOLO

- Delimitación de Solo Urbano
- SNR
- SRPI
- SUD
- SRPO
- SRPAU

PATRIMONIO CULTURAL

- Patrimonio Cultural
- BIC
- Contorno de protección
- Patrimonio Arqueolóxico
- API - Área de Protección Integral
- CPX - Contorno de protección de Xacemento
- Vías culturais
- Camiño de Santiago
- Camiño Real
- Territorio Histórico

GRÁFICO DE FOLLAS

A1	A2	B1	B2	B3	B4	C1	C2	C3	C4	C5	C6				
D1	D2	D3	D4	D5	D6	D7	E1	E2	E3	E4	E5	E6	E7		
F1	F2	F3	F4	F5	F6	F7	G1	G2	G3	G4	G5	G6	G7	G8	
H1	H2	H3	H4	H5	H6	H7	H8	I1	I2	I3	I4	I5	I6	I7	I8
J1	J2	J3	J4	J5	J6	J7	J8	K1	K2	K3	K4	K5	K6	K7	K8
L1	L2	L3	L4	L5	L6	L7	L8	M1	M2	M3	M4	M5	M6	M7	M8
N1	N2	N3	N4	N5	N6	N7	N8	O1	O2	O3	O4	O5	O6	O7	O8
P1	P2	P3	P4	P5	P6	P7	P8	Q1	Q2	Q3	Q4	Q5	Q6	Q7	Q8
R1	R2	R3	R4	R5	R6	R7	R8	S1	S2	S3	S4	S5	S6	S7	S8

REFERENCIAS AOS PLANOS DE ORDENACIÓN:
Plano SR: L4
Plano SNR: 035/193

Fuente de datos / Fuente de datos:
- Elaboración propia / Concello de Silleda
- Elaboración propia / Concello de Silleda





Código do elemento: 13.06

Página 161 de 474



Denominación:
Casa reitoral de Santa María de Graba
Localización: Eirexe
Parroquia: P. de Graba (Santa María)

Coordenadas UTM:
UTM X: 558059 / UTM Y: 4725370
Sistema de coordenadas:
Proyección: (U.T.M.) ETRS89_Zona 29W
epsg: 25829
Unidades: metros

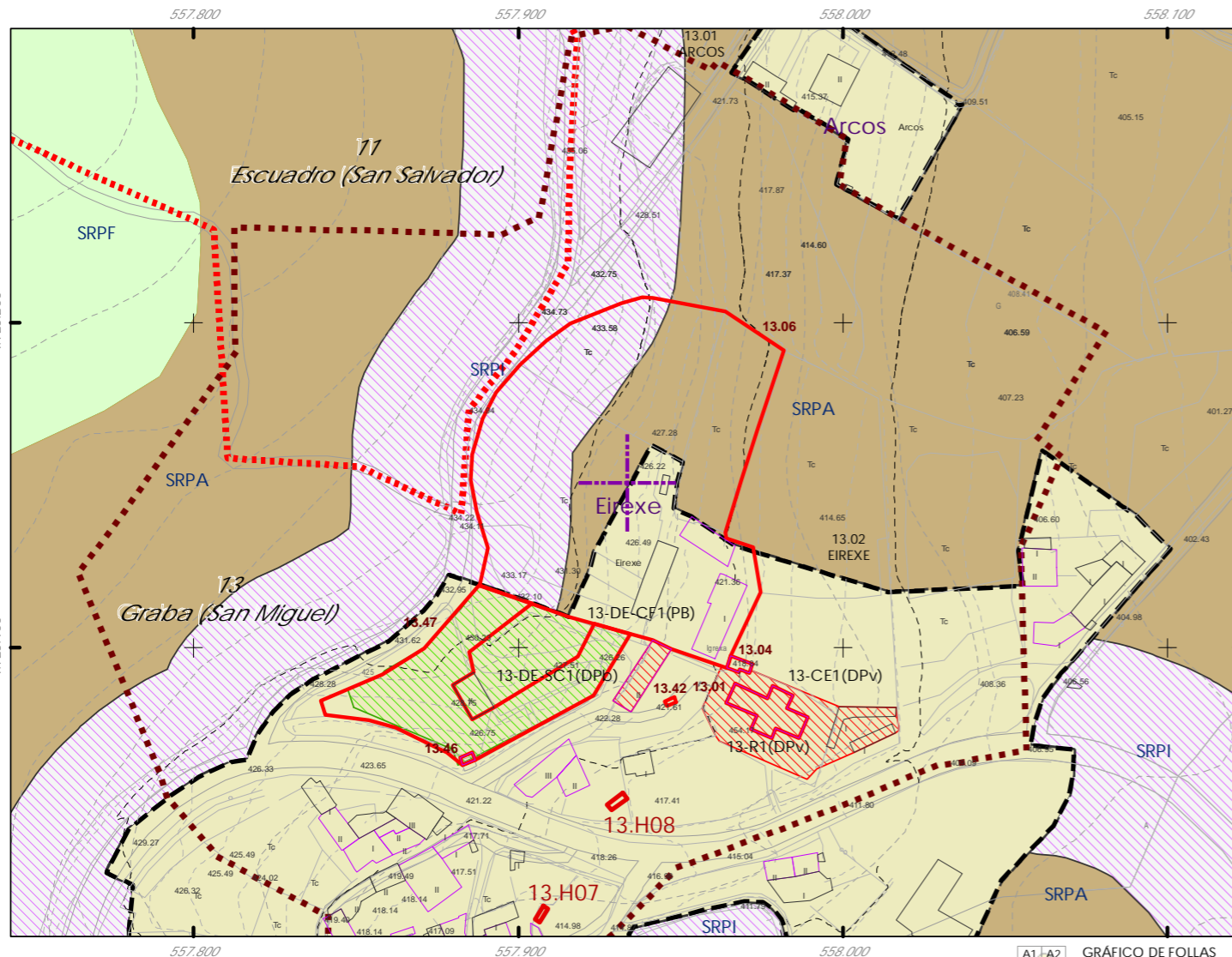
Ordenanza ou norma de aplicación:
Patrimonio cultural
Clasificación do ben:
Catalogado
Nivel de protección do ben:
Estrutural

Titularidade:
Privada
Clasificación do solo:
SNR, SRPI, SRPA
Uso actual:
Residencial

Obras permitidas:
As permitidas segundo o nivel de protección.
Determinacións para a súa conservación, rehabilitación, mellora ou recuperación:
Mellora e conservación do ben. Recuperación da contorna do mesmo desprazando o poste de formigón a outro lugar.

Estado de conservación:
Malo

Descrición do ben:
Edificación de dúas alturas. Cuberta a catro augas formada por armazón de madeira e cubrición de tella cerámica. Muros exteriores de cachotaría, revestidos en morteiro no lateral. Fiestras rectangulares e porta de acceso alintelada. Situada ao lado da igrexa parroquial. Ámbito rural formado por prados, terreos de cultivo e edificacións illadas tanto tradicionais como de nova construción



CLASIFICACIÓN DO SOLO

- Delimitación de Solo Urbano
- SNR
- SRPI
- SUD
- SRPO
- SRPAU
- SRPPC
- SRPPX
- SRPEN
- SRPA
- SRPF

PATRIMONIO CULTURAL

- Patrimonio Cultural
- BIC
- Contorno de protección
- Patrimonio Arqueolóxico
- API - Área de Protección Integral
- CPX - Contorno de protección de Xacemento
- Vías culturais
- Camiño de Santiago
- Camiño Real
- Territorio Histórico

GRÁFICO DE FOLLAS

A1	A2	B1	B2	B3	B4	C1	C2	C3	C4	C5	C6				
D1	D2	D3	D4	D5	D6	D7	E1	E2	E3	E4	E5	E6	E7		
F1	F2	F3	F4	F5	F6	F7	G1	G2	G3	G4	G5	G6	G7	G8	
H1	H2	H3	H4	H5	H6	H7	H8	I1	I2	I3	I4	I5	I6	I7	I8
J1	J2	J3	J4	J5	J6	J7	J8	K1	K2	K3	K4	K5	K6	K7	K8
L1	L2	L3	L4	L5	L6	L7	L8	M1	M2	M3	M4	M5	M6	M7	M8
N1	N2	N3	N4	N5	N6	N7	N8	O1	O2	O3	O4	O5	O6	O7	O8
P1	P2	P3	P4	P5	P6	P7	P8	Q1	Q2	Q3	Q4	Q5	Q6	Q7	Q8
R1	R2	R3	R4	R5	R6	R7	R8	S1	S2	S3	S4	S5	S6	S7	S8

REFERENCIAS AOS PLANOS DE ORDENACIÓN:
Plano SR: K4
Plano SNR: 039/193

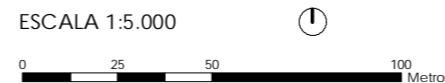
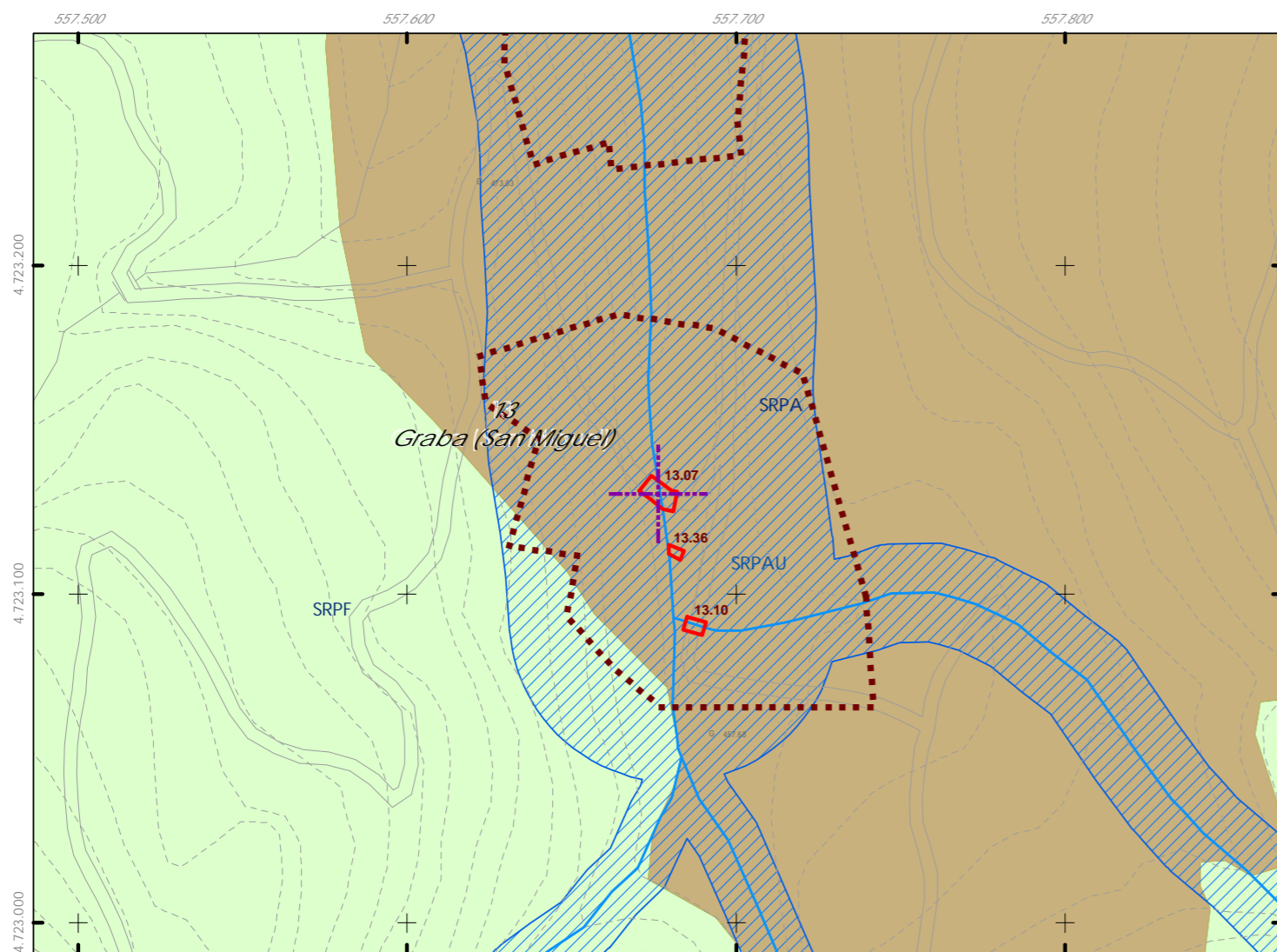
Fuente de datos / Fuente de datos:
- Elaboración propia / Concello de Silleda
- Elaboración propia / Concello de Silleda





Código do elemento: 13.07

Página 162 de 474



Denominación: Ponte en Santa Mariña
Localización: Regato dos Mosqueiros, Santa Mariña
Parroquia: P. de Graba (Santa María)

Coordenadas UTM:
UTM X: 557801 / UTM Y: 4723350
Sistema de coordenadas:
Proxección: (U.T.M.) ETRS89 Zona 29W
epsg: 25829
Unidades: metros

Ordenanza ou norma de aplicación: Patrimonio cultural
Clasificación do ben: Catalogado
Nivel de protección do ben: Estructural

Titularidade: Pública
Clasificación do solo: SRPAU, SRPA
Uso actual: Infraestruturas

Obras permitidas: As permitidas segundo o nivel de protección.
Determinacións para a súa conservación, rehabilitación, mellora ou recuperación: Mellora e conservación do ben. Recuperación da contorna do mesmo.

Estado de conservación: Regular

Descrición do ben: Ponte situada sobre o Río Toxa. Ponte de cantería con dous vans alintelados formados por lousas de pedra. Pila de cachotería en seco e de forma irregular asentada no río. Esta ponte só pode ser utilizado por persoas, e neste caso a súa anchura permite tamén o paso do carro. Sen varanda nin elemento de protección. Situado nunha paraxe formada por prados, terreos de cultivo e arboredo de ribeira.

CLASIFICACIÓN DO SOLO

- Delimitación de Solo Urbano
- SNR
- SRPI
- SUD
- SRPO
- SRPAU
- SRPPC
- SRPPX
- SRPEN
- SRPA
- SRPF

PATRIMONIO CULTURAL

- Patrimonio Cultural
- BIC
- Contorno de protección
- Patrimonio Arqueolóxico
- API - Área de Protección Integral
- CPX - Contorno de protección de Xacemento
- Vías culturais
- Camiño de Santiago
- Camiño Real
- Territorio Histórico

GRÁFICO DE FOLLAS

A1	A2	B1	B2	B3	B4	C1	C2	C3	C4	C5	C6	D1	D2	D3	D4	D5	D6	D7	E1	E2	E3	E4	E5	E6	E7	F1	F2	F3	F4	F5	F6	F7	G1	G2	G3	G4	G5	G6	G7	G8	H1	H2	H3	H4	H5	H6	H7	H8	I1	I2	I3	I4	I5	I6	I7	I8	J1	J2	J3	J4	J5	J6	J7	J8	K1	K2	K3	K4	K5	K6	K7	K8	L1	L2	L3	L4	L5	L6	L7	L8	M1	M2	M3	M4	M5	M6	M7	M8	N1	N2	N3	N4	N5	N6	N7	N8	O1	O2	O3	O4	O5	O6	O7	O8	P1	P2	P3	P4	P5	P6	P7	P8	Q1	Q2	Q3	Q4	Q5	Q6	Q7	Q8	R1	R2	R3	R4	R5	R6	R7	R8	S1	S2	S3	S4	S5	S6	S7	S8
----	----	----	----	----	----	----	----	----	----	----	----	----	----	----	----	----	----	----	----	----	----	----	----	----	----	----	----	----	----	----	----	----	----	----	----	----	----	----	----	----	----	----	----	----	----	----	----	----	----	----	----	----	----	----	----	----	----	----	----	----	----	----	----	----	----	----	----	----	----	----	----	----	----	----	----	----	----	----	----	----	----	----	----	----	----	----	----	----	----	----	----	----	----	----	----	----	----	----	----	----	----	----	----	----	----	----	----	----	----	----	----	----	----	----	----	----	----	----	----	----	----	----	----	----	----	----	----	----	----	----	----	----	----	----	----	----

REFERENCIAS AOS PLANOS DE ORDENACIÓN:
Plano SR: M4
Plano SNR: -

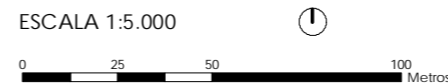
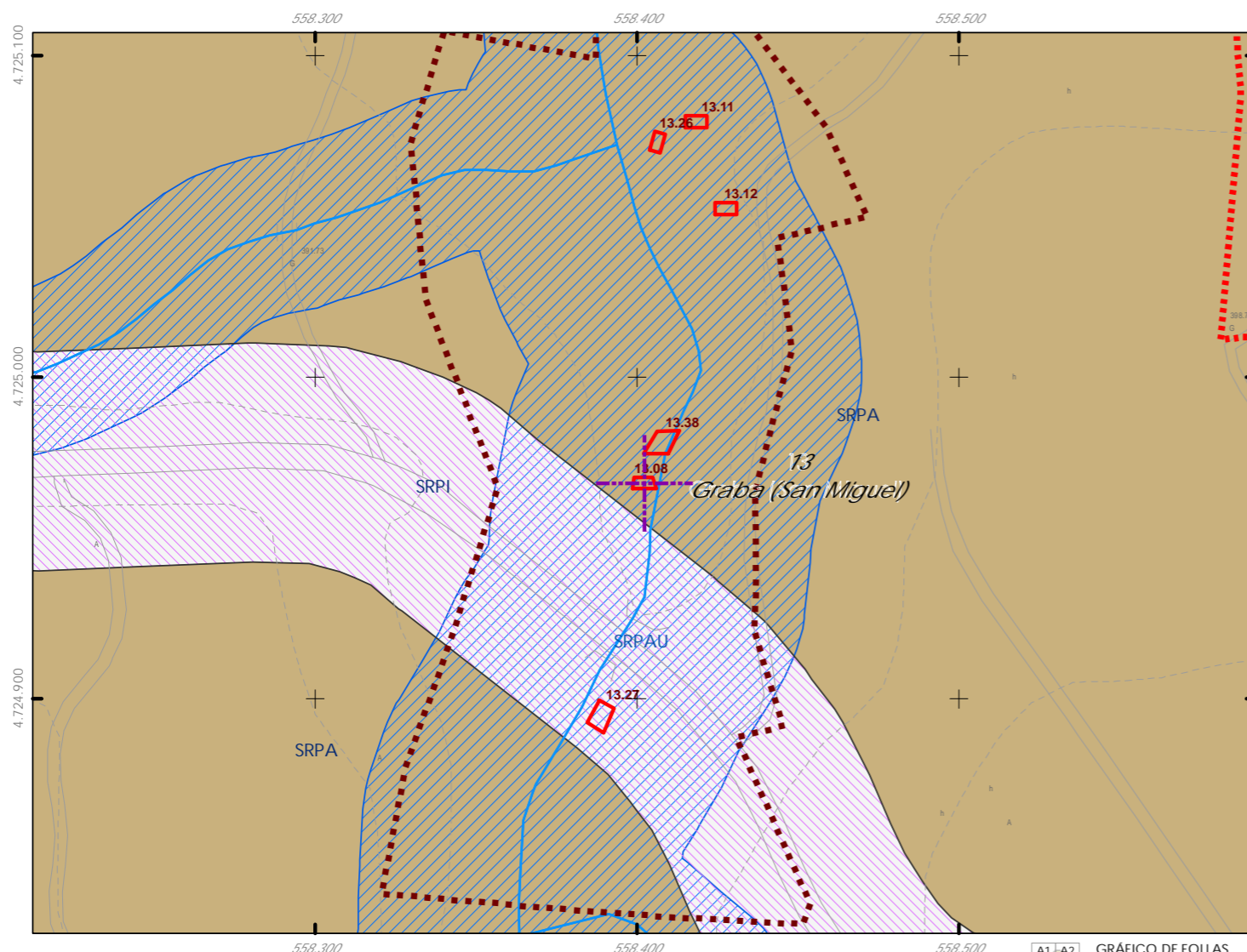
Fuente de datos / Fuente de datos:
- Elaboración propia / Concello de Silleda
- Elaboración propia / Concello de Silleda





Código do elemento: 13.08

Página 163 de 474



Denominación: Ponte sobre río Toxa
Localización: Río Toxa, Serra
Parroquia: P. de Graba (Santa María)

Coordenadas UTM:
UTM X: 558527 / UTM Y: 4725180
Sistema de coordenadas:
Proyección: (U.T.M.) ETRS89_Zona 29W
epsg: 25829
Unidades: metros

Ordenanza ou norma de aplicación: Patrimonio cultural
Clasificación do ben: Catalogado
Nivel de protección do ben: Estructural

Titularidade: Pública
Clasificación do solo: SRPAU, SRPA
Uso actual: Infraestrutura

Obras permitidas:
As permitidas segundo o nivel de protección.
Determinacións para a súa conservación, rehabilitación, mellora ou recuperación:
Mellora e conservación do ben. Recuperación da contorna do mesmo.

Estado de conservación: Regular

Descrición do ben:
Construción para salvar a canle do Río Toxa. Ponte tipo "Pasais" ou "Pontellas" con estrutura de pedra. Debido ao ancho do río conta con varios vans alintelados formados por lousas de pedra, estribos de cachotaría en seco e cepas de forma irregular asentadas no río. Sobre el transcorre un camiño peonil. Situado nunha paraxe formada por prados, terreos de cultivo e arboredo de ribeira.

CLASIFICACIÓN DO SOLO

- Delimitación de Solo Urbano
- SNR
- SRPI
- SUD
- SRPO
- SRPAU
- SRPPC
- SRPPX
- SRPEN
- SRPA
- SRPF

PATRIMONIO CULTURAL

- Patrimonio Cultural
- BIC
- Contorno de protección
- Patrimonio Arqueolóxico
- API - Área de Protección Integral
- CPX - Contorno de protección de Xacemento
- Vías culturais
- Camiño de Santiago
- Camiño Real
- Territorio Histórico

GRÁFICO DE FOLLAS

A1	A2	B1	B2	B3	B4	C1	C2	C3	C4	C5	C6	D1	D2	D3	D4	D5	D6	D7	E1	E2	E3	E4	E5	E6	E7	F1	F2	F3	F4	F5	F6	F7	G1	G2	G3	G4	G5	G6	G7	G8	H1	H2	H3	H4	H5	H6	H7	H8	I1	I2	I3	I4	I5	I6	I7	I8	J1	J2	J3	J4	J5	J6	J7	J8	K1	K2	K3	K4	K5	K6	K7	K8	L1	L2	L3	L4	L5	L6	L7	L8	M1	M2	M3	M4	M5	M6	M7	M8	N1	N2	N3	N4	N5	N6	N7	N8	O1	O2	O3	O4	O5	O6	O7	O8	P1	P2	P3	P4	P5	P6	P7	P8	Q1	Q2	Q3	Q4	Q5	Q6	Q7	Q8	R1	R2	R3	R4	R5	R6	R7	R8	S1	S2	S3	S4	S5	S6	S7	S8
----	----	----	----	----	----	----	----	----	----	----	----	----	----	----	----	----	----	----	----	----	----	----	----	----	----	----	----	----	----	----	----	----	----	----	----	----	----	----	----	----	----	----	----	----	----	----	----	----	----	----	----	----	----	----	----	----	----	----	----	----	----	----	----	----	----	----	----	----	----	----	----	----	----	----	----	----	----	----	----	----	----	----	----	----	----	----	----	----	----	----	----	----	----	----	----	----	----	----	----	----	----	----	----	----	----	----	----	----	----	----	----	----	----	----	----	----	----	----	----	----	----	----	----	----	----	----	----	----	----	----	----	----	----	----	----	----

REFERENCIAS AOS PLANOS DE ORDENACIÓN:
Plano SR: K4
Plano SNR: -

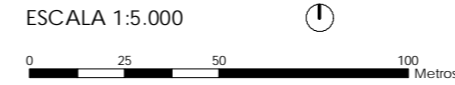
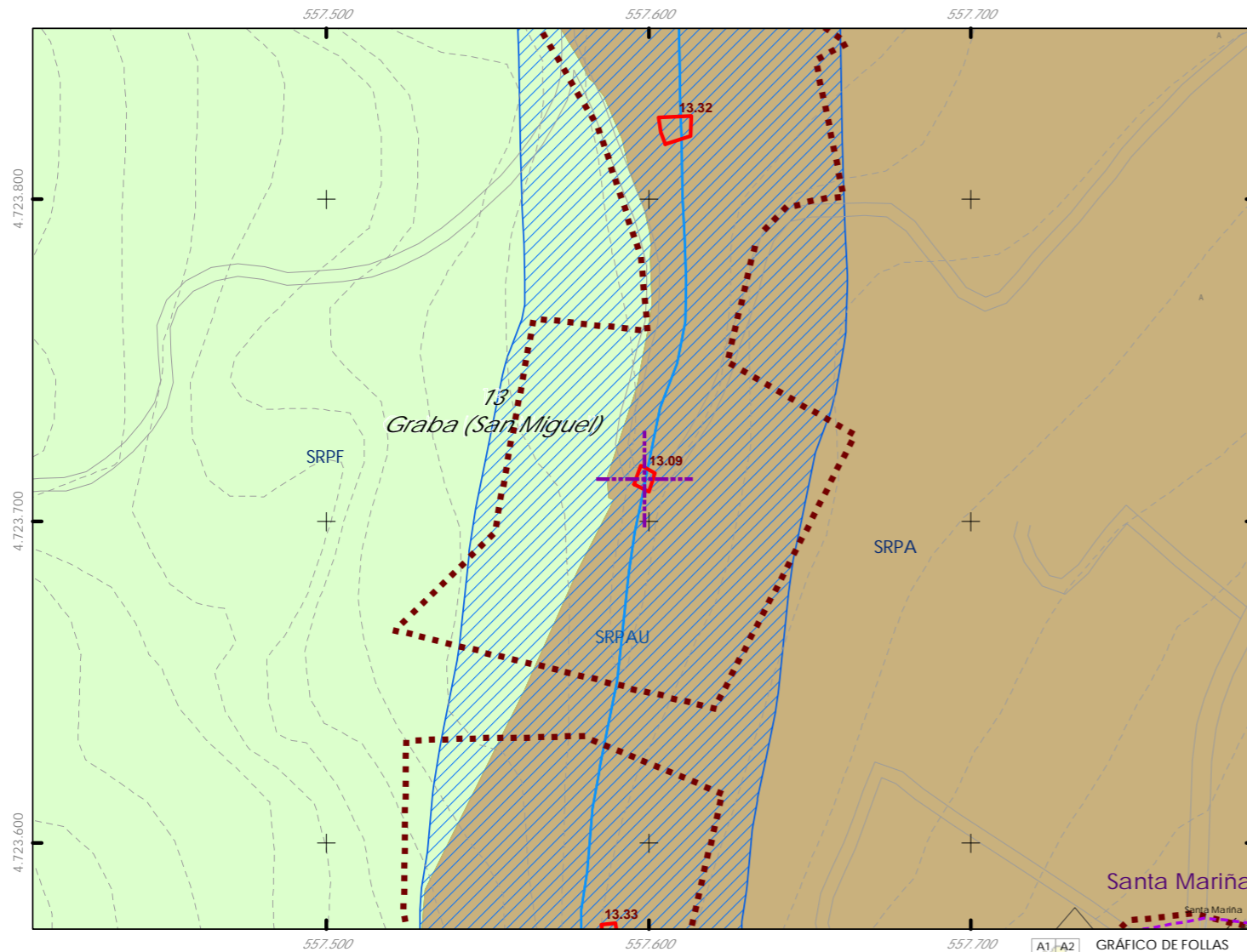
Fuente de datos / Fuente de datos:
- Elaboración propia / Concello de Silleda
- Elaboración propia / Concello de Silleda





Código do elemento: 13.09

Página 164 de 474



Denominación: Ponte en O Fontao
Localización: Río Toxa, O Fontao
Parroquia: P. de Graba (Santa María)

Coordenadas UTM:
UTM X: 557723 / UTM Y: 4723930
Sistema de coordenadas:
Proyección: (U.T.M.) ETRS89 Zona 29W
epsg: 25829
Unidades: metros

Ordenanza ou norma de aplicación: Patrimonio cultural
Clasificación do ben: Catalogado
Nivel de protección do ben: Estructural

Titularidade: Pública
Clasificación do solo: SRPAU, SRPA
Uso actual: Infraestruturas

Obras permitidas: As permitidas segundo o nivel de protección.
Determinacións para a súa conservación, rehabilitación, mellora ou recuperación: Mellora e conservación do ben. Recuperación da contorna do mesmo.

Estado de conservación: Regular

Descrición do ben: Construción utilizada para salvar a canle do Río Toxa nunha zona de escaso caudal. Ponte dun único van. Estribos de cachotería en seco, non necesita de apoios intermedios debido ás súas dimensións. Ponte peonil sen varandas, nin protección lateral. Situado nunha paraxe formada por prados, terreos de cultivo e arboredo de ribeira

CLASIFICACIÓN DO SOLO

- Delimitación de Solo Urbano
- SNR
- SRPI
- SUD
- SRPO
- SRPAU
- SRPPC
- SRPPX
- SRPEN
- SRPA
- SRPF

PATRIMONIO CULTURAL

- Patrimonio Cultural
- BIC
- Contorno de protección
- Patrimonio Arqueolóxico
- API - Área de Protección Integral
- CPX - Contorno de protección de Xacemento
- Vías culturais
- Camiño de Santiago
- Camiño Real
- Territorio Histórico

GRÁFICO DE FOLLAS

A1	A2	B1	B2	B3	B4	C1	C2	C3	C4	C5	C6				
D1	D2	D3	D4	D5	D6	D7	E1	E2	E3	E4	E5	E6	E7		
F1	F2	F3	F4	F5	F6	F7	G1	G2	G3	G4	G5	G6	G7	G8	
H1	H2	H3	H4	H5	H6	H7	H8	I1	I2	I3	I4	I5	I6	I7	I8
J1	J2	J3	J4	J5	J6	J7	J8	K1	K2	K3	K4	K5	K6	K7	K8
L1	L2	L3	L4	L5	L6	L7	L8	M1	M2	M3	M4	M5	M6	M7	M8
N1	N2	N3	N4	N5	N6	N7	N8	O1	O2	O3	O4	O5	O6	O7	O8
P1	P2	P3	P4	P5	P6	P7	P8	Q1	Q2	Q3	Q4	Q5	Q6	Q7	Q8
R1	R2	R3	R4	R5	R6	R7	R8	S1	S2	S3	S4	S5	S6	S7	S8

REFERENCIAS AOS PLANOS DE ORDENACIÓN:
Plano SR: M4
Plano SNR: -

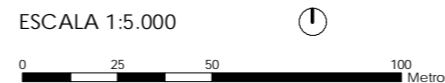
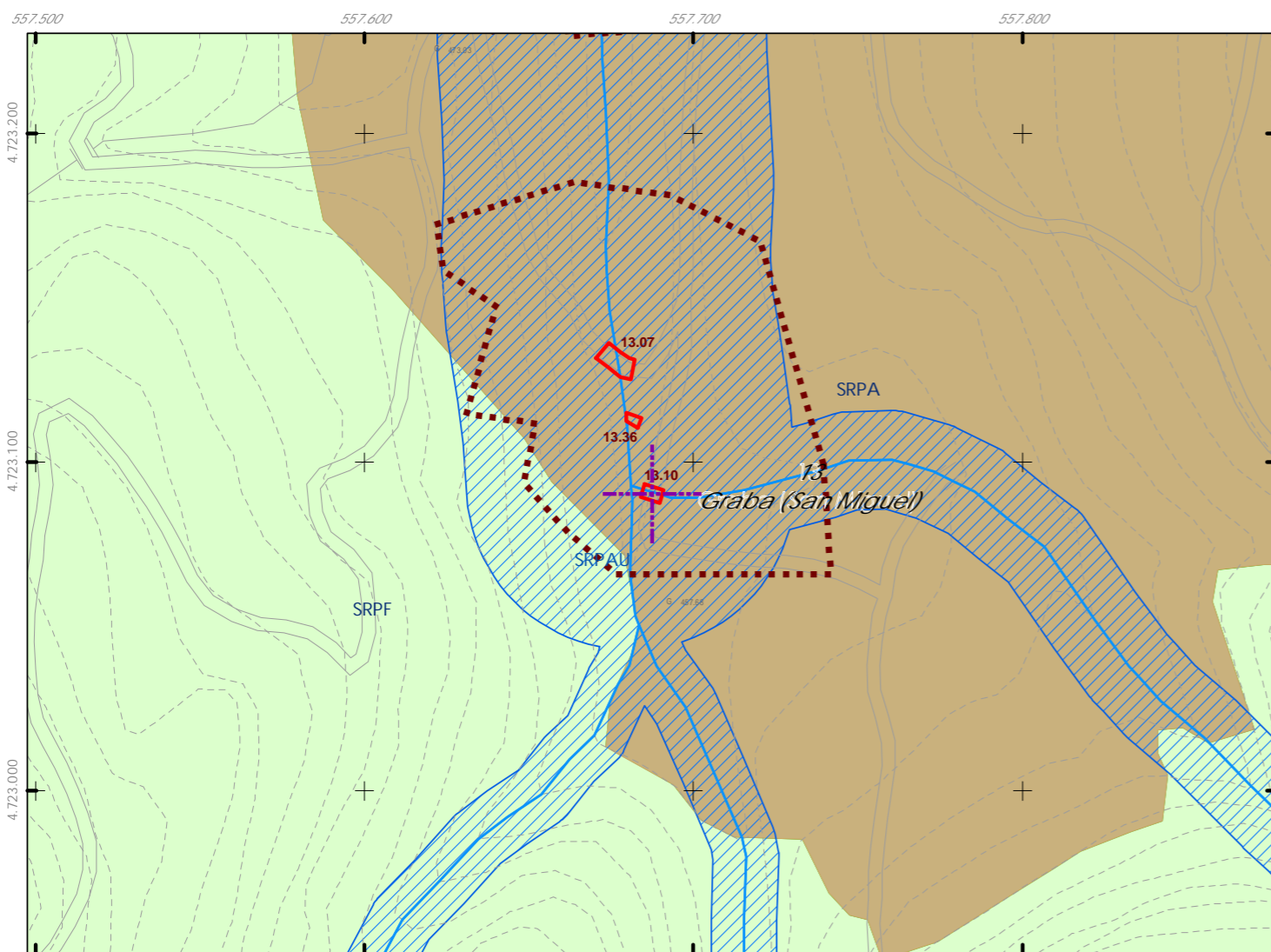
Fuente de datos / Fuente de datos:
- Elaboración propia / Concello de Silleda
- Elaboración propia / Concello de Silleda





Código do elemento: 13.10

Página 165 de 474



Denominación: Ponte sobre o regato dos Mosqueiros
Localización: Santa Mariña
Parroquia: P. de Graba (Santa María)

Coordenadas UTM:
UTM X: 557812 / UTM Y: 4723310
Sistema de coordenadas:
Proyección: (U.T.M.) ETRS89_Zona 29W
epsg: 25829
Unidades: metros

Ordenanza ou norma de aplicación: Patrimonio cultural
Clasificación do ben: Catalogado
Nivel de protección do ben: Estructural

Titularidade: Pública
Clasificación do solo: SRPAU, SRPA
Uso actual: Infraestrutura

Obras permitidas: As permitidas segundo o nivel de protección.
Determinacións para a súa conservación, rehabilitación, mellora ou recuperación: Mellora e conservación do ben. Recuperación da contorna do mesmo.

Estado de conservación: Regular

Descrición do ben: Construción de cachotería utilizada para salvar a canle do Regato Dous Mosqueiros, este de escaso caudal, polo que utiliza un único van para salvar a distancia que separa un extremo do outro. Situado nun ámbito illado formado por prados, monte baixo e arboredo de ribeira.

CLASIFICACIÓN DO SOLO

- Delimitación de Solo Urbano
- SNR
- SRPI
- SUD
- SRPO
- SRPAU

PATRIMONIO CULTURAL

- Patrimonio Cultural
- BIC
- Contorno de protección
- Patrimonio Arqueolóxico
- API - Área de Protección Integral
- CPX - Contorno de protección de Xacemento
- Vías culturais
- Camiño de Santiago
- Camiño Real
- Territorio Histórico

GRÁFICO DE FOLLAS

A1	A2	B1	B2	B3	B4	C1	C2	C3	C4	C5	C6				
D1	D2	D3	D4	D5	D6	D7	E1	E2	E3	E4	E5	E6	E7		
F1	F2	F3	F4	F5	F6	F7	G1	G2	G3	G4	G5	G6	G7	G8	
H1	H2	H3	H4	H5	H6	H7	H8	I1	I2	I3	I4	I5	I6	I7	I8
J1	J2	J3	J4	J5	J6	J7	J8	K1	K2	K3	K4	K5	K6	K7	K8
L1	L2	L3	L4	L5	L6	L7	L8	M1	M2	M3	M4	M5	M6	M7	M8
N1	N2	N3	N4	N5	N6	N7	N8	O1	O2	O3	O4	O5	O6	O7	O8
P1	P2	P3	P4	P5	P6	P7	P8	Q1	Q2	Q3	Q4	Q5	Q6	Q7	Q8
R1	R2	R3	R4	R5	R6	R7	R8	S1	S2	S3	S4	S5	S6	S7	S8

REFERENCIAS AOS PLANOS DE ORDENACIÓN:
Plano SR: M4
Plano SNR: -

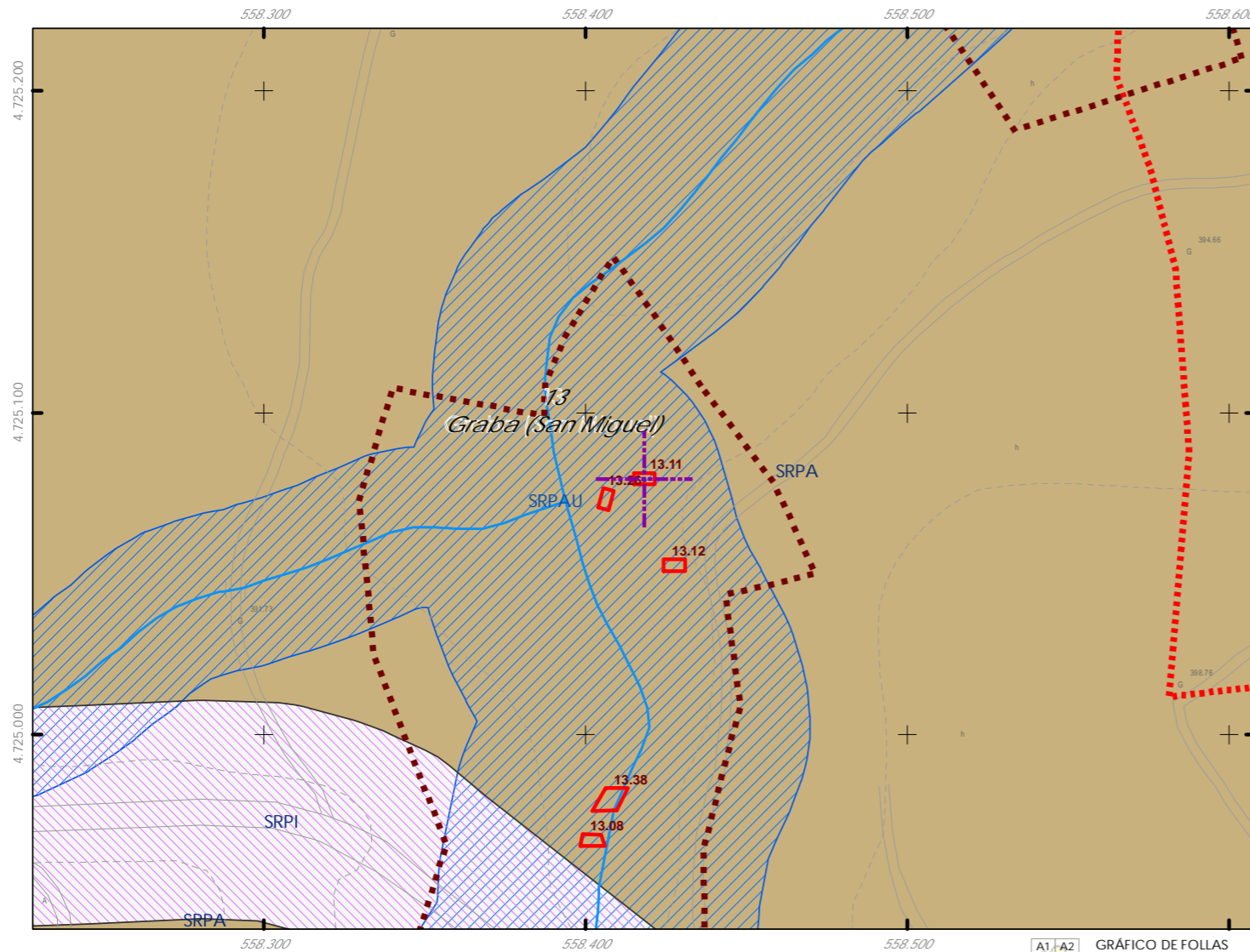
Fuente de datos / Fuente de datos:
- Elaboración propia / Concello de Silleda
- Elaboración propia / Concello de Silleda





Código do elemento: 13.11

Página 166 de 474



Denominación:
Pontella no río Toxa 1
Localización: Río Toxa, Serra
Parroquia: P. de Graba (Santa María)

Coordenadas UTM:
UTM X: 558543 / UTM Y: 4725290
Sistema de coordenadas:
Proyección: (U.T.M.) ETRS89 Zona 29W
epsg: 25829
Unidades: metros

Ordenanza ou norma de aplicación:
Patrimonio cultural
Clasificación do ben:
Catalogado
Nivel de protección do ben:
Estrutural

Titularidade:
Pública
Clasificación do solo:
SRPAU, SRPA
Uso actual:
Infraestruturas

Obras permitidas:
As permitidas segundo o nivel de protección.
Determinacións para a súa conservación, rehabilitación, mellora ou recuperación:
Mellora e conservación do ben. Recuperación da contorna do mesmo.

Estado de conservación:
Regular

Descrición do ben:
Pontella utilizada para salvar unha pequena corrente de auga, a base de grandes lousas de pedra, asentadas sobre muretes que se levantan o os marxes do río. As súas dimensións son aproximadamente de 3 metros de lonxitude e 1 metro de ancho. O ancho do río permite que se salve mediante un único van. Esta ponte só pode ser utilizada por persoas.

CLASIFICACIÓN DO SOLO

- Delimitación de Solo Urbano
- SNR
- SRPI
- SUD
- SRPO
- SRPAU

PATRIMONIO CULTURAL

- Patrimonio Cultural
- BIC
- Contorno de protección
- Patrimonio Arqueolóxico
- API - Área de Protección Integral
- CPX - Contorno de protección de Xacemento
- Vías culturais
- Camiño de Santiago
- Camiño Real
- Territorio Histórico

GRÁFICO DE FOLLAS

A1	A2	B1	B2	B3	B4	C1	C2	C3	C4	C5	C6				
D1	D2	D3	D4	D5	D6	D7	E1	E2	E3	E4	E5	E6	E7		
F1	F2	F3	F4	F5	F6	F7	G1	G2	G3	G4	G5	G6	G7	G8	
H1	H2	H3	H4	H5	H6	H7	H8	I1	I2	I3	I4	I5	I6	I7	I8
J1	J2	J3	J4	J5	J6	J7	J8	K1	K2	K3	K4	K5	K6	K7	K8
L1	L2	L3	L4	L5	L6	L7	L8	M1	M2	M3	M4	M5	M6	M7	M8
N1	N2	N3	N4	N5	N6	N7	N8	O1	O2	O3	O4	O5	O6	O7	O8
P1	P2	P3	P4	P5	P6	P7	P8	Q1	Q2	Q3	Q4	Q5	Q6	Q7	Q8
R1	R2	R3	R4	R5	R6	R7	R8	S1	S2	S3	S4	S5	S6	S7	S8

REFERENCIAS AOS PLANOS DE ORDENACIÓN:
Plano SR: K4
Plano SNR: -

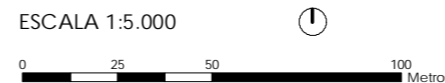
Fuente de datos / Fuente de datos:
- Elaboración propia / Concello de Silleda
- Elaboración propia / Concello de Silleda





Código do elemento: 13.12

Página 167 de 474



Denominación:
Pontella no río Toxa 2
Localización: Río Toxa, Serra
Parroquia: P. de Graba (Santa María)

Coordenadas UTM:
UTM X: 558552 / UTM Y: 4725270
Sistema de coordenadas:
Proyección: (U.T.M.) ETRS89_Zona 29W
epsg: 25829
Unidades: metros

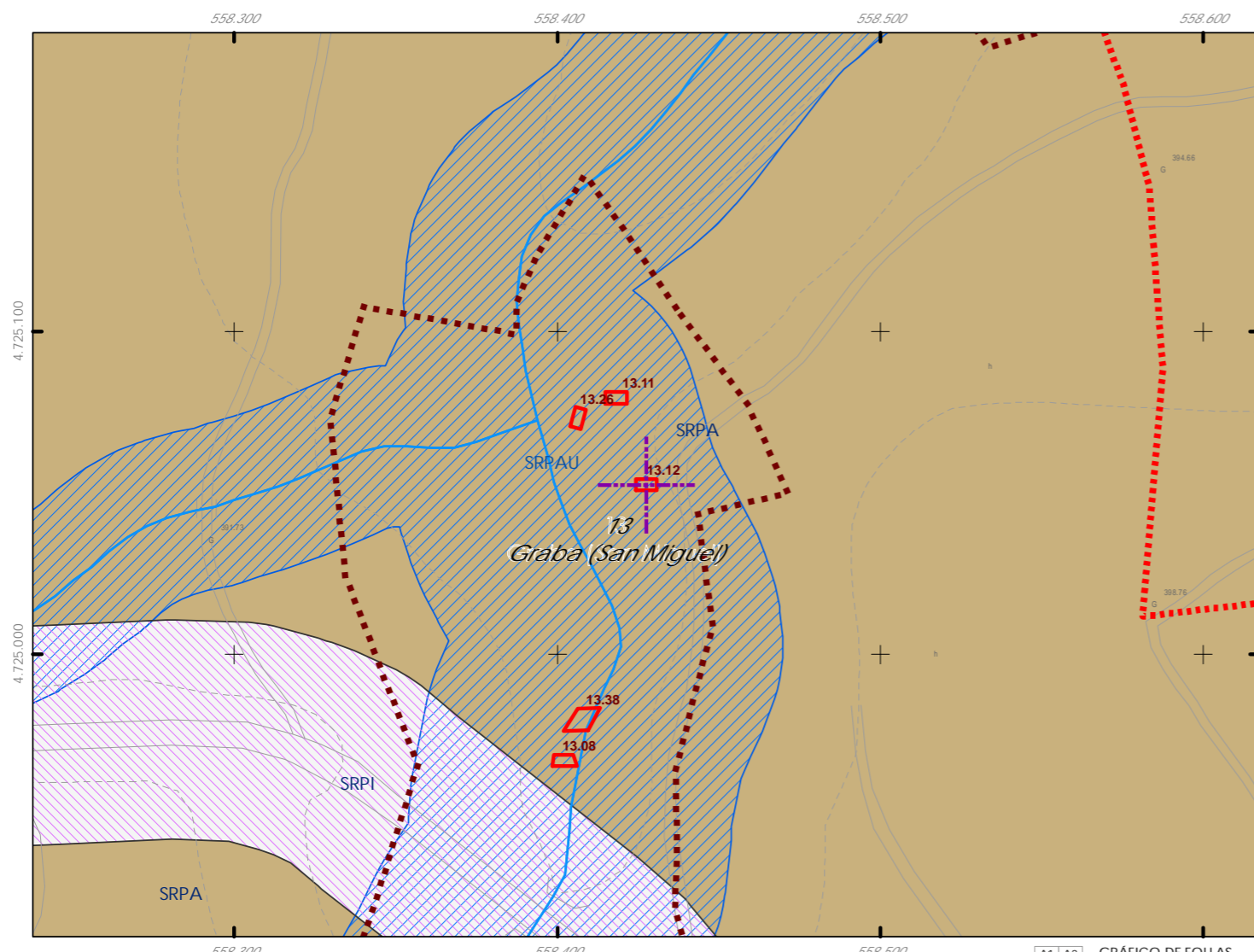
Ordenanza ou norma de aplicación:
Patrimonio cultural
Clasificación do ben:
Catalogado
Nivel de protección do ben:
Estrutural

Titularidade:
Pública
Clasificación do solo:
SRPAU, SRPA
Uso actual:
Infraestrutura

Obras permitidas:
As permitidas segundo o nivel de protección.
Determinacións para a súa conservación, rehabilitación, mellora ou recuperación:
Mellora e conservación do ben. Recuperación da contorna do mesmo.

Estado de conservación:
Regular

Descrición do ben:
Ponte tipo Pasais ou "Pontellas" con estrutura de pedra. As súas dimensións son aproximadamente de 2 metros de lonxitude e 1 metro de ancho. O ancho do río permite que se salve mediante un único van e para iso utilízanse grandes laxas de pedra apoiadas en cada extremo sobre unhas elementais "Muradelas" de cachotaría en seco. Ponte peonil, sen varanda nin elemento de protección. Situado nun ámbito formado por prados, terreos de cultivo e arboredo de ribeira.



CLASIFICACIÓN DO SOLO

- Delimitación de Solo Urbano
- SNR
- SRPI
- SUD
- SRPO
- SRPAU

PATRIMONIO CULTURAL

- Patrimonio Cultural
- BIC
- Contorno de protección
- Patrimonio Arqueolóxico
- API - Área de Protección Integral
- CPX - Contorno de protección de Xacemento
- Vías culturais
- Camiño de Santiago
- Camiño Real
- Territorio Histórico

- SRPPC
- SRPPX
- SRPEN
- SRPA
- SRPF

GRÁFICO DE FOLLAS

A1	A2	B1	B2	B3	B4	C1	C2	C3	C4	C5	C6				
D1	D2	D3	D4	D5	D6	D7	E1	E2	E3	E4	E5	E6	E7		
F1	F2	F3	F4	F5	F6	F7	G1	G2	G3	G4	G5	G6	G7	G8	
H1	H2	H3	H4	H5	H6	H7	H8	I1	I2	I3	I4	I5	I6	I7	I8
J1	J2	J3	J4	J5	J6	J7	J8	K1	K2	K3	K4	K5	K6	K7	K8
L1	L2	L3	L4	L5	L6	L7	L8	M1	M2	M3	M4	M5	M6	M7	M8
N1	N2	N3	N4	N5	N6	N7	N8	O1	O2	O3	O4	O5	O6	O7	O8
P1	P2	P3	P4	P5	P6	P7	P8	Q1	Q2	Q3	Q4	Q5	Q6	Q7	Q8
R1	R2	R3	R4	R5	R6	R7	R8	S1	S2	S3	S4	S5	S6	S7	S8

REFERENCIAS AOS PLANOS DE ORDENACIÓN:
Plano SR: K4
Plano SNR: -

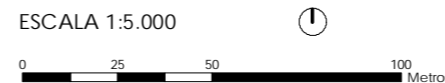
Fuente de datos / Fuente de datos:
- Elaboración propia / Concello de Silleda
- Elaboración propia / Concello de Silleda





Código do elemento: 13.13

Página 168 de 474



Denominación:
Pontella e Pasais no río Toxa 3
Localización: Río Toxa, Pedrouzo
Parroquia: P. de Graba (Santa María)

Coordenadas UTM:
UTM X: 558213 / UTM Y: 4724590
Sistema de coordenadas:
Proyección: (U.T.M.) ETRS89 Zona 29W
epsg: 25829
Unidades: metros

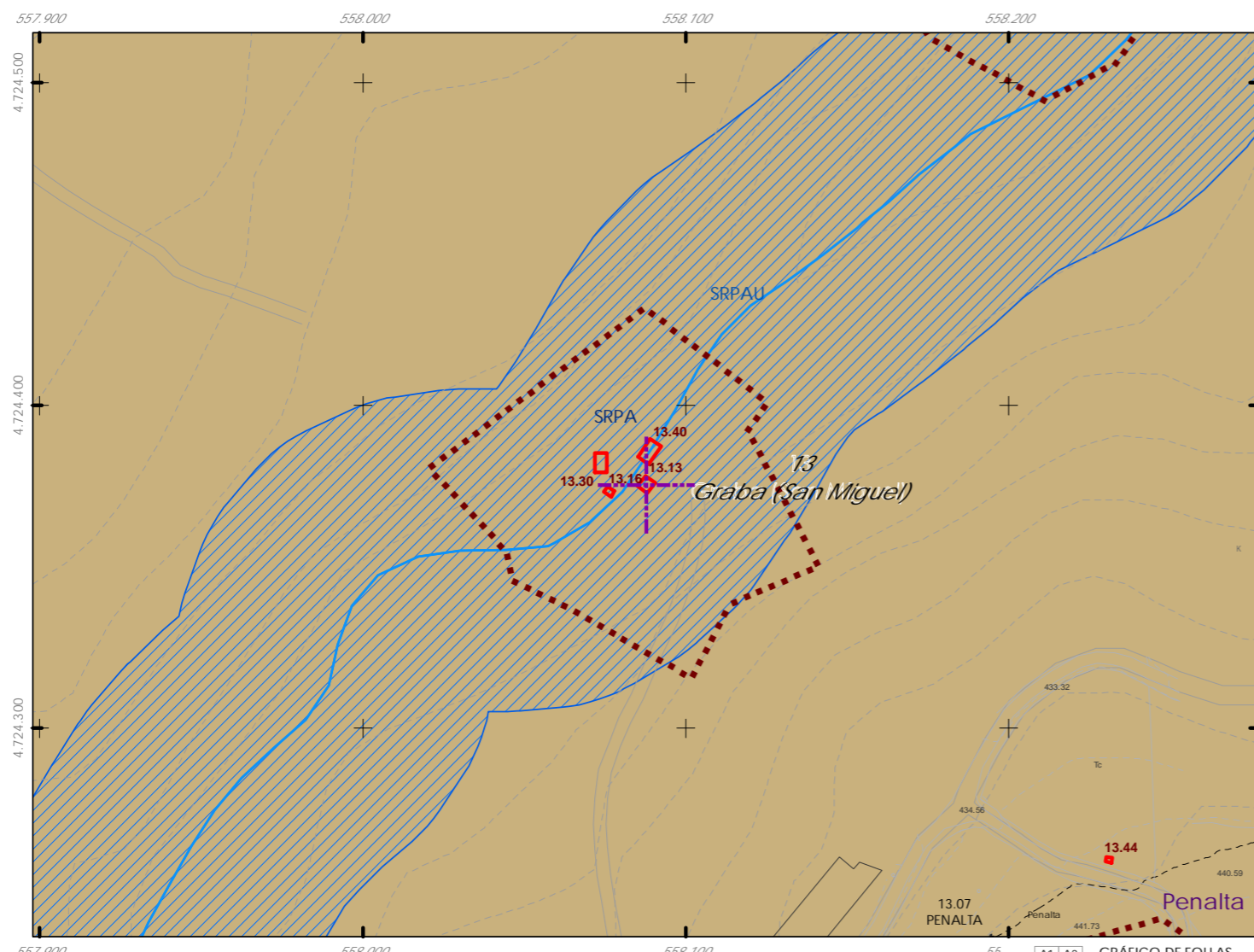
Ordenanza ou norma de aplicación:
Patrimonio cultural
Clasificación do ben:
Catalogado
Nivel de protección do ben:
Estrutural

Titularidade:
Pública
Clasificación do solo:
SRPAU, SRPA
Uso actual:
Infraestrutura

Obras permitidas:
As permitidas segundo o nivel de protección.
Determinacións para a súa conservación, rehabilitación, mellora ou recuperación:
Mellora e conservación do ben. Recuperación da contorna do mesmo.

Estado de conservación:
Regular

Descrición do ben:
Debido ao ancho do río, sálvase a distancia mediante a pontella e uns pasais. Pontella con estrutura de pedra e cun único van, para iso utilízase unha gran laxa de pedra apoiada en cada extremo sobre unhas elementais "Muradelas" de cachotaría en seco; a continuación da pontella, colócanse uns pasais, que consisten nunhas pedras máis ou menos traballadas, que sobresaen por enriba da auga para salvar a corrente. Ponte peonil, sen varanda nin elemento de protección. Situado nun ámbito formado por prados, terreos de cultivo e arboredo de ribeira.



CLASIFICACIÓN DO SOLO

- Delimitación de Solo Urbano
- SNR
- SRPI
- SUD
- SRPO
- SRPAU
- SRPPC
- SRPPX
- SRPEN
- SRPA
- SRPF

PATRIMONIO CULTURAL

- Patrimonio Cultural
- BIC
- Contorno de protección
- Patrimonio Arqueolóxico
- API - Área de Protección Integral
- CPX - Contorno de protección de Xacemento
- Vías culturais
- Camiño de Santiago
- Camiño Real
- Territorio Histórico

GRÁFICO DE FOLLAS

A1	A2	B1	B2	B3	B4	C1	C2	C3	C4	C5	C6				
D1	D2	D3	D4	D5	D6	D7	E1	E2	E3	E4	E5	E6	E7		
F1	F2	F3	F4	F5	F6	F7	G1	G2	G3	G4	G5	G6	G7	G8	
H1	H2	H3	H4	H5	H6	H7	H8	I1	I2	I3	I4	I5	I6	I7	I8
J1	J2	J3	J4	J5	J6	J7	J8	K1	K2	K3	K4	K5	K6	K7	K8
L1	L2	L3	L4	L5	L6	L7	L8	M1	M2	M3	M4	M5	M6	M7	M8
N1	N2	N3	N4	N5	N6	N7	N8	O1	O2	O3	O4	O5	O6	O7	O8
P1	P2	P3	P4	P5	P6	P7	P8	Q1	Q2	Q3	Q4	Q5	Q6	Q7	Q8
R1	R2	R3	R4	R5	R6	R7	R8	S1	S2	S3	S4	S5	S6	S7	S8

REFERENCIAS AOS PLANOS DE ORDENACIÓN:
Plano SR: L4
Plano SNR: 032/193

Fonte de datos / Fuente de datos:
- Elaboración propia / Concello de Silleda
- Elaboración propia / Concello de Silleda

