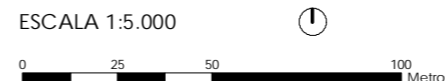




Código do elemento: 13.14

Página 169 de 474



Denominación:  
Pontella no río Toxa 4  
Localización: Río Toxa, O Fontao  
Parroquia: P. de Graba (Santa María)

Coordenadas UTM:  
UTM X: 558041 / UTM Y: 4724360  
Sistema de coordenadas:  
Proyección: (U.T.M.) ETRS89\_Zona 29W  
epsg: 25829  
Unidades: metros

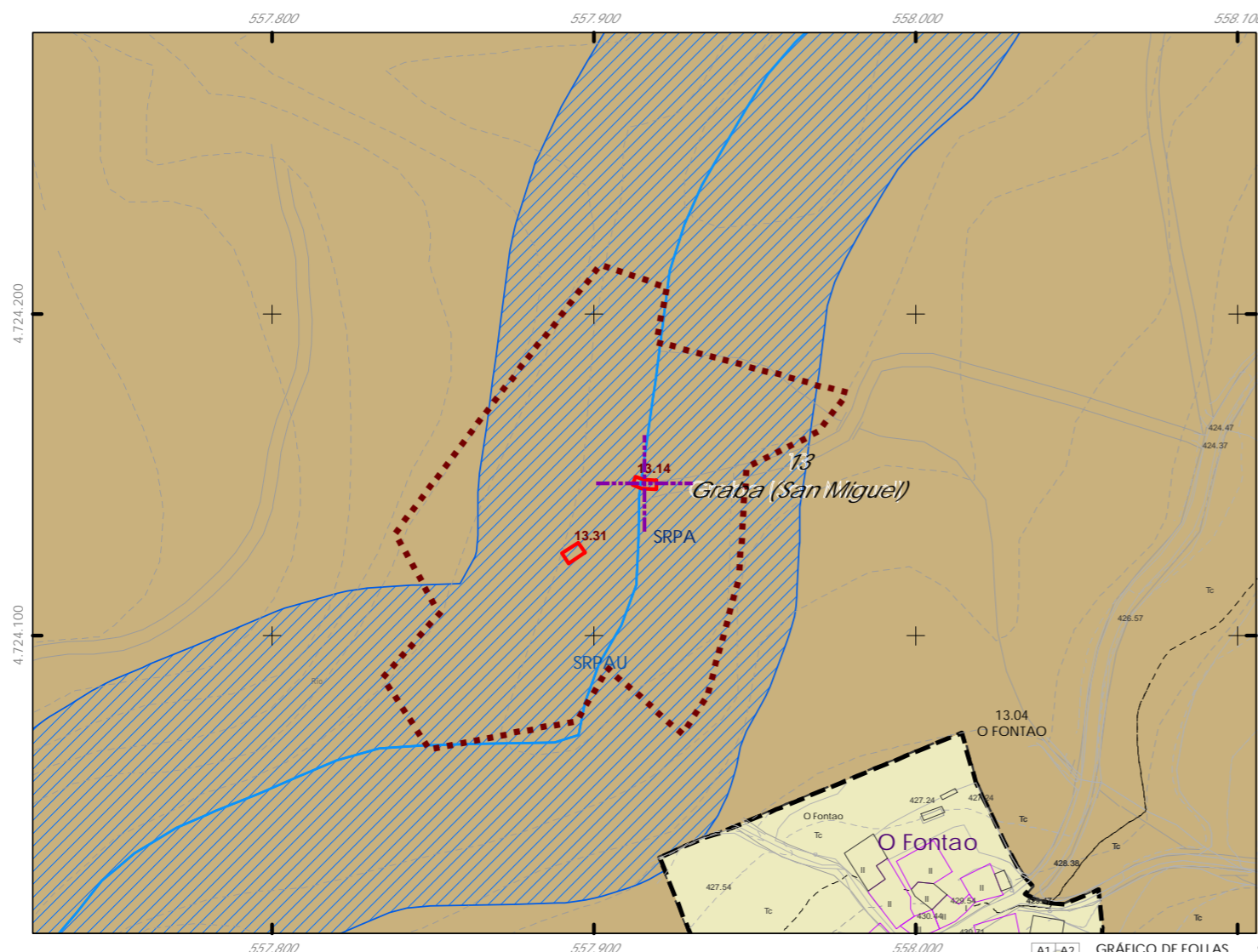
Ordenanza ou norma de aplicación:  
Patrimonio cultural  
Clasificación do ben:  
Catalogado  
Nivel de protección do ben:  
Estrutural

Titularidade:  
Pública  
Clasificación do solo:  
SRPAU, SRPA  
Uso actual:  
Infraestrutura

Obras permitidas:  
As permitidas segundo o nivel de protección.  
Determinacións para a súa conservación, rehabilitación, mellora ou recuperación:  
Mellora e conservación do ben. Recuperación da contorna do mesmo.

Estado de conservación:  
Regular

Descrición do ben:  
Construción para salvar a canle de saída do muíño con estrutura de pedra. As súas dimensións son aproximadamente de 3 metros de lonxitude e 1 metro de ancho. O ancho do río permite que se salve mediante un único van e para iso utilízase unha gran laxa de pedra apoiada en cada extremo sobre unhas elementais Muradelas de cachotaría en seco. Ponte peonil sen varanda nin elemento de protección. O ámbito que o rodea está abandonado e illado. Situado nas proximidades dun muíño e nunha paraxe formada por prados, terreos de cultivo e arboredo de ribeira



CLASIFICACIÓN DO SOLO

- Delimitación de Solo Urbano
- SNR
- SRPI
- SUD
- SRPO
- SRPAU
- SRPPC
- SRPPX
- SRPEN
- SRPA
- SRPF

PATRIMONIO CULTURAL

- Patrimonio Cultural
- BIC
- Contorno de protección
- Patrimonio Arqueolóxico
- API - Área de Protección Integral
- CPX - Contorno de protección de Xacemento
- Vías culturais
- Camiño de Santiago
- Camiño Real
- Territorio Histórico

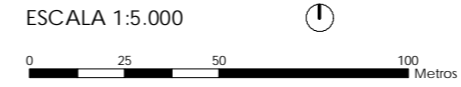
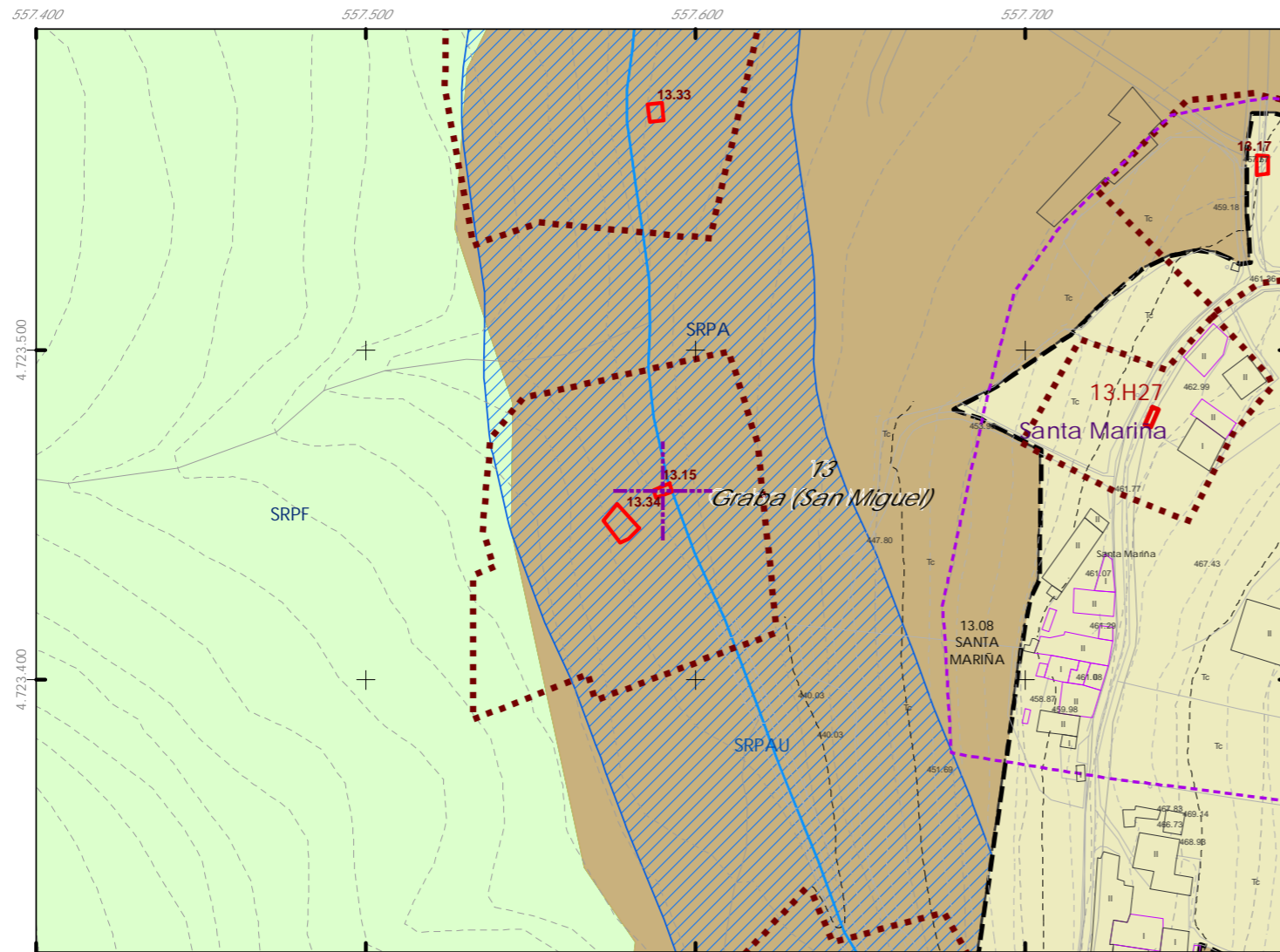
GRÁFICO DE FOLLAS

A1	A2	B1	B2	B3	B4	C1	C2	C3	C4	C5	C6				
D1	D2	D3	D4	D5	D6	D7	E1	E2	E3	E4	E5	E6	E7		
F1	F2	F3	F4	F5	F6	F7	G1	G2	G3	G4	G5	G6	G7	G8	
H1	H2	H3	H4	H5	H6	H7	H8	I1	I2	I3	I4	I5	I6	I7	I8
J1	J2	J3	J4	J5	J6	J7	J8	K1	K2	K3	K4	K5	K6	K7	K8
L1	L2	L3	L4	L5	L6	L7	L8	M1	M2	M3	M4	M5	M6	M7	M8
N1	N2	N3	N4	N5	N6	N7	N8	O1	O2	O3	O4	O5	O6	O7	O8
P1	P2	P3	P4	P5	P6	P7	P8	Q1	Q2	Q3	Q4	Q5	Q6	Q7	Q8
R1	R2	R3	R4	R5	R6	R7	R8	S1	S2	S3	S4	S5	S6	S7	S8

REFERENCIAS AOS PLANOS DE ORDENACIÓN:  
Plano SR: L4  
Plano SNR: 031/193

Fuente de datos / Fuente de datos:  
- Elaboración propia / Concello de Silleda  
- Elaboración propia / Concello de Silleda





Código do elemento: 13.15

Página 170 de 474

Denominación:  
Pontella no río Toxa 5  
Localización: Río Toxa, Santa Mariña  
Parroquia: P. de Graba (Santa María)

Coordenadas UTM:  
UTM X: 557715 / UTM Y: 4723670  
Sistema de coordenadas:  
Proyección: (U.T.M.) ETRS89 Zona 29W  
epsg: 25829  
Unidades: metros

Ordenanza ou norma de aplicación:  
Patrimonio cultural  
Clasificación do ben:  
Catalogado  
Nivel de protección do ben:  
Estrutural

Titularidade:  
Pública  
Clasificación do solo:  
SRPAU, SRPA  
Uso actual:  
Infraestrutura

Obras permitidas:  
As permitidas segundo o nivel de protección.  
Determinacións para a súa conservación, rehabilitación, mellora ou recuperación:  
Mellora e conservación do ben. Recuperación da contorna do mesmo.

Estado de conservación:  
Malo

Descrición do ben:  
Pontella sobre o Río Toxa. As súas dimensións son aproximadamente de 3 metros de lonxitude e 1 metro de ancho. O ancho do río permite que se salve mediante un único van e para iso utilízase unha gran laxa de pedra apoiada en cada extremo sobre "Muradelas" de cachotaría en seco. Ponte peonil con varanda como elemento de protección. Ámbito illado formado por prados, terreos de cultivo e arboredo de ribeira.


<b>CLASIFICACIÓN DO SOLO</b>		<b>PATRIMONIO CULTURAL</b>	
Delimitación de Solo Urbano	SRPPC	Patrimonio Cultural	BIC
SNR	SRPPX	Contorno de protección	Patrimonio Arqueolóxico
SRPI	SRPEN	API - Área de Protección Integral	CPX - Contorno de protección de Xacemento
SUD	SRPA	Vías culturais	Camiño de Santiago
SRPO	SRPF	Camiño Real	Territorio Histórico
SRPAU			

GRÁFICO DE FOLLAS

A1	A2	B1	B2	B3	B4	C1	C2	C3	C4	C5	C6				
D1	D2	D3	D4	D5	D6	D7	E1	E2	E3	E4	E5	E6	E7		
F1	F2	F3	F4	F5	F6	F7	G1	G2	G3	G4	G5	G6	G7	G8	
H1	H2	H3	H4	H5	H6	H7	H8	I1	I2	I3	I4	I5	I6	I7	I8
J1	J2	J3	J4	J5	J6	J7	J8	K1	K2	K3	K4	K5	K6	K7	K8
L1	L2	L3	L4	L5	L6	L7	L8	M1	M2	M3	M4	M5	M6	M7	M8
N1	N2	N3	N4	N5	N6	N7	N8	O1	O2	O3	O4	O5	O6	O7	O8
P1	P2	P3	P4	P5	P6	P7	P8	Q1	Q2	Q3	Q4	Q5	Q6	Q7	Q8
R1	R2	R3	R4	R5	R6	R7	R8	S1	S2	S3	S4	S5	S6	S7	S8

REFERENCIAS AOS PLANOS DE ORDENACIÓN:  
Plano SR: M4  
Plano SNR: 019/193

Fuente de datos / Fuente de datos:  
- Elaboración propia / Concello de Silleda  
- Elaboración propia / Concello de Silleda

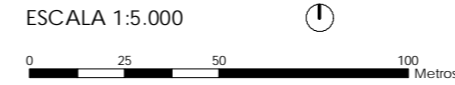
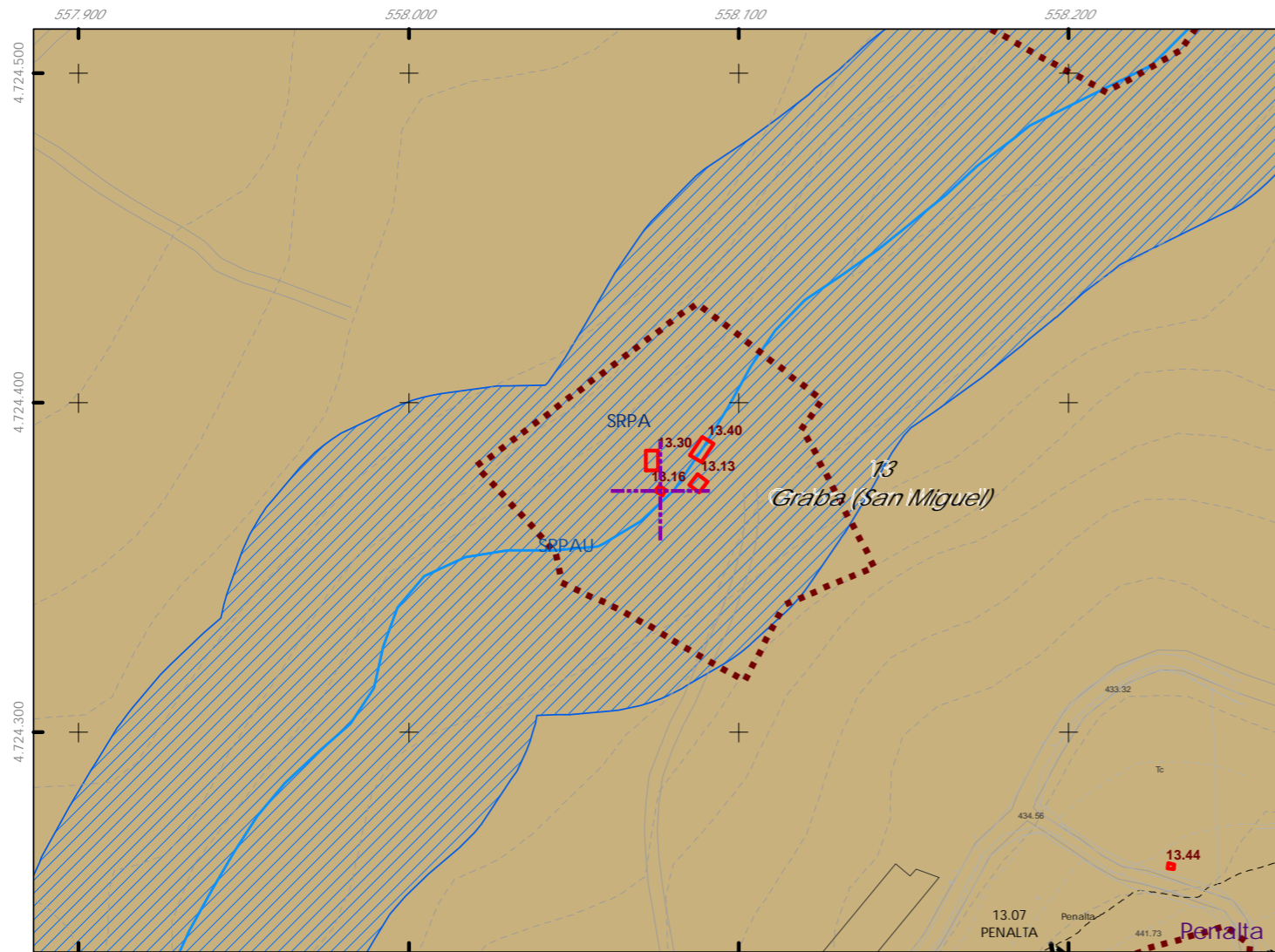






Código do elemento: 13.16

Página 171 de 474



Denominación: Poldras no río Toxa  
Localización: Río Toxa, Pedrouzo  
Parroquia: P. de Graba (Santa María)

Coordenadas UTM:  
UTM X: 558201 / UTM Y: 4724590  
Sistema de coordenadas:  
Proxección: (U.T.M.) ETRS89 Zona 29W  
epsg: 25829  
Unidades: metros

Ordenanza ou norma de aplicación: Patrimonio cultural  
Clasificación do ben: Catalogado  
Nivel de protección do ben: Estructural

Titularidade: Pública  
Clasificación do solo: SRPAU, SRPA  
Uso actual: Sen uso

Obras permitidas: As permitidas segundo o nivel de protección.  
Determinacións para a súa conservación, rehabilitación, mellora ou recuperación: Mellora e conservación do ben. Recuperación da contorna do mesmo.

Estado de conservación: Malo

Descrición do ben: Ponte de realizado mediante Poldras ou "Espoldras" que sobresaie do curso da auga. Utilizado para salvar un regato de pouco caudal e reducida anchura. Consta da colocación duns bloques de pedra máis ou menos prismáticos de 60 x 60 centímetros aproximadamente, aliñados e separados entre si á distancia do paso dunha persoa, deixando pasar a auga entre elas e sobresaíndo da mesma entre 20 y 40 centímetros. Situado nunha paraxe formada por prados, terreos de cultivo e arboredo de ribeira.

CLASIFICACIÓN DO SOLO

- Delimitación de Solo Urbano
- SNR
- SRPI
- SUD
- SRPO
- SRPAU
- SRPPC
- SRPPX
- SRPEN
- SRPA
- SRPF

PATRIMONIO CULTURAL

- Patrimonio Cultural
- BIC
- Contorno de protección
- Patrimonio Arqueolóxico
- API - Área de Protección Integral
- CPX - Contorno de protección de Xacemento
- Vías culturais
- Camiño de Santiago
- Camiño Real
- Territorio Histórico

GRÁFICO DE FOLLAS

A1	A2	B3	B4	C5	C6
B1	B2	C3	C4	D5	D6
C1	C2	D3	D4	E5	E6
D1	D2	E3	E4	F5	F6
E1	E2	F3	F4	G5	G6
F1	F2	G3	G4	H5	H6
G1	G2	H3	H4	I5	I6
H1	H2	I3	I4	J5	J6
I1	I2	J3	J4	K5	K6
J1	J2	K3	K4	L5	L6
K1	K2	L3	L4	M5	M6
L1	L2	M3	M4	N5	N6
M1	M2	N3	N4	O5	O6
N1	N2	O3	O4	P5	P6
O1	O2	P3	P4	Q5	Q6
P1	P2	Q3	Q4	R5	R6
Q1	Q2	R3	R4	S5	S6
R1	R2	S3	S4	T5	T6
S1	S2	T3	T4	U5	U6
T1	T2	U3	U4	V5	V6
U1	U2	V3	V4	W5	W6
V1	V2	W3	W4	X5	X6
W1	W2	X3	X4	Y5	Y6
X1	X2	Y3	Y4	Z5	Z6
Y1	Y2	Z3	Z4		
Z1	Z2				

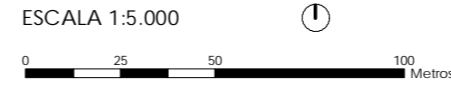
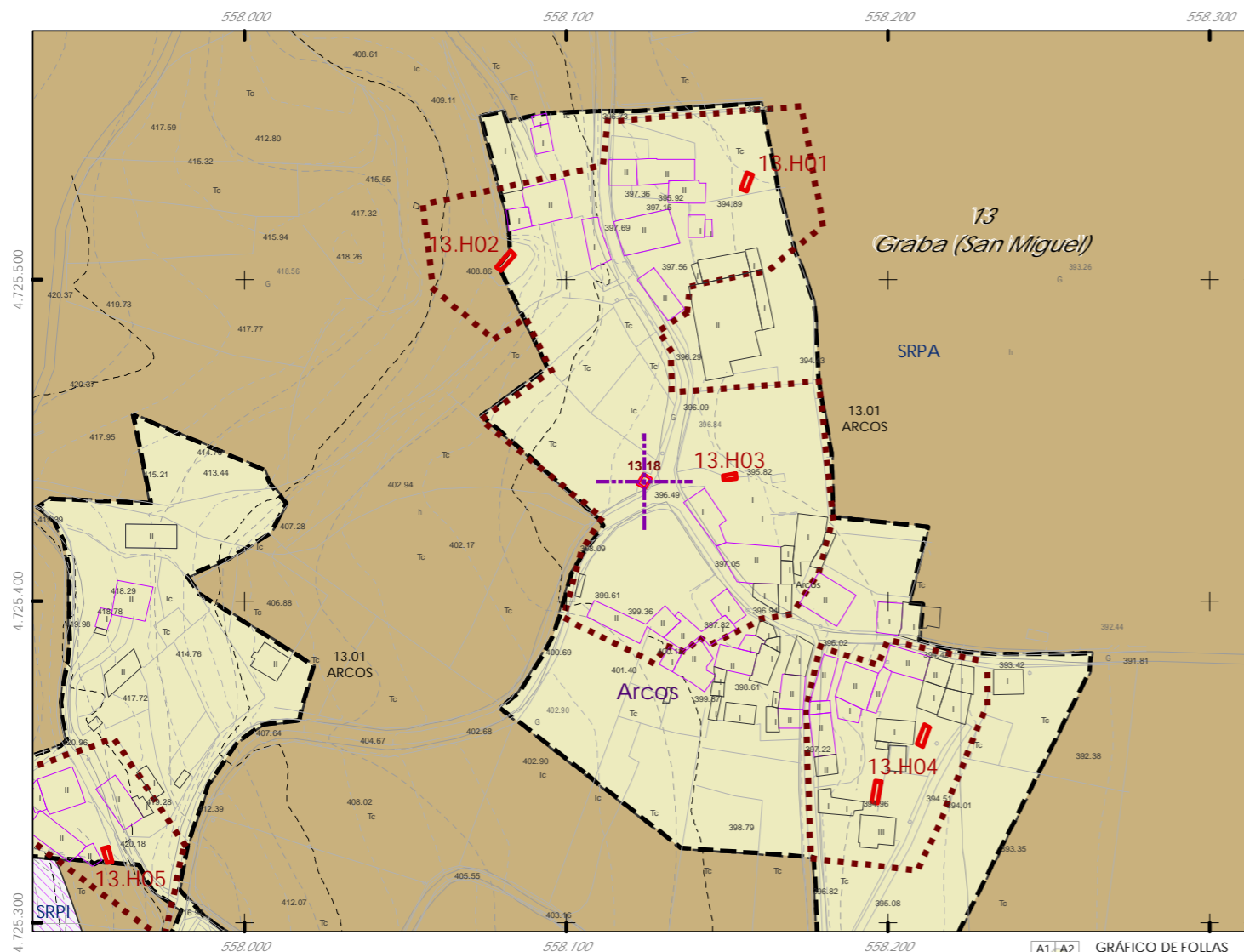
REFERENCIAS AOS PLANOS DE ORDENACIÓN:  
Plano SR: L4  
Plano SNR: 032/193

Fuente de datos / Fuente de datos:  
- Elaboración propia / Concello de Silleda  
- Elaboración propia / Concello de Silleda









Código do elemento: 13.18

Página 173 de 474

Denominación:  
Fonte e lavadoiro - Bebedoiro en Arcos  
Localización: Arcos  
Parroquia: P. de Graba (Santa María)

Coordenadas UTM:  
UTM X: 558249 / UTM Y: 4725650  
Sistema de coordenadas:  
Proyección: (U.T.M.) ETRS89\_Zona 29W  
epsg: 25829  
Unidades: metros

Ordenanza ou norma de aplicación:  
Patrimonio cultural  
Clasificación do ben:  
Catalogado  
Nivel de protección do ben:  
Estrutural

Titularidade:  
Pública  
Clasificación do solo:  
SNR  
Uso actual:  
Fonte

Obras permitidas:  
As permitidas segundo o nivel de protección.  
Determinacións para a súa conservación, rehabilitación, mellora ou recuperación:  
Mellora e conservación do ben. Rematar a cuberta con pendentes acordes a zona e cubrir con tella. Recuperación da contorna do mesmo.

Estado de conservación:  
Bo

Descrición do ben:  
Construción ao aire libre utilizada para o lavado da roupa. Consiste nunha gran pia feita de pedra de forma rectangular e coroada nunha das súas paredes por lousas inclinadas e ben pulidas para facilitar o lavado. Encóntrase pegado a un muro. Cerramento de cachotaría e cuberto por un tellado a catro augas. A auga do lavadoiro, provén dunha fonte de cano. Parte da auga desemboca nunha pila rectangular. Situado ao bordo da estrada local do núcleo, ao lado dun cruzamento de camiños e próximo a un grupo de edificacións tradicionais. Ambito formado por prados, terreos de cultivo e arboredo

CLASIFICACIÓN DO SOLO

- Delimitación de Solo Urbano
- SNR
- SRPI
- SUD
- SRPO
- SRPAU
- SRPPC
- SRPPX
- SRPEN
- SRPA
- SRPF

PATRIMONIO CULTURAL

- Patrimonio Cultural
- BIC
- Contorno de protección
- Patrimonio Arqueolóxico
- API - Área de Protección Integral
- CPX - Contorno de protección de Xacemento
- Vías culturais
- Camiño de Santiago
- Camiño Real
- Territorio Histórico

GRÁFICO DE FOLLAS

A1	A2	B1	B2	B3	B4	C1	C2	C3	C4	C5	C6				
D1	D2	D3	D4	D5	D6	D7	E1	E2	E3	E4	E5	E6	E7		
F1	F2	F3	F4	F5	F6	F7	G1	G2	G3	G4	G5	G6	G7	G8	
H1	H2	H3	H4	H5	H6	H7	H8	I1	I2	I3	I4	I5	I6	I7	I8
J1	J2	J3	J4	J5	J6	J7	J8	K1	K2	K3	K4	K5	K6	K7	K8
L1	L2	L3	L4	L5	L6	L7	L8	M1	M2	M3	M4	M5	M6	M7	M8
N1	N2	N3	N4	N5	N6	N7	N8	O1	O2	O3	O4	O5	O6	O7	O8
P1	P2	P3	P4	P5	P6	P7	P8	Q1	Q2	Q3	Q4	Q5	Q6	Q7	Q8
R1	R2	R3	R4	R5	R6	R7	R8	S1	S2	S3	S4	S5	S6	S7	S8

REFERENCIAS AOS PLANOS DE ORDENACIÓN:  
Plano SR: K4  
Plano SNR: 044/193

Fuente de datos / Fuente de datos:  
- Elaboración propia / Concello de Silleda  
- Elaboración propia / Concello de Silleda





Código do elemento: 13.19

Página 174 de 474



Denominación:  
Fonte e bebedoiro en O Outeiro  
Localización: O Outeiro  
Parroquia: P. de Graba (Santa María)

Coordenadas UTM:  
UTM X: 558558 / UTM Y: 4724580  
Sistema de coordenadas:  
Proyección: (U.T.M.) ETRS89 Zona 29W  
epsg: 25829  
Unidades: metros

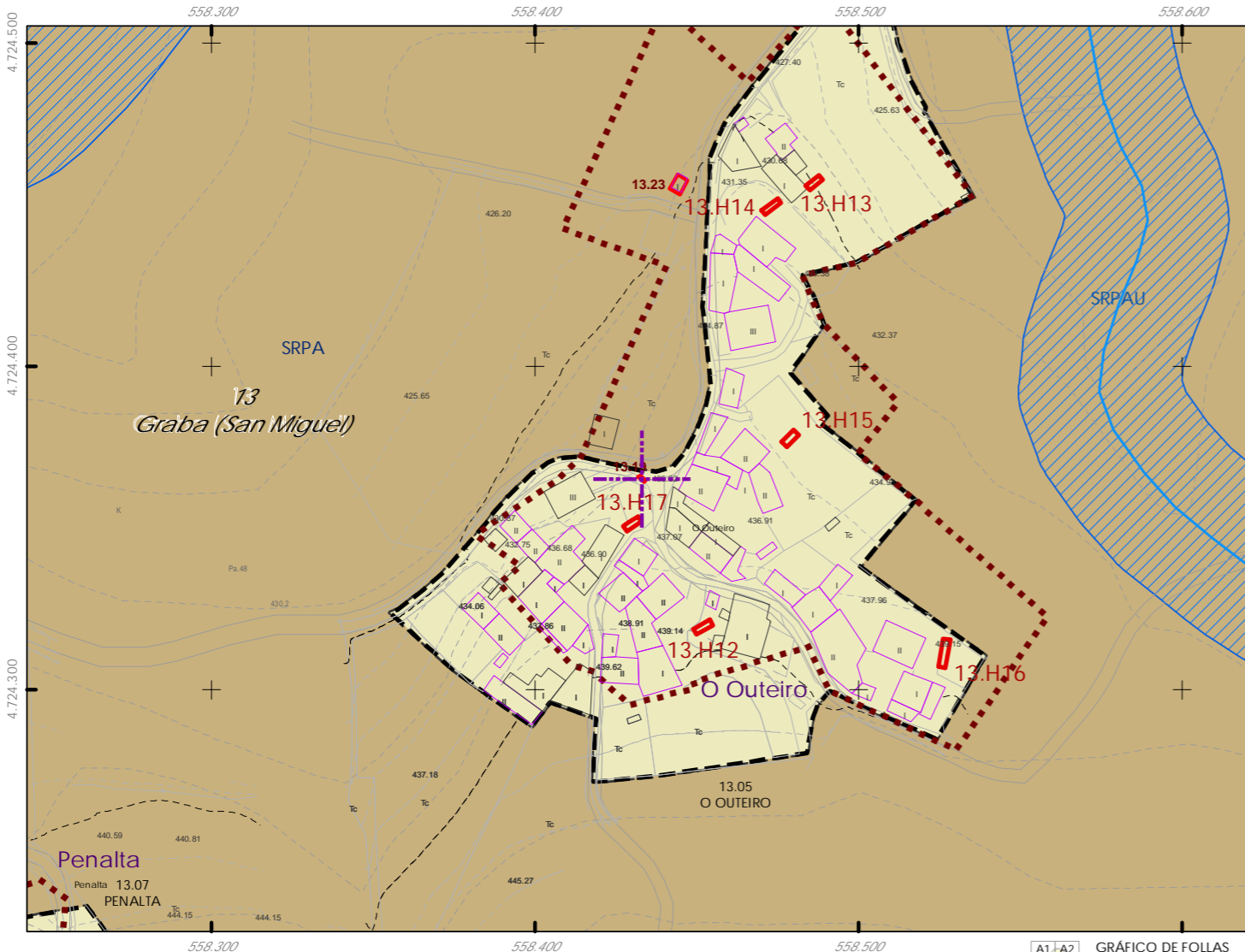
Ordenanza ou norma de aplicación:  
Patrimonio cultural  
Clasificación do ben:  
Catalogado  
Nivel de protección do ben:  
Estrutural

Titularidade:  
Pública  
Clasificación do solo:  
SNR  
Uso actual:  
Fonte

Obras permitidas:  
As permitidas segundo o nivel de protección.  
Determinacións para a súa conservación, rehabilitación, mellora ou recuperación:  
Mellora e conservación do ben. Recuperación da contorna do mesmo.

Estado de conservación:  
Bo

Descrición do ben:  
Sinxela construción que aproveita a abundancia de auga para o abastecemento e consumo humano. Fonte de carácter comunal. Pertence ao grupo de fontes de cano. Fonte de cantería con terminación alintelada e remate en cruz, consta de dúas lousas de pedra e un cano de lixeiramente inclinado, este conduce a auga ao exterior procedente da boca da mina. A auga é vertida nunha pila formada por unha única lousa de pedra labrada de forma rectangular. Situada ao bordo da estrada local do núcleo e ao lado dun cruzamento de camiños. Ámbito rural formado por prados, terreos de cultivo e edificacións illadas tanto tradicionais como de nova construción



CLASIFICACIÓN DO SOLO

- Delimitación de Solo Urbano
- SNR
- SRPI
- SUD
- SRPO
- SRPAU
- SRPPC
- SRPPX
- SRPEN
- SRPA
- SRPF

PATRIMONIO CULTURAL

- Patrimonio Cultural
- BIC
- Contorno de protección
- Patrimonio Arqueolóxico
- API - Área de Protección Integral
- CPX - Contorno de protección de Xacemento
- Vías culturais
- Camiño de Santiago
- Camiño Real
- Territorio Histórico

GRÁFICO DE FOLLAS

A1	A2	B3	B4	C5	C6
B1	B2	C3	C4	D5	D7
C1	C2	D3	D4	E5	E7
D1	D2	E3	E4	F5	F7
E1	E2	F3	F4	G5	G7
F1	F2	G3	G4	H5	H7
G1	G2	H3	H4	I5	I7
H1	H2	I3	I4	J5	J7
I1	I2	J3	J4	K5	K7
J1	J2	K3	K4	L5	L7
K1	K2	L3	L4	M5	M7
L1	L2	M3	M4	N5	N7
M1	M2	N3	N4	O5	O7
N1	N2	O3	O4	P5	P7
O1	O2	P3	P4	Q5	Q7
P1	P2	Q3	Q4	R5	R7
Q1	Q2	R3	R4	S5	S7
R1	R2	S3	S4	T5	T7
S1	S2	T3	T4	U5	U7
T1	T2	U3	U4	V5	V7
U1	U2	V3	V4	W5	W7
V1	V2	W3	W4	X5	X7
W1	W2	X3	X4	Y5	Y7
X1	X2	Y3	Y4	Z5	Z7
Y1	Y2	Z3	Z4		
Z1	Z2				

REFERENCIAS AOS PLANOS DE ORDENACIÓN:  
Plano SR: L4  
Plano SNR: 032/193

Fonte de datos / Fuente de datos:  
- Elaboración propia / Concello de Silleda  
- Elaboración propia / Concello de Silleda

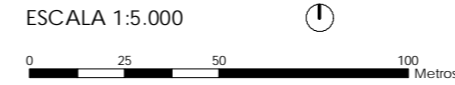
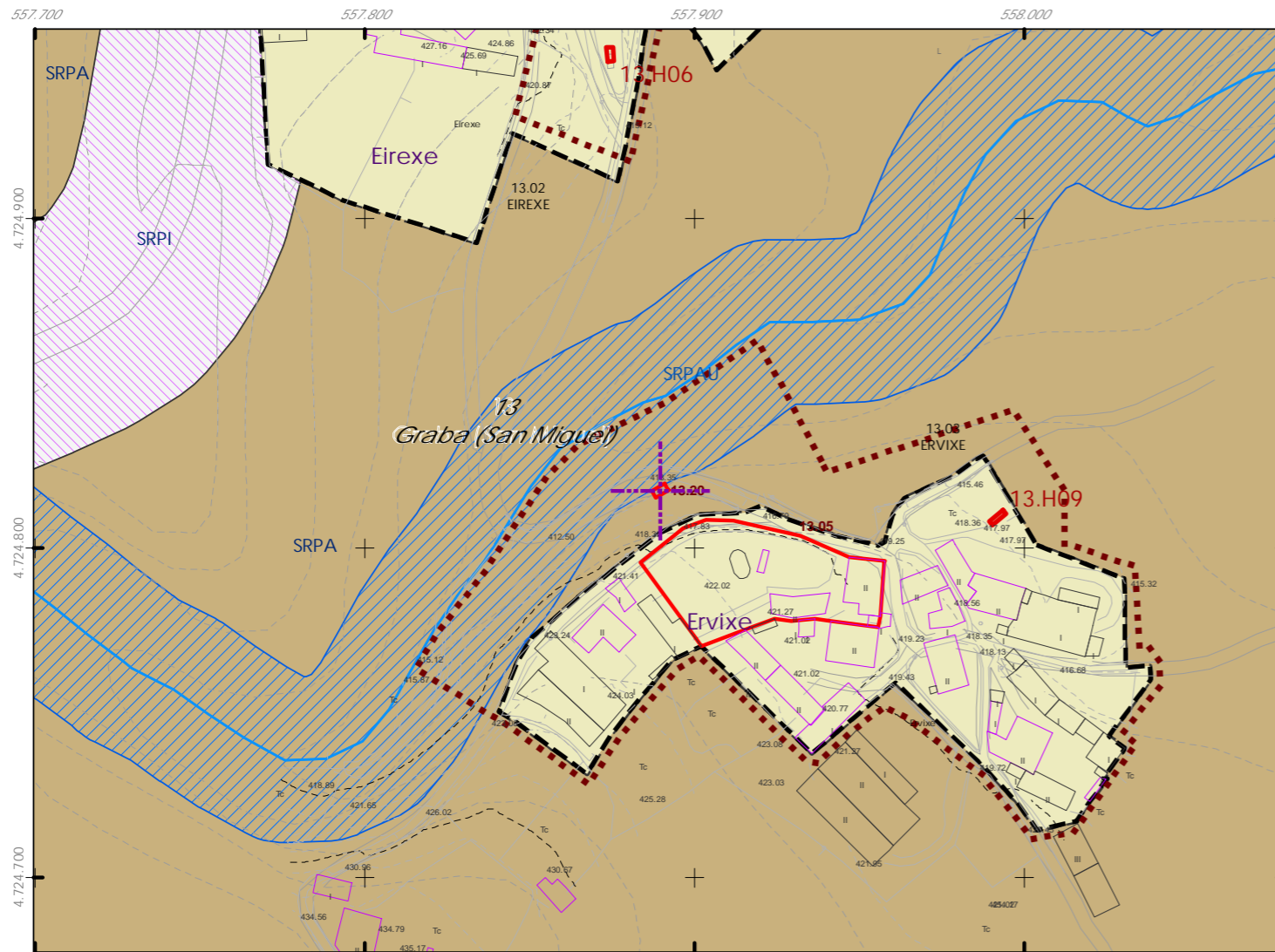






Código do elemento: 13.20

Página 175 de 474



Denominación: Lavadoiro en Ervixe  
Localización: Ervixe  
Parroquia: P. de Graba (Santa María)

Coordenadas UTM:  
UTM X: 558014 / UTM Y: 4725030  
Sistema de coordenadas:  
Proyección: (U.T.M.) ETRS89\_Zona 29W  
epsg: 25829  
Unidades: metros

Ordenanza ou norma de aplicación: Patrimonio cultural  
Clasificación do ben: Catalogado  
Nivel de protección do ben: Estructural

Titularidade: Pública  
Clasificación do solo: SRPA  
Uso actual: Sen uso

Obras permitidas:  
As permitidas segundo o nivel de protección.  
Determinacións para a súa conservación, rehabilitación, mellora ou recuperación:  
Recuperación do ben acorde ao seu nivel de protección. Rematar a cuberta do ben con tella. Recuperación da contorna do mesmo.

Estado de conservación: Malo

Descrición do ben:  
Construción ao aire libre utilizada para o lavado da roupa, hoxe en día está en desuso. Consiste nunha gran pia feita de pedra de forma rectangular e coroada nunha das súas paredes por lousas inclinadas e ben pulidas para facilitar o lavado. Cerramento de cachotería na parte traseira e cuberto por un tellado a dúas augas sostido por dúas pilastras de cantería e cubrición de placas de fibrocemento. Situado ao bordo da estrada que dá acceso ao núcleo e próximo a un río. Ámbito formado por prados, terreos de cultivo e edificacións illadas tanto tradicionais como de nova construción

CLASIFICACIÓN DO SOLO

- Delimitación de Solo Urbano
- SNR
- SRPI
- SUD
- SRPO
- SRPAU

PATRIMONIO CULTURAL

- Patrimonio Cultural
- BIC
- Contorno de protección
- Patrimonio Arqueolóxico
- API - Área de Protección Integral
- CPX - Contorno de protección de Xacemento
- Vías culturais
- Camiño de Santiago
- Camiño Real
- Territorio Histórico

GRÁFICO DE FOLLAS

A1	A2	B1	B2	B3	B4	C1	C2	C3	C4	C5	C6				
D1	D2	D3	D4	D5	D6	D7	E1	E2	E3	E4	E5	E6	E7		
F1	F2	F3	F4	F5	F6	F7	G1	G2	G3	G4	G5	G6	G7	G8	
H1	H2	H3	H4	H5	H6	H7	H8	I1	I2	I3	I4	I5	I6	I7	I8
J1	J2	J3	J4	J5	J6	J7	J8	K1	K2	K3	K4	K5	K6	K7	K8
L1	L2	L3	L4	L5	L6	L7	L8	M1	M2	M3	M4	M5	M6	M7	M8
N1	N2	N3	N4	N5	N6	N7	N8	O1	O2	O3	O4	O5	O6	O7	O8
P1	P2	P3	P4	P5	P6	P7	P8	Q1	Q2	Q3	Q4	Q5	Q6	Q7	Q8
R1	R2	R3	R4	R5	R6	R7	R8	S1	S2	S3	S4	S5	S6	S7	S8

REFERENCIAS AOS PLANOS DE ORDENACIÓN:  
Plano SR: L4  
Plano SNR: 035/193

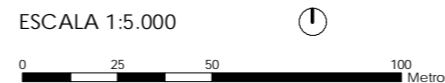
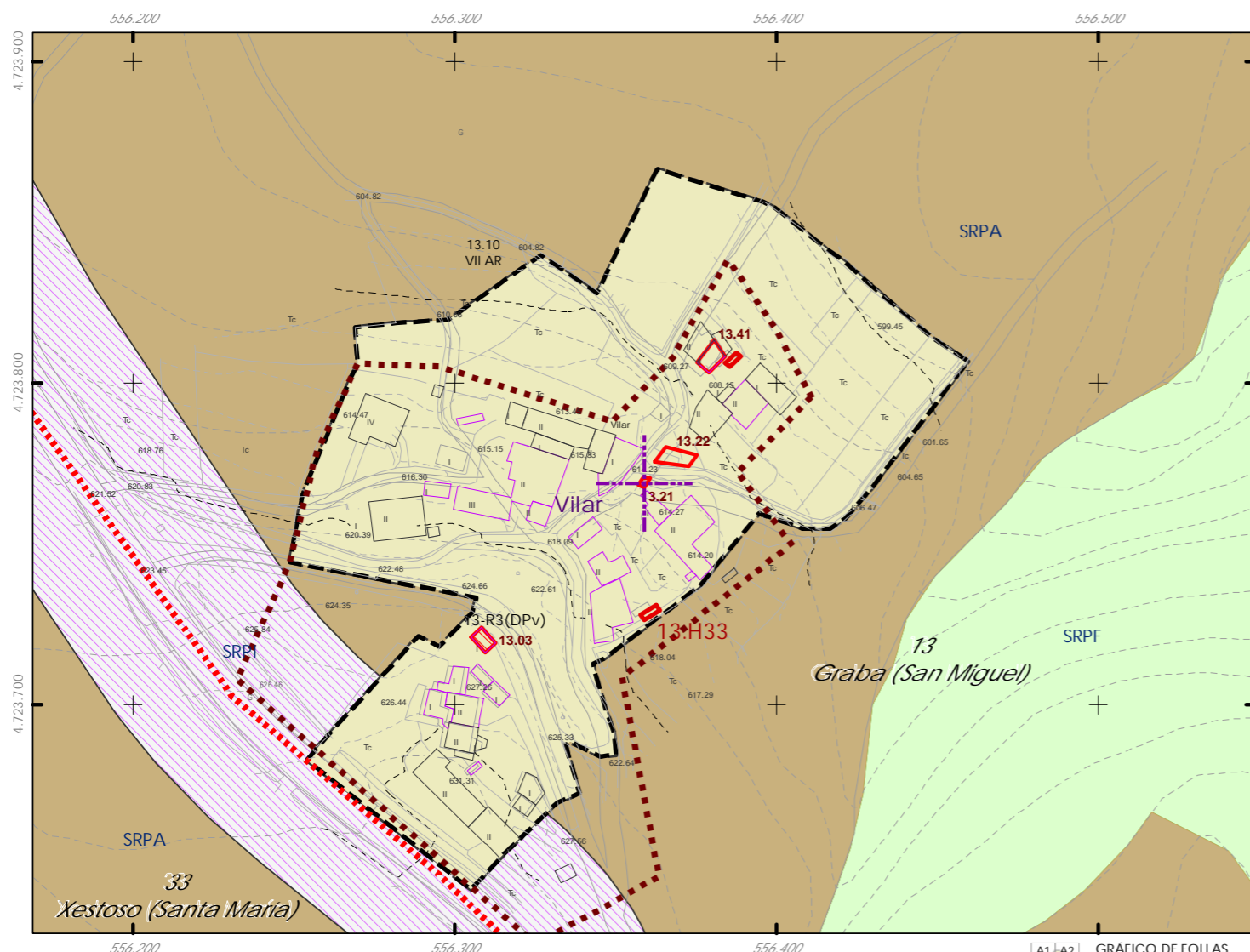
Fuente de datos / Fuente de datos:  
- Elaboración propia / Concello de Silleda  
- Elaboración propia / Concello de Silleda





Código do elemento: 13.21

Página 176 de 474



Denominación: Lavadoiro en Vilar  
Localización: Vilar.  
Parroquia: P. de Graba (Santa María)

Coordenadas UTM:  
UTM X: 556484 / UTM Y: 4723980  
Sistema de coordenadas:  
Proyección: (U.T.M.) ETRS89\_Zona 29N  
epsg: 25829  
Unidades: metros

Ordenanza ou norma de aplicación: Patrimonio cultural  
Clasificación do ben: Catalogado  
Nivel de protección do ben: Estructural

Titularidade: Pública  
Clasificación do solo: SNR  
Uso actual: Lavadoiro

Obras permitidas:  
As permitidas segundo o nivel de protección.  
Determinacións para a súa conservación, rehabilitación, mellora ou recuperación:  
Mellora e conservación do ben. Recuperación da contorna do mesmo.

Estado de conservación: Regular

Descrición do ben:  
Construción ao aire libre utilizada para o lavado da roupa. Consiste nunha gran pia feita de pedra de forma rectangular e coroada nunha das súas paredes por unha lousa inclinada e ben pulida para facilitar o lavado. Situado ao bordo da estrada que dá acceso ao núcleo. Ámbito formado por prados, terreos de cultivo e edificacións illadas tanto tradicionais como de nova construción

CLASIFICACIÓN DO SOLO

- Delimitación de Solo Urbano
- SNR
- SRPI
- SUD
- SRPO
- SRPAU

PATRIMONIO CULTURAL

- Patrimonio Cultural
- BIC
- Contorno de protección
- Patrimonio Arqueolóxico
- API - Área de Protección Integral
- CPX - Contorno de protección de Xacemento
- Vías culturais
- Camiño de Santiago
- Camiño Real
- Territorio Histórico

GRÁFICO DE FOLLAS

A1	A2	B1	B2	B3	B4	C1	C2	C3	C4	C5	C6				
D1	D2	D3	D4	D5	D6	D7	E1	E2	E3	E4	E5	E6	E7		
F1	F2	F3	F4	F5	F6	F7	G1	G2	G3	G4	G5	G6	G7	G8	
H1	H2	H3	H4	H5	H6	H7	H8	I1	I2	I3	I4	I5	I6	I7	I8
J1	J2	J3	J4	J5	J6	J7	J8	K1	K2	K3	K4	K5	K6	K7	K8
L1	L2	L3	L4	L5	L6	L7	L8	M1	M2	M3	M4	M5	M6	M7	M8
N1	N2	N3	N4	N5	N6	N7	N8	O1	O2	O3	O4	O5	O6	O7	O8
P1	P2	P3	P4	P5	P6	P7	P8	Q1	Q2	Q3	Q4	Q5	Q6	Q7	Q8
R1	R2	R3	R4	R5	R6	R7	R8	S1	S2	S3	S4	S5	S6	S7	S8

REFERENCIAS AOS PLANOS DE ORDENACIÓN:  
Plano SR: L3  
Plano SNR: 026/193

Fuente de datos / Fuente de datos:  
- Elaboración propia / Concello de Silleda  
- Elaboración propia / Concello de Silleda







Código do elemento: 13.22

Página 177 de 474



Denominación: Bebedoiro en Vilar  
Localización: Vilar.  
Parroquia: P. de Graba (Santa María)

Coordenadas UTM:  
UTM X: 556493 / UTM Y: 4723990  
Sistema de coordenadas:  
Proyección: (U.T.M.) ETRS89\_Zona 29W  
epsg: 25829  
Unidades: metros

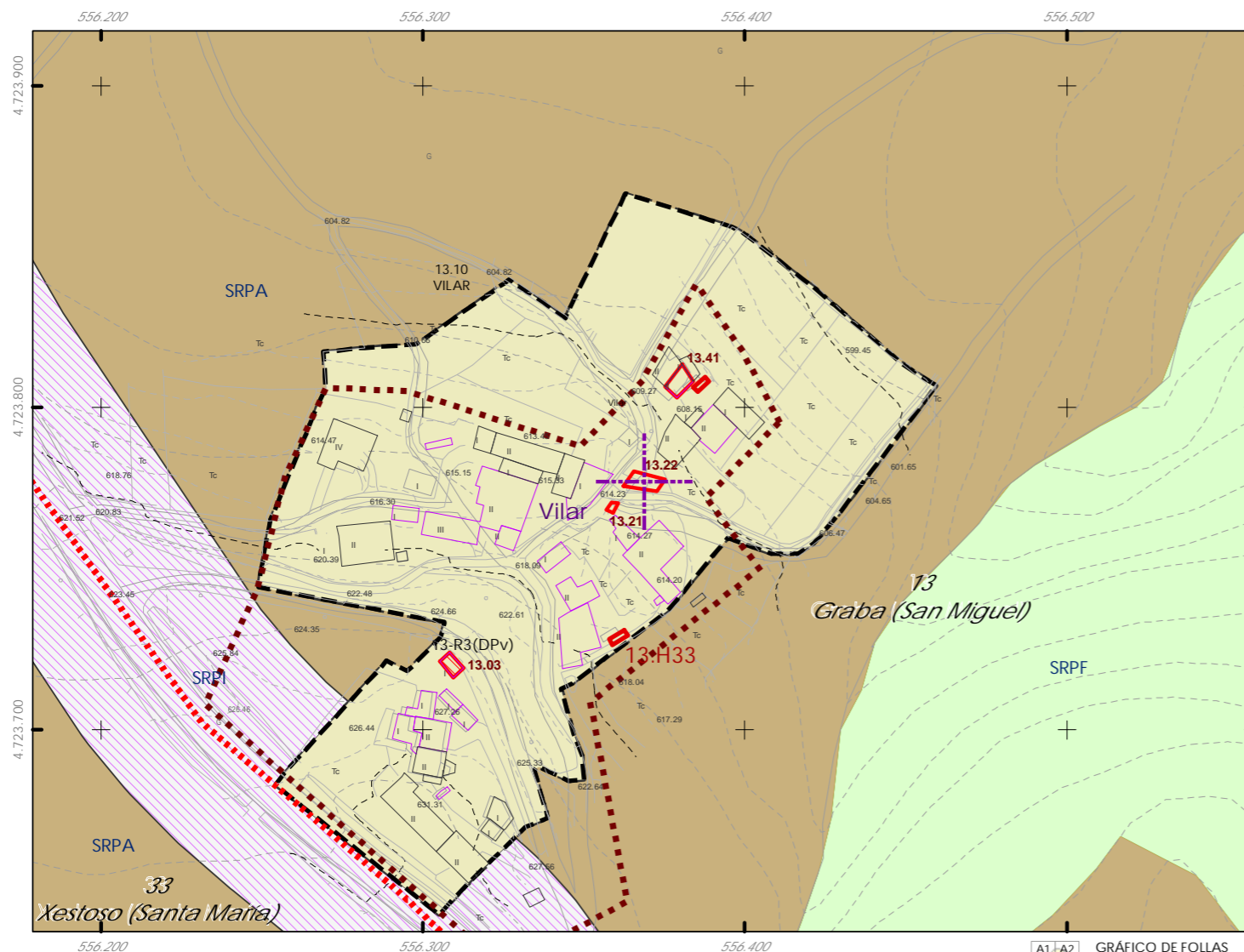
Ordenanza ou norma de aplicación: Patrimonio cultural  
Clasificación do ben: Catalogado  
Nivel de protección do ben: Estructural

Titularidade: Pública  
Clasificación do solo: SNR  
Uso actual: Bebedoiro

Obras permitidas:  
As permitidas segundo o nivel de protección.  
Determinacións para a súa conservación, rehabilitación, mellora ou recuperación:  
Mellora e conservación do ben. Recuperación da contorna do mesmo.

Estado de conservación: Regular

Descrición do ben:  
Bebedoiro situado ao bordo dun camiño de Vilar nas proximidades dun río, formado por un murete de cachotaria de forma rectangular. Antigamente utilizábase para dar de beber o gando. Ámbito rural formado por terreos de cultivo, monte, prados, e edificacións illadas tanto tradicionais como de nova construción



CLASIFICACIÓN DO SOLO

- Delimitación de Solo Urbano
- SNR
- SRPI
- SUD
- SRPO
- SRPAU

PATRIMONIO CULTURAL

- Patrimonio Cultural
- BIC
- Contorno de protección
- Patrimonio Arqueolóxico
- API - Área de Protección Integral
- CPX - Contorno de protección de Xacemento
- Vías culturais
- Camiño de Santiago
- Camiño Real
- Territorio Histórico

GRÁFICO DE FOLLAS

A1	A2	B1	B2	B3	B4	C1	C2	C3	C4	C5	C6				
D1	D2	D3	D4	D5	D6	D7	E1	E2	E3	E4	E5	E6	E7		
F1	F2	F3	F4	F5	F6	F7	G1	G2	G3	G4	G5	G6	G7	G8	
H1	H2	H3	H4	H5	H6	H7	H8	I1	I2	I3	I4	I5	I6	I7	I8
J1	J2	J3	J4	J5	J6	J7	J8	K1	K2	K3	K4	K5	K6	K7	K8
L1	L2	L3	L4	L5	L6	L7	L8	M1	M2	M3	M4	M5	M6	M7	M8
N1	N2	N3	N4	N5	N6	N7	N8	O1	O2	O3	O4	O5	O6	O7	O8
P1	P2	P3	P4	P5	P6	P7	P8	Q1	Q2	Q3	Q4	Q5	Q6	Q7	Q8
R1	R2	R3	R4	R5	R6	R7	R8	S1	S2	S3	S4	S5	S6	S7	S8

REFERENCIAS AOS PLANOS DE ORDENACIÓN:  
Plano SR: L3  
Plano SRN: 026/193

Fuente de datos / Fuente de datos:  
- Elaboración propia / Concello de Silleda  
- Elaboración propia / Concello de Silleda





Código do elemento: 13.23

Página 178 de 474



Denominación: Muíño en Outeiro  
Localización: O Outeiro  
Parroquia: P. de Graba (Santa María)

Coordenadas UTM:  
UTM X: 558569 / UTM Y: 4724670  
Sistema de coordenadas:  
Proyección: (U.T.M.) ETRS89\_Zona 29W  
epsg: 25829  
Unidades: metros

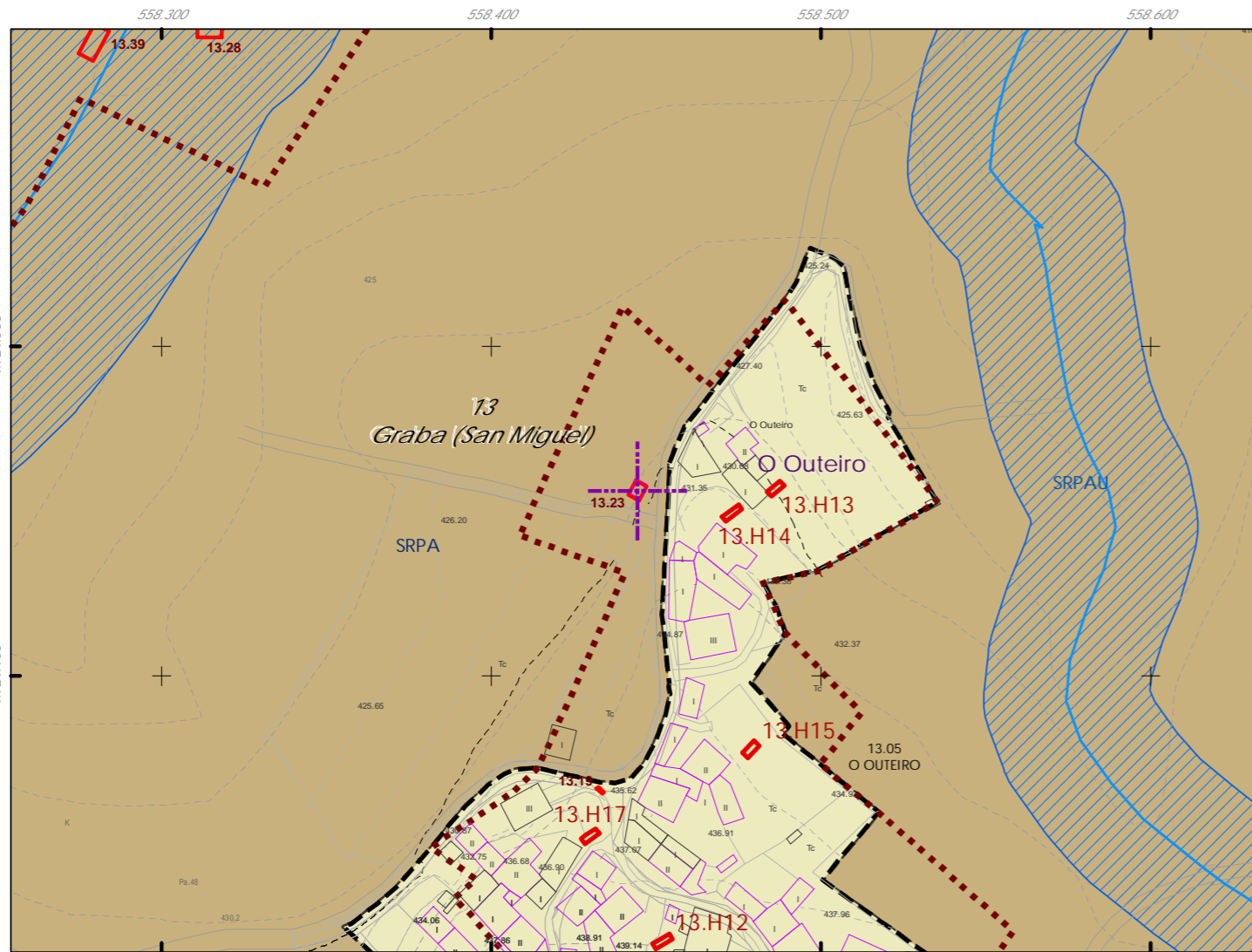
Ordenanza ou norma de aplicación: Patrimonio cultural  
Clasificación do ben: Catalogado  
Nivel de protección do ben: Estructural

Titularidade: Privada  
Clasificación do solo: SRPA  
Uso actual: Muíño

Obras permitidas:  
As permitidas segundo o nivel de protección.  
Determinacións para a súa conservación, rehabilitación, mellora ou recuperación:  
Mellora e conservación do ben. Recuperación da contorna do mesmo.

Estado de conservación: Bo

Descrición do ben:  
Edificación de planta rectangular. Muros de cachotaría e cadeirado revestidos en morteiro nalgún dos seus alzados. Cuberta a dúas augas con estrutura de madeira e cubrición de tella cerámica curva, esta prolóngase sobre a porta. Porta de acceso alintelada e sen Pousadoiro. Situado nas proximidades do "Río Toxa". Ámbito rural formado por prados, terreos de cultivo e arboredo de ribeira.



CLASIFICACIÓN DO SOLO

- Delimitación de Solo Urbano
- SNR
- SRPI
- SUD
- SRPO
- SRPAU

PATRIMONIO CULTURAL

- Patrimonio Cultural
- BIC
- Contorno de protección
- Patrimonio Arqueolóxico
- API - Área de Protección Integral
- CPX - Contorno de protección de Xacemento
- Vías culturais
- Camiño de Santiago
- Camiño Real
- Territorio Histórico

GRÁFICO DE FOLLAS

A1	A2	B1	B2	B3	B4	C1	C2	C3	C4	C5	C6				
D1	D2	D3	D4	D5	D6	D7	E1	E2	E3	E4	E5	E6	E7		
F1	F2	F3	F4	F5	F6	F7	G1	G2	G3	G4	G5	G6	G7	G8	
H1	H2	H3	H4	H5	H6	H7	H8	I1	I2	I3	I4	I5	I6	I7	I8
J1	J2	J3	J4	J5	J6	J7	J8	K1	K2	K3	K4	K5	K6	K7	K8
L1	L2	L3	L4	L5	L6	L7	L8	M1	M2	M3	M4	M5	M6	M7	M8
N1	N2	N3	N4	N5	N6	N7	N8	O1	O2	O3	O4	O5	O6	O7	O8
P1	P2	P3	P4	P5	P6	P7	P8	Q1	Q2	Q3	Q4	Q5	Q6	Q7	Q8
R1	R2	R3	R4	R5	R6	R7	R8	S1	S2	S3	S4	S5	S6	S7	S8

REFERENCIAS AOS PLANOS DE ORDENACIÓN:  
Plano SR: L4  
Plano SNR: 032/193

Fuente de datos / Fuente de datos:  
- Elaboración propia / Concello de Silleda  
- Elaboración propia / Concello de Silleda

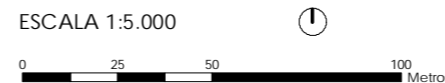






Código do elemento: 13.24

Página 179 de 474



Denominación:  
Muiño no río Toxa 1  
Localización: Río Toxa, Recimil  
Parroquia: P. de Graba (Santa María)

Coordenadas UTM:  
UTM X: 558802 / UTM Y: 4725580  
Sistema de coordenadas:  
Proyección: (U.T.M.) ETRS89\_Zona 29W  
epsg: 25829  
Unidades: metros

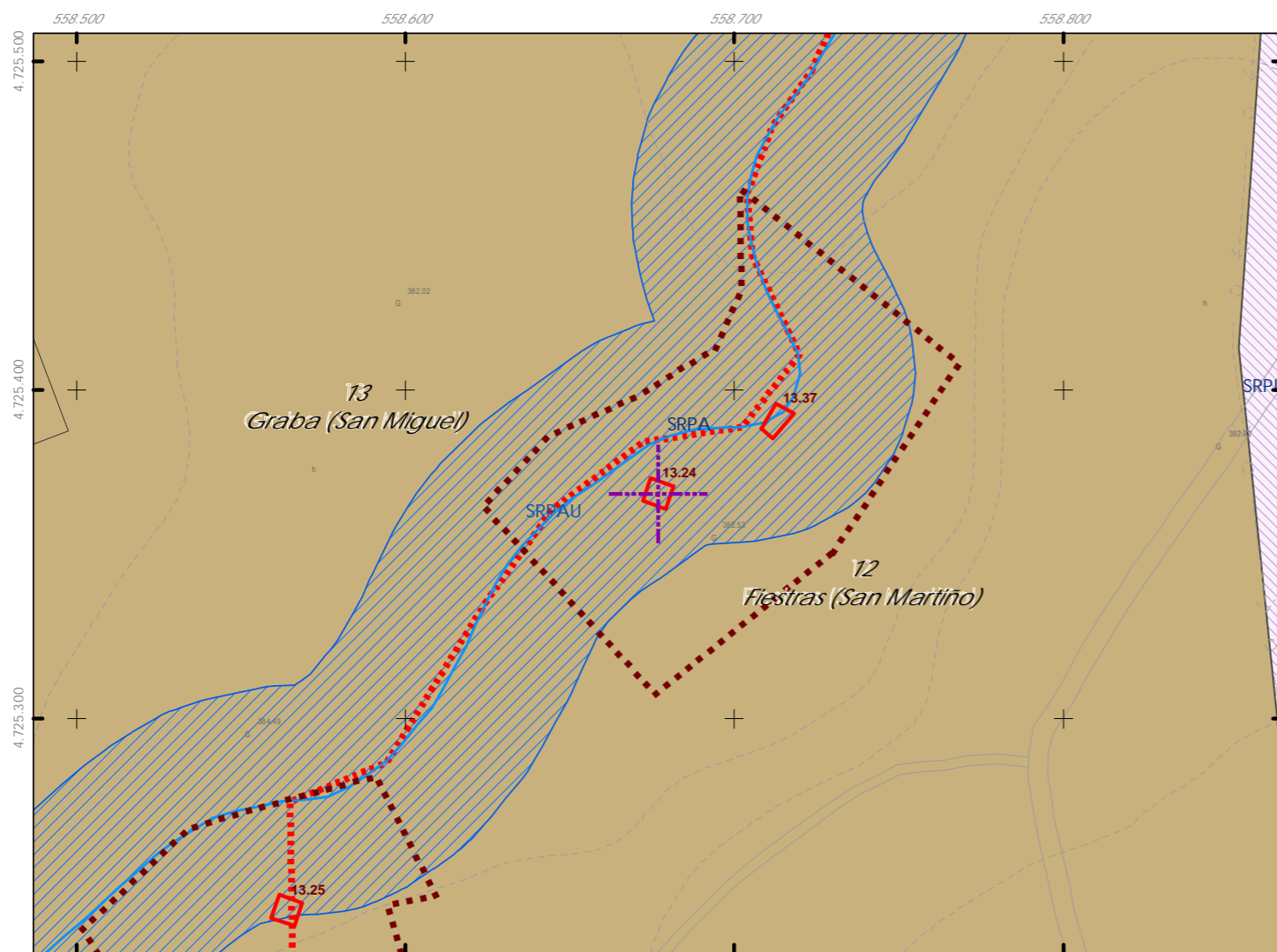
Ordenanza ou norma de aplicación:  
Patrimonio cultural  
Clasificación do ben:  
Catalogado  
Nivel de protección do ben:  
Estrutural

Titularidade:  
Privada  
Clasificación do solo:  
SRPAU, SRPA  
Uso actual:  
Sen uso

Obras permitidas:  
As permitidas segundo o nivel de protección.  
Determinacións para a súa conservación, rehabilitación, mellora ou recuperación:  
Recuperación do ben acorde ao seu nivel de protección. Recuperación da contorna do mesmo.

Estado de conservación:  
Malo

Descrición do ben:  
Muiño de planta rectangular pertencente a un grupo de muiños que se encontran ao longo do Río Toxa. Muros de cachotería con elementos nobres de cantería en perímetro de oco principal. Cuberta a dúas augas de armazón de madeira. Porta de acceso alintelada con "Pousadoiro" á dereita. Debido á maleza que o cobre e o está a destruír, non é posible coñecer máis datos construtivos nin o tipo de cubrición da cuberta. Situado nas proximidades do "Río Toxa". Ámbito rural formado por prados, terreos de cultivo e arboredo de ribeira.



CLASIFICACIÓN DO SOLO

- Delimitación de Solo Urbano
- SNR
- SRPI
- SUD
- SRPO
- SRPAU

PATRIMONIO CULTURAL

- Patrimonio Cultural
- BIC
- Contorno de protección
- Patrimonio Arqueolóxico
- API - Área de Protección Integral
- CPX - Contorno de protección de Xacemento
- Vías culturais
- Camiño de Santiago
- Camiño Real
- Territorio Histórico

- SRPPC
- SRPPX
- SRPEN
- SRPA
- SRPF

GRÁFICO DE FOLLAS

A1	A2	B1	B2	B3	B4	C1	C2	C3	C4	C5	C6				
D1	D2	D3	D4	D5	D6	D7	E1	E2	E3	E4	E5	E6	E7		
F1	F2	F3	F4	F5	F6	F7	G1	G2	G3	G4	G5	G6	G7	G8	
H1	H2	H3	H4	H5	H6	H7	H8	I1	I2	I3	I4	I5	I6	I7	I8
J1	J2	J3	J4	J5	J6	J7	J8	K1	K2	K3	K4	K5	K6	K7	K8
L1	L2	L3	L4	L5	L6	L7	L8	M1	M2	M3	M4	M5	M6	M7	M8
N1	N2	N3	N4	N5	N6	N7	N8	O1	O2	O3	O4	O5	O6	O7	O8
P1	P2	P3	P4	P5	P6	P7	P8	Q1	Q2	Q3	Q4	Q5	Q6	Q7	Q8
R1	R2	R3	R4	R5	R6	R7	R8	S1	S2	S3	S4	S5	S6	S7	S8

REFERENCIAS AOS PLANOS DE ORDENACIÓN:  
Plano SR: K4  
Plano SNR: -

Fuente de datos / Fuente de datos:  
- Elaboración propia / Concello de Silleda  
- Elaboración propia / Concello de Silleda





Código do elemento: 13.25

Página 180 de 474



Denominación:  
Muíño no río Toxa 2  
Localización: Río Toxa, Recimil  
Parroquia: P. de Graba (Santa María)

Coordenadas UTM:  
UTM X: 558689 / UTM Y: 4725460  
Sistema de coordenadas:  
Proxección: (U.T.M.) ETRS89 Zona 29W  
epsg: 25829  
Unidades: metros

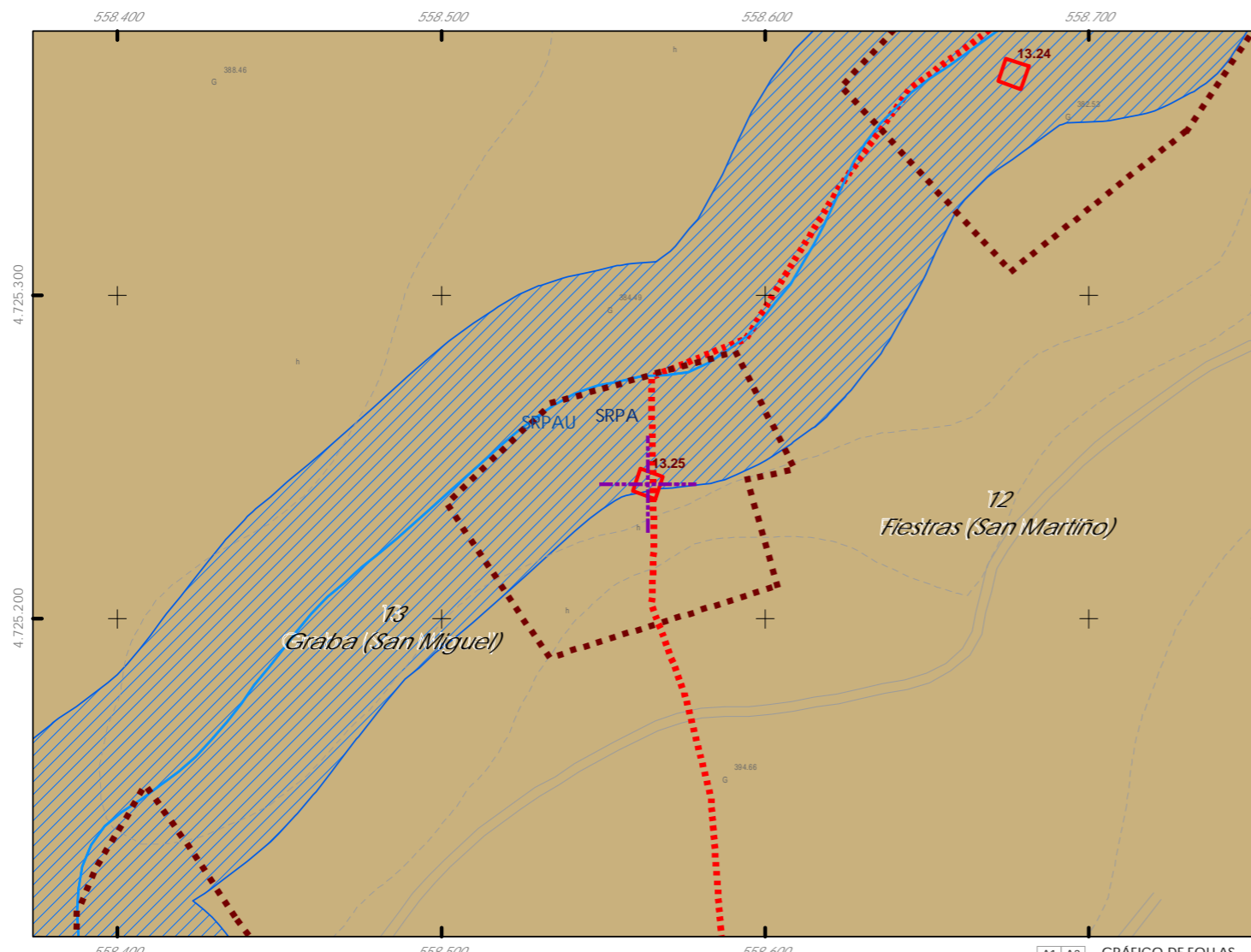
Ordenanza ou norma de aplicación:  
Patrimonio cultural  
Clasificación do ben:  
Catalogado  
Nivel de protección do ben:  
Estrutural

Titularidade:  
Privada  
Clasificación do solo:  
SRPAU, SRPA  
Uso actual:  
Muíño

Obras permitidas:  
As permitidas segundo o nivel de protección.  
Determinacións para a súa conservación, rehabilitación, mellora ou recuperación:  
Mellora e conservación do ben. Recuperación da contorna do mesmo.

Estado de conservación:  
Bo

Descrición do ben:  
Edificación de planta rectangular. Muros de cachotaría con elementos nobres de cantería en vans e cornixais. Cuberta a dúas augas con estrutura de madeira e cubrición de placas de fibrocemento. Porta de acceso alintelada e sen Pousadoiro. Situado nas proximidades do "Río Toxa", onde forma parte dun conxunto de muíños que se encontran ao longo do "Río Toxa". Ámbito rural formado por prados, terreos de cultivo e arboredo de ribeira.



CLASIFICACIÓN DO SOLO

- Delimitación de Solo Urbano
- SNR
- SRPI
- SUD
- SRPO
- SRPAU

PATRIMONIO CULTURAL

- Patrimonio Cultural
- BIC
- Contorno de protección
- Patrimonio Arqueolóxico
- API - Área de Protección Integral
- CPX - Contorno de protección de Xacemento
- Vías culturais
- Camiño de Santiago
- ★★★ Camiño Real
- Territorio Histórico

GRÁFICO DE FOLLAS

A1	A2	B1	B2	B3	B4	C1	C2	C3	C4	C5	C6				
D1	D2	D3	D4	D5	D6	D7	E1	E2	E3	E4	E5	E6	E7		
F1	F2	F3	F4	F5	F6	F7	G1	G2	G3	G4	G5	G6	G7	G8	
H1	H2	H3	H4	H5	H6	H7	H8	I1	I2	I3	I4	I5	I6	I7	I8
J1	J2	J3	J4	J5	J6	J7	J8	K1	K2	K3	K4	K5	K6	K7	K8
L1	L2	L3	L4	L5	L6	L7	L8	M1	M2	M3	M4	M5	M6	M7	M8
N1	N2	N3	N4	N5	N6	N7	N8	O1	O2	O3	O4	O5	O6	O7	O8
P1	P2	P3	P4	P5	P6	P7	P8	Q1	Q2	Q3	Q4	Q5	Q6	Q7	Q8
R1	R2	R3	R4	R5	R6	R7	R8	S1	S2	S3	S4	S5	S6	S7	S8

REFERENCIAS AOS PLANOS DE ORDENACIÓN:  
Plano SR: K4  
Plano SNR: -

Fuente de datos / Fuente de datos:  
- Elaboración propia / Concello de Silleda  
- Elaboración propia / Concello de Silleda

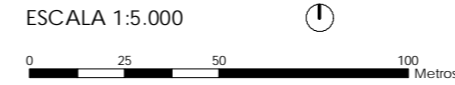
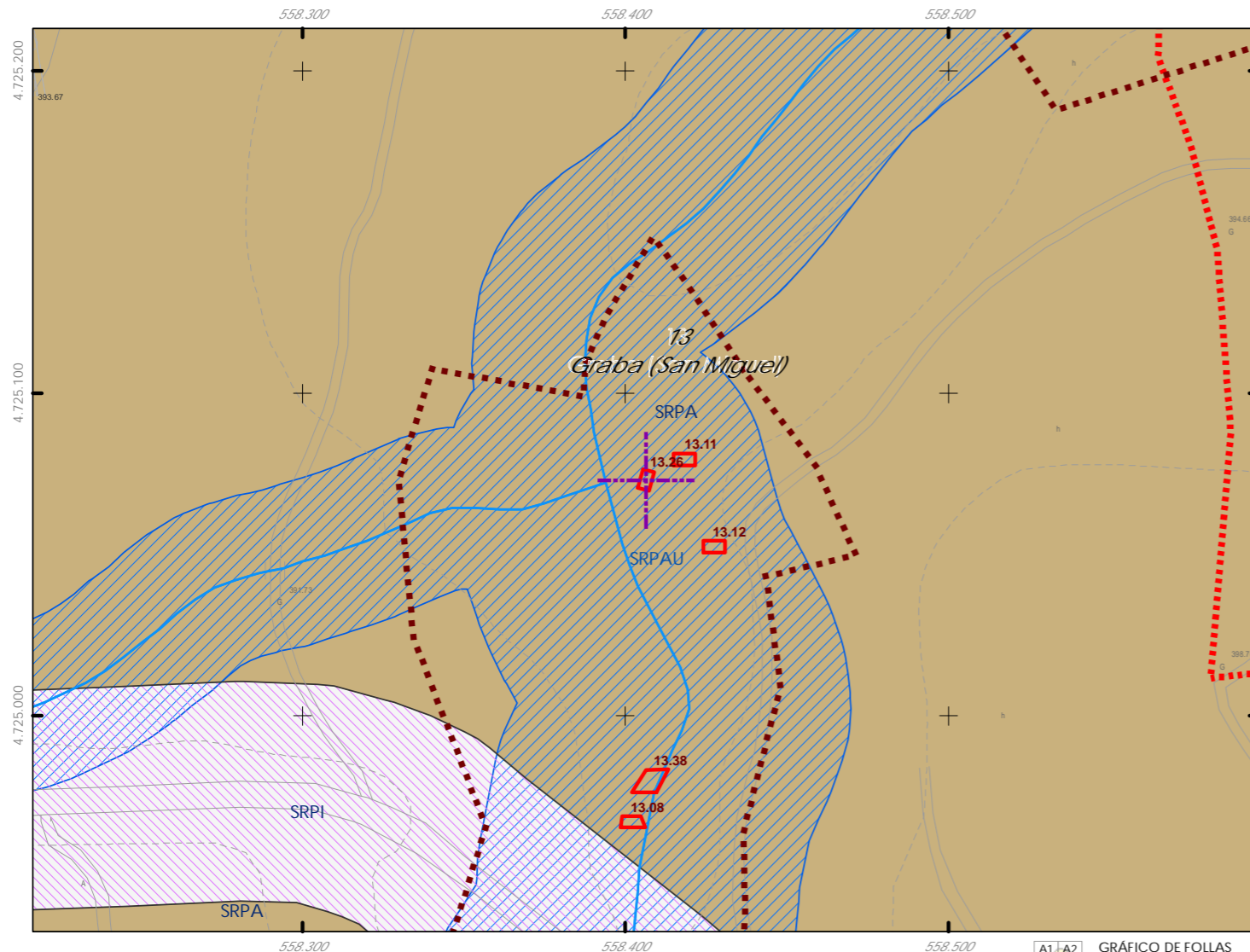






Código do elemento: 13.26

Página 181 de 474



Denominación:  
Muíño no río Toxa 3 ou muíño de Batán  
Localización: Río Toxa, Serra  
Parroquia: P. de Graba (Santa María)

Coordenadas UTM:  
UTM X: 558531 / UTM Y: 4725290  
Sistema de coordenadas:  
Proxección: (U.T.M.) ETRS89\_Zona 29W  
epsg: 25829  
Unidades: metros

Ordenanza ou norma de aplicación:  
Patrimonio cultural  
Clasificación do ben:  
Catalogado  
Nivel de protección do ben:  
Estrutural

Titularidade:  
Privada  
Clasificación do solo:  
SRPAU, SRPA  
Uso actual:  
Sen uso

Obras permitidas:  
As permitidas segundo o nivel de protección.  
Determinacións para a súa conservación, rehabilitación, mellora ou recuperación:  
Recuperación do ben acorde ao seu nivel de protección. Recuperación da contorna do mesmo.

Estado de conservación:  
Ruína

Descrición do ben:  
Edificación de planta rectangular. Muros de cachotaría con elementos nobres de cantería en perímetro de oco principal. Cuberta a dúas augas con estrutura de madeira. Porta de acceso alintelada e con Pousadoiro á esquerda. Pertence a un conxunto de muíños situados no percorrido do "Río Toxa". Impacta a vexetación que o cobre e que está a destruír os seus muros e cuberta. Ámbito rural formado por prados, terreos de cultivo e arboredo de ribeira.

CLASIFICACIÓN DO SOLO

- Delimitación de Solo Urbano
- SNR
- SRPI
- SUD
- SRPO
- SRPAU

PATRIMONIO CULTURAL

- Patrimonio Cultural
- BIC
- Contorno de protección
- Patrimonio Arqueolóxico
- API - Área de Protección Integral
- CPX - Contorno de protección de Xacemento
- Vías culturais
- Camiño de Santiago
- Camiño Real
- Territorio Histórico

GRÁFICO DE FOLLAS

A1	A2	B1	B2	B3	B4	C1	C2	C3	C4	C5	C6	D1	D2	D3	D4	D5	D6	D7					
E1	E2	E3	E4	E5	E6	E7	F1	F2	F3	F4	F5	F6	F7	G1	G2	G3	G4	G5	G6	G7	G8		
H1	H2	H3	H4	H5	H6	H7	H8	I1	I2	I3	I4	I5	I6	I7	I8	J1	J2	J3	J4	J5	J6	J7	J8
K1	K2	K3	K4	K5	K6	K7	K8	L1	L2	L3	L4	L5	L6	L7	L8	M1	M2	M3	M4	M5	M6	M7	M8
N1	N2	N3	N4	N5	N6	N7	N8	O1	O2	O3	O4	O5	O6	O7	O8	P1	P2	P3	P4	P5	P6	P7	P8
Q1	Q2	Q3	Q4	Q5	Q6	Q7	Q8	R1	R2	R3	R4	R5	R6	R7	R8	S1	S2	S3	S4	S5	S6	S7	S8

REFERENCIAS AOS PLANOS DE ORDENACIÓN:  
Plano SR: K4  
Plano SNR: -

Fuente de datos / Fuente de datos:  
- Elaboración propia / Concello de Silleda  
- Elaboración propia / Concello de Silleda





Código do elemento: 13.27

Página 182 de 474



Denominación:  
Muíño no río Toxa 4 ou muíño da Barcia  
Localización: Río Toxa, Serra  
Parroquia: P. de Graba (Santa María)

Coordenadas UTM:  
UTM X: 558513 / UTM Y: 4725110  
Sistema de coordenadas:  
Proxección: (U.T.M.) ETRS89\_Zona 29W  
epsg: 25829  
Unidades: metros

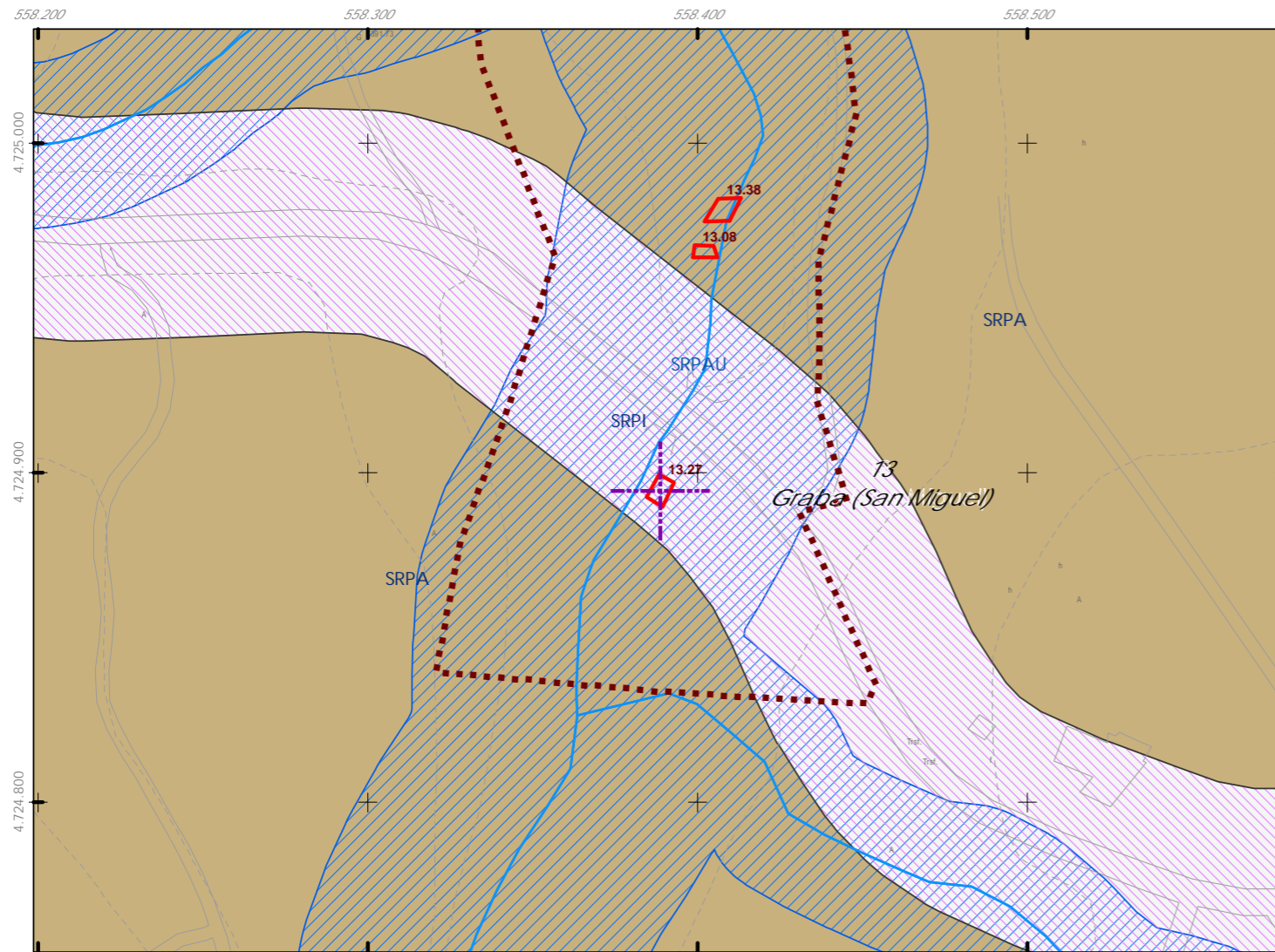
Ordenanza ou norma de aplicación:  
Patrimonio cultural  
Clasificación do ben:  
Catalogado  
Nivel de protección do ben:  
Estrutural

Titularidade:  
Privada  
Clasificación do solo:  
SRPI, SRPAU, SRPA  
Uso actual:  
Sen uso

Obras permitidas:  
As permitidas segundo o nivel de protección.  
Determinacións para a súa conservación, rehabilitación, mellora ou recuperación:  
Recuperación do ben acorde ao seu nivel de protección. Recuperación da contorna do mesmo.

Estado de conservación:  
Malo

Descrición do ben:  
Edificación de planta rectangular pertencente a un grupo de muíños que se encontran ao longo do Río Toxa. Muros de cachotería con elementos nobres de cadeirado en perímetro do oco principal. Cuberta a dúas augas con estrutura de madeira e cubrición de tella cerámica curva. Porta de acceso alintelada e "Pousadoiro" á súa esquerda. Actualmente está en desuso, impacta a vexetación e arboredo que está a destruír a súa cuberta e muros. Situado nun fermoso ámbito formado por prados e arboredo de ribeira.



CLASIFICACIÓN DO SOLO

- Delimitación de Solo Urbano
- SNR
- SRPI
- SUD
- SRPO
- SRPAU

PATRIMONIO CULTURAL

- Patrimonio Cultural
- BIC
- Contorno de protección
- Patrimonio Arqueolóxico
- API - Área de Protección Integral
- CPX - Contorno de protección de Xacemento
- Vías culturais
- Camiño de Santiago
- Camiño Real
- Territorio Histórico

GRÁFICO DE FOLLAS

A1	A2	B1	B2	B3	B4	C1	C2	C3	C4	C5	C6				
D1	D2	D3	D4	D5	D6	D7	E1	E2	E3	E4	E5	E6	E7		
F1	F2	F3	F4	F5	F6	F7	G1	G2	G3	G4	G5	G6	G7	G8	
H1	H2	H3	H4	H5	H6	H7	H8	I1	I2	I3	I4	I5	I6	I7	I8
J1	J2	J3	J4	J5	J6	J7	J8	K1	K2	K3	K4	K5	K6	K7	K8
L1	L2	L3	L4	L5	L6	L7	L8	M1	M2	M3	M4	M5	M6	M7	M8
N1	N2	N3	N4	N5	N6	N7	N8	O1	O2	O3	O4	O5	O6	O7	O8
P1	P2	P3	P4	P5	P6	P7	P8	Q1	Q2	Q3	Q4	Q5	Q6	Q7	Q8
R1	R2	R3	R4	R5	R6	R7	R8	S1	S2	S3	S4	S5	S6	S7	S8

REFERENCIAS AOS PLANOS DE ORDENACIÓN:  
Plano SR: K4  
Plano SNR: -

Fuente de datos / Fuente de datos:  
- Elaboración propia / Concello de Silleda  
- Elaboración propia / Concello de Silleda

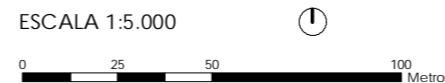
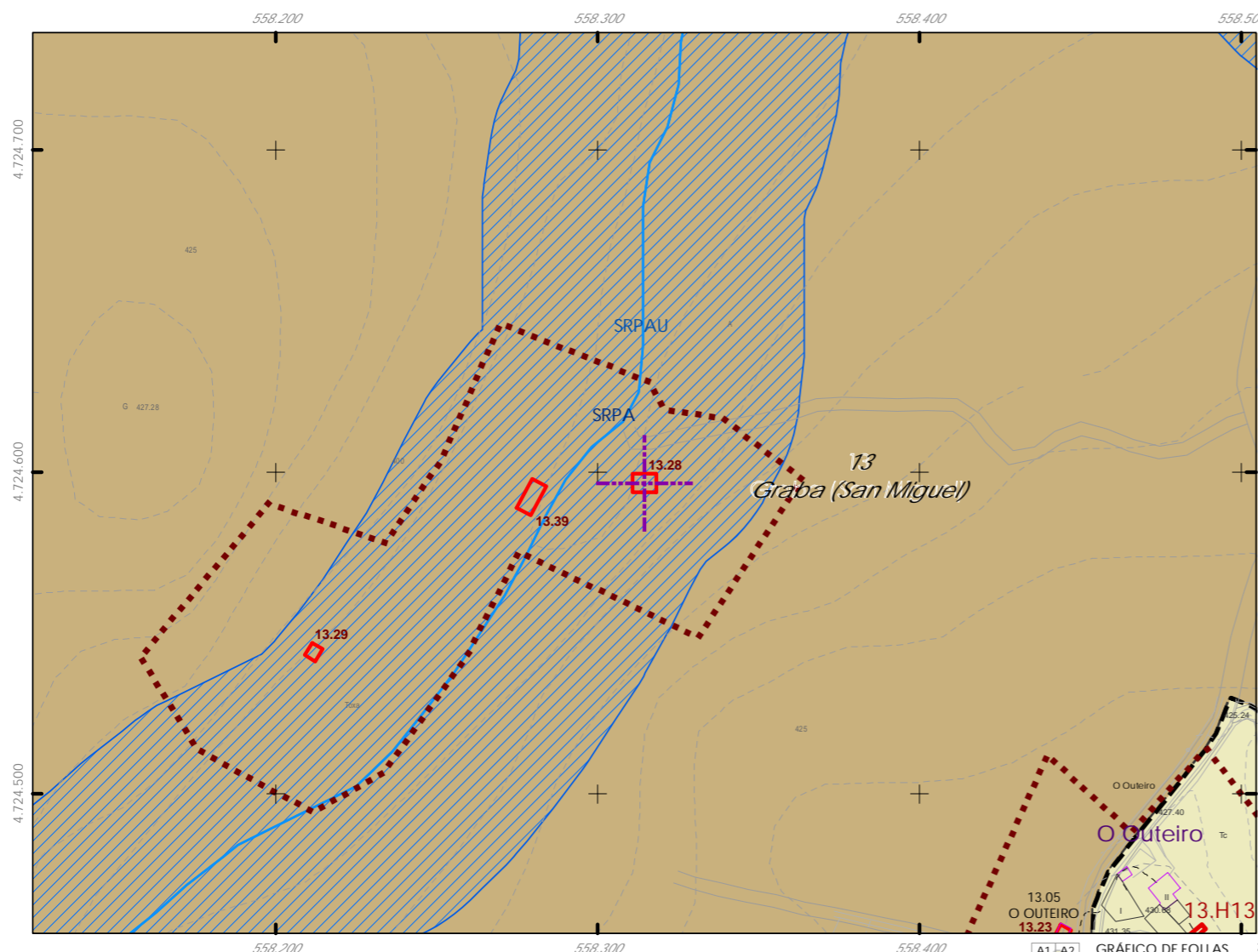






Código do elemento: 13.28

Página 183 de 474



Denominación:  
Muíño no río Toxa 5 ou muíño do Pejo  
Localización: Río Toxa, Ervixe  
Parroquia: P. de Graba (Santa María)

Coordenadas UTM:  
UTM X: 558439 / UTM Y: 4724810  
Sistema de coordenadas:  
Proxección: (U.T.M.) ETRS89 Zona 29W  
epsg: 25829  
Unidades: metros

Ordenanza ou norma de aplicación:  
Patrimonio cultural  
Clasificación do ben:  
Catalogado  
Nivel de protección do ben:  
Estrutural

Titularidade:  
Privada  
Clasificación do solo:  
SRPAU, SRPA  
Uso actual:  
Muíño

Obras permitidas:  
As permitidas segundo o nivel de protección.  
Determinacións para a súa conservación, rehabilitación, mellora ou recuperación:  
Recuperación do ben acorde ao seu nivel de protección. Recuperación da contorna do mesmo.

Estado de conservación:  
Regular

Descrición do ben:  
Edificación de planta rectangular. Muros de cachotaría con elementos nobres de cadeirado en cornixais. Cuberta a dúas augas con estrutura de madeira e cubrición de tella cerámica curva. Cornixa recta de cantería. Situado nas proximidades do Río Toxa e pertencente a un grupo de muíños que se encontran ao longo deste. Ámbito rural formado por prados, terreos de cultivo e arboredo de ribeira

CLASIFICACIÓN DO SOLO

- Delimitación de Solo Urbano
- SNR
- SRPI
- SUD
- SRPO
- SRPAU

PATRIMONIO CULTURAL

- Patrimonio Cultural
- BIC
- Contorno de protección
- Patrimonio Arqueolóxico
- API - Área de Protección Integral
- CPX - Contorno de protección de Xacemento
- Vías culturaisais
- Camiño de Santiago
- Camiño Real
- Territorio Histórico

GRÁFICO DE FOLLAS

A1	A2	B1	B2	B3	B4	C1	C2	C3	C4	C5	C6	D1	D2	D3	D4	D5	D6	D7	E1	E2	E3	E4	E5	E6	E7	F1	F2	F3	F4	F5	F6	F7	G1	G2	G3	G4	G5	G6	G7	G8	H1	H2	H3	H4	H5	H6	H7	H8	I1	I2	I3	I4	I5	I6	I7	I8	J1	J2	J3	J4	J5	J6	J7	J8	K1	K2	K3	K4	K5	K6	K7	K8	L1	L2	L3	L4	L5	L6	L7	L8	M1	M2	M3	M4	M5	M6	M7	M8	N1	N2	N3	N4	N5	N6	N7	N8	O1	O2	O3	O4	O5	O6	O7	O8	P1	P2	P3	P4	P5	P6	P7	P8	Q1	Q2	Q3	Q4	Q5	Q6	Q7	Q8	R1	R2	R3	R4	R5	R6	R7	R8	S1	S2	S3	S4	S5	S6	S7	S8
----	----	----	----	----	----	----	----	----	----	----	----	----	----	----	----	----	----	----	----	----	----	----	----	----	----	----	----	----	----	----	----	----	----	----	----	----	----	----	----	----	----	----	----	----	----	----	----	----	----	----	----	----	----	----	----	----	----	----	----	----	----	----	----	----	----	----	----	----	----	----	----	----	----	----	----	----	----	----	----	----	----	----	----	----	----	----	----	----	----	----	----	----	----	----	----	----	----	----	----	----	----	----	----	----	----	----	----	----	----	----	----	----	----	----	----	----	----	----	----	----	----	----	----	----	----	----	----	----	----	----	----	----	----	----	----	----

REFERENCIAS AOS PLANOS DE ORDENACIÓN:  
Plano SR: L4  
Plano SNR: 035/193

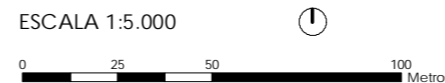
Fuente de datos / Fuente de datos:  
- Elaboración propia / Concello de Silleda  
- Elaboración propia / Concello de Silleda





Código do elemento: 13.29

Página 184 de 474



Denominación:  
Muíño no río Toxa 6  
Localización: Río Toxa, Ervixe  
Parroquia: P. de Graba (Santa María)

Coordenadas UTM:  
UTM X: 558337 / UTM Y: 4724760  
Sistema de coordenadas:  
Proxección: (U.T.M.) ETRS89 Zona 29W  
epsg: 25829  
Unidades: metros

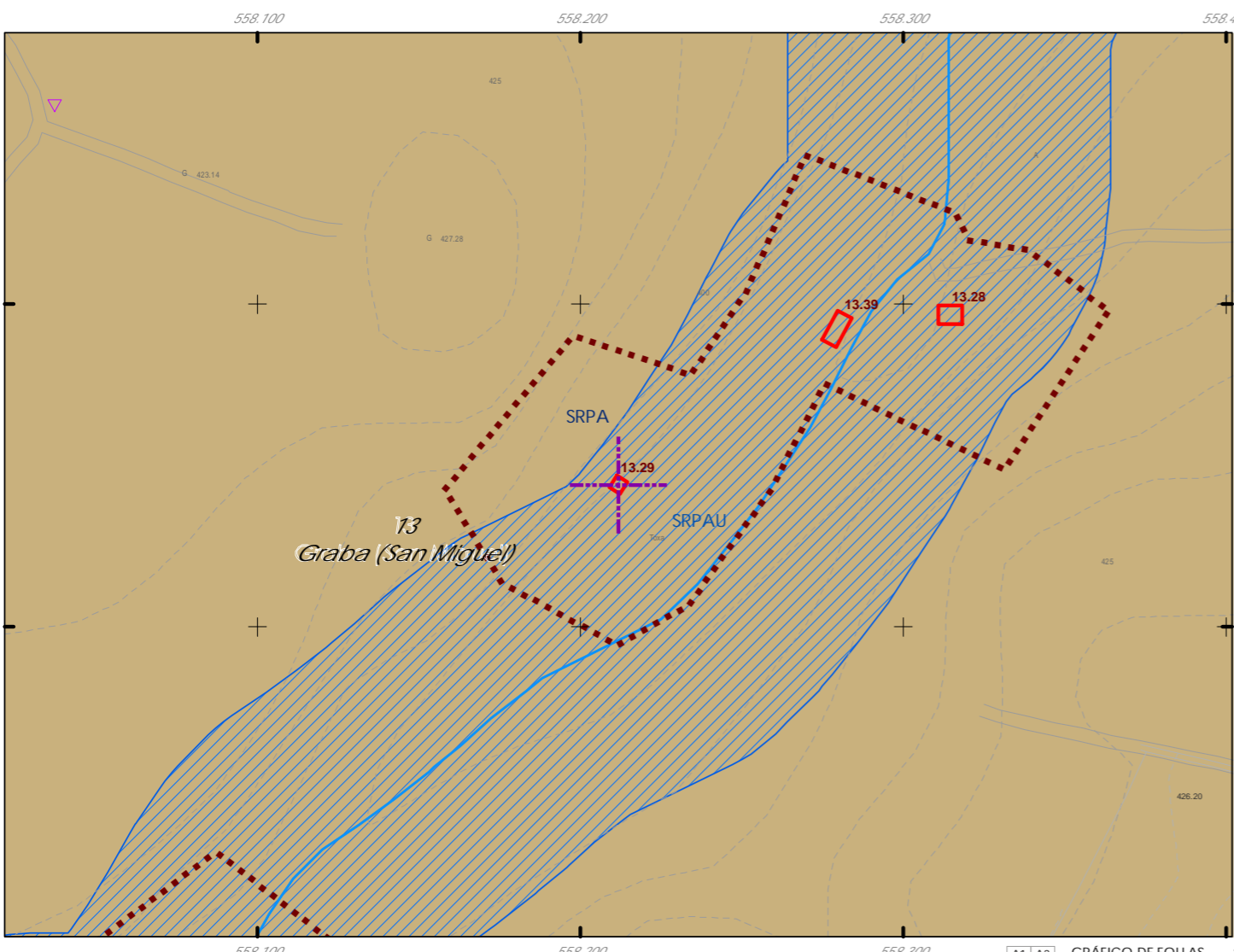
Ordenanza ou norma de aplicación:  
Patrimonio cultural  
Clasificación do ben:  
Catalogado  
Nivel de protección do ben:  
Estrutural

Titularidade:  
Privada  
Clasificación do solo:  
SRPAU, SRPA  
Uso actual:  
Muíño

Obras permitidas:  
As permitidas segundo o nivel de protección.  
Determinacións para a súa conservación, rehabilitación, mellora ou recuperación:  
Mellora e conservación do ben. Recuperación da contorna do mesmo.

Estado de conservación:  
Bo

Descrición do ben:  
Muíño de canle con sistema para almacenar a auga para mover a moa. Este tipo é de presenza constante en case toda corrente de auga, agás naqueles de moi escaso caudal estival. Lovada e canle construídos en pedra. Edificación de planta rectangular. Muros de cachotería con elementos nobres de cadeirado en perímetro de ocos. Cuberta a dúas augas con estrutura de madeira e cubrición de tella cerámica curva, esta prolóngase sobre a porta. Porta de acceso alintelada con "Pousadoiro" á dereita, un pequeno van lateral e arco do inferno con remate alintelado. Actualmente está en desuso. Situado ao bordo do "Río Toxa", pertence a un conxunto de muíños que se encontran ao longo do percorrido deste. Nun fermoso ámbito formado por prados, monte baixo, arboredo de ribeira."



CLASIFICACIÓN DO SOLO

- Delimitación de Solo Urbano
- SNR
- SRPI
- SUD
- SRPO
- SRPAU
- SRPPC
- SRPPX
- SRPEN
- SRPA
- SRPF

PATRIMONIO CULTURAL

- Patrimonio Cultural
- BIC
- Contorno de protección
- Patrimonio Arqueolóxico
- API - Área de Protección Integral
- CPX - Contorno de protección de Xacemento
- Vías culturaisais
- Camiño de Santiago
- Camiño Real
- Territorio Histórico

GRÁFICO DE FOLLAS

A1	A2	B3	B4	C5	C6
B1	B2	C3	C4	D5	D7
C1	C2	D3	D4	E5	E7
D1	D2	E3	E4	F5	F7
E1	E2	F3	F4	G5	G7
F1	F2	G3	G4	H5	H7
G1	G2	H3	H4	I5	I7
H1	H2	I3	I4	J5	J7
I1	I2	J3	J4	K5	K7
J1	J2	K3	K4	L5	L7
K1	K2	L3	L4	M5	M7
L1	L2	M3	M4	N5	N7
M1	M2	N3	N4	O5	O7
N1	N2	O3	O4	P5	P7
O1	O2	P3	P4	Q5	Q7
P1	P2	Q3	Q4	R5	R7
Q1	Q2	R3	R4	S5	S7
R1	R2	S3	S4	T5	T7
S1	S2	T3	T4	U5	U7
T1	T2	U3	U4	V5	V7
U1	U2	V3	V4	W5	W7
V1	V2	W3	W4	X5	X7
W1	W2	X3	X4	Y5	Y7
X1	X2	Y3	Y4	Z5	Z7
Y1	Y2	Z3	Z4		
Z1	Z2				

REFERENCIAS AOS PLANOS DE ORDENACIÓN:  
Plano SR: L4  
Plano SNR: 035/193

Fuente de datos / Fuente de datos:  
- Elaboración propia / Concello de Silleda  
- Elaboración propia / Concello de Silleda

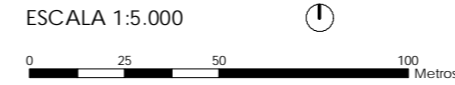
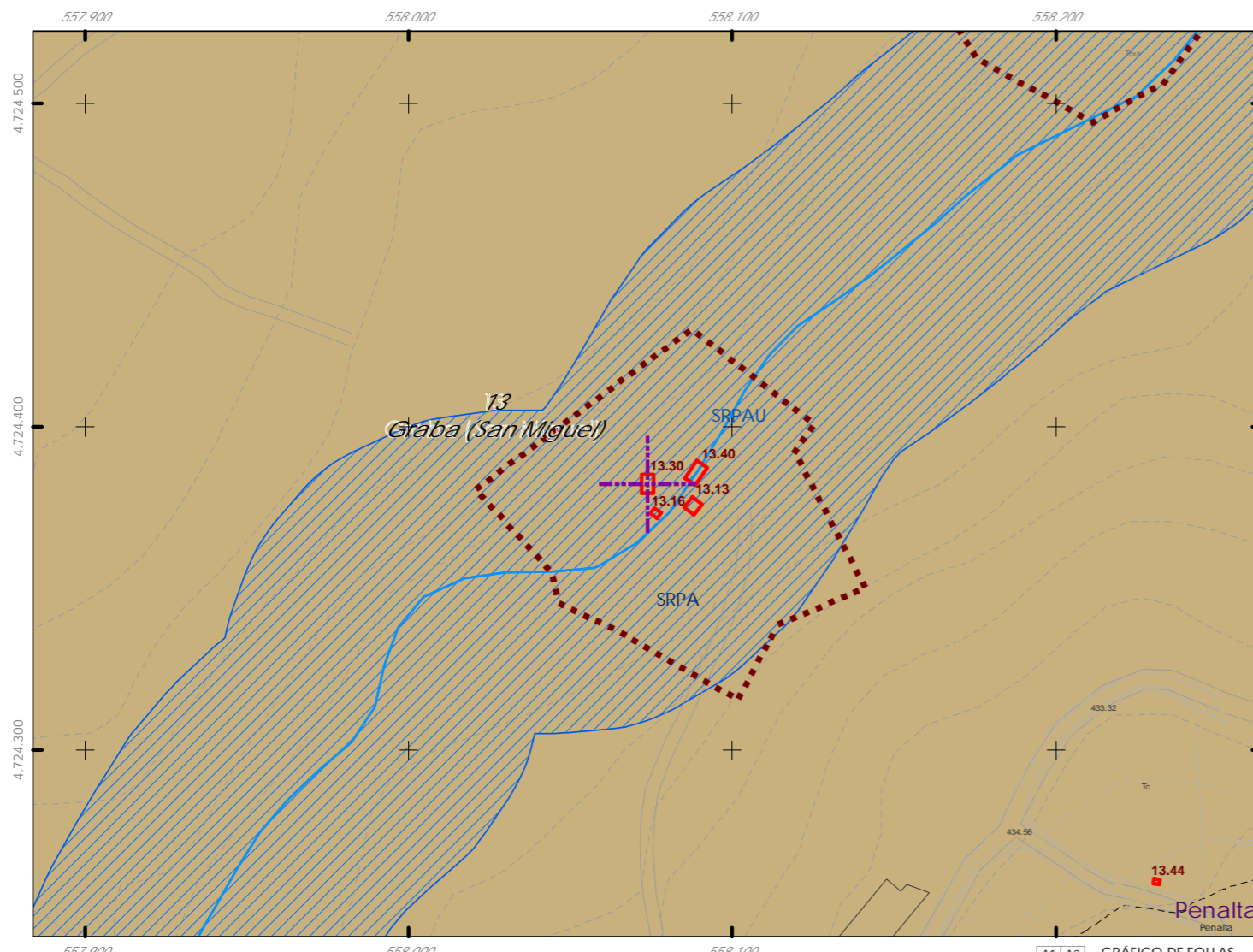






Código do elemento: 13.30

Página 185 de 474



Denominación: Muíño no río Toxa 7  
Localización: Río Toxa, Pedrouzo  
Parroquia: P. de Graba (Santa María)

Coordenadas UTM:  
UTM X: 558199 / UTM Y: 4724600  
Sistema de coordenadas:  
Proxección: (U.T.M.) ETRS89 Zona 29W  
epsg: 25829  
Unidades: metros

Ordenanza ou norma de aplicación: Patrimonio cultural  
Clasificación do ben: Catalogado  
Nivel de protección do ben: Estructural

Titularidade: Privada  
Clasificación do solo: SRPAU, SRPA  
Uso actual: Sen uso

Obras permitidas: As permitidas segundo o nivel de protección.  
Determinacións para a súa conservación, rehabilitación, mellora ou recuperación: Recuperación do ben acorde ao seu nivel de protección. Recuperación da contorna do mesmo.

Estado de conservación: Ruína

Descrición do ben: Edificación de planta rectangular que forma parte dun conxunto de muíños situados ao longo do Río Toxa. Muros de cachotaría. Cuberta a dúas augas formada por armazón de madeira e cubrición de tella cerámica curva. O arco do inferno é alintelado. Debido á vexetación que o cobre e que o está a destruír, non foi posible coñecer máis datos construtivos. Situado nun ámbito rural formado por prados, terreos de cultivo e arboredo de ribeira.

CLASIFICACIÓN DO SOLO

- Delimitación de Solo Urbano
- SNR
- SRPI
- SUD
- SRPO
- SRPAU

PATRIMONIO CULTURAL

- Patrimonio Cultural
- BIC
- Contorno de protección
- Patrimonio Arqueolóxico
- API - Área de Protección Integral
- CPX - Contorno de protección de Xacemento
- Vías culturais
- Camiño de Santiago
- Camiño Real
- Territorio Histórico

- SRPPC
- SRPPX
- SRPEN
- SRPA
- SRPF

GRÁFICO DE FOLLAS

A1	A2	B1	B2	B3	B4	C1	C2	C3	C4	C5	C6	D1	D2	D3	D4	D5	D6	D7	E1	E2	E3	E4	E5	E6	E7	F1	F2	F3	F4	F5	F6	F7	G1	G2	G3	G4	G5	G6	G7	G8	H1	H2	H3	H4	H5	H6	H7	H8	I1	I2	I3	I4	I5	I6	I7	I8	J1	J2	J3	J4	J5	J6	J7	J8	K1	K2	K3	K4	K5	K6	K7	K8	L1	L2	L3	L4	L5	L6	L7	L8	M1	M2	M3	M4	M5	M6	M7	M8	N1	N2	N3	N4	N5	N6	N7	N8	O1	O2	O3	O4	O5	O6	O7	O8	P1	P2	P3	P4	P5	P6	P7	P8	Q1	Q2	Q3	Q4	Q5	Q6	Q7	Q8	R1	R2	R3	R4	R5	R6	R7	R8	S1	S2	S3	S4	S5	S6	S7	S8
----	----	----	----	----	----	----	----	----	----	----	----	----	----	----	----	----	----	----	----	----	----	----	----	----	----	----	----	----	----	----	----	----	----	----	----	----	----	----	----	----	----	----	----	----	----	----	----	----	----	----	----	----	----	----	----	----	----	----	----	----	----	----	----	----	----	----	----	----	----	----	----	----	----	----	----	----	----	----	----	----	----	----	----	----	----	----	----	----	----	----	----	----	----	----	----	----	----	----	----	----	----	----	----	----	----	----	----	----	----	----	----	----	----	----	----	----	----	----	----	----	----	----	----	----	----	----	----	----	----	----	----	----	----	----	----	----

REFERENCIAS AOS PLANOS DE ORDENACIÓN:  
Plano SR: L4  
Plano SNR: 032/193

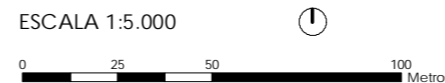
Fuente de datos / Fuente de datos:  
- Elaboración propia / Concello de Silleda  
- Elaboración propia / Concello de Silleda





Código do elemento: 13.31

Página 186 de 474



Denominación:  
Muíño no río Toxa 8  
Localización: Río Toxa, O Fontao  
Parroquia: P. de Graba (Santa María)

Coordenadas UTM:  
UTM X: 558018 / UTM Y: 4724340

Sistema de coordenadas:  
Proyección: (U.T.M.) ETRS89\_Zona 29W  
epsg: 25829  
Unidades: metros

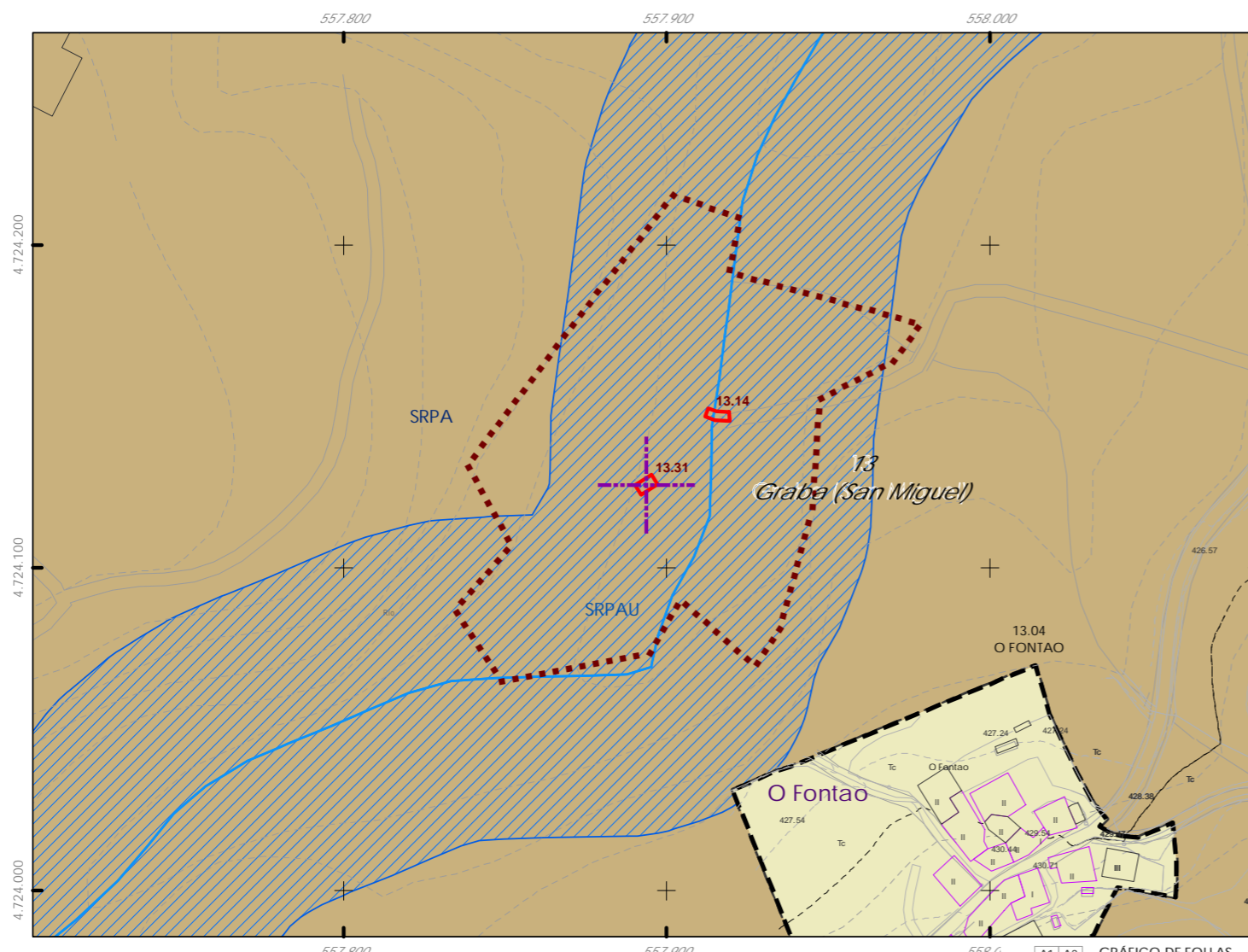
Ordenanza ou norma de aplicación:  
Patrimonio cultural  
Clasificación do ben:  
Catalogado  
Nivel de protección do ben:  
Estrutural

Titularidade:  
Privada  
Clasificación do solo:  
SRPAU, SRPA  
Uso actual:  
Sen uso

Obras permitidas:  
As permitidas segundo o nivel de protección.  
Determinacións para a súa conservación, rehabilitación, mellora ou recuperación:  
Recuperación do ben acorde ao seu nivel de protección. Recuperación da contorna do mesmo.

Estado de conservación:  
Malo

Descrición do ben:  
Edificación de planta rectangular. Muros de cachotaria con elementos nobres de cadeirado en perímetro de oco principal e cornixais. Cuberta a dúas augas con estrutura de madeira e cubrición de tella cerámica curva, aínda que está cuberta de vexetación. Porta de acceso alintelada con Pousadoiro á dereita. Carpintería de madeira na porta de acceso. Pertence a un grupo de muíños situados nas proximidades do "Río Toxa". Ámbito rural formado por prados, terreos de cultivo e arboredo de ribeira.



CLASIFICACIÓN DO SOLO

- Delimitación de Solo Urbano
- SNR
- SRPI
- SUD
- SRPO
- SRPAU
- SRPPC
- SRPPX
- SRPEN
- SRPA
- SRPF

PATRIMONIO CULTURAL

- Patrimonio Cultural
- BIC
- Contorno de protección
- Patrimonio Arqueolóxico
- API - Área de Protección Integral
- CPX - Contorno de protección de Xacemento
- Vías culturais
- Camiño de Santiago
- Camiño Real
- Territorio Histórico

GRÁFICO DE FOLLAS

A1	A2	B1	B2	B3	B4	C1	C2	C3	C4	C5	C6				
D1	D2	D3	D4	D5	D6	D7	E1	E2	E3	E4	E5	E6	E7		
F1	F2	F3	F4	F5	F6	F7	G1	G2	G3	G4	G5	G6	G7	G8	
H1	H2	H3	H4	H5	H6	H7	H8	I1	I2	I3	I4	I5	I6	I7	I8
J1	J2	J3	J4	J5	J6	J7	J8	K1	K2	K3	K4	K5	K6	K7	K8
L1	L2	L3	L4	L5	L6	L7	L8	M1	M2	M3	M4	M5	M6	M7	M8
N1	N2	N3	N4	N5	N6	N7	N8	O1	O2	O3	O4	O5	O6	O7	O8
P1	P2	P3	P4	P5	P6	P7	P8	Q1	Q2	Q3	Q4	Q5	Q6	Q7	Q8
R1	R2	R3	R4	R5	R6	R7	R8	S1	S2	S3	S4	S5	S6	S7	S8

REFERENCIAS AOS PLANOS DE ORDENACIÓN:  
Plano SR: L4  
Plano SNR: 031/193

Fuente de datos / Fuente de datos:  
- Elaboración propia / Concello de Silleda  
- Elaboración propia / Concello de Silleda

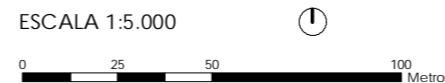
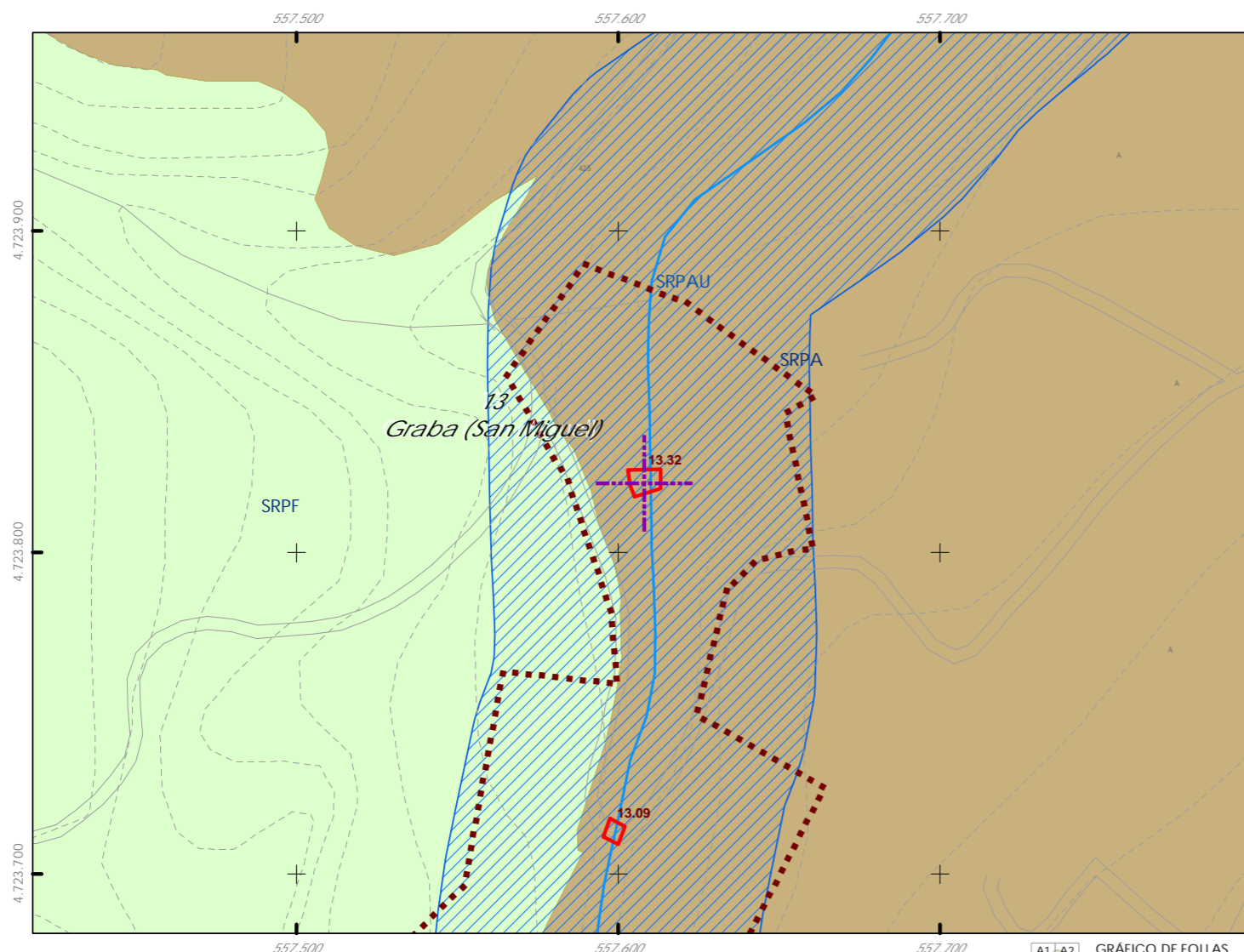






Código do elemento: 13.32

Página 187 de 474



Denominación:  
Muiño no río Toxa 9  
Localización: Río Toxa, O Fontao  
Parroquia: P. de Graba (Santa María)

Coordenadas UTM:  
UTM X: 557733 / UTM Y: 4724040  
Sistema de coordenadas:  
Proyección: (U.T.M.) ETRS89 Zona 29W  
epsg: 25829  
Unidades: metros

Ordenanza ou norma de aplicación:  
Patrimonio cultural  
Clasificación do ben:  
Catalogado  
Nivel de protección do ben:  
Estrutural

Titularidade:  
Privada  
Clasificación do solo:  
SRPAU, SRPA, SRPF  
Uso actual:  
Sen uso

Obras permitidas:  
As permitidas segundo o nivel de protección.  
Determinacións para a súa conservación, rehabilitación, mellora ou recuperación:  
Recuperación do ben acorde ao seu nivel de protección. Recuperación da contorna do mesmo.

Estado de conservación:  
Malo

Descrición do ben:  
Muiño de planta rectangular, pertencente a un grupo de muiños que se encontran ao longo do Río Toxa. Muros de cachotería con elementos nobres de cantería en perímetro de oco principal e cornixais. Cuberta a dúas augas con estrutura de madeira. Porta de acceso alintelada con "Pousadoiro" á dereita. Carpintería de madeira na porta de acceso. Impacta a vexetación que está a destruír os seus muros e cuberta. Ámbito rural formado por prados, terreos de cultivo e arboredo de ribeira.

CLASIFICACIÓN DO SOLO

- Delimitación de Solo Urbano
- SNR
- SRPI
- SUD
- SRPO
- SRPAU
- SRPPC
- SRPPX
- SRPEN
- SRPA
- SRPF

PATRIMONIO CULTURAL

- Patrimonio Cultural
- BIC
- Contorno de protección
- Patrimonio Arqueolóxico
- API - Área de Protección Integral
- CPX - Contorno de protección de Xacemento
- Vías culturais
- Camiño de Santiago
- Camiño Real
- Territorio Histórico

GRÁFICO DE FOLLAS

A1	A2	B1	B2	B3	B4	C1	C2	C3	C4	C5	C6	D1	D2	D3	D4	D5	D6	D7	E1	E2	E3	E4	E5	E6	E7	F1	F2	F3	F4	F5	F6	F7	G1	G2	G3	G4	G5	G6	G7	G8	H1	H2	H3	H4	H5	H6	H7	H8	I1	I2	I3	I4	I5	I6	I7	I8	J1	J2	J3	J4	J5	J6	J7	J8	K1	K2	K3	K4	K5	K6	K7	K8	L1	L2	L3	L4	L5	L6	L7	L8	M1	M2	M3	M4	M5	M6	M7	M8	N1	N2	N3	N4	N5	N6	N7	N8	O1	O2	O3	O4	O5	O6	O7	O8	P1	P2	P3	P4	P5	P6	P7	P8	Q1	Q2	Q3	Q4	Q5	Q6	Q7	Q8	R1	R2	R3	R4	R5	R6	R7	R8	S1	S2	S3	S4	S5	S6	S7	S8
----	----	----	----	----	----	----	----	----	----	----	----	----	----	----	----	----	----	----	----	----	----	----	----	----	----	----	----	----	----	----	----	----	----	----	----	----	----	----	----	----	----	----	----	----	----	----	----	----	----	----	----	----	----	----	----	----	----	----	----	----	----	----	----	----	----	----	----	----	----	----	----	----	----	----	----	----	----	----	----	----	----	----	----	----	----	----	----	----	----	----	----	----	----	----	----	----	----	----	----	----	----	----	----	----	----	----	----	----	----	----	----	----	----	----	----	----	----	----	----	----	----	----	----	----	----	----	----	----	----	----	----	----	----	----	----	----

REFERENCIAS AOS PLANOS DE ORDENACIÓN:  
Plano SR: L4  
Plano SNR: -

Fuente de datos / Fuente de datos:  
- Elaboración propia / Concello de Silleda  
- Elaboración propia / Concello de Silleda





Código do elemento: 13.33

Página 188 de 474

ESCALA 1:5.000  
0 25 50 100 Metros

Denominación:  
Muíño no río Toxa 10  
Localización: Río Toxa, Santa Mariña  
Parroquia: P. de Graba (Santa María)

Coordenadas UTM:  
UTM X: 557713 / UTM Y: 4723790  
Sistema de coordenadas:  
Proyección: (U.T.M.) ETRS89 Zona 29W  
epsg: 25829  
Unidades: metros

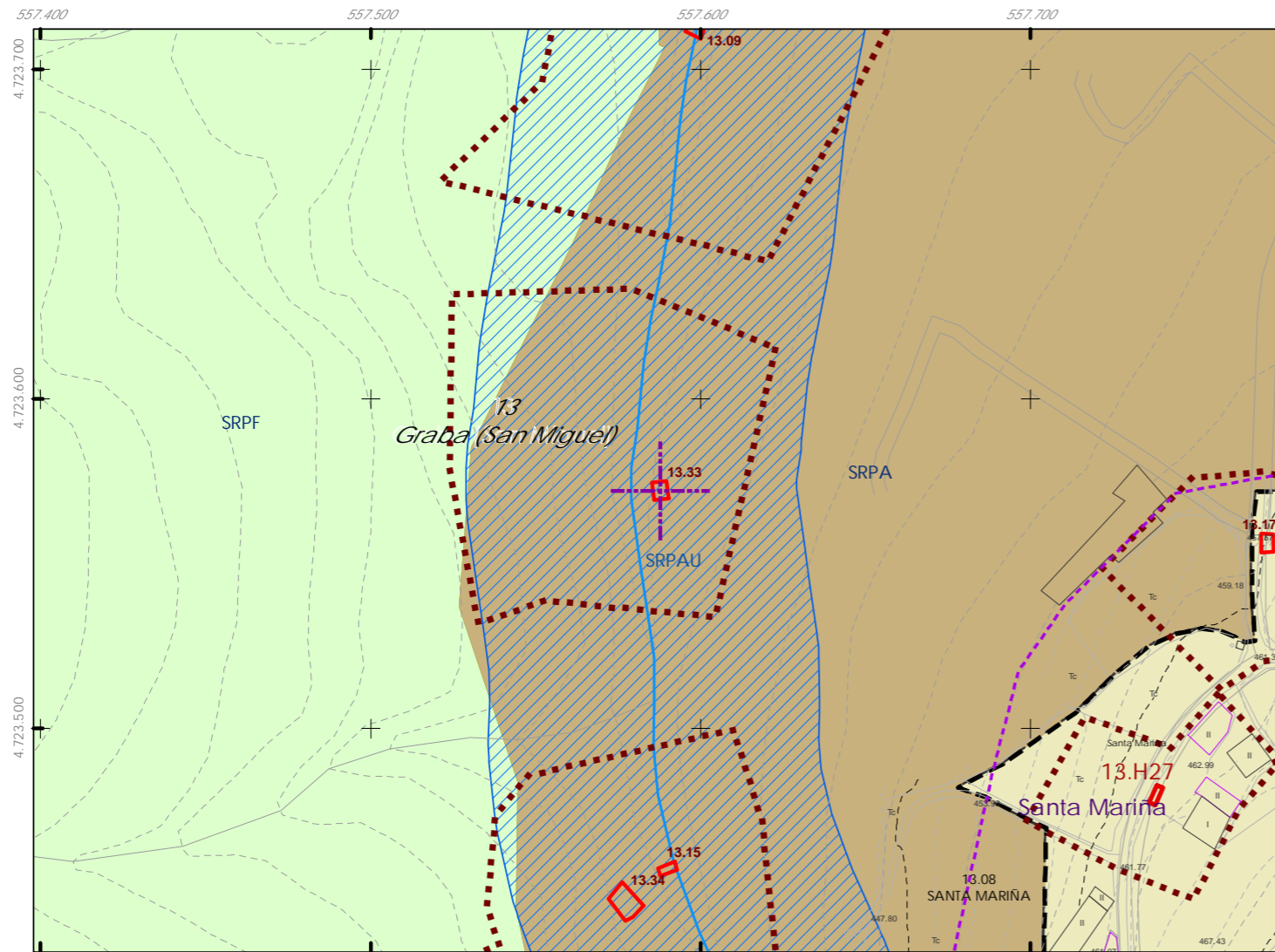
Ordenanza ou norma de aplicación:  
Patrimonio cultural  
Clasificación do ben:  
Catalogado  
Nivel de protección do ben:  
Estrutural

Titularidade:  
Privada  
Clasificación do solo:  
SRPAU, SRPA  
Uso actual:  
Sen uso

Obras permitidas:  
As permitidas segundo o nivel de protección.  
Determinacións para a súa conservación, rehabilitación, mellora ou recuperación:  
Recuperación do ben acorde ao seu nivel de protección. Recuperación da contorna do mesmo.

Estado de conservación:  
Ruína

Descrición do ben:  
Edificación pertencente a un conxunto de muíños que se encontran ao longo do Río Toxa. Debido á vexetación que o cobre, só se aprecia parte dun muro exterior de cachotaría. Ámbito rural formado por prados, terreos de cultivo e arboredo de ribeira.



CLASIFICACIÓN DO SOLO

- Delimitación de Solo Urbano
- SNR
- SRPI
- SUD
- SRPO
- SRPAU
- SRPPC
- SRPPX
- SRPEN
- SRPA
- SRPF

PATRIMONIO CULTURAL

- Patrimonio Cultural
- BIC
- Contorno de protección
- Patrimonio Arqueolóxico
- API - Área de Protección Integral
- CPX - Contorno de protección de Xacemento
- Vías culturais
- Camiño de Santiago
- Camiño Real
- Territorio Histórico

GRÁFICO DE FOLLAS

A1	A2	B1	B2	B3	B4	C1	C2	C3	C4	C5	C6				
D1	D2	D3	D4	D5	D6	D7	E1	E2	E3	E4	E5	E6	E7		
F1	F2	F3	F4	F5	F6	F7	G1	G2	G3	G4	G5	G6	G7	G8	
H1	H2	H3	H4	H5	H6	H7	H8	I1	I2	I3	I4	I5	I6	I7	I8
J1	J2	J3	J4	J5	J6	J7	J8	K1	K2	K3	K4	K5	K6	K7	K8
L1	L2	L3	L4	L5	L6	L7	L8	M1	M2	M3	M4	M5	M6	M7	M8
N1	N2	N3	N4	N5	N6	N7	N8	O1	O2	O3	O4	O5	O6	O7	O8
P1	P2	P3	P4	P5	P6	P7	P8	Q1	Q2	Q3	Q4	Q5	Q6	Q7	Q8
R1	R2	R3	R4	R5	R6	R7	R8	S1	S2	S3	S4	S5	S6	S7	S8

REFERENCIAS AOS PLANOS DE ORDENACIÓN:  
Plano SR: M4  
Plano SNR: 019/193

Fuente de datos / Fuente de datos:  
- Elaboración propia / Concello de Silleda  
- Elaboración propia / Concello de Silleda







Código do elemento: 13.34

Página 189 de 474



Denominación:  
Muíño no río Toxa 11  
Localización: Río Toxa, Santa Mariña  
Parroquia: P. de Graba (Santa María)

Coordenadas UTM:  
UTM X: 557702 / UTM Y: 4723660  
Sistema de coordenadas:  
Proyección: (U.T.M.) ETRS89 Zona 29W  
epsg: 25829  
Unidades: metros

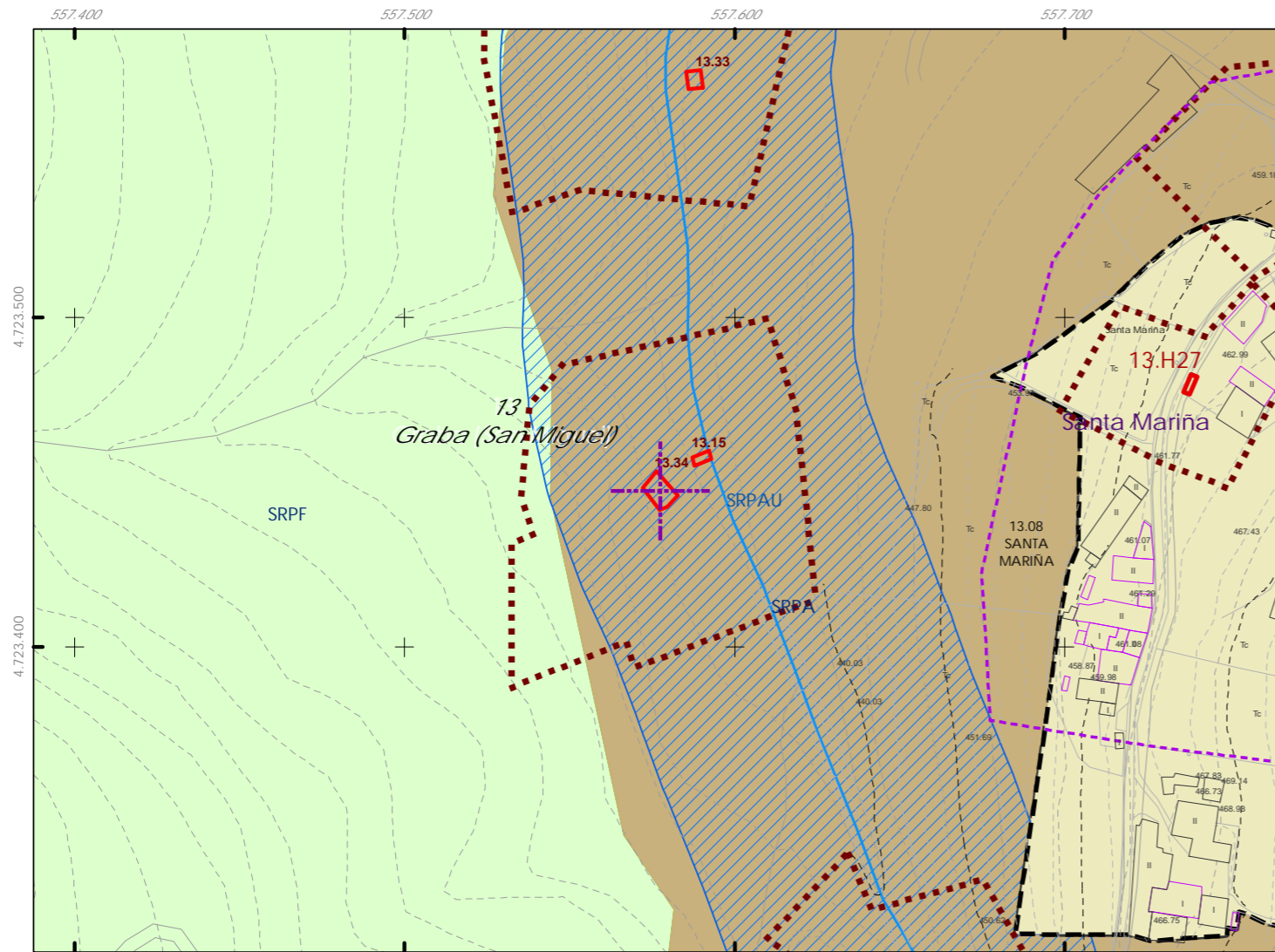
Ordenanza ou norma de aplicación:  
Patrimonio cultural  
Clasificación do ben:  
Catalogado  
Nivel de protección do ben:  
Estrutural

Titularidade:  
Privada  
Clasificación do solo:  
SRPAU, SRPA  
Uso actual:  
Sen uso

Obras permitidas:  
As permitidas segundo o nivel de protección.  
Determinacións para a súa conservación, rehabilitación, mellora ou recuperación:  
Recuperación do ben acorde ao seu nivel de protección. Recuperación da contorna do mesmo.

Estado de conservación:  
Ruína

Descrición do ben:  
Edificación de planta rectangular pertencente a un grupo de muíños que se encontran ao longo do Río Toxa. Muros de cachotería con elementos nobres de cantería en cornixais. Cuberta totalmente destruída pola vexetación que a cobre. Inferno en forma de arco. Ámbito rural formado por prados, terreos de cultivo e arboredo de ribeira.



CLASIFICACIÓN DO SOLO

- Delimitación de Solo Urbano
- SNR
- SRPI
- SUD
- SRPO
- SRPAU
- SRPPC
- SRPPX
- SRPEN
- SRPA
- SRPF

PATRIMONIO CULTURAL

- Patrimonio Cultural
- BIC
- Contorno de protección
- Patrimonio Arqueolóxico
- API - Área de Protección Integral
- CPX - Contorno de protección de Xacemento
- Vías culturais
- Camiño de Santiago
- Camiño Real
- Territorio Histórico

GRÁFICO DE FOLLAS

A1	A2	B1	B2	B3	B4	C1	C2	C3	C4	C5	C6				
D1	D2	D3	D4	D5	D6	D7	E1	E2	E3	E4	E5	E6	E7		
F1	F2	F3	F4	F5	F6	F7	G1	G2	G3	G4	G5	G6	G7	G8	
H1	H2	H3	H4	H5	H6	H7	H8	I1	I2	I3	I4	I5	I6	I7	I8
J1	J2	J3	J4	J5	J6	J7	J8	K1	K2	K3	K4	K5	K6	K7	K8
L1	L2	L3	L4	L5	L6	L7	L8	M1	M2	M3	M4	M5	M6	M7	M8
N1	N2	N3	N4	N5	N6	N7	N8	O1	O2	O3	O4	O5	O6	O7	O8
P1	P2	P3	P4	P5	P6	P7	P8	Q1	Q2	Q3	Q4	Q5	Q6	Q7	Q8
R1	R2	R3	R4	R5	R6	R7	R8	S1	S2	S3	S4	S5	S6	S7	S8

REFERENCIAS AOS PLANOS DE ORDENACIÓN:  
Plano SR: M4  
Plano SNR: 019/193

Fuente de datos / Fuente de datos:  
- Elaboración propia / Concello de Silleda  
- Elaboración propia / Concello de Silleda





Código do elemento: 13.35

Página 190 de 474



Denominación:  
Muiño no río Toxa 12  
Localización: Río Toxa, Santa Mariña  
Parroquia: P. de Graba (Santa María)

Coordenadas UTM:  
UTM X: 557790 / UTM Y: 4723500  
Sistema de coordenadas:  
Proyección: (U.T.M.) ETRS89 Zona 29W  
epsg: 25829  
Unidades: metros

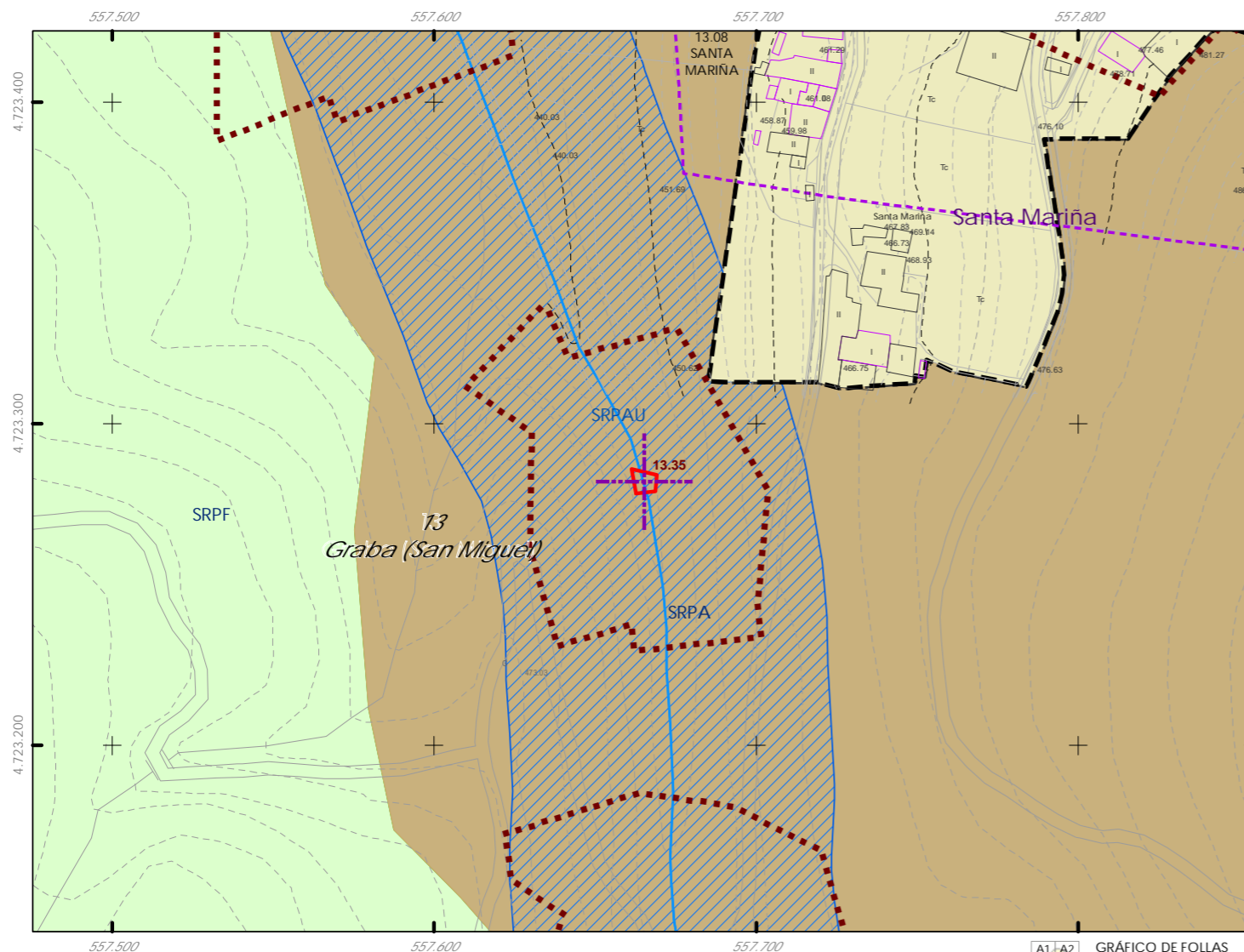
Ordenanza ou norma de aplicación:  
Patrimonio cultural  
Clasificación do ben:  
Catalogado  
Nivel de protección do ben:  
Estrutural

Titularidade:  
Privada  
Clasificación do solo:  
SRPAU, SRPA  
Uso actual:  
Sen uso

Obras permitidas:  
As permitidas segundo o nivel de protección.  
Determinacións para a súa conservación, rehabilitación, mellora ou recuperación:  
Recuperación do ben acorde ao seu nivel de protección. Recuperación da contorna do mesmo.

Estado de conservación:  
Ruína

Descrición do ben:  
Muiño cuberto totalmente por arboredo e vexetación. Unicamente se aprecian os muros exteriores de cachotaría e a porta de acceso alintelada. Este muiño forma parte dun conxunto de quince muiños situados ao longo do Río Toxa. Ámbito rural formado por monte e arboredo de ribeira.



CLASIFICACIÓN DO SOLO

- Delimitación de Solo Urbano
- SNR
- SRPI
- SUD
- SRPO
- SRPAU
- SRPPC
- SRPPX
- SRPEN
- SRPA
- SRPF

PATRIMONIO CULTURAL

- Patrimonio Cultural
- BIC
- Patrimonio Arqueolóxico
- API - Área de Protección Integral
- CPX - Contorno de protección de Xacemento
- Vías culturais
- Camiño de Santiago
- Camiño Real
- Territorio Histórico

GRÁFICO DE FOLLAS

A1	A2	B1	B2	B3	B4	C1	C2	C3	C4	C5	C6	D1	D2	D3	D4	D5	D6	D7					
E1	E2	E3	E4	E5	E6	E7	F1	F2	F3	F4	F5	F6	F7	G1	G2	G3	G4	G5	G6	G7	G8		
H1	H2	H3	H4	H5	H6	H7	H8	I1	I2	I3	I4	I5	I6	I7	I8	J1	J2	J3	J4	J5	J6	J7	J8
K1	K2	K3	K4	K5	K6	K7	K8	L1	L2	L3	L4	L5	L6	L7	L8	M1	M2	M3	M4	M5	M6	M7	M8
N1	N2	N3	N4	N5	N6	N7	N8	O1	O2	O3	O4	O5	O6	O7	O8	P1	P2	P3	P4	P5	P6	P7	P8
Q1	Q2	Q3	Q4	Q5	Q6	Q7	Q8	R1	R2	R3	R4	R5	R6	R7	R8	S1	S2	S3	S4	S5	S6	S7	S8

REFERENCIAS AOS PLANOS DE ORDENACIÓN:  
Plano SR: M4  
Plano SNR: 019/193

Fuente de datos / Fuente de datos:  
- Elaboración propia / Concello de Silleda  
- Elaboración propia / Concello de Silleda

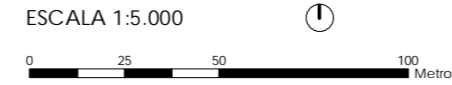
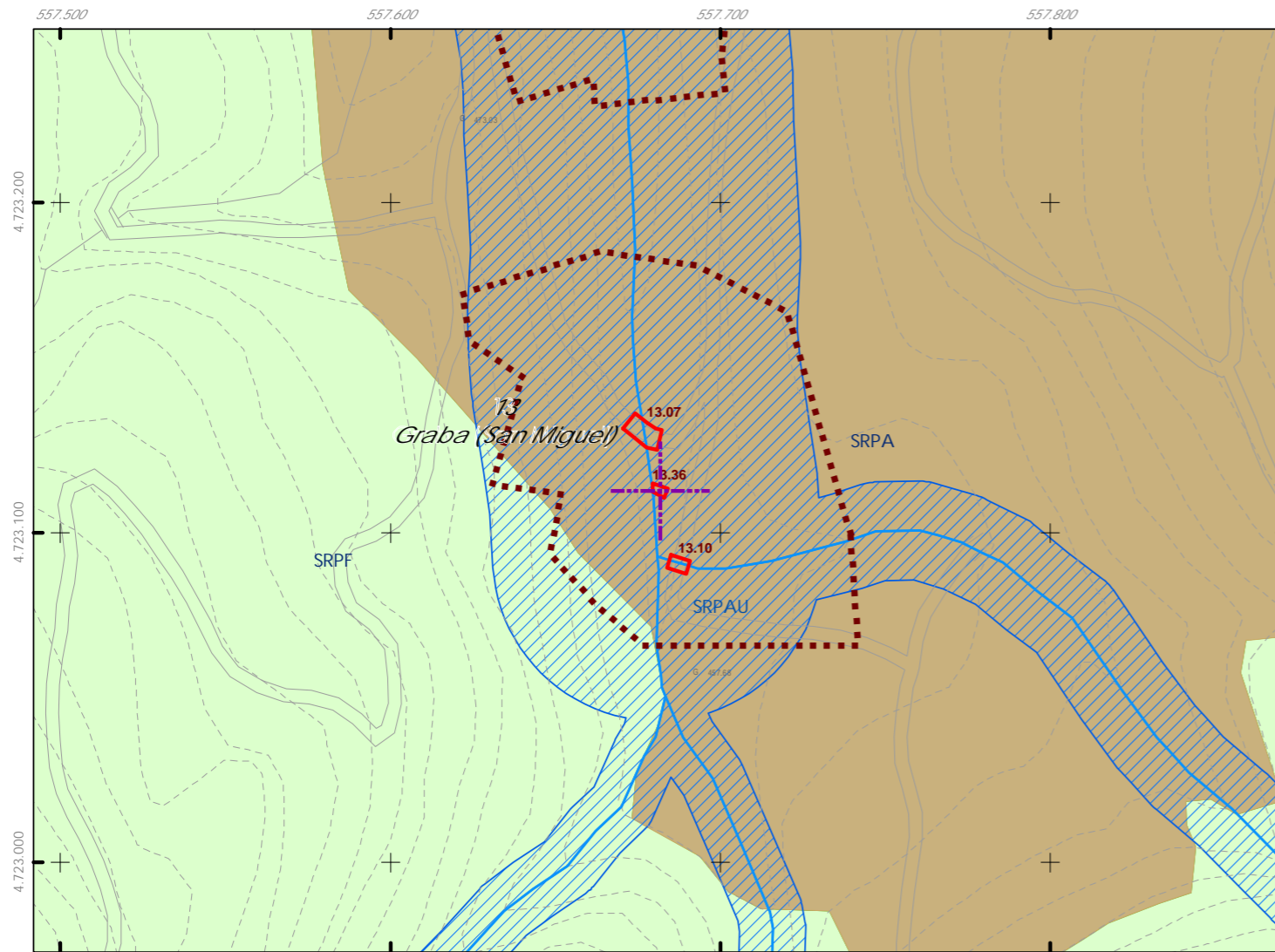






Código do elemento: 13.36

Página 191 de 474



Denominación:  
Muíño no río Toxa 13  
Localización: Río Toxa, Santa Mariña  
Parroquia: P. de Graba (Santa María)

Coordenadas UTM:  
UTM X: 557806 / UTM Y: 4723330  
Sistema de coordenadas:  
Proyección: (U.T.M.) ETRS89 Zona 29W  
epsg: 25829  
Unidades: metros

Ordenanza ou norma de aplicación:  
Patrimonio cultural  
Clasificación do ben:  
Catalogado  
Nivel de protección do ben:  
Estrutural

Titularidade:  
Privada  
Clasificación do solo:  
SRPAU, SRPA  
Uso actual:  
Sen uso

Obras permitidas:  
As permitidas segundo o nivel de protección.  
Determinacións para a súa conservación, rehabilitación, mellora ou recuperación:  
Recuperación do ben acorde ao seu nivel de protección. Recuperación da contorna do mesmo.

Estado de conservación:  
Ruína

Descrición do ben:  
Edificación de planta rectangular pertencente a un conxunto de muíños situados ao longo do percorrido do Río Toxa. Muros de cachotaría encintados en morteiro e con elementos nobres de cantería en vans e cornixais. Cuberta a dúas augas con estrutura de madeira e cubrición de tella cerámica curva. Porta de acceso alintelada e con "Pousadoiro" á esquerda. A vexetación que o cobre está a empezar a destruír a súa cuberta. Ámbito rural formado por monte e arboredo de ribeira.

CLASIFICACIÓN DO SOLO

- Delimitación de Solo Urbano
- SNR
- SRPI
- SUD
- SRPO
- SRPAU
- SRPPC
- SRPPX
- SRPEN
- SRPA
- SRPF

PATRIMONIO CULTURAL

- Patrimonio Cultural
- BIC
- Contorno de protección
- Patrimonio Arqueolóxico
- API - Área de Protección Integral
- CPX - Contorno de protección de Xacemento
- Vías culturais
- Camiño de Santiago
- Camiño Real
- Territorio Histórico

GRÁFICO DE FOLLAS

A1	A2	B1	B2	B3	B4	C1	C2	C3	C4	C5	C6				
D1	D2	D3	D4	D5	D6	D7	E1	E2	E3	E4	E5	E6	E7		
F1	F2	F3	F4	F5	F6	F7	G1	G2	G3	G4	G5	G6	G7	G8	
H1	H2	H3	H4	H5	H6	H7	H8	I1	I2	I3	I4	I5	I6	I7	I8
J1	J2	J3	J4	J5	J6	J7	J8	K1	K2	K3	K4	K5	K6	K7	K8
L1	L2	L3	L4	L5	L6	L7	L8	M1	M2	M3	M4	M5	M6	M7	M8
N1	N2	N3	N4	N5	N6	N7	N8	O1	O2	O3	O4	O5	O6	O7	O8
P1	P2	P3	P4	P5	P6	P7	P8	Q1	Q2	Q3	Q4	Q5	Q6	Q7	Q8
R1	R2	R3	R4	R5	R6	R7	R8	S1	S2	S3	S4	S5	S6	S7	S8

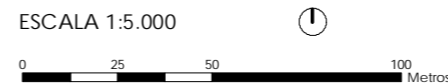
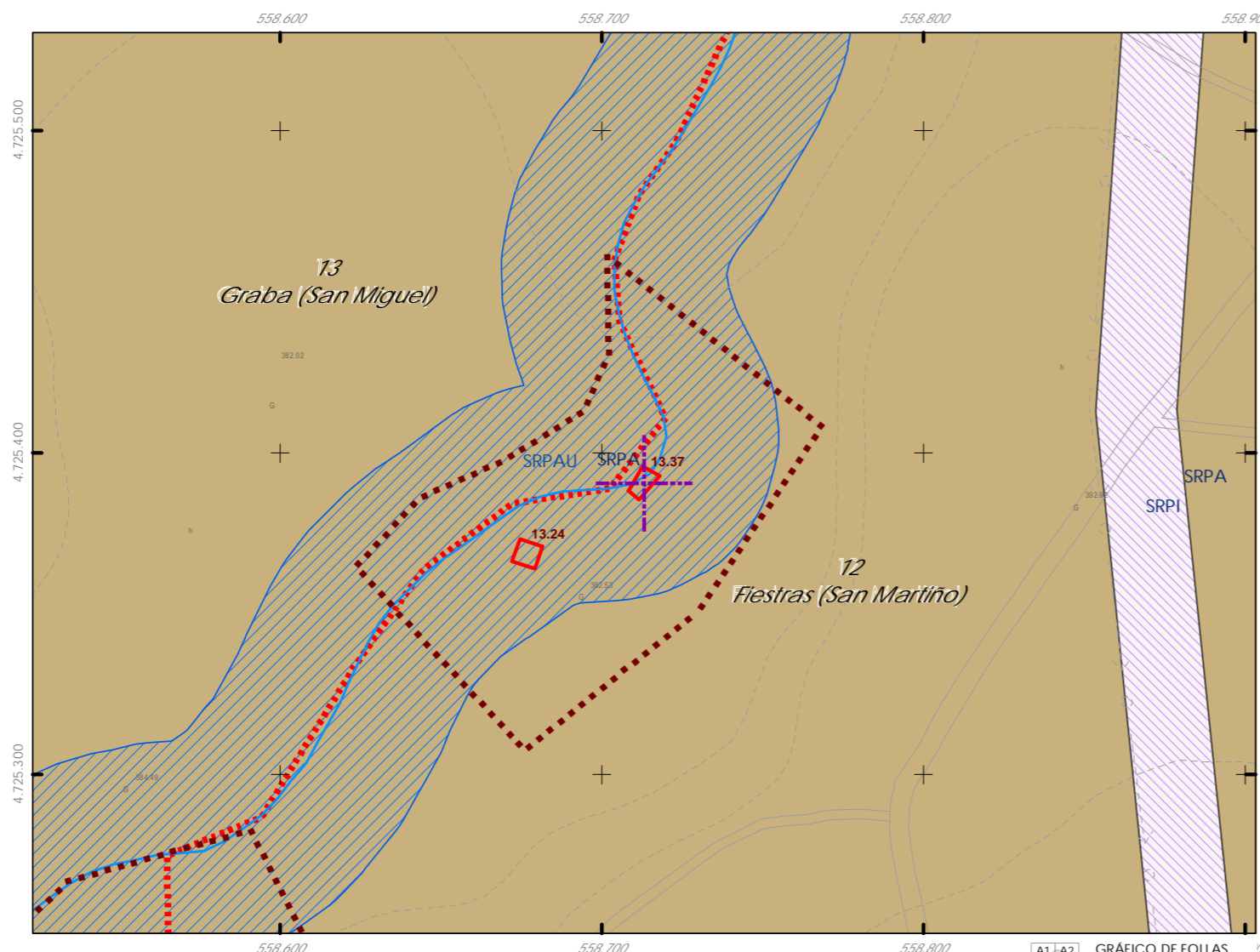
REFERENCIAS AOS PLANOS DE ORDENACIÓN:  
Plano SR: M4  
Plano SNR: -

Fuente de datos / Fuente de datos:  
- Elaboración propia / Concello de Silleda  
- Elaboración propia / Concello de Silleda



Código do elemento: 13.37

Página 192 de 474



Denominación:  
Represa no río Toxa 1  
Localización: Río Toxa, Recimil  
Parroquia: P. de Graba (Santa María)

Coordenadas UTM:  
UTM X: 558838 / UTM Y: 4725610  
Sistema de coordenadas:  
Proxección: (U.T.M.) ETRS89 Zona 29W  
epsg: 25829  
Unidades: metros

Ordenanza ou norma de aplicación:  
Patrimonio cultural  
Clasificación do ben:  
Catalogado  
Nivel de protección do ben:  
Estrutural

Titularidade:  
Privada  
Clasificación do solo:  
SRPAU, SRPA  
Uso actual:  
Sen uso

Obras permitidas:  
As permitidas segundo o nivel de protección.  
Determinacións para a súa conservación, rehabilitación, mellora ou recuperación:  
Recuperación do ben acorde ao seu nivel de protección. Recuperación da contorna do mesmo.

Estado de conservación:  
Regular

Descrición do ben:  
Construción feita nunha corrente de auga, consistente nun muro que detén a auga para acumulala e dar movemento. Neste caso por un lado utilízase o terreo natural do río e polo outro pedras sen labrar que obstaculizan o paso. A auga acumúlase para o funcionamento da roda dun muiño próximo situada no Río Toxa. Ámbito rural formado por prados, terreos de cultivo e arboredo de ribeira.

CLASIFICACIÓN DO SOLO

- Delimitación de Solo Urbano
- SNR
- SRPI
- SUD
- SRPO
- SRPAU

PATRIMONIO CULTURAL


- Patrimonio Cultural
- BIC
- Contorno de protección
- Patrimonio Arqueolóxico
- API - Área de Protección Integral
- CPX - Contorno de protección de Xacemento
- Vías culturais
- Camiño de Santiago
- Camiño Real
- Territorio Histórico

GRÁFICO DE FOLLAS

A1	A2	B1	B2	B3	B4	C1	C2	C3	C4	C5	C6				
D1	D2	D3	D4	D5	D6	D7	E1	E2	E3	E4	E5	E6	E7		
F1	F2	F3	F4	F5	F6	F7	G1	G2	G3	G4	G5	G6	G7	G8	
H1	H2	H3	H4	H5	H6	H7	H8	I1	I2	I3	I4	I5	I6	I7	I8
J1	J2	J3	J4	J5	J6	J7	J8	K1	K2	K3	K4	K5	K6	K7	K8
L1	L2	L3	L4	L5	L6	L7	L8	M1	M2	M3	M4	M5	M6	M7	M8
N1	N2	N3	N4	N5	N6	N7	N8	O1	O2	O3	O4	O5	O6	O7	O8
P1	P2	P3	P4	P5	P6	P7	P8	Q1	Q2	Q3	Q4	Q5	Q6	Q7	Q8
R1	R2	R3	R4	R5	R6	R7	R8	S1	S2	S3	S4	S5	S6	S7	S8

REFERENCIAS AOS PLANOS DE ORDENACIÓN:  
Plano SR: K4  
Plano SNR: 045/193

Fuente de datos / Fuente de datos:  
- Elaboración propia / Concello de Silleda  
- Elaboración propia / Concello de Silleda

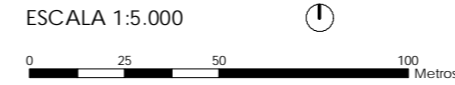
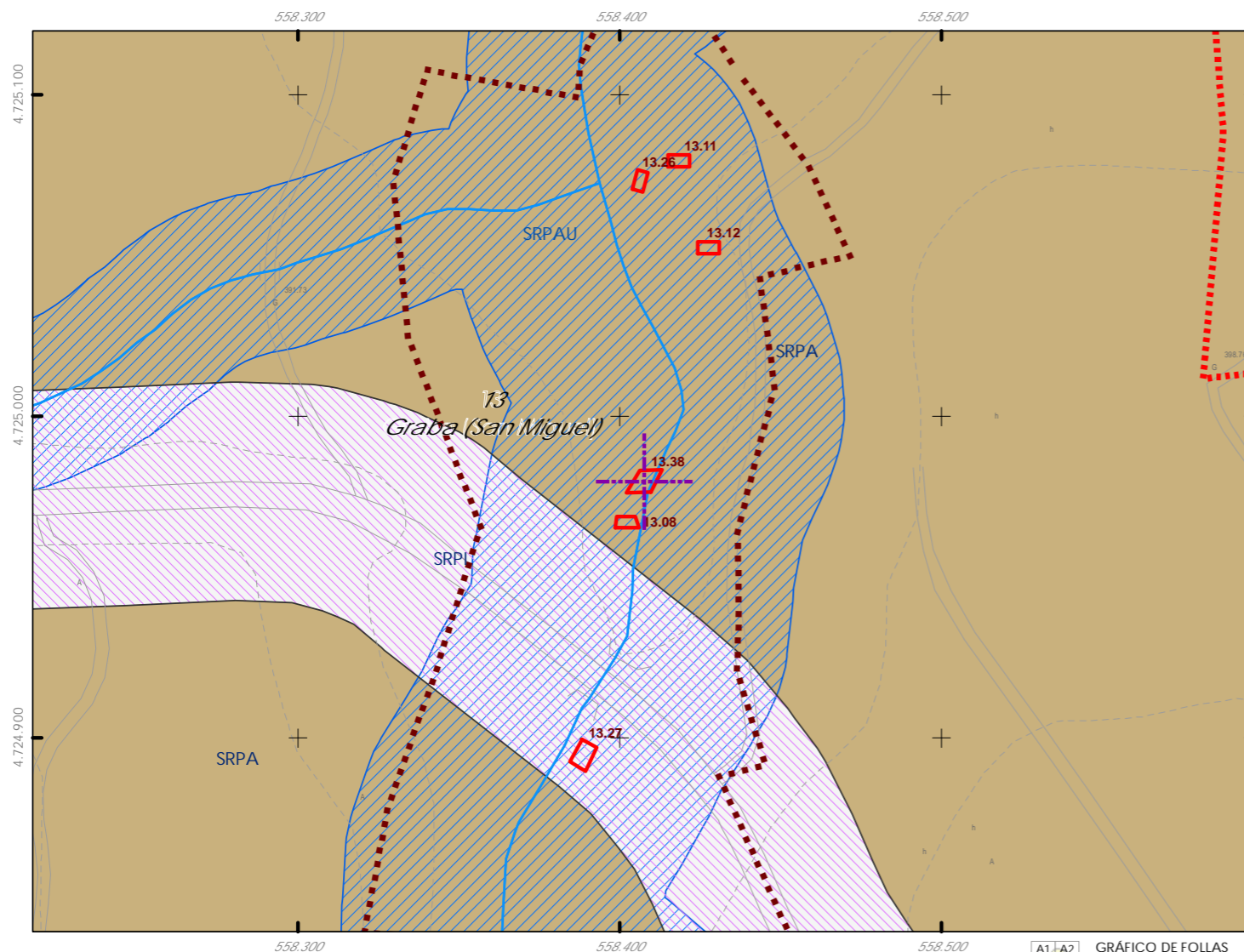






Código do elemento: 13.38

Página 193 de 474



Denominación:  
Represa no río Toxa 2  
Localización: Río Toxa, Serra  
Parroquia: P. de Graba (Santa María)

Coordenadas UTM:  
UTM X: 558532 / UTM Y: 4725190  
Sistema de coordenadas:  
Proxección: (U.T.M.) ETRS89 Zona 29W  
epsg: 25829  
Unidades: metros

Ordenanza ou norma de aplicación:  
Patrimonio cultural  
Clasificación do ben:  
Catalogado  
Nivel de protección do ben:  
Estrutural

Titularidade:  
Privada  
Clasificación do solo:  
SRPAU, SRPA  
Uso actual:  
Sen uso

Obras permitidas:  
As permitidas segundo o nivel de protección.  
Determinacións para a súa conservación, rehabilitación, mellora ou recuperación:  
Recuperación do ben acorde ao seu nivel de protección. Recuperación da contorna do mesmo.

Estado de conservación:  
Bo

Descrición do ben:  
Construción sobre o Río Toxa, consiste en almacenar auga para acumulala e dar movemento ás rodas dos muiños próximos. Ámbito rural formado por prados, terreos de cultivo e arboredo de ribeira.

CLASIFICACIÓN DO SOLO

- Delimitación de Solo Urbano
- SNR
- SRPI
- SUD
- SRPO
- SRPAU

PATRIMONIO CULTURAL

- SRPPC
- SRPPX
- SRPEN
- SRPA
- SRPF
- Patrimonio Cultural
- BIC
- Contorno de protección
- Patrimonio Arqueolóxico
- API - Área de Protección Integral
- CPX - Contorno de protección de Xacemento
- Vías culturais
- Camiño de Santiago
- Camiño Real
- Territorio Histórico

GRÁFICO DE FOLLAS

A1	A2	B1	B2	B3	B4	C1	C2	C3	C4	C5	C6	D1	D2	D3	D4	D5	D6	D7	E1	E2	E3	E4	E5	E6	E7	F1	F2	F3	F4	F5	F6	F7	G1	G2	G3	G4	G5	G6	G7	G8	H1	H2	H3	H4	H5	H6	H7	H8	I1	I2	I3	I4	I5	I6	I7	I8	J1	J2	J3	J4	J5	J6	J7	J8	K1	K2	K3	K4	K5	K6	K7	K8	L1	L2	L3	L4	L5	L6	L7	L8	M1	M2	M3	M4	M5	M6	M7	M8	N1	N2	N3	N4	N5	N6	N7	N8	O1	O2	O3	O4	O5	O6	O7	O8	P1	P2	P3	P4	P5	P6	P7	P8	Q1	Q2	Q3	Q4	Q5	Q6	Q7	Q8	R1	R2	R3	R4	R5	R6	R7	R8	S1	S2	S3	S4	S5	S6	S7	S8
----	----	----	----	----	----	----	----	----	----	----	----	----	----	----	----	----	----	----	----	----	----	----	----	----	----	----	----	----	----	----	----	----	----	----	----	----	----	----	----	----	----	----	----	----	----	----	----	----	----	----	----	----	----	----	----	----	----	----	----	----	----	----	----	----	----	----	----	----	----	----	----	----	----	----	----	----	----	----	----	----	----	----	----	----	----	----	----	----	----	----	----	----	----	----	----	----	----	----	----	----	----	----	----	----	----	----	----	----	----	----	----	----	----	----	----	----	----	----	----	----	----	----	----	----	----	----	----	----	----	----	----	----	----	----	----	----

REFERENCIAS AOS PLANOS DE ORDENACIÓN:  
Plano SR: K4  
Plano SNR: -

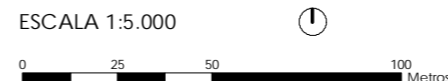
Fuente de datos / Fuente de datos:  
- Elaboración propia / Concello de Silleda  
- Elaboración propia / Concello de Silleda





Código do elemento: 13.39

Página 194 de 474



Denominación:  
Represa no río Toxa 3  
Localización: Río Toxa, Ervixe  
Parroquia: P. de Graba (Santa María)

Coordenadas UTM:  
UTM X: 558404 / UTM Y: 4724810  
Sistema de coordenadas:  
Proyección: (U.T.M.) ETRS89 Zona 29W  
epsg: 25829  
Unidades: metros

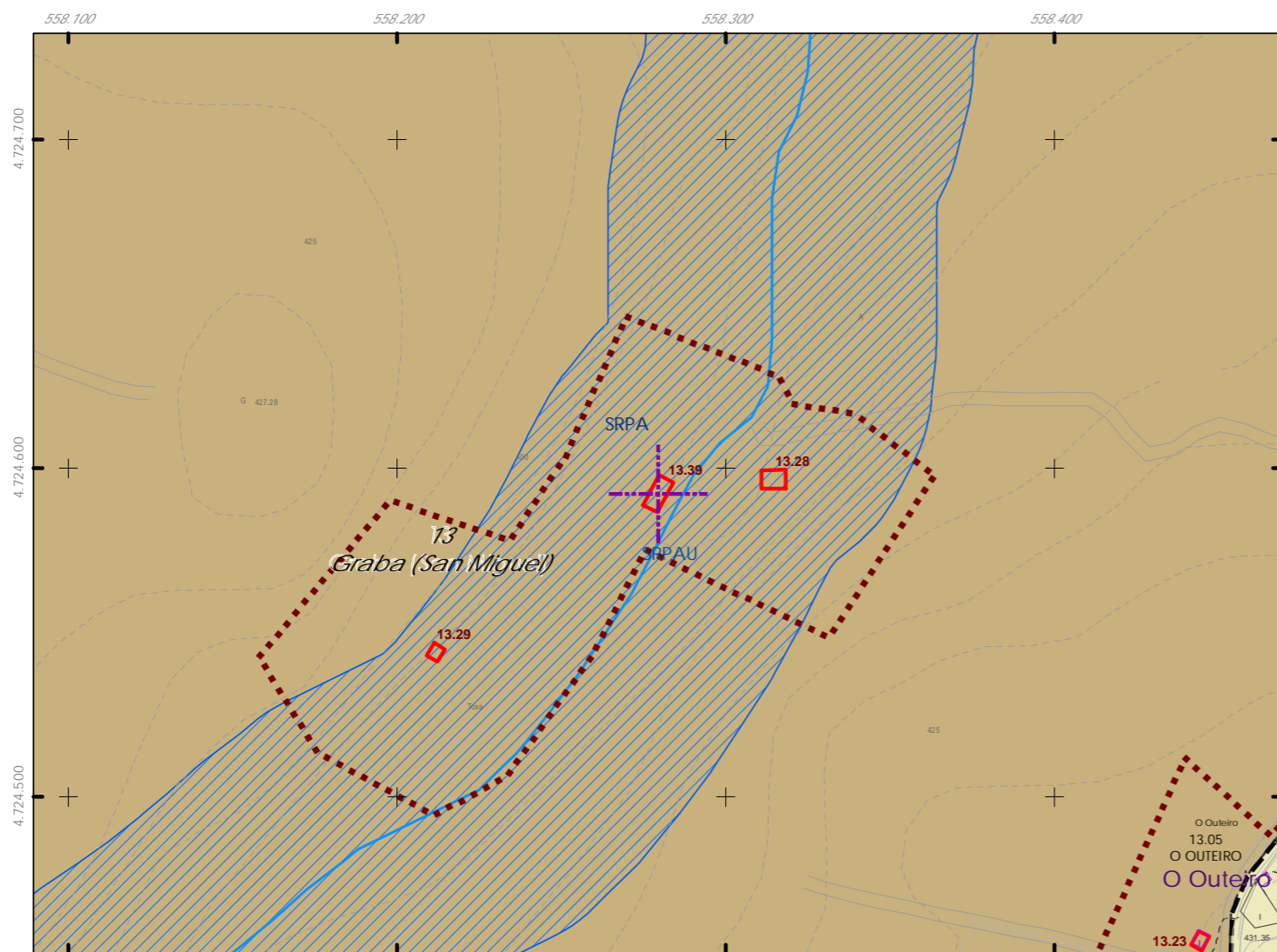
Ordenanza ou norma de aplicación:  
Patrimonio cultural  
Clasificación do ben:  
Catalogado  
Nivel de protección do ben:  
Estrutural

Titularidade:  
Privada  
Clasificación do solo:  
SRPAU, SRPA  
Uso actual:  
Sen uso

Obras permitidas:  
As permitidas segundo o nivel de protección.  
Determinacións para a súa conservación, rehabilitación, mellora ou recuperación:  
Recuperación do ben acorde ao seu nivel de protección. Recuperación da contorna do mesmo.

Estado de conservación:  
Bo

Descrición do ben:  
Construción feita nunha corrente de auga, consistente nun muro que detén a auga para acumulala e dar movemento. Neste caso utilízase un murete de cachotaría que impide o paso da auga. Esta acumúlase para o funcionamento da roda dun muiño próximo situada no Río Toxa. Ámbito rural formado por prados, terreos de cultivo e arboredo de ribeira.



CLASIFICACIÓN DO SOLO

- Delimitación de Solo Urbano
- SNR
- SRPI
- SUD
- SRPO
- SRPAU

PATRIMONIO CULTURAL


- SRPPC
- SRPPX
- SRPEN
- SRPA
- SRPF
- Patrimonio Cultural
- BIC
- Contorno de protección
- Patrimonio Arqueolóxico
- API - Área de Protección Integral
- CPX - Contorno de protección de Xacemento
- Vías culturais
- Camiño de Santiago
- Camiño Real
- Territorio Histórico

GRÁFICO DE FOLLAS

A1	A2	B1	B2	B3	B4	C1	C2	C3	C4	C5	C6				
D1	D2	D3	D4	D5	D6	D7	E1	E2	E3	E4	E5	E6	E7		
F1	F2	F3	F4	F5	F6	F7	G1	G2	G3	G4	G5	G6	G7	G8	
H1	H2	H3	H4	H5	H6	H7	H8	I1	I2	I3	I4	I5	I6	I7	I8
J1	J2	J3	J4	J5	J6	J7	J8	K1	K2	K3	K4	K5	K6	K7	K8
L1	L2	L3	L4	L5	L6	L7	L8	M1	M2	M3	M4	M5	M6	M7	M8
N1	N2	N3	N4	N5	N6	N7	N8	O1	O2	O3	O4	O5	O6	O7	O8
P1	P2	P3	P4	P5	P6	P7	P8	Q1	Q2	Q3	Q4	Q5	Q6	Q7	Q8
R1	R2	R3	R4	R5	R6	R7	R8	S1	S2	S3	S4	S5	S6	S7	S8

REFERENCIAS AOS PLANOS DE ORDENACIÓN:  
Plano SR: L4  
Plano SNR: 035/193

Fuente de datos / Fuente de datos:  
- Elaboración propia / Concello de Silleda  
- Elaboración propia / Concello de Silleda

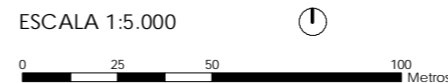






Código do elemento: 13.40

Página 195 de 474



Denominación:  
Represa no río Toxa 4  
Localización: Río Toxa, Pedrouzo  
Parroquia: P. de Graba (Santa María)

Coordenadas UTM:  
UTM X: 558214 / UTM Y: 4724600

Sistema de coordenadas:  
Proyección: (U.T.M.) ETRS89\_Zona 29W  
epsg: 25829  
Unidades: metros

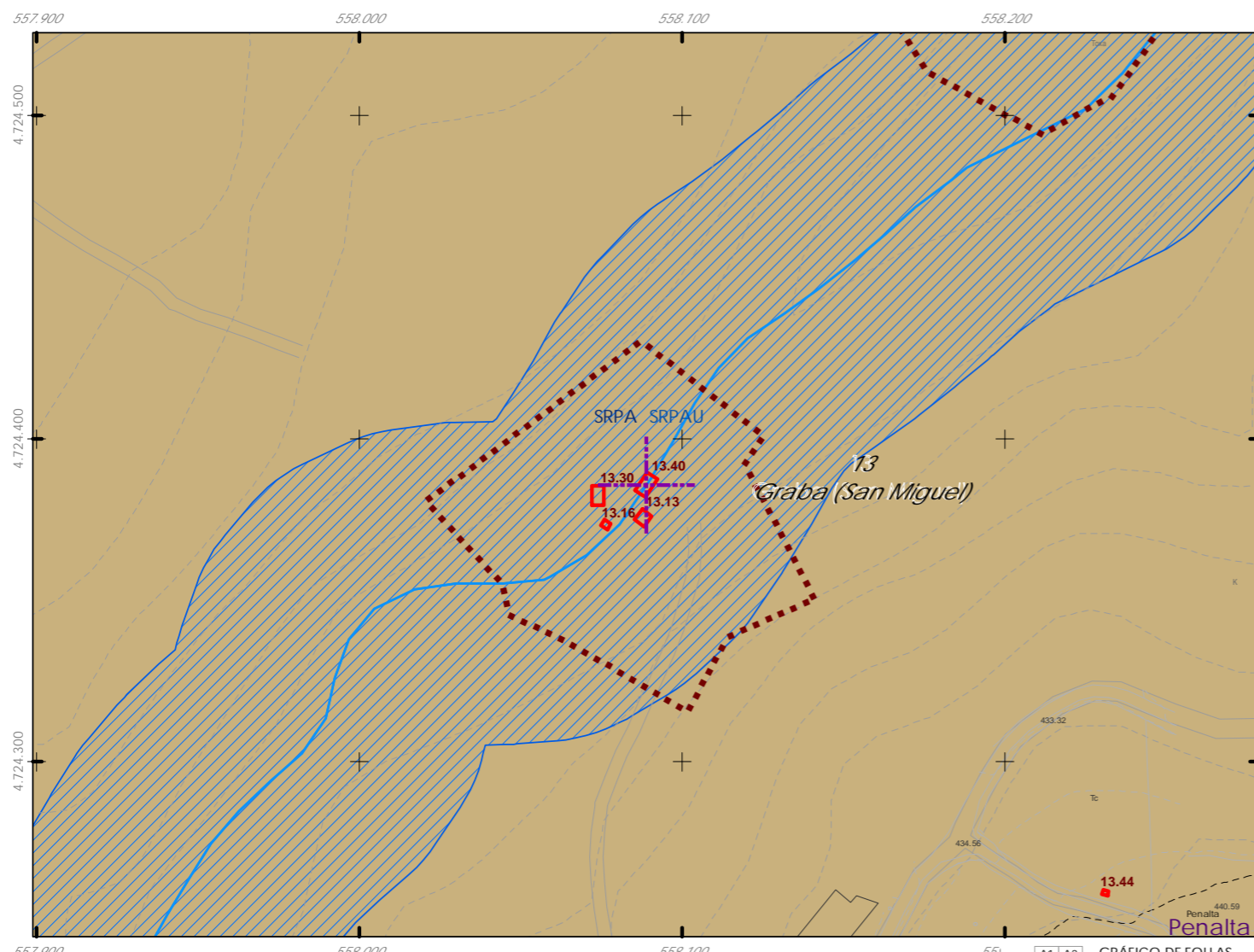
Ordenanza ou norma de aplicación:  
Patrimonio cultural  
Clasificación do ben:  
Catalogado  
Nivel de protección do ben:  
Estrutural

Titularidade:  
Privada  
Clasificación do solo:  
SRPAU, SRPA  
Uso actual:  
Sen uso

Obras permitidas:  
As permitidas segundo o nivel de protección.  
Determinacións para a súa conservación, rehabilitación, mellora ou recuperación:  
Recuperación do ben acorde ao seu nivel de protección. Recuperación da contorna do mesmo.

Estado de conservación:  
Bo

Descrición do ben:  
Construción feita nunha corrente de auga, consistente nun muro de cachotaría que detén a auga para acumulala e dar movemento ás rodas dos muíños próximos. Situada no Río Toxa. Ámbito rural formado por prados, terreos de cultivo e arboredo de ribeira.



CLASIFICACIÓN DO SOLO

- Delimitación de Solo Urbano
- SNR
- SRPI
- SUD
- SRPO
- SRPAU
- SRPPC
- SRPPX
- SRPEN
- SRPA
- SRPF

PATRIMONIO CULTURAL

- Patrimonio Cultural
- BIC
- Contorno de protección
- Patrimonio Arqueolóxico
- API - Área de Protección Integral
- CPX - Contorno de protección de Xacemento
- Vías culturais
- Camiño de Santiago
- Camiño Real
- Territorio Histórico

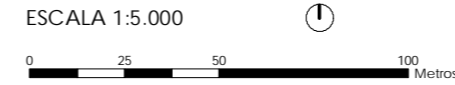
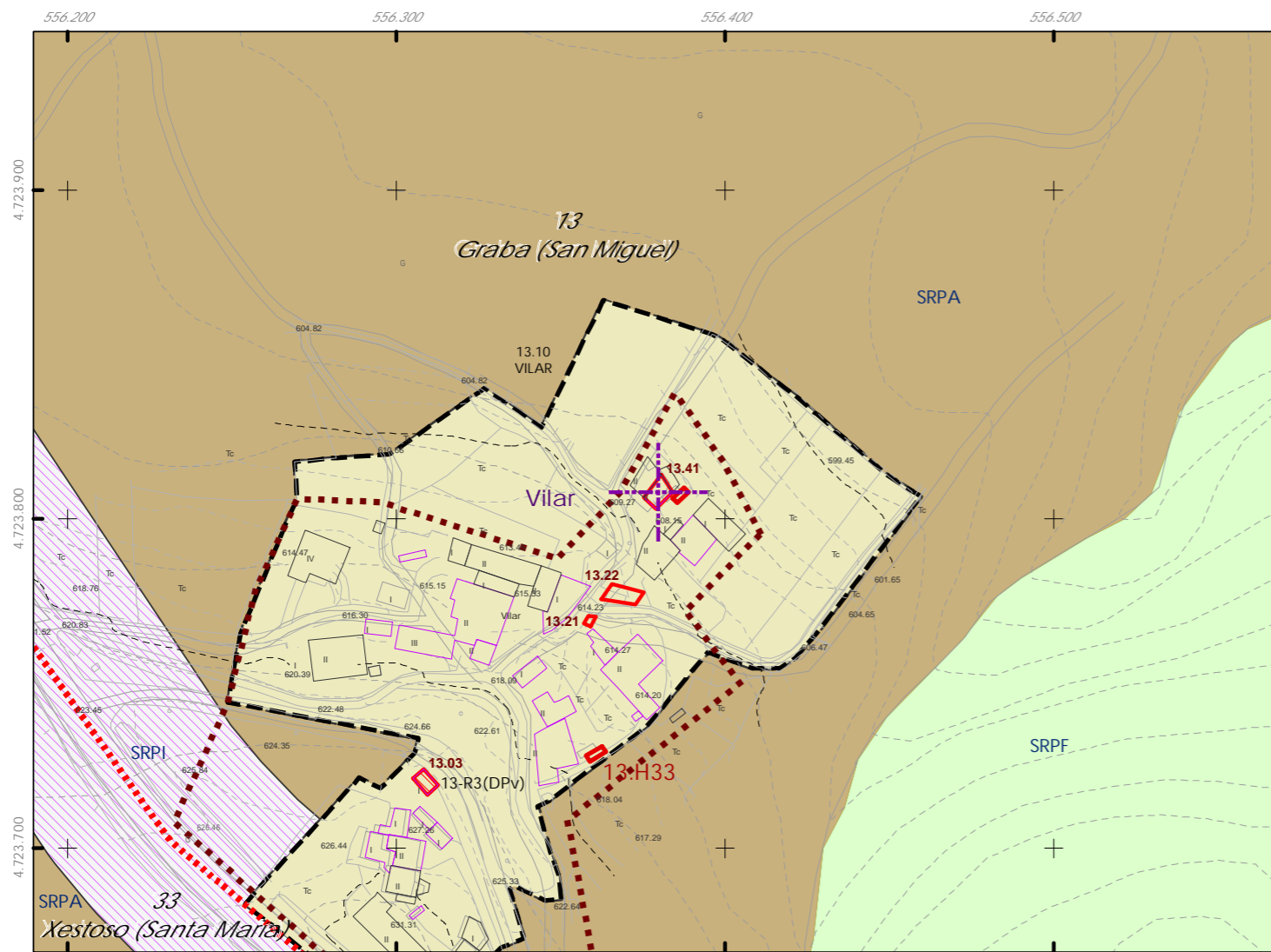
GRÁFICO DE FOLLAS

A1	A2	B1	B2	B3	B4	C1	C2	C3	C4	C5	C6				
D1	D2	D3	D4	D5	D6	D7	E1	E2	E3	E4	E5	E6	E7		
F1	F2	F3	F4	F5	F6	F7	G1	G2	G3	G4	G5	G6	G7	G8	
H1	H2	H3	H4	H5	H6	H7	H8	I1	I2	I3	I4	I5	I6	I7	I8
J1	J2	J3	J4	J5	J6	J7	J8	K1	K2	K3	K4	K5	K6	K7	K8
L1	L2	L3	L4	L5	L6	L7	L8	M1	M2	M3	M4	M5	M6	M7	M8
N1	N2	N3	N4	N5	N6	N7	N8	O1	O2	O3	O4	O5	O6	O7	O8
P1	P2	P3	P4	P5	P6	P7	P8	Q1	Q2	Q3	Q4	Q5	Q6	Q7	Q8
R1	R2	R3	R4	R5	R6	R7	R8	S1	S2	S3	S4	S5	S6	S7	S8

REFERENCIAS AOS PLANOS DE ORDENACIÓN:  
Plano SR: L4  
Plano SNR: 032/193

Fuente de datos / Fuente de datos:  
- Elaboración propia / Concello de Silleda  
- Elaboración propia / Concello de Silleda





Código do elemento: 13.41

Página 196 de 474

Denominación:  
Alpendre tradicional en Vilar  
Localización: Vilar.  
Parroquia: P. de Graba (Santa María)

Coordenadas UTM:  
UTM X: 556504 / UTM Y: 4724020  
Sistema de coordenadas:  
Proyección: (U.T.M.) ETRS89\_Zona 29N  
epsg: 25829  
Unidades: metros

Ordenanza ou norma de aplicación:  
Patrimonio cultural  
Clasificación do ben:  
Catalogado  
Nivel de protección do ben:  
Estrutural

Titularidade:  
Privada  
Clasificación do solo:  
SNR  
Uso actual:  
Agropecuario

Obras permitidas:  
As permitidas segundo o nivel de protección.  
Determinacións para a súa conservación, rehabilitación, mellora ou recuperación:  
Mellora e conservación do ben. Recuperación da contorna do mesmo.

Estado de conservación:  
Regular

Descrición do ben:  
Edificación destinada a almacenar os apeiros de labranza, planta rectangular e dous andares. Muro perimetral de cachotería. Cuberta a dúas augas con estrutura de madeira e cubrición de tella cerámica curva. Cerramento de táboas en ocós. Gravado en lintel da porta do segundo andar. Ámbito rural formado por terreos de cultivo, prados e edificacións tradicionais e de nova construción

CLASIFICACIÓN DO SOLO

- Delimitación de Solo Urbano
- SNR
- SRPI
- SUD
- SRPO
- SRPAU

PATRIMONIO CULTURAL

- Patrimonio Cultural
- BIC
- Contorno de protección
- Patrimonio Arqueolóxico
- API - Área de Protección Integral
- CPX - Contorno de protección de Xacemento
- Vías culturais
- Camiño de Santiago
- Camiño Real
- Territorio Histórico

GRÁFICO DE FOLLAS

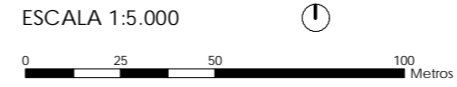
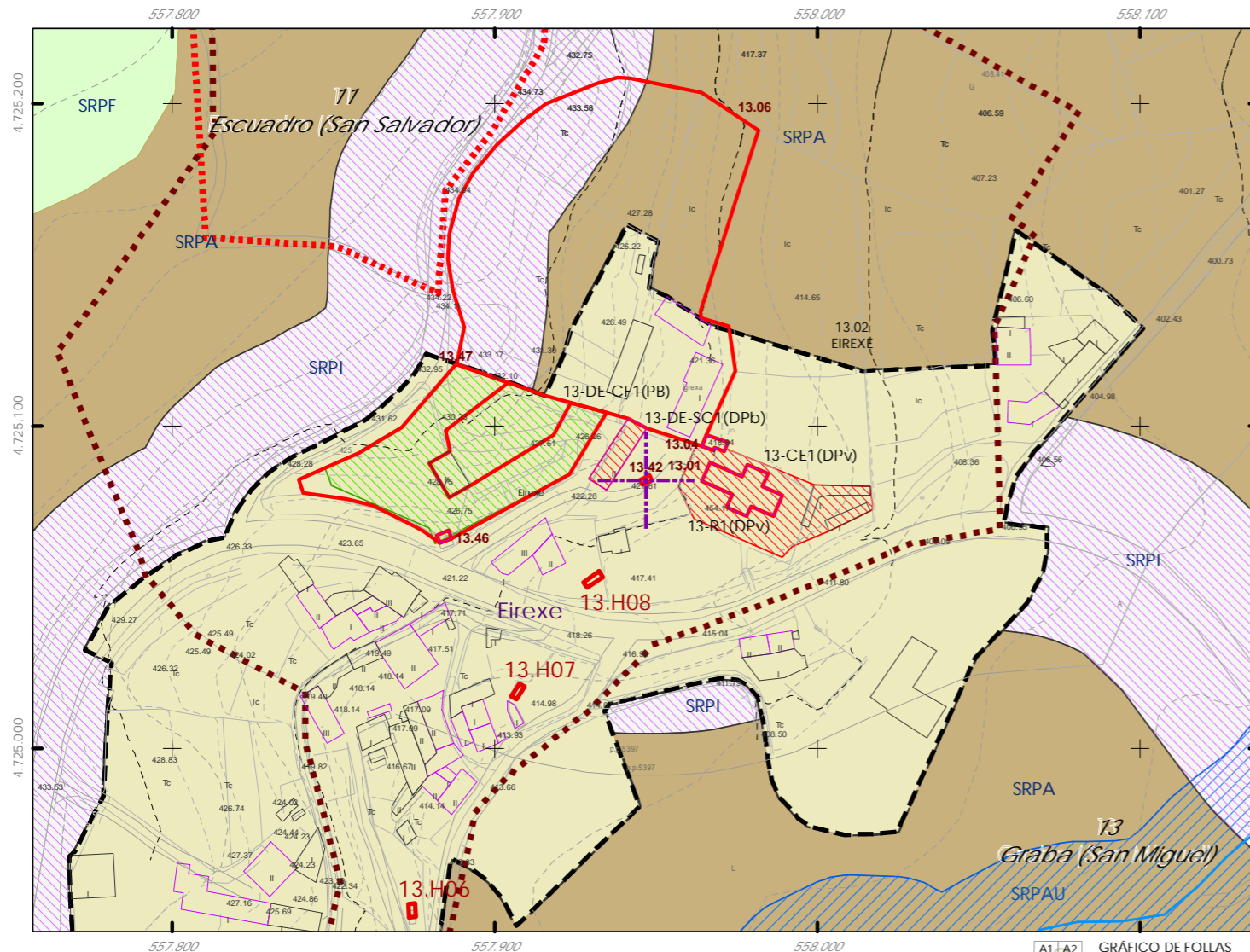
A1	A2	B1	B2	B3	B4	C1	C2	C3	C4	C5	C6				
D1	D2	D3	D4	D5	D6	D7	E1	E2	E3	E4	E5	E6	E7		
F1	F2	F3	F4	F5	F6	F7	G1	G2	G3	G4	G5	G6	G7	G8	
H1	H2	H3	H4	H5	H6	H7	H8	I1	I2	I3	I4	I5	I6	I7	I8
J1	J2	J3	J4	J5	J6	J7	J8	K1	K2	K3	K4	K5	K6	K7	K8
L1	L2	L3	L4	L5	L6	L7	L8	M1	M2	M3	M4	M5	M6	M7	M8
N1	N2	N3	N4	N5	N6	N7	N8	O1	O2	O3	O4	O5	O6	O7	O8
P1	P2	P3	P4	P5	P6	P7	P8	Q1	Q2	Q3	Q4	Q5	Q6	Q7	Q8
R1	R2	R3	R4	R5	R6	R7	R8	S1	S2	S3	S4	S5	S6	S7	S8

REFERENCIAS AOS PLANOS DE ORDENACIÓN:  
Plano SR: L3  
Plano SNR: 026/193

Fuente de datos / Fuente de datos:  
- Elaboración propia / Concello de Silleda  
- Elaboración propia / Concello de Silleda







Código do elemento: 13.42

Página 197 de 474

Denominación: Cruceiro en Eirexe  
Localización: Eirexe  
Parroquia: P. de Graba (Santa María)

Coordenadas UTM:  
UTM X: 558072 / UTM Y: 4725300  
Sistema de coordenadas:  
Proiección: (U.T.M.) ETRS89\_Zona 29N  
epsg: 25829  
Unidades: metros

Ordenanza ou norma de aplicación: Patrimonio cultural  
Clasificación do ben: Ben de Interese Cultural / BIC  
Nivel de protección do ben: Integral  
BIC en aplicación do Decreto 571/1963, e art. 92.1.a da lei 5/2016 (LPCG).  
Obras permitidas: As permitidas segundo o nivel de protección.  
Determinacións para a súa conservación, rehabilitación, mellora ou recuperación: Mellora e conservación do ben.

Titularidade: Privada  
Clasificación do solo: SNR  
Uso actual: Relixioso

Estado de conservación: Bo

Descrición do ben: Cruceiro sobre plataforma circular de dúas bancadas. Basea en forma de prisma cuadrangular con arestas superiores achaflanadas. Fuste de sección cuadrangular moldurado no tramo central. Capitel formado por volutas e querubíns. Cruz latina de brazos florenzados coa imaxe de Cristo na fronte e dunha virxe con neno en brazos na parte posterior. Situada no centro dun espazo empedrado, diante da igrexa parroquial e do cemiterio

CLASIFICACIÓN DO SOLO

- Delimitación de Solo Urbano
- SNR
- SRPI
- SUD
- SRPO
- SRPAU

PATRIMONIO CULTURAL

- Patrimonio Cultural
- BIC
- Patrimonio Arqueolóxico
- API - Área de Protección Integral
- CPX - Contorno de protección de Xacemento
- Vías culturais
- Camiño de Santiago
- Camiño Real
- Territorio Histórico

GRÁFICO DE FOLLAS

A1	A2	B1	B2	B3	B4	C1	C2	C3	C4	C5	C6				
D1	D2	D3	D4	D5	D6	D7	E1	E2	E3	E4	E5	E6	E7		
F1	F2	F3	F4	F5	F6	F7	G1	G2	G3	G4	G5	G6	G7	G8	
H1	H2	H3	H4	H5	H6	H7	H8	I1	I2	I3	I4	I5	I6	I7	I8
J1	J2	J3	J4	J5	J6	J7	J8	K1	K2	K3	K4	K5	K6	K7	K8
L1	L2	L3	L4	L5	L6	L7	L8	M1	M2	M3	M4	M5	M6	M7	M8
N1	N2	N3	N4	N5	N6	N7	N8	O1	O2	O3	O4	O5	O6	O7	O8
P1	P2	P3	P4	P5	P6	P7	P8	Q1	Q2	Q3	Q4	Q5	Q6	Q7	Q8
R1	R2	R3	R4	R5	R6	R7	R8	S1	S2	S3	S4	S5	S6	S7	S8

REFERENCIAS AOS PLANOS DE ORDENACIÓN:  
Plano SR: K4  
Plano SNR: 039/193

Fuente de datos / Fuente de datos:  
- Elaboración propia / Concello de Silleda  
- Elaboración propia / Concello de Silleda





Código do elemento: 13.43

Página 198 de 474

ESCALA 1:5.000  
0 25 50 100 Metros

Denominación:  
Cruceiro da Capela de Santa Mariña  
Localización: Santa Mariña  
Parroquia: P. de Graba (Santa María)

Coordenadas UTM:  
UTM X: 558015 / UTM Y: 4723700  
Sistema de coordenadas:  
Proyección: (U.T.M.) ETRS89\_Zona 29N  
epsg: 25829  
Unidades: metros

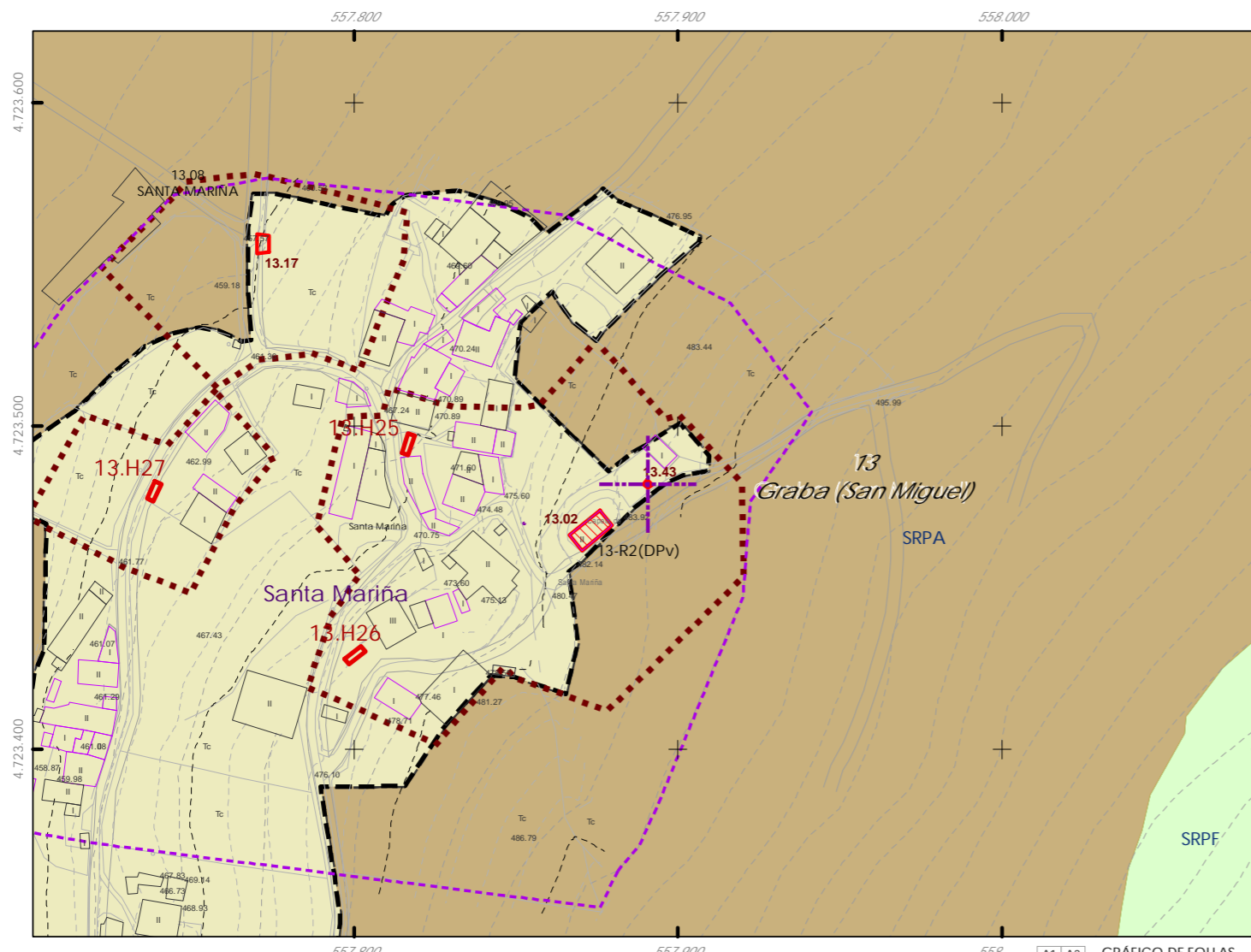
Ordenanza ou norma de aplicación:  
Patrimonio cultural  
Clasificación do ben:  
Catalogado  
Nivel de protección do ben:  
Integral

Titularidade:  
Privada  
Clasificación do solo:  
SNR  
Uso actual:  
Relixioso

Obras permitidas:  
As permitidas segundo o nivel de protección.  
Determinacións para a súa conservación, rehabilitación, mellora ou recuperación:  
Mellora e conservación do ben.

Estado de conservación:  
Bo

Descrición do ben:  
Cruceiro sobre plataforma de tres bancadas. Basea cuadrangular con arestas superiores achaflanadas. O fuste ten unha sección cuadrangular nos extremos mentres no seu tramo central ten forma octogonal, con dous curiosos talles, unha delas de forma humana. Capitel moldurado. Cruz sinxela de pedra coas arestas dos seus brazos achaflanadas e sen efixies nin elementos decorativos. Ambito rural formado por prados, monte baixo, arboredo e edificacións illadas tanto tradicionais como de nova construción



CLASIFICACIÓN DO SOLO

- Delimitación de Solo Urbano
- SNR
- SRPI
- SUD
- SRPO
- SRPAU

PATRIMONIO CULTURAL

- SRPPC
- SRPPX
- SRPEN
- SRPA
- SRPF
- Patrimonio Cultural
- BIC
- Contorno de protección
- Patrimonio Arqueolóxico
- API - Área de Protección Integral
- CPX - Contorno de protección de Xacemento
- Vías culturais
- Camiño de Santiago
- Camiño Real
- Territorio Histórico

GRÁFICO DE FOLLAS

A1	A2	B1	B2	B3	B4	C1	C2	C3	C4	C5	C6				
D1	D2	D3	D4	D5	D6	D7	E1	E2	E3	E4	E5	E6	E7		
F1	F2	F3	F4	F5	F6	F7	G1	G2	G3	G4	G5	G6	G7	G8	
H1	H2	H3	H4	H5	H6	H7	H8	I1	I2	I3	I4	I5	I6	I7	I8
J1	J2	J3	J4	J5	J6	J7	J8	K1	K2	K3	K4	K5	K6	K7	K8
L1	L2	L3	L4	L5	L6	L7	L8	M1	M2	M3	M4	M5	M6	M7	M8
N1	N2	N3	N4	N5	N6	N7	N8	O1	O2	O3	O4	O5	O6	O7	O8
P1	P2	P3	P4	P5	P6	P7	P8	Q1	Q2	Q3	Q4	Q5	Q6	Q7	Q8
R1	R2	R3	R4	R5	R6	R7	R8	S1	S2	S3	S4	S5	S6	S7	S8

REFERENCIAS AOS PLANOS DE ORDENACIÓN:  
Plano SR: M4  
Plano SNR: 019/193

Fuente de datos / Fuente de datos:  
- Elaboración propia / Concello de Silleda  
- Elaboración propia / Concello de Silleda







Código do elemento: 13.44

Página 199 de 474

ESCALA 1:5.000  
0 25 50 100 Metros

Denominación: Cruceiro en Penalta  
Localización: Penalta  
Parroquia: P. de Graba (Santa María)

Coordenadas UTM:  
UTM X: 558356 / UTM Y: 4724470  
Sistema de coordenadas:  
Proyección: (U.T.M.) ETRS89 Zona 29W  
epsg: 25829  
Unidades: metros

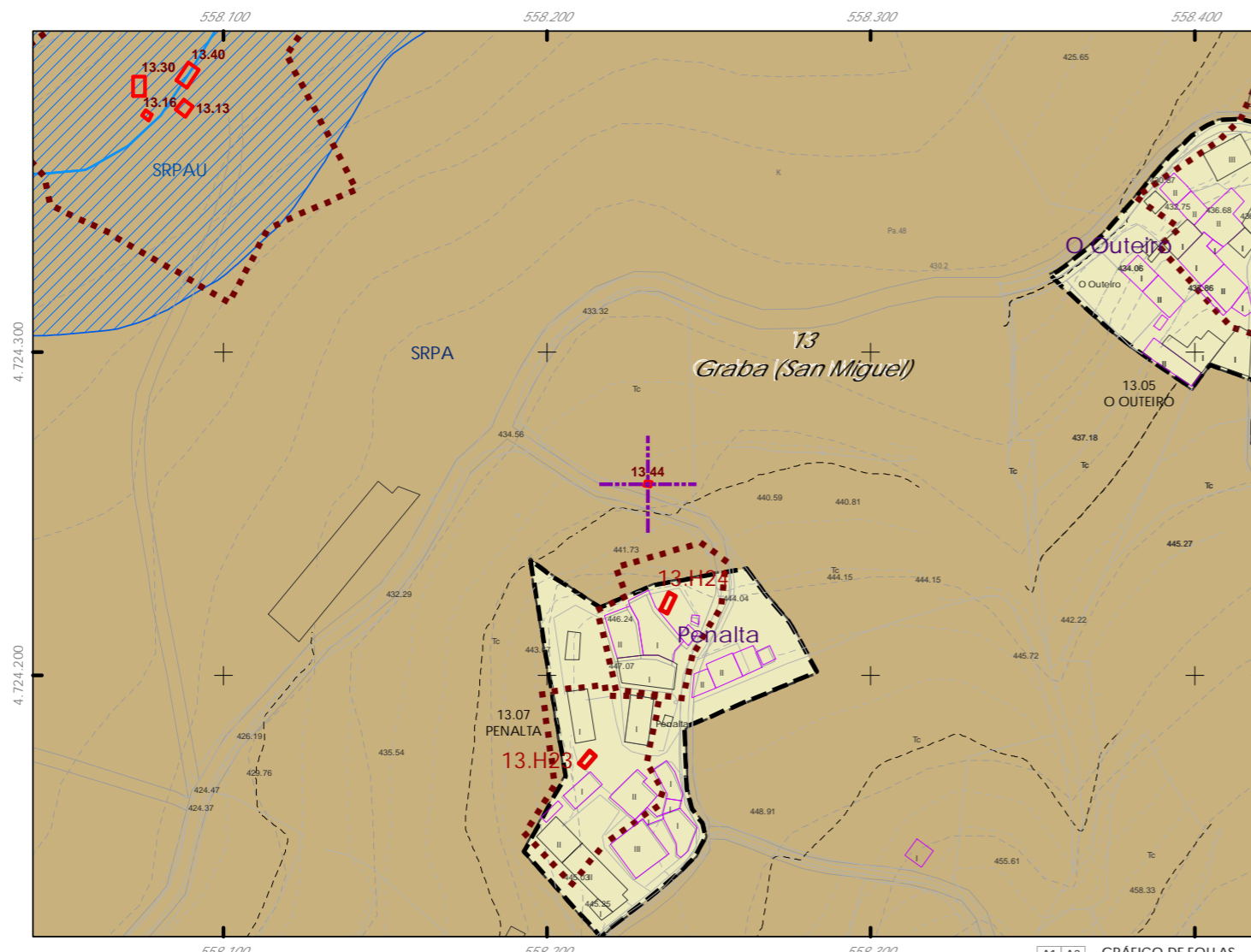
Ordenanza ou norma de aplicación: Patrimonio cultural  
Clasificación do ben: Catalogado  
Nivel de protección do ben: Integral

Titularidade: Privada  
Clasificación do solo: SRPA  
Uso actual: Religioso

Obras permitidas:  
As permitidas segundo o nivel de protección.  
Determinacións para a súa conservación, rehabilitación, mellora ou recuperación:  
Mellora e conservación do ben. Recuperación da contorna do mesmo. impedir que se use como soporte para as cadeas da parcela onde se sitúa.

Estado de conservación:  
Bo

Descrición do ben:  
Cruceiro situado sobre plataforma dunha bancada. Base en forma de prisma rectangular, con arestas superiores achaflanadas. Fuste de sección cuadrangular octavado no tramo central. Capitel sinxelo e moldurado que serve de base á cruz latina de brazos circulares sen gravados nin imaxes. Situado nun cruzamento de camiños, ao bordo da estrada municipal. Ámbito rural formado por prados, monte baixo e arborado



CLASIFICACIÓN DO SOLO

- Delimitación de Solo Urbano
- SNR
- SRPI
- SUD
- SRPO
- SRPAU
- SRPPC
- SRPPX
- SRPEN
- SRPA
- SRPF

PATRIMONIO CULTURAL

- Patrimonio Cultural
- BIC
- Contorno de protección
- Patrimonio Arqueolóxico
- API - Área de Protección Integral
- CPX - Contorno de protección de Xacemento
- Vías culturais
- Camiño de Santiago
- Camiño Real
- Territorio Histórico

GRÁFICO DE FOLLAS

A1	A2	B1	B2	B3	B4	C1	C2	C3	C4	C5	C6				
D1	D2	D3	D4	D5	D6	D7	E1	E2	E3	E4	E5	E6	E7		
F1	F2	F3	F4	F5	F6	F7	G1	G2	G3	G4	G5	G6	G7	G8	
H1	H2	H3	H4	H5	H6	H7	H8	I1	I2	I3	I4	I5	I6	I7	I8
J1	J2	J3	J4	J5	J6	J7	J8	K1	K2	K3	K4	K5	K6	K7	K8
L1	L2	L3	L4	L5	L6	L7	L8	M1	M2	M3	M4	M5	M6	M7	M8
N1	N2	N3	N4	N5	N6	N7	N8	O1	O2	O3	O4	O5	O6	O7	O8
P1	P2	P3	P4	P5	P6	P7	P8	Q1	Q2	Q3	Q4	Q5	Q6	Q7	Q8
R1	R2	R3	R4	R5	R6	R7	R8	S1	S2	S3	S4	S5	S6	S7	S8

REFERENCIAS AOS PLANOS DE ORDENACIÓN:  
Plano SR: L4  
Plano SNR: 032/193

Fuente de datos / Fuente de datos:  
- Elaboración propia / Concello de Silleda  
- Elaboración propia / Concello de Silleda





Código do elemento: 13.45

Página 200 de 474

ESCALA 1:5.000  
0 25 50 100 Metros

Denominación: Cruz en Barreiro  
Localización: Barreiro  
Parroquia: P. de Graba (Santa María)

Coordenadas UTM:  
UTM X: 557249 / UTM Y: 4724190  
Sistema de coordenadas:  
Proyección: (U.T.M.) ETRS89\_Zona 29W  
epsg: 25829  
Unidades: metros

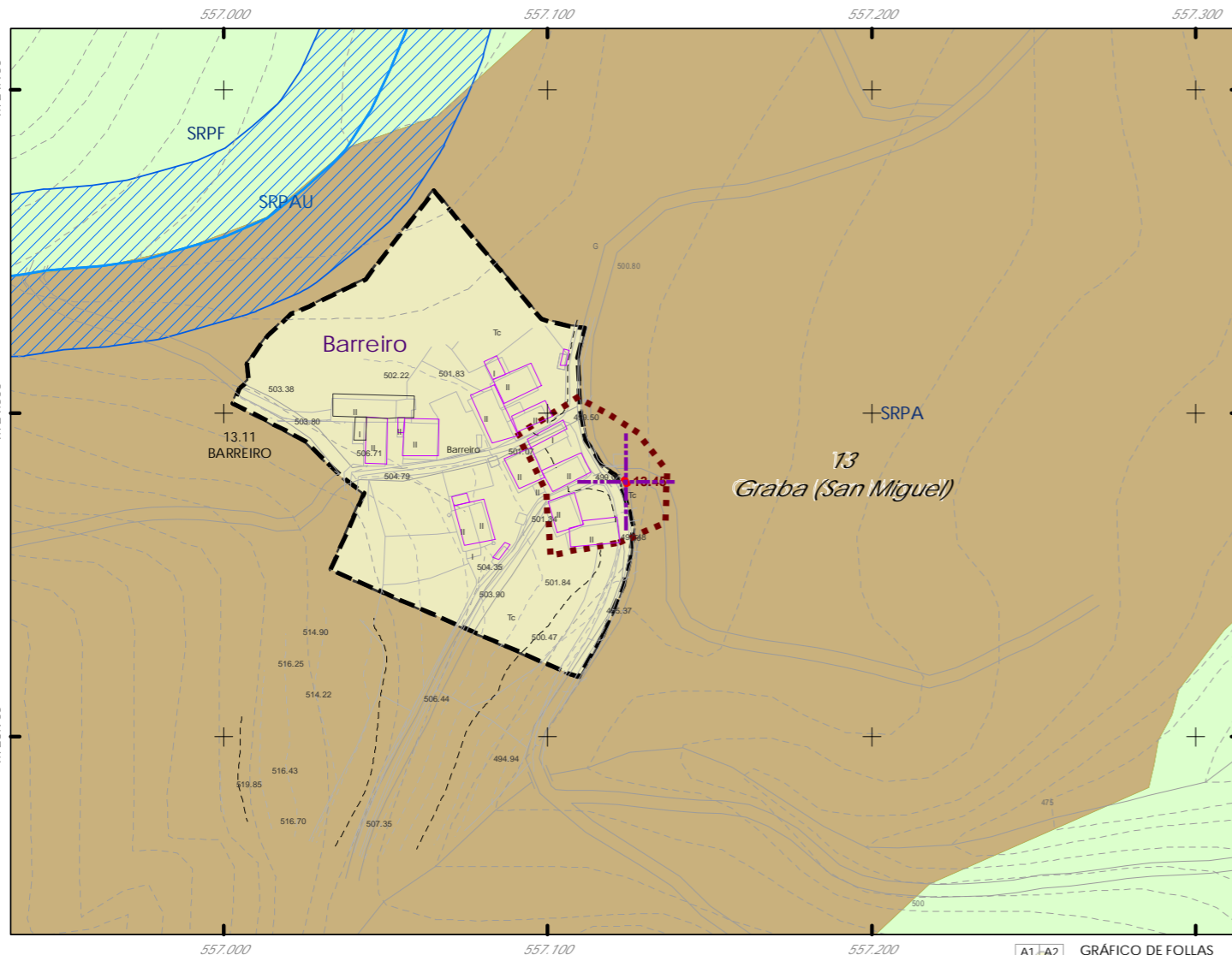
Ordenanza ou norma de aplicación: Patrimonio cultural  
Clasificación do ben: Catalogado  
Nivel de protección do ben: Integral

Titularidade: Privada  
Clasificación do solo: SRPA  
Uso actual: Religioso

Obras permitidas:  
As permitidas segundo o nivel de protección.  
Determinacións para a súa conservación, rehabilitación, mellora ou recuperación:  
Mellora e conservación do ben. Recuperación da contorna do mesmo.

Estado de conservación: Bo

Descrición do ben:  
Sinxela cruz de pedra asentada sobre un muro de cachotaría pertencente ao peche dunha parcela e colocada nun cruzamento de camiños. Cruz gravada no interior. Presenta un dos brazos máis altos para gañar altura. Ámbito rural formado por prados, terreos de cultivo e edificacións illadas tanto tradicionais como de nova construción



CLASIFICACIÓN DO SOLO

- Delimitación de Solo Urbano
- SNR
- SRPI
- SUD
- SRPO
- SRPAU

PATRIMONIO CULTURAL

- Patrimonio Cultural
- BIC
- Contorno de protección
- Patrimonio Arqueolóxico
- API - Área de Protección Integral
- CPX - Contorno de protección de Xacemento
- Vías culturais
- Camiño de Santiago
- Camiño Real
- Territorio Histórico

GRÁFICO DE FOLLAS

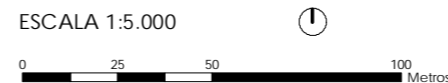
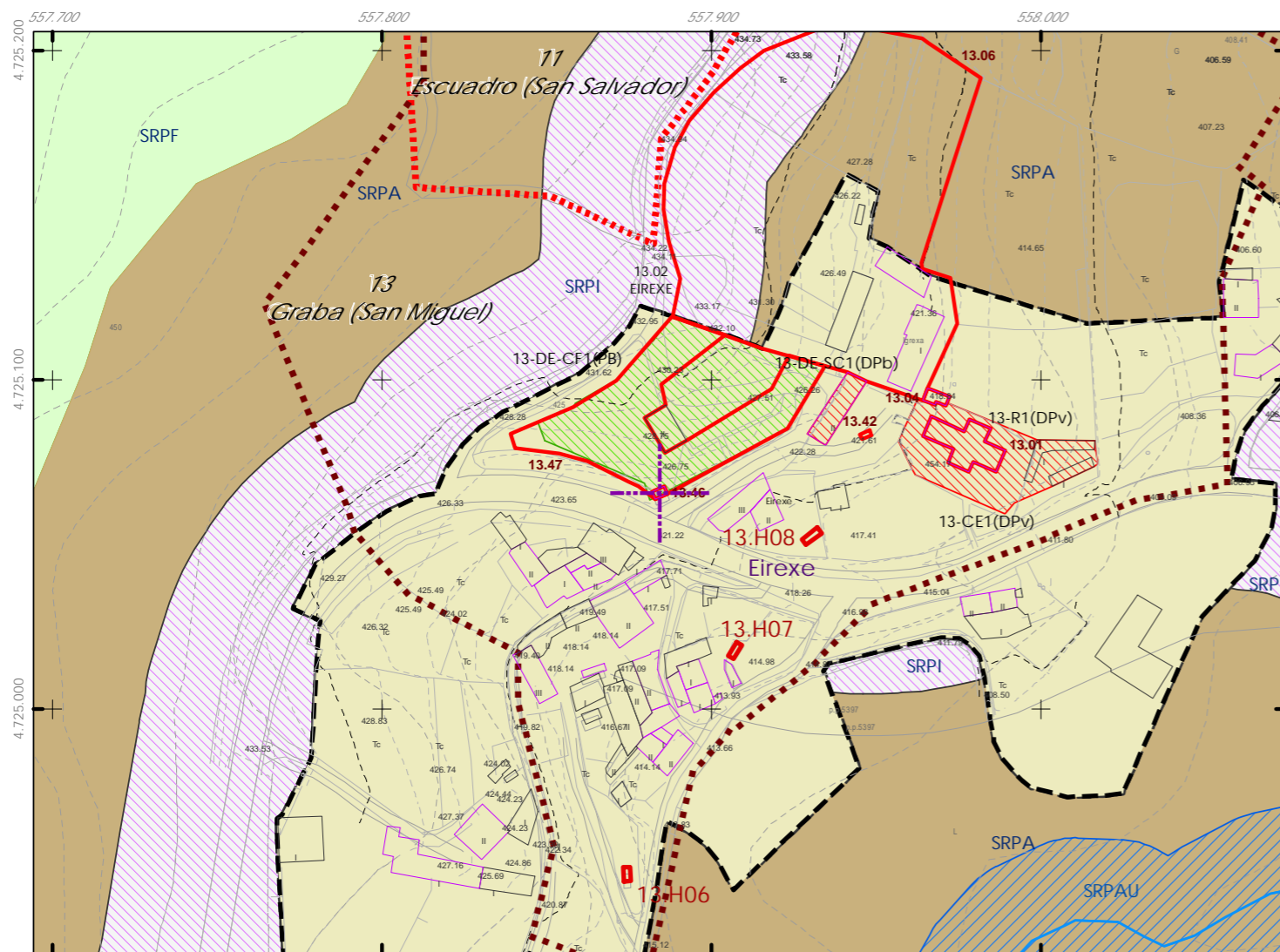
A1	A2	B1	B2	B3	B4	C1	C2	C3	C4	C5	C6				
D1	D2	D3	D4	D5	D6	D7	E1	E2	E3	E4	E5	E6	E7		
F1	F2	F3	F4	F5	F6	F7	G1	G2	G3	G4	G5	G6	G7	G8	
H1	H2	H3	H4	H5	H6	H7	H8	I1	I2	I3	I4	I5	I6	I7	I8
J1	J2	J3	J4	J5	J6	J7	J8	K1	K2	K3	K4	K5	K6	K7	K8
L1	L2	L3	L4	L5	L6	L7	L8	M1	M2	M3	M4	M5	M6	M7	M8
N1	N2	N3	N4	N5	N6	N7	N8	O1	O2	O3	O4	O5	O6	O7	O8
P1	P2	P3	P4	P5	P6	P7	P8	Q1	Q2	Q3	Q4	Q5	Q6	Q7	Q8
R1	R2	R3	R4	R5	R6	R7	R8	S1	S2	S3	S4	S5	S6	S7	S8

REFERENCIAS AOS PLANOS DE ORDENACIÓN:  
Plano SR: L4  
Plano SNR: 030/193

Fuente de datos / Fuente de datos:  
- Elaboración propia / Concello de Silleda  
- Elaboración propia / Concello de Silleda







Código do elemento: 13.46

Página 201 de 474

Denominación:  
Peto de ánimas, fonte, lavadoiro e bebedoiro en Eirexe  
Localización: Eirexe  
Parroquia: P. de Graba (Santa María)

Coordenadas UTM:  
UTM X: 558009 / UTM Y: 4725280  
Sistema de coordenadas:  
Proyección: (U.T.M.) ETRS89 Zona 29W  
epsg: 25829  
Unidades: metros

Ordenanza ou norma de aplicación:  
Patrimonio cultural  
Clasificación do ben:  
Catalogado  
Nivel de protección do ben:  
Integral

Titularidade:  
Privada  
Clasificación do solo:  
SNR  
Uso actual:  
Relixioso

Obras permitidas:  
As permitidas segundo o nivel de protección.  
Determinacións para a súa conservación, rehabilitación, mellora ou recuperación:  
Mellora e conservación do ben. Rematar a cuberta do ben con tella.  
Recuperación da contorna do mesmo.

Estado de conservación:  
Bo

Descrición do ben:  
Lavadoiro feito de pedra de forma rectangular e coroado nunha das súas paredes por lousas inclinadas e ben pulidas para facilitar o lavado. Cerramento de cachotaría en tres das súas caras e cuberto por un tellado a catro augas. Nun lateral do muro encóntrase o peto de ánimas e baixo el unha fonte de cano en cachotaría cunha imaxe gravada como elemento ornamental. O augas é vertida nunha pila formada por unha lousa de pedra, de aí vai ao lavadoiro. Pegado a este encóntrase o bebedoiro, antigamente utilizado para dar de beber o gando. Situado ao bordo da estrada da Deputación que dá acceso ao núcleo e próximo a un cruzamento de camiños. Ámbito formado por prados, terreos de cultivo e edificacións illadas tanto tradicionais como de nova construción

**CLASIFICACIÓN DO SOLO**

- Delimitación de Solo Urbano
- SNR
- SRPI
- SUD
- SRPO
- SRPAU
- SRPPC
- SRPPX
- SRPEN
- SRPA
- SRPF

**PATRIMONIO CULTURAL**

- Patrimonio Cultural
- BIC
- Contorno de protección
- Patrimonio Arqueolóxico
- API - Área de Protección Integral
- CPX - Contorno de protección de Xacemento
- Vías culturais
- Camiño de Santiago
- Camión Real
- Territorio Histórico

GRÁFICO DE FOLLAS

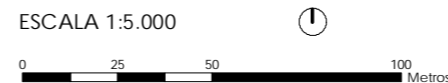
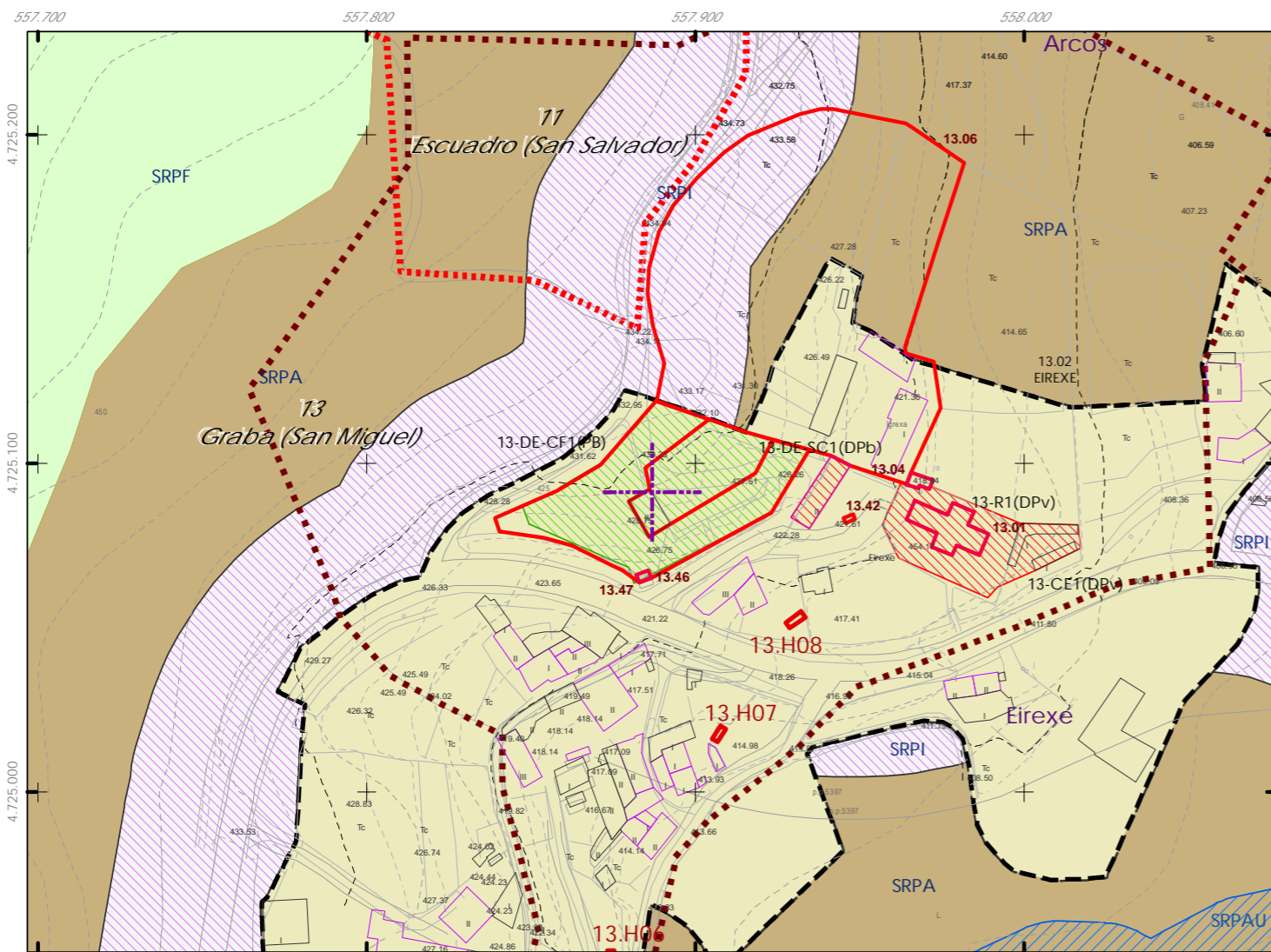
A1	A2	B1	B2	B3	B4	C1	C2	C3	C4	C5	C6				
D1	D2	D3	D4	D5	D6	D7	E1	E2	E3	E4	E5	E6	E7		
F1	F2	F3	F4	F5	F6	F7	G1	G2	G3	G4	G5	G6	G7	G8	
H1	H2	H3	H4	H5	H6	H7	H8	I1	I2	I3	I4	I5	I6	I7	I8
J1	J2	J3	J4	J5	J6	J7	J8	K1	K2	K3	K4	K5	K6	K7	K8
L1	L2	L3	L4	L5	L6	L7	L8	M1	M2	M3	M4	M5	M6	M7	M8
N1	N2	N3	N4	N5	N6	N7	N8	O1	O2	O3	O4	O5	O6	O7	O8
P1	P2	P3	P4	P5	P6	P7	P8	Q1	Q2	Q3	Q4	Q5	Q6	Q7	Q8
R1	R2	R3	R4	R5	R6	R7	R8	S1	S2	S3	S4	S5	S6	S7	S8

REFERENCIAS AOS PLANOS DE ORDENACIÓN:  
Plano SR: K4  
Plano SNR: 039/193



Fuente de datos / Fuente de datos:  
- Elaboración propia / Concello de Silleda  
- Elaboración propia / Concello de Silleda





Código do elemento: 13.47

Página 202 de 474

Denominación:  
Carballeira en Eirexe  
Localización: Eirexe  
Parroquia: P. de Graba (Santa María)

Coordenadas UTM:  
UTM X: 558008 / UTM Y: 4725310

Sistema de coordenadas:  
Proyección: (U.T.M.) ETRS89 Zona 29W  
epsg: 25829  
Unidades: metros

Ordenanza ou norma de aplicación:  
Patrimonio cultural  
Clasificación do ben:  
Catalogado  
Nivel de protección do ben:  
Integral

Titularidade:  
Privada  
Clasificación do solo:  
SNR  
Uso actual:  
Lecer

Obras permitidas:  
As permitidas segundo o nivel de protección.  
Determinacións para a súa conservación, rehabilitación, mellora ou recuperación:  
Mellora e conservación do ben. Recuperación da carballeira e da contorna.

Estado de conservación:  
Bo

Descrición do ben:  
Carballeira situada ao lado do campo de festa. Hai diversidade de idades entre as árbores que a poboan destacando algún deles pola súa idade e porte. O ámbito está ben coidado. O nome científico do carballo é Quercus Robur. Árbore de gran lonxevidade da familia das fagáceas, que ten polo común de 15 a 20 m de altura e chega ás veces ata 40, con madeiro groso e grandes ramas tortuosas e follas caducas. Crece en zonas húmidas. Situado nun ámbito rural formado por prados, terreos de cultivo e edificacións illadas tradicionais"

CLASIFICACIÓN DO SOLO

- Delimitación de Solo Urbano
- SNR
- SRPI
- SUD
- SRPO
- SRPAU

PATRIMONIO CULTURAL

- SRPPC
- SRPPX
- SRPEN
- SRPA
- SRPF
- Patrimonio Cultural
- BIC
- Contorno de protección
- Patrimonio Arqueolóxico
- API - Área de Protección Integral
- CPX - Contorno de protección de Xacemento
- Vías culturais
- Camiño de Santiago
- Camiño Real
- Territorio Histórico

GRÁFICO DE FOLLAS

A1	A2	B1	B2	B3	B4	C1	C2	C3	C4	C5	C6				
D1	D2	D3	D4	D5	D6	D7	E1	E2	E3	E4	E5	E6	E7		
F1	F2	F3	F4	F5	F6	F7	G1	G2	G3	G4	G5	G6	G7	G8	
H1	H2	H3	H4	H5	H6	H7	H8	I1	I2	I3	I4	I5	I6	I7	I8
J1	J2	J3	J4	J5	J6	J7	J8	K1	K2	K3	K4	K5	K6	K7	K8
L1	L2	L3	L4	L5	L6	L7	L8	M1	M2	M3	M4	M5	M6	M7	M8
N1	N2	N3	N4	N5	N6	N7	N8	O1	O2	O3	O4	O5	O6	O7	O8
P1	P2	P3	P4	P5	P6	P7	P8	Q1	Q2	Q3	Q4	Q5	Q6	Q7	Q8
R1	R2	R3	R4	R5	R6	R7	R8	S1	S2	S3	S4	S5	S6	S7	S8

REFERENCIAS AOS PLANOS DE ORDENACIÓN:  
Plano SR: K4  
Plano SNR: 039/193

Fuente de datos / Fuente de datos:  
- Elaboración propia / Concello de Silleda  
- Elaboración propia / Concello de Silleda








Código do elemento: 14.01

Página 203 de 474

ESCALA 1:5.000



Denominación:  
Igrexa parroquial de San Miguel  
Localización: Gorís  
Parroquia: P. de Lamela (San Miguel)

Coordenadas UTM:  
UTM X: 555798 / UTM Y: 4731970  
Sistema de coordenadas:  
Proyección: (U.T.M.) ETRS89\_Zona 29W  
epsg: 25829  
Unidades: metros

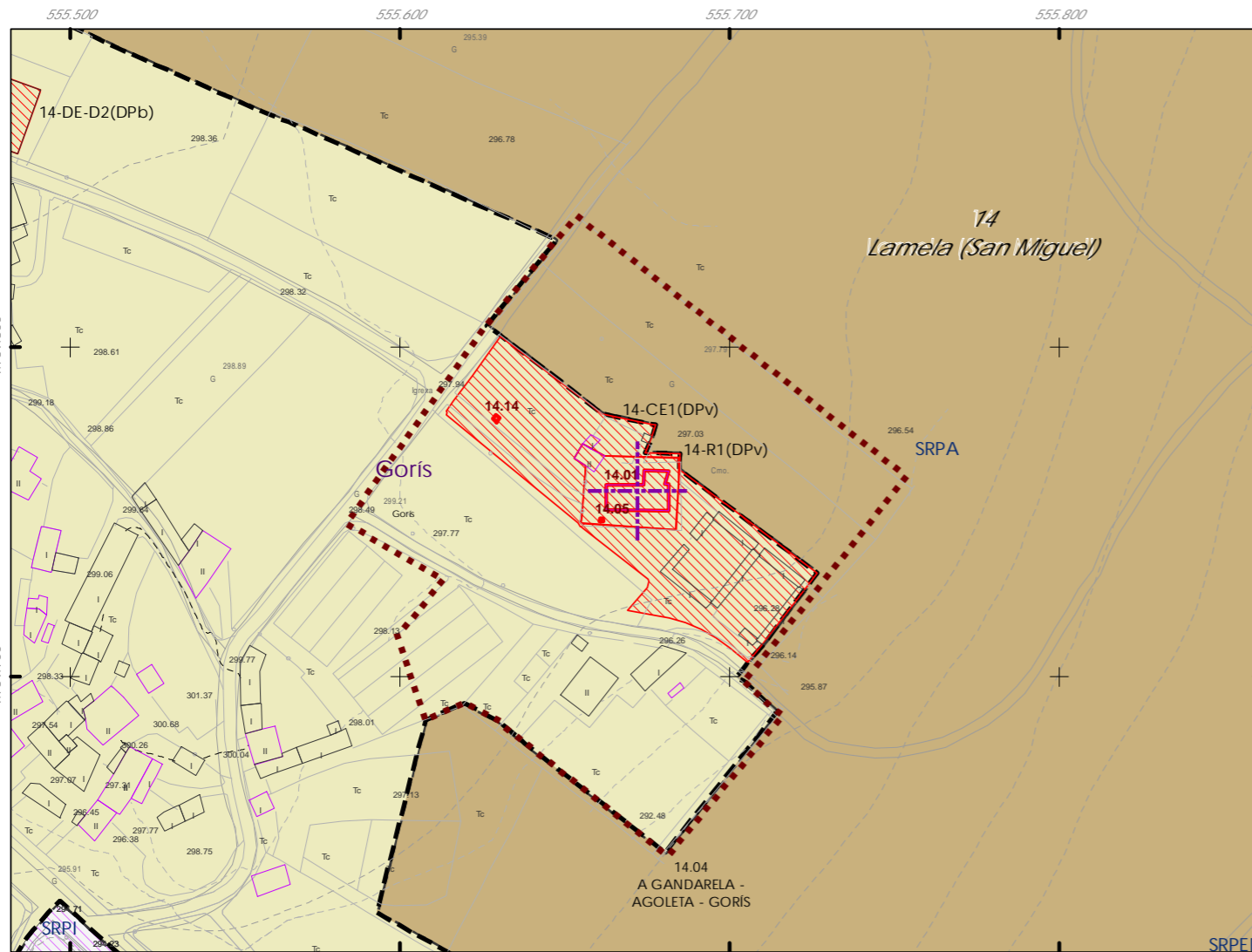
Ordenanza ou norma de aplicación:  
Patrimonio cultural  
Clasificación do ben:  
Catalogado  
Nivel de protección do ben:  
Integral

Titularidade:  
Privada  
Clasificación do solo:  
SNR  
Uso actual:  
Relixioso

Obras permitidas:  
As permitidas segundo o nivel de protección.  
Determinacións para a súa conservación, rehabilitación, mellora ou recuperación:  
Mellora e conservación do ben.

Estado de conservación:  
Bo

Descrición do ben:  
Nave principal rectangular con cuberta a dúas augas formada por armazón de madeira e cubrición de tella cerámica curva. Capela maior máis elevada e cuberta a catro augas con acroterio no cume, pegada a esta está a sacristía, con cuberta a tres. Muros exteriores de cadeirado. En alzado principal, porta de acceso alintelada e pequena ventá sobre esta, cruz latina como único elemento de ornamentación. Cornixa moldurada con pináculos nos extremos. Espadana de frontón formada por dous corpos. O primeiro con dous ocos en arcos de medio punto que albergan as campás e sobre este un terceiro con remates acroterios e cruz no cume. Escaleras no lateral formadas por lousas de pedra para acceder á espadana. Situada ao lado do cemiterio, en parcelas separadas. Ámbito rural formado por prados, terreos de cultivo e edificacións



CLASIFICACIÓN DO SOLO

- Delimitación de Solo Urbano
- SNR
- SRPI
- SUD
- SRPO
- SRPAU

PATRIMONIO CULTURAL

- SRPPC
- SRPPX
- SRPEN
- SRPA
- SRPF
- Patrimonio Cultural
- BIC
- Contorno de protección
- Patrimonio Arqueolóxico
- API - Área de Protección Integral
- CPX - Contorno de protección de Xacemento
- Vías culturaisais
- Camiño de Santiago
- Camiño Real
- Territorio Histórico

GRÁFICO DE FOLLAS

A1	A2	B1	B2	B3	B4	C1	C2	C3	C4	C5	C6	D1	D2	D3	D4	D5	D6	D7					
E1	E2	E3	E4	E5	E6	E7	F1	F2	F3	F4	F5	F6	F7	G1	G2	G3	G4	G5	G6	G7	G8		
H1	H2	H3	H4	H5	H6	H7	H8	I1	I2	I3	I4	I5	I6	I7	I8	J1	J2	J3	J4	J5	J6	J7	J8
K1	K2	K3	K4	K5	K6	K7	K8	L1	L2	L3	L4	L5	L6	L7	L8	M1	M2	M3	M4	M5	M6	M7	M8
N1	N2	N3	N4	N5	N6	N7	N8	O1	O2	O3	O4	O5	O6	O7	O8	P1	P2	P3	P4	P5	P6	P7	P8
Q1	Q2	Q3	Q4	Q5	Q6	Q7	Q8	R1	R2	R3	R4	R5	R6	R7	R8	S1	S2	S3	S4	S5	S6	S7	S8

REFERENCIAS AOS PLANOS DE ORDENACIÓN:  
Plano SR: F3  
Plano SNR: 147/193

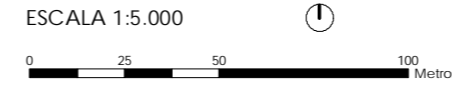
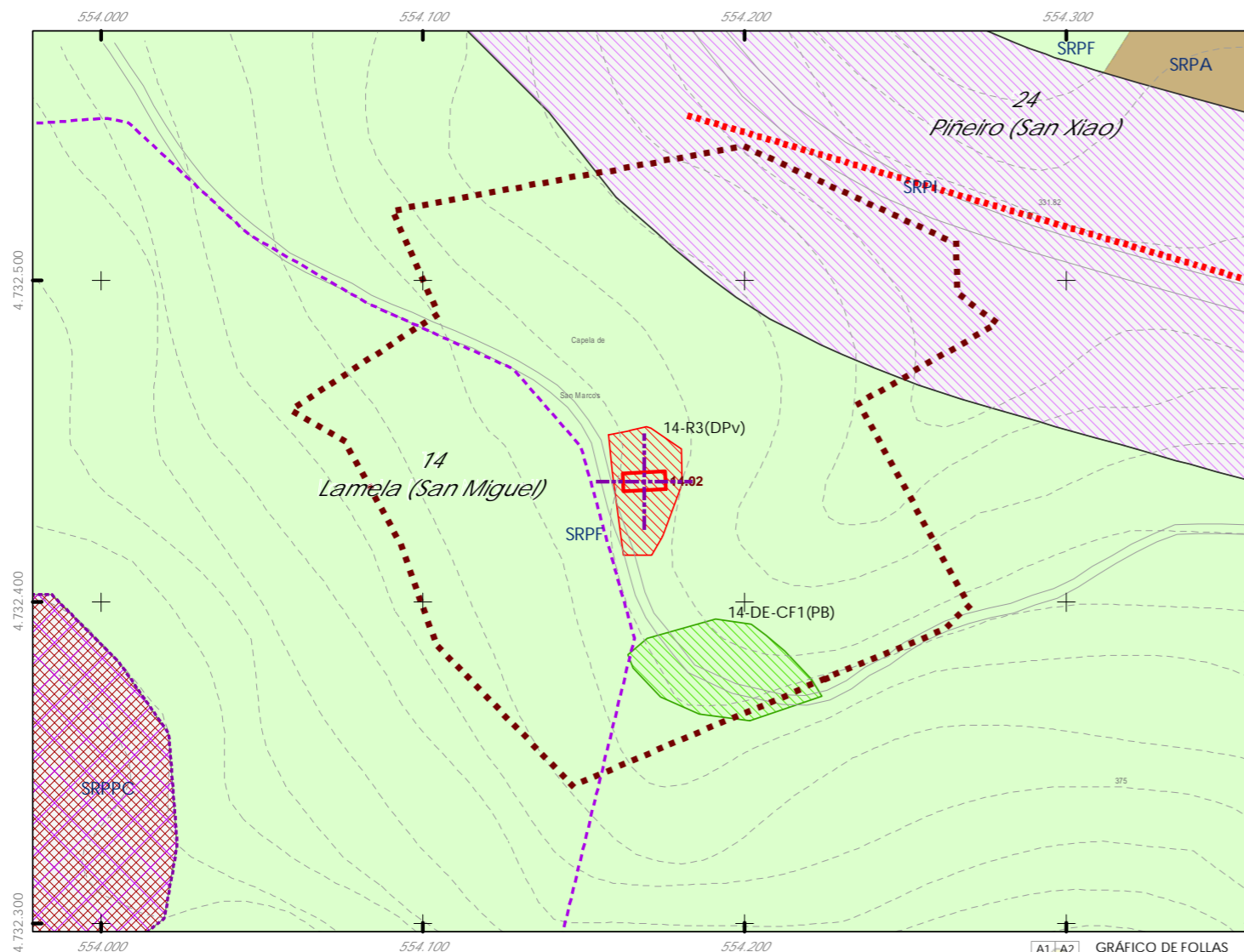
Fuente de datos / Fuente de datos:  
- Elaboración propia / Concello de Silleda  
- Elaboración propia / Concello de Silleda





Código do elemento: 14.02

Página 204 de 474



Denominación: Capela de San Marcos  
Localización: Barravaite  
Parroquia: P. de Lamela (San Miguel)

Coordenadas UTM:  
UTM X: 554294 / UTM Y: 4732650  
Sistema de coordenadas:  
Proyección: (U.T.M.) ETRS89\_Zona 29N  
epsg: 25829  
Unidades: metros

Ordenanza ou norma de aplicación: Patrimonio cultural  
Clasificación do ben: Catalogado  
Nivel de protección do ben: Integral

Titularidade: Privada  
Clasificación do solo: SRPF  
Uso actual: Relixioso

Obras permitidas: As permitidas segundo o nivel de protección.  
Determinacións para a súa conservación, rehabilitación, mellora ou recuperación: Mellora e conservación do ben.

Estado de conservación: Bo

Descrición do ben: Edificación de planta rectangular. Muros de cachotaría con elementos nobres de cadeirado en vans cornixais. Cuberta a tres augas, formada por armazón de madeira e cubrición de tella cerámica curva. Pórtico baixo prolongación de cuberta, sostido por dous piares, estes de sección cuadrangular e octavados no tramo central. Porta de acceso alintelada e ventá oxival no lateral. Cruz latina na parte traseira da cumieira e oco para a campá con remate en cruz no lateral. Ambito rural formado por prados, terreos de cultivo e edificacións illadas tanto tradicionais como de nova construción

CLASIFICACIÓN DO SOLO

- Delimitación de Solo Urbano
- SNR
- SRPI
- SUD
- SRPO
- SRPAU

PATRIMONIO CULTURAL

- Patrimonio Cultural
- BIC
- Contorno de protección
- Patrimonio Arqueolóxico
- API - Área de Protección Integral
- CPX - Contorno de protección de Xacemento
- Vías culturais
- Camiño de Santiago
- Camiño Real
- Territorio Histórico

GRÁFICO DE FOLLAS

A1	A2	B1	B2	B3	B4	C1	C2	C3	C4	C5	C6	D1	D2	D3	D4	D5	D6	D7	E1	E2	E3	E4	E5	E6	E7	F1	F2	F3	F4	F5	F6	F7	G1	G2	G3	G4	G5	G6	G7	G8	H1	H2	H3	H4	H5	H6	H7	H8	I1	I2	I3	I4	I5	I6	I7	I8	J1	J2	J3	J4	J5	J6	J7	J8	K1	K2	K3	K4	K5	K6	K7	K8	L1	L2	L3	L4	L5	L6	L7	L8	M1	M2	M3	M4	M5	M6	M7	M8	N1	N2	N3	N4	N5	N6	N7	N8	O1	O2	O3	O4	O5	O6	O7	O8	P1	P2	P3	P4	P5	P6	P7	P8	Q1	Q2	Q3	Q4	Q5	Q6	Q7	Q8	R1	R2	R3	R4	R5	R6	R7	R8	S1	S2	S3	S4	S5	S6	S7	S8
----	----	----	----	----	----	----	----	----	----	----	----	----	----	----	----	----	----	----	----	----	----	----	----	----	----	----	----	----	----	----	----	----	----	----	----	----	----	----	----	----	----	----	----	----	----	----	----	----	----	----	----	----	----	----	----	----	----	----	----	----	----	----	----	----	----	----	----	----	----	----	----	----	----	----	----	----	----	----	----	----	----	----	----	----	----	----	----	----	----	----	----	----	----	----	----	----	----	----	----	----	----	----	----	----	----	----	----	----	----	----	----	----	----	----	----	----	----	----	----	----	----	----	----	----	----	----	----	----	----	----	----	----	----	----	----	----

REFERENCIAS AOS PLANOS DE ORDENACIÓN:  
Plano SR: E2  
Plano SNR: -

Fuente de datos / Fuente de datos:  
- Elaboración propia / Concello de Silleda  
- Elaboración propia / Concello de Silleda

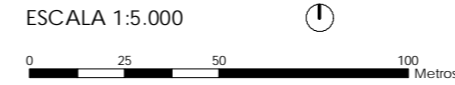
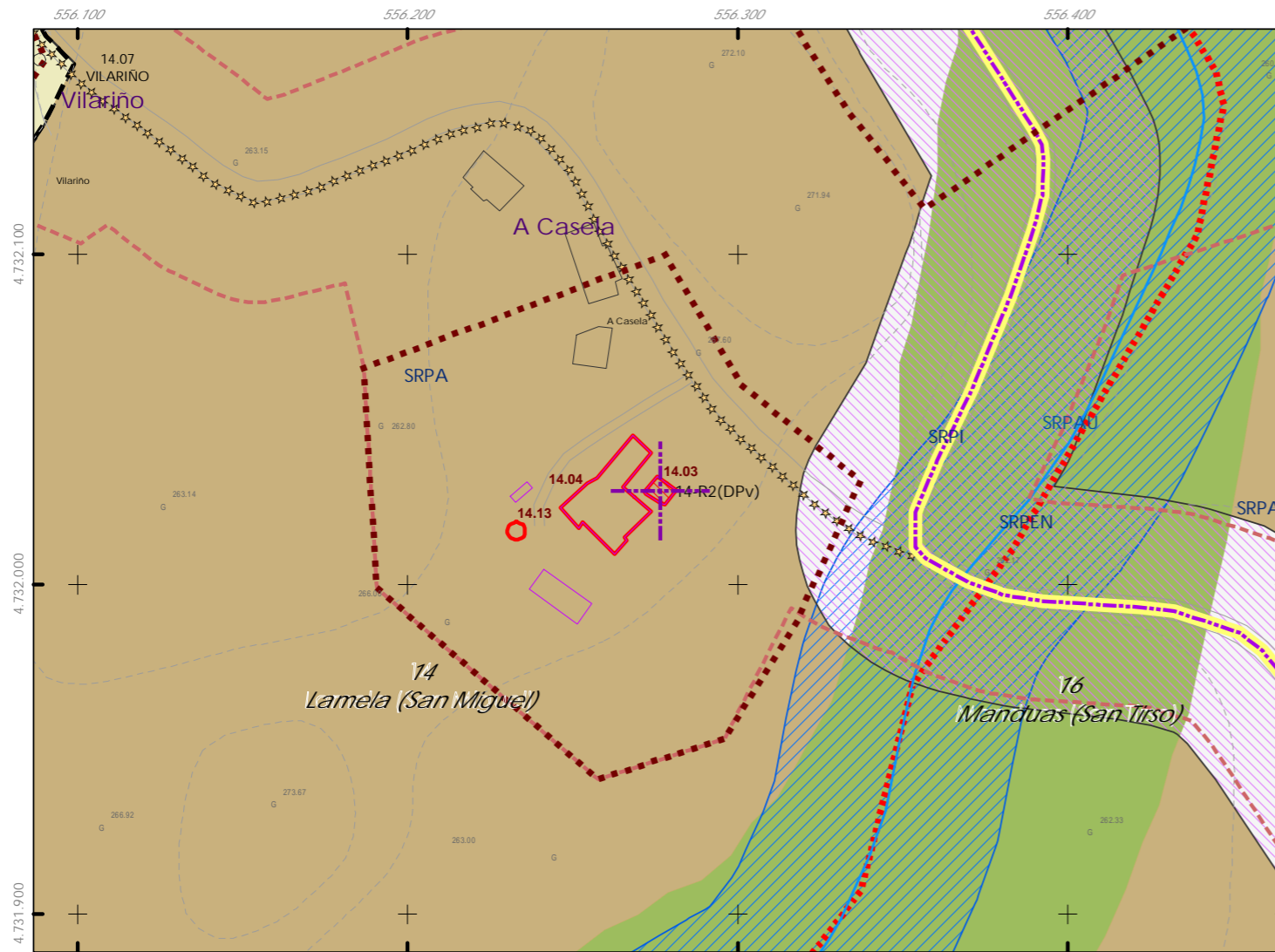






Código do elemento: 14.03

Página 205 de 474



Denominación:  
Capela do pazo de A Casela  
Localización: A Casela  
Parroquia: P. de Lamela (San Miguel)

Coordenadas UTM:  
UTM X: 556401 / UTM Y: 4732240  
Sistema de coordenadas:  
Proyección: (U.T.M.) ETRS89 Zona 29W  
epsg: 25829  
Unidades: metros

Ordenanza ou norma de aplicación:  
Patrimonio cultural  
Clasificación do ben:  
Catalogado  
Nivel de protección do ben:  
Integral

Titularidade:  
Privada  
Clasificación do solo:  
SRPA.  
Uso actual:  
Relixioso

Obras permitidas:  
As permitidas segundo o nivel de protección.  
Determinacións para a súa conservación, rehabilitación, mellora ou recuperación:  
Mellora e conservación do ben.

Estado de conservación:  
Bo

Descrición do ben:  
Capela de planta rectangular e cuberta a dúas augas formada por armazón de madeira. Muros de cadeirado. Porta de acceso alintelada. Carpintería de madeira. Sinxela espadana con oco en arco oxival e remate en cruz latina. Situada no interior dunha parcela privada pertencente ao Pazo Da Casela. Ámbito rural formado por prados, terreos de cultivo e edificacións illadas tanto tradicionais como de nova construción.

CLASIFICACIÓN DO SOLO

- Delimitación de Solo Urbano
- SNR
- SRPI
- SUD
- SRPO
- SRPAU

PATRIMONIO CULTURAL

- Patrimonio Cultural
- BIC
- Contorno de protección
- Patrimonio Arqueolóxico
- API - Área de Protección Integral
- CPX - Contorno de protección de Xacemento
- Vías culturais
- Camiño de Santiago
- Camiño Real
- Territorio Histórico

GRÁFICO DE FOLLAS

A1	A2	B1	B2	B3	B4	C1	C2	C3	C4	C5	C6				
D1	D2	D3	D4	D5	D6	D7	E1	E2	E3	E4	E5	E6	E7		
F1	F2	F3	F4	F5	F6	F7	G1	G2	G3	G4	G5	G6	G7	G8	
H1	H2	H3	H4	H5	H6	H7	H8	I1	I2	I3	I4	I5	I6	I7	I8
J1	J2	J3	J4	J5	J6	J7	J8	K1	K2	K3	K4	K5	K6	K7	K8
L1	L2	L3	L4	L5	L6	L7	L8	M1	M2	M3	M4	M5	M6	M7	M8
N1	N2	N3	N4	N5	N6	N7	N8	O1	O2	O3	O4	O5	O6	O7	O8
P1	P2	P3	P4	P5	P6	P7	P8	Q1	Q2	Q3	Q4	Q5	Q6	Q7	Q8
R1	R2	R3	R4	R5	R6	R7	R8	S1	S2	S3	S4	S5	S6	S7	S8

REFERENCIAS AOS PLANOS DE ORDENACIÓN:  
Plano SR: E3  
Plano SNR: 157/193

Fuente de datos / Fuente de datos:  
- Elaboración propia / Concello de Silleda  
- Elaboración propia / Concello de Silleda





Código do elemento: 14.04

Página 206 de 474

ESCALA 1:5.000  
0 25 50 100 Metros

Denominación: Pazo de A Casela  
Localización: A Casela  
Parroquia: P. de Lamela (San Miguel)

Coordenadas UTM:  
UTM X: 556386 / UTM Y: 4732240  
Sistema de coordenadas:  
Proyección: (U.T.M.) ETRS89\_Zona 29W  
epsg: 25829  
Unidades: metros

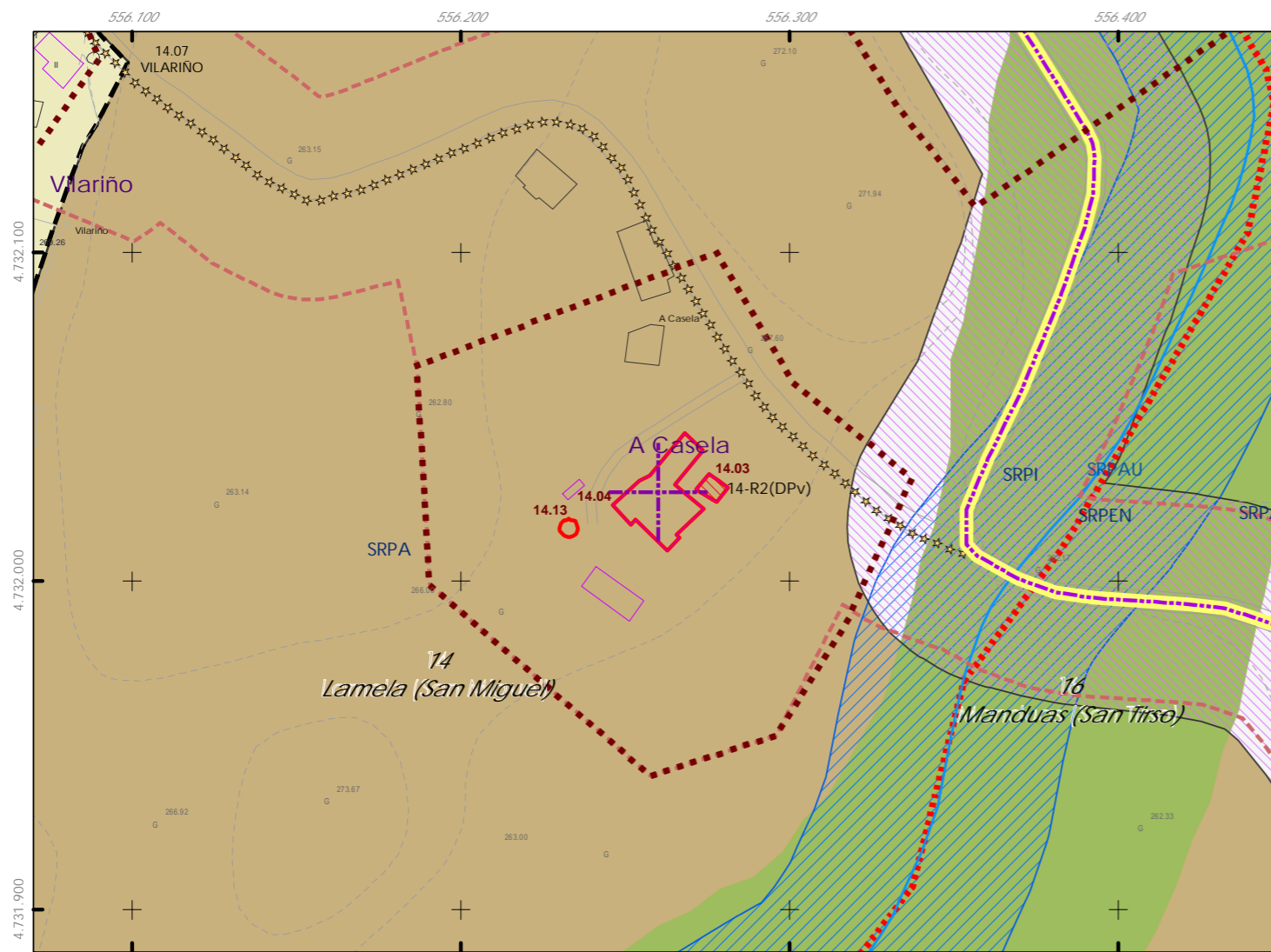
Ordenanza ou norma de aplicación: Patrimonio cultural  
Clasificación do ben: Catalogado  
Nivel de protección do ben: Estructural

Titularidade: Privada  
Clasificación do solo: SRPA  
Uso actual: Residencial

Obras permitidas:  
As permitidas segundo o nivel de protección.  
Determinacións para a súa conservación, rehabilitación, mellora ou recuperación:  
Mellora e conservación do ben. Enfoscado da edificación e pintado en branco. Recuperación da contorna do mesmo.

Estado de conservación:  
Bo

Descrición do ben:  
Situado en A Casela, ao bordo da estrada municipal e nas proximidades dun río. non se pode apreciar a edificación principal, debido aos muros de cachotería e ás edificacións auxiliares que o rodean. ámbito formado por prados, terreos de cultivo, monte baixo e arborado.



CLASIFICACIÓN DO SOLO

- Delimitación de Solo Urbano
- SNR
- SRPI
- SUD
- SRPO
- SRPAU

PATRIMONIO CULTURAL

- Patrimonio Cultural
- BIC
- Contorno de protección
- Patrimonio Arqueolóxico
- API - Área de Protección Integral
- CPX - Contorno de protección de Xacemento
- Vías culturais
- Camiño de Santiago
- Camiño Real
- Territorio Histórico

GRÁFICO DE FOLLAS

A1	A2	B1	B2	B3	B4	C1	C2	C3	C4	C5	C6				
D1	D2	D3	D4	D5	D6	D7	E1	E2	E3	E4	E5	E6	E7		
F1	F2	F3	F4	F5	F6	F7	G1	G2	G3	G4	G5	G6	G7	G8	
H1	H2	H3	H4	H5	H6	H7	H8	I1	I2	I3	I4	I5	I6	I7	I8
J1	J2	J3	J4	J5	J6	J7	J8	K1	K2	K3	K4	K5	K6	K7	K8
L1	L2	L3	L4	L5	L6	L7	L8	M1	M2	M3	M4	M5	M6	M7	M8
N1	N2	N3	N4	N5	N6	N7	N8	O1	O2	O3	O4	O5	O6	O7	O8
P1	P2	P3	P4	P5	P6	P7	P8	Q1	Q2	Q3	Q4	Q5	Q6	Q7	Q8
R1	R2	R3	R4	R5	R6	R7	R8	S1	S2	S3	S4	S5	S6	S7	S8

REFERENCIAS AOS PLANOS DE ORDENACIÓN:  
Plano SR: E3  
Plano SNR: 157/193

Fuente de datos / Fuente de datos:  
- Elaboración propia / Concello de Silleda  
- Elaboración propia / Concello de Silleda







Código do elemento: 14.05

Página 207 de 474

ESCALA 1:5.000  
0 25 50 100 Metros

Denominación:  
Pila bautismal en Gorís  
Localización: Gorís  
Parroquia: P. de Lamela (San Miguel)

Coordenadas UTM:  
UTM X: 555786 / UTM Y: 4731960  
Sistema de coordenadas:  
Proyección: (U.T.M.) ETRS89\_Zona 29W  
epsg: 25829  
Unidades: metros

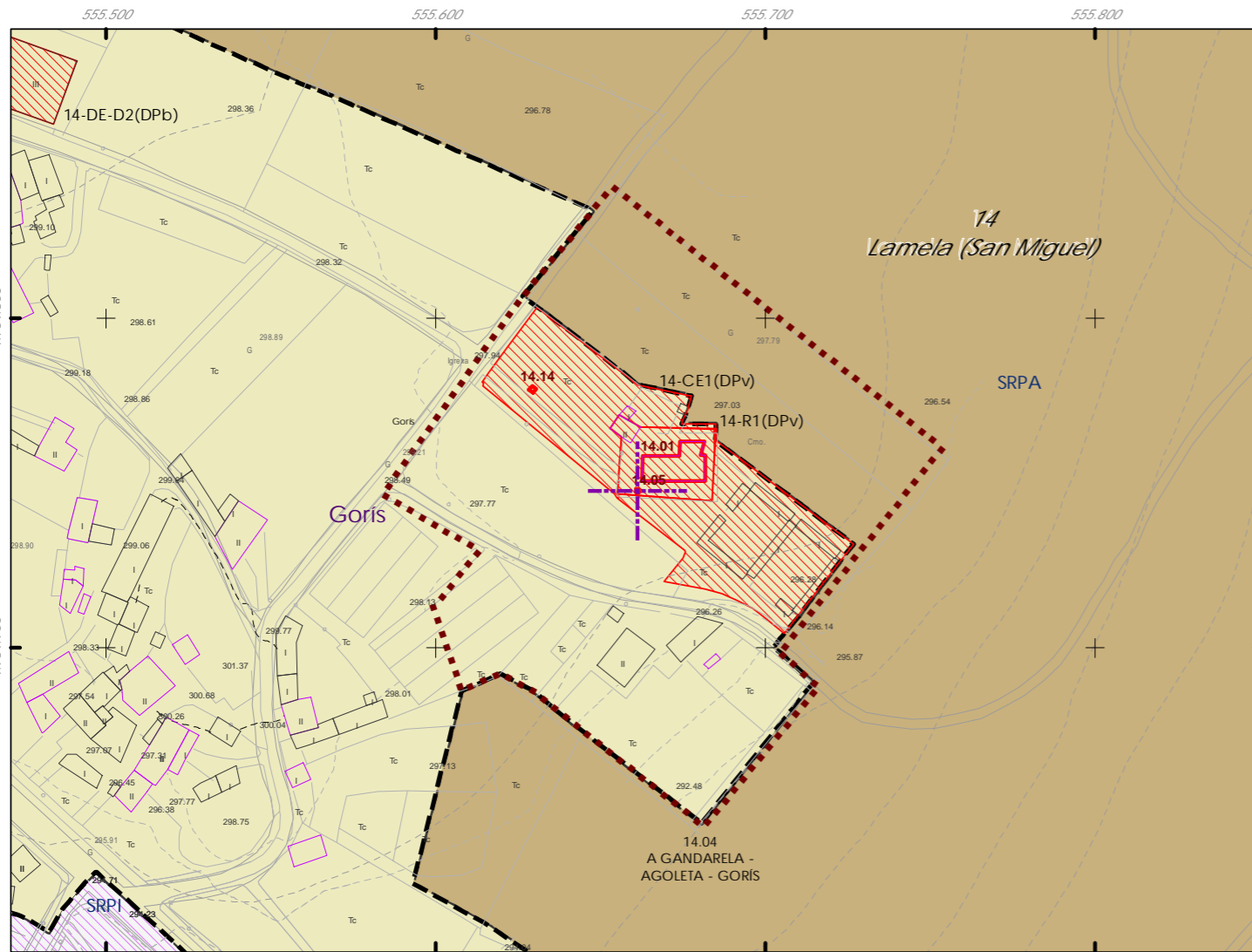
Ordenanza ou norma de aplicación:  
Patrimonio cultural  
Clasificación do ben:  
Catalogado  
Nivel de protección do ben:  
Integral

Titularidade:  
Privada  
Clasificación do solo:  
SNR  
Uso actual:  
Relixioso

Obras permitidas:  
As permitidas segundo o nivel de protección.  
Determinacións para a súa conservación, rehabilitación, mellora ou recuperación:  
Mellora e conservación do ben.

Estado de conservación:  
Bo

Descrición do ben:  
Situada no interior da parcela da igrexa parroquial. Pila de pedra que consta de dous corpos: unha base de sección circular sen molduras nin gravados, na cal encaixa a pila cóncava, profunda. Utilizada para administrar o sacramento do bautismo. Ámbito rural formado por prados, terreos de cultivo e edificacións illadas, tanto tradicionais coma de nova construción



CLASIFICACIÓN DO SOLO

- Delimitación de Solo Urbano
- SNR
- SRPI
- SUD
- SRPO
- SRPAU

PATRIMONIO CULTURAL

- SRPPC
- SRPPX
- SRPEN
- SRPA
- SRPF
- Patrimonio Cultural
- BIC
- Contorno de protección
- Patrimonio Arqueolóxico
- API - Área de Protección Integral
- CPX - Contorno de protección de Xacemento
- Vías culturais
- Camiño de Santiago
- Camiño Real
- Territorio Histórico

GRÁFICO DE FOLLAS

A1	A2	B1	B2	B3	B4	C1	C2	C3	C4	C5	C6				
D1	D2	D3	D4	D5	D6	D7	E1	E2	E3	E4	E5	E6	E7		
F1	F2	F3	F4	F5	F6	F7	G1	G2	G3	G4	G5	G6	G7	G8	
H1	H2	H3	H4	H5	H6	H7	H8	I1	I2	I3	I4	I5	I6	I7	I8
J1	J2	J3	J4	J5	J6	J7	J8	K1	K2	K3	K4	K5	K6	K7	K8
L1	L2	L3	L4	L5	L6	L7	L8	M1	M2	M3	M4	M5	M6	M7	M8
N1	N2	N3	N4	N5	N6	N7	N8	O1	O2	O3	O4	O5	O6	O7	O8
P1	P2	P3	P4	P5	P6	P7	P8	Q1	Q2	Q3	Q4	Q5	Q6	Q7	Q8
R1	R2	R3	R4	R5	R6	R7	R8	S1	S2	S3	S4	S5	S6	S7	S8

REFERENCIAS AOS PLANOS DE ORDENACIÓN:  
Plano SR: F3  
Plano SNR: 147/193

Fuente de datos / Fuente de datos:  
- Elaboración propia / Concello de Silleda  
- Elaboración propia / Concello de Silleda

