



Código do elemento: 14.06

Página 208 de 474

ESCALA 1:5.000  
0 25 50 100 Metros

Denominación: Ponte do Souto  
Localización: O Souto  
Parroquia: P. de Lamela (San Miguel)

Coordenadas UTM:  
UTM X: 555867 / UTM Y: 4731440  
Sistema de coordenadas:  
Proyección: (U.T.M.) ETRS89\_Zona 29W  
epsg: 25829  
Unidades: metros

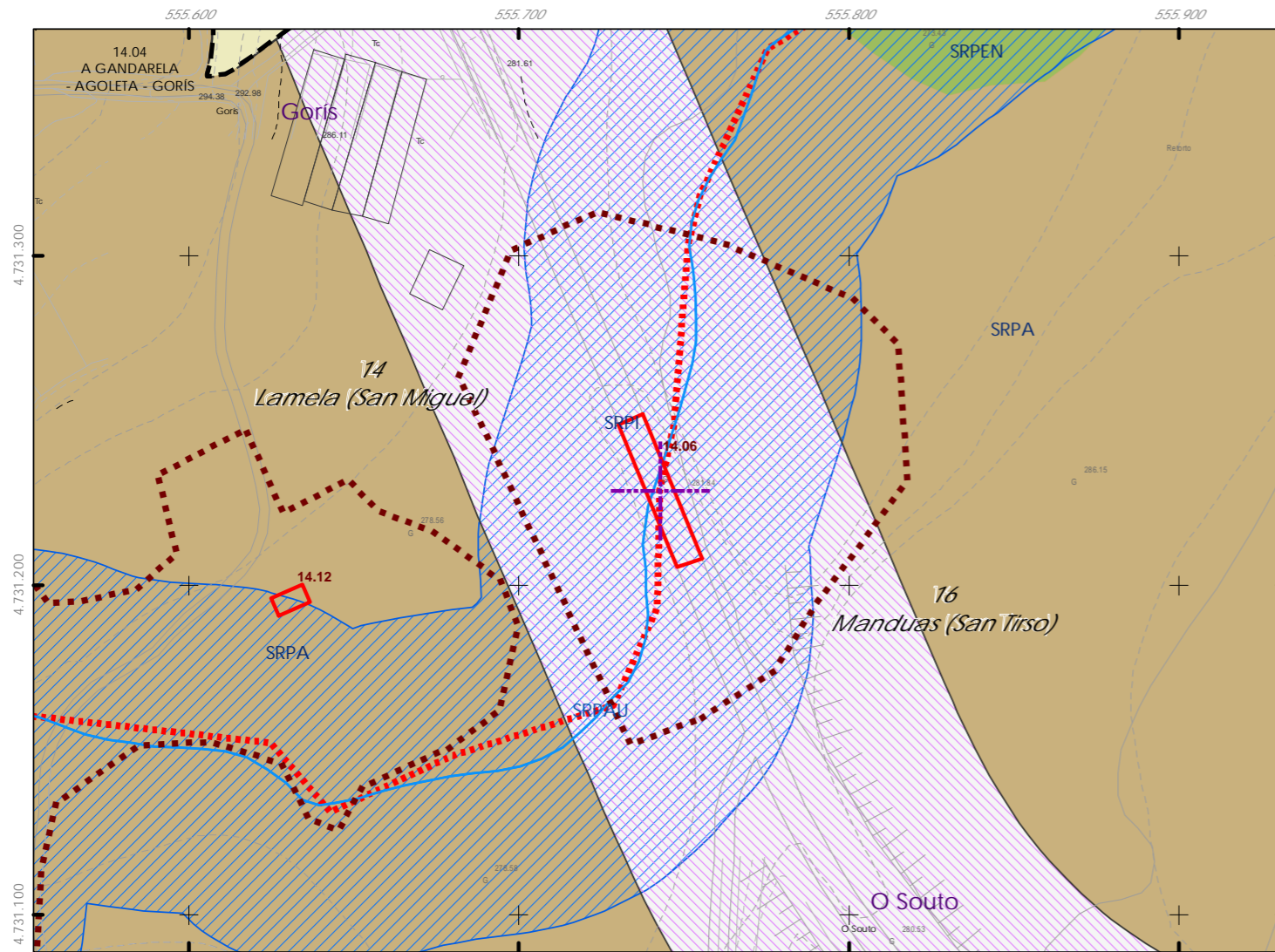
Ordenanza ou norma de aplicación: Patrimonio cultural  
Clasificación do ben: Catalogado  
Nivel de protección do ben: Estructural

Titularidade: Pública  
Clasificación do solo: SRPI, SRPAU  
Uso actual: Infraestrutura

Obras permitidas:  
As permitidas segundo o nivel de protección.  
Determinacións para a súa conservación, rehabilitación, mellora ou recuperación:  
Mellora e conservación do ben. Recuperación da contorna do mesmo.

Estado de conservación:  
Regular

Descrición do ben:  
Construción para salvar a canle do río. Ponte con estrutura de pedra. Apoiado en cada extremo sobre unhas Muradelas de cachotería en seco. Debido ao ancho do río está construído cun só van. A súa calzada, de rasante horizontal, limitase polos quitamedos a xeito de protección. Sobre el transcorre unha estrada nacional. Foi ampliado, polo que a ponte antiga queda oculto. Paisaxe rural formada por arboredo de ribeira e monte baixo



CLASIFICACIÓN DO SOLO

- Delimitación de Solo Urbano
- SNR
- SRPI
- SUD
- SRPO
- SRPAU
- SRPPC
- SRPPX
- SRPEN
- SRPA
- SRPF

PATRIMONIO CULTURAL

- Patrimonio Cultural
- BIC
- Contorno de protección
- Patrimonio Arqueolóxico
- API - Área de Protección Integral
- CPX - Contorno de protección de Xacemento
- Vías culturais
- Camiño de Santiago
- Camiño Real
- Territorio Histórico

GRÁFICO DE FOLLAS

A1	A2	B1	B2	B3	B4	C1	C2	C3	C4	C5	C6	D1	D2	D3	D4	D5	D6	D7					
E1	E2	E3	E4	E5	E6	E7	F1	F2	F3	F4	F5	F6	F7	G1	G2	G3	G4	G5	G6	G7	G8		
H1	H2	H3	H4	H5	H6	H7	H8	I1	I2	I3	I4	I5	I6	I7	I8	J1	J2	J3	J4	J5	J6	J7	J8
K1	K2	K3	K4	K5	K6	K7	K8	L1	L2	L3	L4	L5	L6	L7	L8	M1	M2	M3	M4	M5	M6	M7	M8
N1	N2	N3	N4	N5	N6	N7	N8	O1	O2	O3	O4	O5	O6	O7	O8	P1	P2	P3	P4	P5	P6	P7	P8
Q1	Q2	Q3	Q4	Q5	Q6	Q7	Q8	R1	R2	R3	R4	R5	R6	R7	R8	S1	S2	S3	S4	S5	S6	S7	S8

REFERENCIAS AOS PLANOS DE ORDENACIÓN:  
Plano SR: F3  
Plano SNR: 148/193

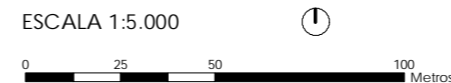
Fuente de datos / Fuente de datos:  
- Elaboración propia / Concello de Silleda  
- Elaboración propia / Concello de Silleda





Código do elemento: 14.07

Página 209 de 474



Denominación: Pontella  
Localización: Santa Cristina  
Parroquia: P. de Lamela (San Miguel)

Coordenadas UTM:  
UTM X: 555666 / UTM Y: 4731370  
Sistema de coordenadas:  
Proyección: (U.T.M.) ETRS89 Zona 29W  
epsg: 25829  
Unidades: metros

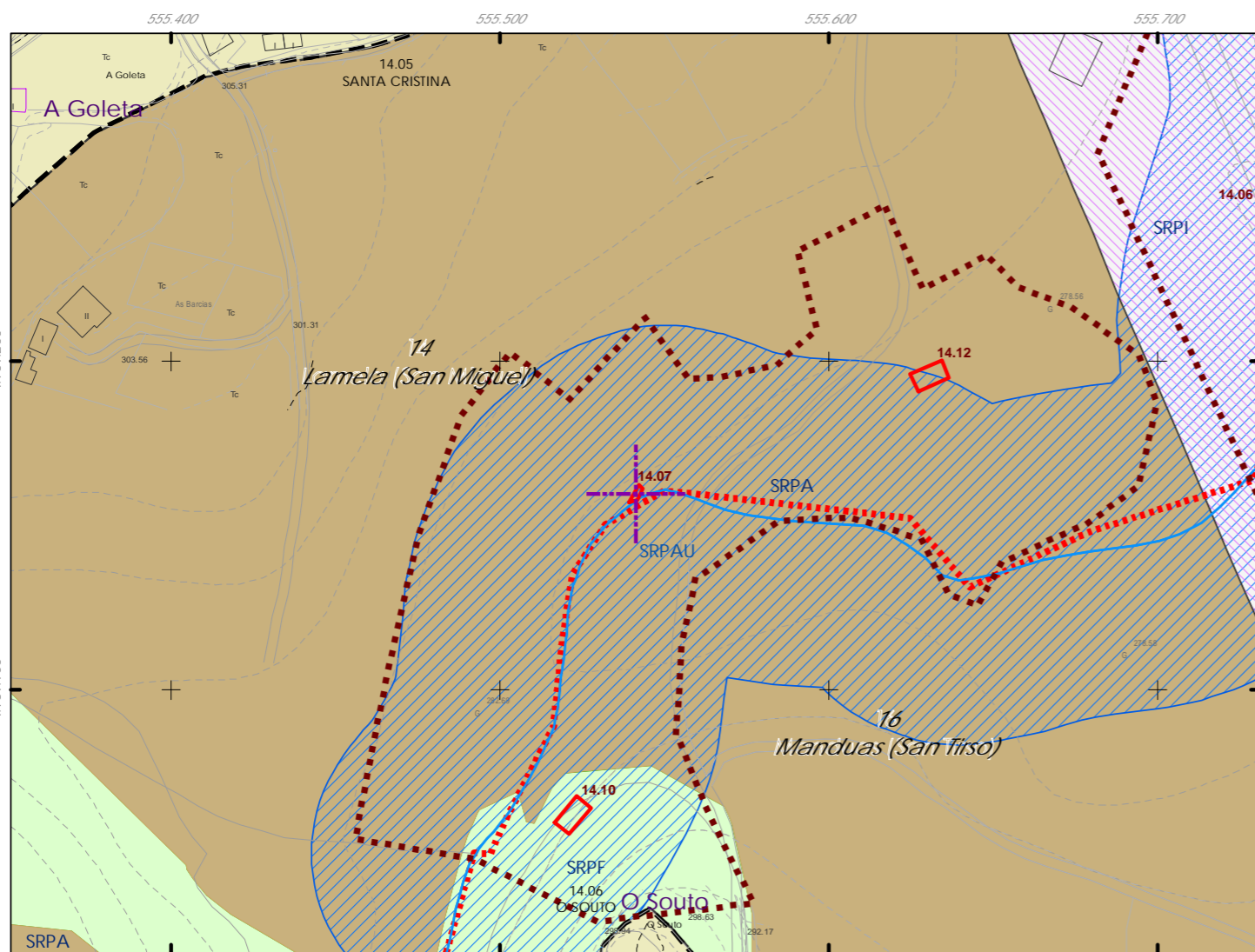
Ordenanza ou norma de aplicación: Patrimonio cultural  
Clasificación do ben: Catalogado  
Nivel de protección do ben: Estructural

Titularidade: Pública  
Clasificación do solo: SRPAU, SRPA  
Uso actual: Infraestrutura

Obras permitidas:  
As permitidas segundo o nivel de protección.  
Determinacións para a súa conservación, rehabilitación, mellora ou recuperación:  
Recuperación do ben acorde ao seu nivel de protección. Recuperación da contorna do mesmo.

Estado de conservación: Malo

Descrición do ben:  
Debido ao ancho do río, sálvase a distancia mediante a pontella con estrutura de pedra e cun único van, para iso utilízase unha gran laxa de pedra apoiada en cada extremo sobre unhas elementais Muradelas de cachotaría en seco. Ponte peonil, sen varanda nin elemento de protección. Actualmente en desuso debido á vexetación que o rodea. Situado nun ámbito formado por prados, terreos de cultivo e arboredo de ribeira



CLASIFICACIÓN DO SOLO

- Delimitación de Solo Urbano
- SNR
- SRPI
- SUD
- SRPO
- SRPAU

PATRIMONIO CULTURAL

- SRPPC
- SRPPX
- SRPEN
- SRPA
- SRPF
- Patrimonio Cultural
- BIC
- Contorno de protección
- Patrimonio Arqueolóxico
- API - Área de Protección Integral
- CPX - Contorno de protección de Xacemento
- Vías culturais
- Camiño de Santiago
- Camiño Real
- Territorio Histórico

GRÁFICO DE FOLLAS

A1	A2	B1	B2	B3	B4	C1	C2	C3	C4	C5	C6				
D1	D2	D3	D4	D5	D6	D7	E1	E2	E3	E4	E5	E6	E7		
F1	F2	F3	F4	F5	F6	F7	G1	G2	G3	G4	G5	G6	G7	G8	
H1	H2	H3	H4	H5	H6	H7	H8	I1	I2	I3	I4	I5	I6	I7	I8
J1	J2	J3	J4	J5	J6	J7	J8	K1	K2	K3	K4	K5	K6	K7	K8
L1	L2	L3	L4	L5	L6	L7	L8	M1	M2	M3	M4	M5	M6	M7	M8
N1	N2	N3	N4	N5	N6	N7	N8	O1	O2	O3	O4	O5	O6	O7	O8
P1	P2	P3	P4	P5	P6	P7	P8	Q1	Q2	Q3	Q4	Q5	Q6	Q7	Q8
R1	R2	R3	R4	R5	R6	R7	R8	S1	S2	S3	S4	S5	S6	S7	S8

REFERENCIAS AOS PLANOS DE ORDENACIÓN:  
Plano SR: F3  
Plano SNR: 148/193

Fuente de datos / Fuente de datos:  
- Elaboración propia / Concello de Silleda  
- Elaboración propia / Concello de Silleda







Código do elemento: 14.08

Página 210 de 474

ESCALA 1:5.000  
0 25 50 100 Metros

Denominación:  
Fonte e lavadoiro de Barravaite  
Localización: Barravaite  
Parroquia: P. de Lamela (San Miguel)

Coordenadas UTM:  
UTM X: 554953 / UTM Y: 4732440  
Sistema de coordenadas:  
Proyección: (U.T.M.) ETRS89 Zona 29W  
epsg: 25829  
Unidades: metros

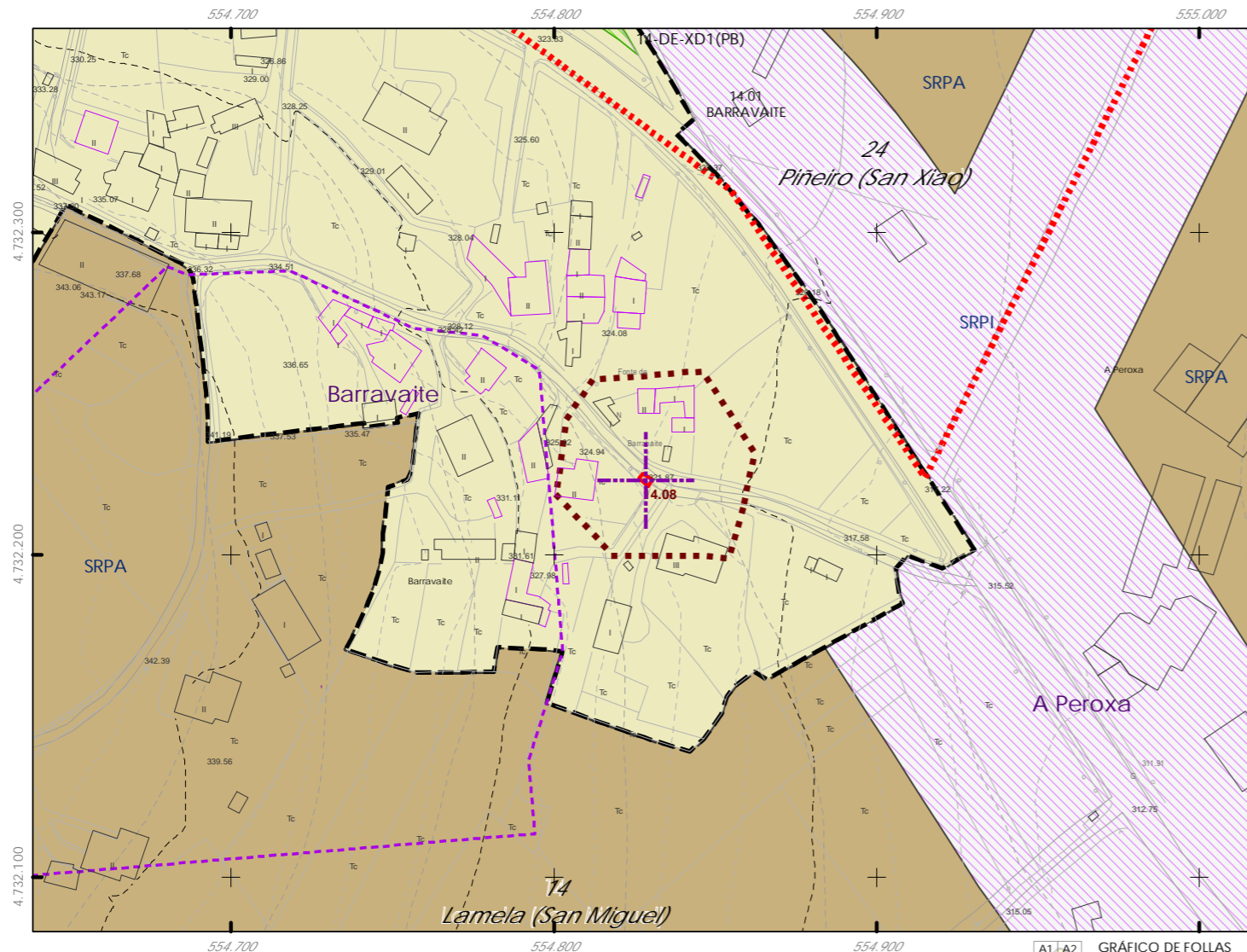
Ordenanza ou norma de aplicación:  
Patrimonio cultural  
Clasificación do ben:  
Catalogado  
Nivel de protección do ben:  
Estrutural

Titularidade:  
Pública  
Clasificación do solo:  
SNR  
Uso actual:  
Fonte

Obras permitidas:  
As permitidas segundo o nivel de protección.  
Determinacións para a súa conservación, rehabilitación, mellora ou recuperación:  
Mellora e conservación do ben. Recuperación da contorna do mesmo.

Estado de conservación:  
Bo

Descrición do ben:  
Fonte de cano sueste sinxela construción. A auga é vertida nunha pila de planta rectangular que ten pegada unha lousa de pedra ben pulida para facilitar o lavado da roupa. Está situada ao bordo da estrada de Barravaite. Ámbito rural formado por prados, terreos de cultivo e edificacións illadas tanto tradicionais como de nova construción.



CLASIFICACIÓN DO SOLO

- Delimitación de Solo Urbano
- SNR
- SRPI
- SUD
- SRPO
- SRPAU

PATRIMONIO CULTURAL

- Patrimonio Cultural
- BIC
- Contorno de protección
- Patrimonio Arqueolóxico
- API - Área de Protección Integral
- CPX - Contorno de protección de Xacemento
- Vías culturais
- Camiño de Santiago
- Camiño Real
- Territorio Histórico

GRÁFICO DE FOLLAS

A1	A2	B1	B2	B3	B4	C1	C2	C3	C4	C5	C6				
D1	D2	D3	D4	D5	D6	D7	E1	E2	E3	E4	E5	E6	E7		
F1	F2	F3	F4	F5	F6	F7	G1	G2	G3	G4	G5	G6	G7	G8	
H1	H2	H3	H4	H5	H6	H7	H8	I1	I2	I3	I4	I5	I6	I7	I8
J1	J2	J3	J4	J5	J6	J7	J8	K1	K2	K3	K4	K5	K6	K7	K8
L1	L2	L3	L4	L5	L6	L7	L8	M1	M2	M3	M4	M5	M6	M7	M8
N1	N2	N3	N4	N5	N6	N7	N8	O1	O2	O3	O4	O5	O6	O7	O8
P1	P2	P3	P4	P5	P6	P7	P8	Q1	Q2	Q3	Q4	Q5	Q6	Q7	Q8
R1	R2	R3	R4	R5	R6	R7	R8	S1	S2	S3	S4	S5	S6	S7	S8

REFERENCIAS AOS PLANOS DE ORDENACIÓN:  
Plano SR: E2  
Plano SNR: 161/193

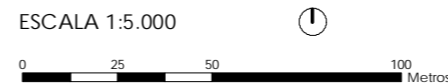
Fonte de datos / Fuente de datos:  
- Elaboración propia / Concello de Silleda  
- Elaboración propia / Concello de Silleda





Código do elemento: 14.09

Página 211 de 474



Denominación: Fonte en Vilaríño  
Localización: Vilaríño  
Parroquia: P. de Lamela (San Miguel)

Coordenadas UTM:  
UTM X: 556172 / UTM Y: 4732370  
Sistema de coordenadas:  
Proyección: (U.T.M.) ETRS89 Zona 29W  
epsg: 25829  
Unidades: metros

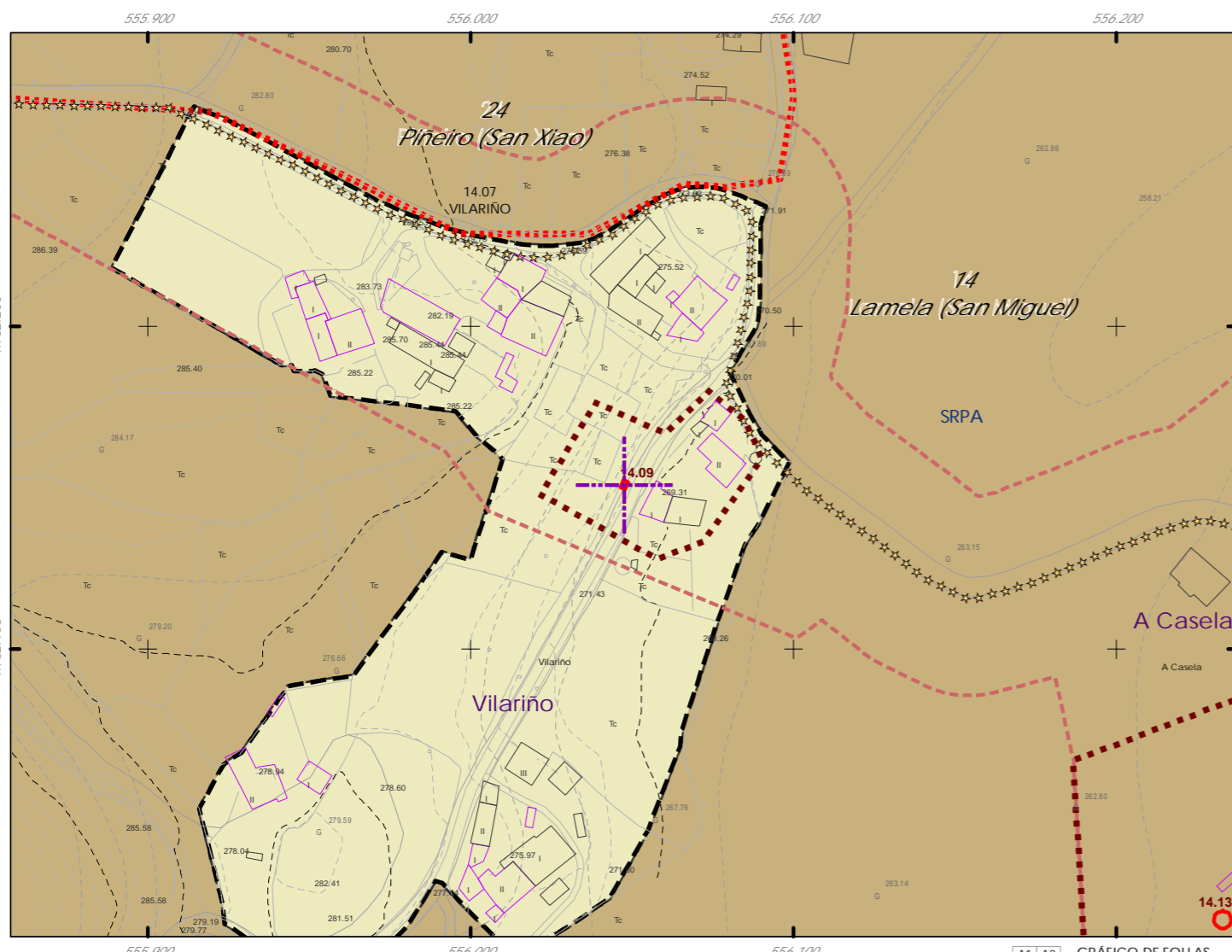
Ordenanza ou norma de aplicación: Patrimonio cultural  
Clasificación do ben: Catalogado  
Nivel de protección do ben: Estructural

Titularidade: Pública  
Clasificación do solo: SNR  
Uso actual: Fonte

Obras permitidas:  
As permitidas segundo o nivel de protección.  
Determinacións para a súa conservación, rehabilitación, mellora ou recuperación:  
Mellora e conservación do ben. Recuperación da contorna do mesmo.  
Substituír a baranda de tubaxe por outra máis acorde co ben.

Estado de conservación:  
Bo

Descrición do ben:  
Sinxela construción que aproveita a abundancia de auga para o abastecemento e consumo humano. Fonte de carácter comunal. Pertence ao grupo de fontes de cano. Consta dun muro de cadeirado con remate triangular que a encabeza e dun cano de pedra lixeiramente inclinado, este conduce a auga ao exterior procedente da boca da mina. A auga é vertida nunha pila formada por unha única lousa de pedra labrada. Accédese a elas a través dunhas escaleiras, posto que se encontra a un nivel inferior á calzada. Está situada ao bordo da estrada que pasa polo núcleo e próxima a un cruzamento de estradas. Ámbito rural formado por prados, terreos de cultivo e edificacións illadas tradicionais e de nova construción



CLASIFICACIÓN DO SOLO

- Delimitación de Solo Urbano
- SNR
- SRPI
- SUD
- SRPO
- SRPAU
- SRPPC
- SRPPX
- SRPEN
- SRPA
- SRPF

PATRIMONIO CULTURAL

- Patrimonio Cultural
- BIC
- Contorno de protección
- Patrimonio Arqueolóxico
- API - Área de Protección Integral
- CPX - Contorno de protección de Xacemento
- Vías culturais
- Camiño de Santiago
- Camiño Real
- Territorio Histórico

GRÁFICO DE FOLLAS

A1	A2	B1	B2	B3	B4	C1	C2	C3	C4	C5	C6	D1	D2	D3	D4	D5	D6	D7					
E1	E2	E3	E4	E5	E6	E7	F1	F2	F3	F4	F5	F6	F7	G1	G2	G3	G4	G5	G6	G7	G8		
H1	H2	H3	H4	H5	H6	H7	H8	I1	I2	I3	I4	I5	I6	I7	I8	J1	J2	J3	J4	J5	J6	J7	J8
K1	K2	K3	K4	K5	K6	K7	K8	L1	L2	L3	L4	L5	L6	L7	L8	M1	M2	M3	M4	M5	M6	M7	M8
N1	N2	N3	N4	N5	N6	N7	N8	O1	O2	O3	O4	O5	O6	O7	O8	P1	P2	P3	P4	P5	P6	P7	P8
Q1	Q2	Q3	Q4	Q5	Q6	Q7	Q8	R1	R2	R3	R4	R5	R6	R7	R8	S1	S2	S3	S4	S5	S6	S7	S8

REFERENCIAS AOS PLANOS DE ORDENACIÓN:  
Plano SR: E3  
Plano SNR: 157/193

Fonte de datos / Fuente de datos:  
- Elaboración propia / Concello de Silleda  
- Elaboración propia / Concello de Silleda







Código do elemento: 14.10

Página 212 de 474



Denominación: Muíño de Souto  
Localización: O Souto  
Parroquia: P. de Lamela (San Miguel)

Coordenadas UTM:  
UTM X: 555647 / UTM Y: 4731280  
Sistema de coordenadas:  
Proyección: (U.T.M.) ETRS89\_Zona 29W  
epsg: 25829  
Unidades: metros

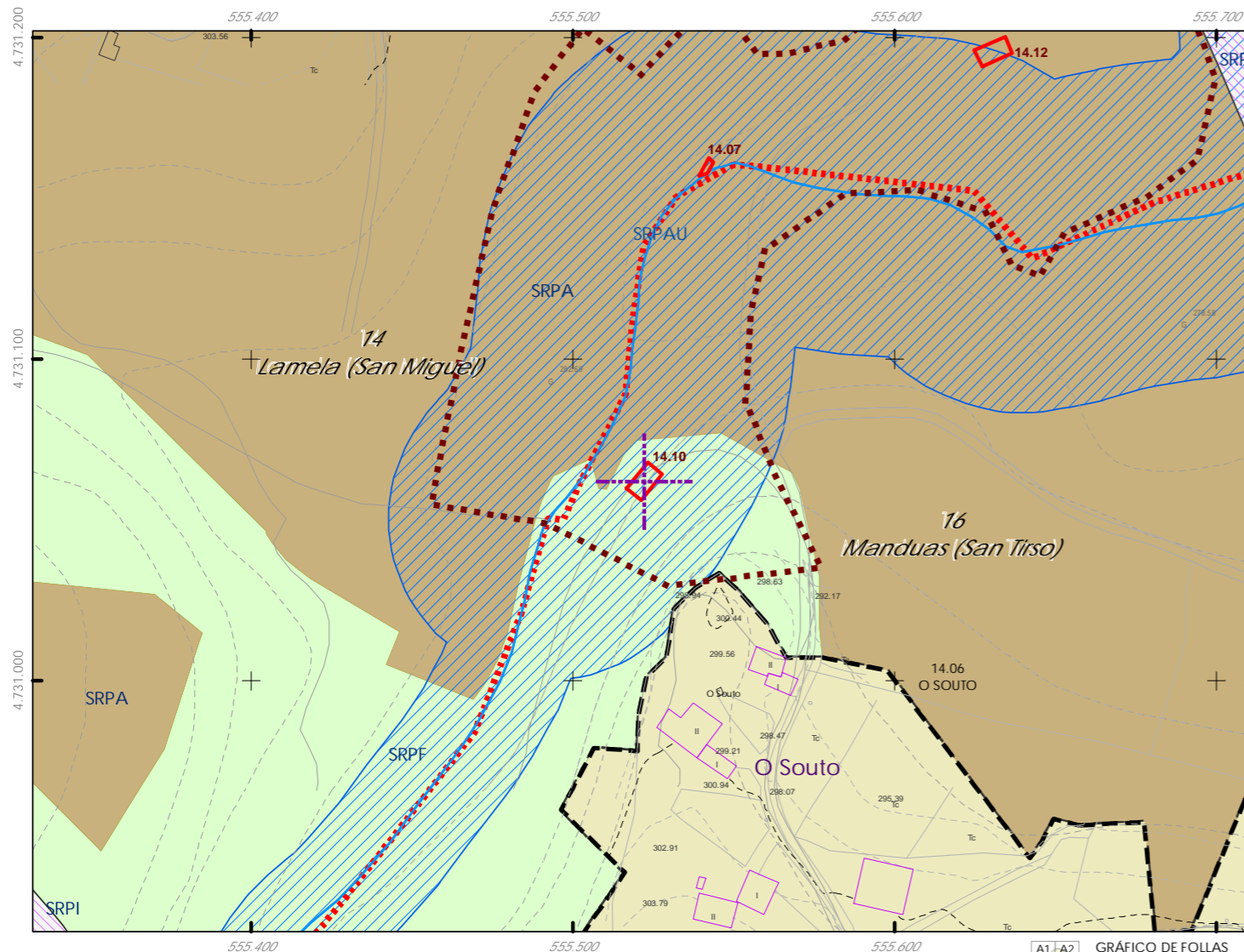
Ordenanza ou norma de aplicación: Patrimonio cultural  
Clasificación do ben: Catalogado  
Nivel de protección do ben: Estructural

Titularidade: Privada  
Clasificación do solo: SRPAU, SRPF  
Uso actual: Sen uso

Obras permitidas: As permitidas segundo o nivel de protección.  
Determinacións para a súa conservación, rehabilitación, mellora ou recuperación: Mellora e conservación do ben. Recuperación da contorna do mesmo.

Estado de conservación: Malo

Descrición do ben: Muíño de planta rectangular. Muros de cachotaría. Cuberta a dúas augas formada por armazón de madeira e cubrición de tella cerámica curva. Porta de acceso alintelada con carpintaría de madeira e sen pousadoiro. Actualmente está en desuso, a vexetación empeza a cubrir a súa cuberta e muros. Situado ao bordo dun río nun ámbito formado por prados, monte baixo, arboredo de ribeira



CLASIFICACIÓN DO SOLO

- Delimitación de Solo Urbano
- SNR
- SRPI
- SUD
- SRPO
- SRPAU

- SRPPC
- SRPPX
- SRPEN
- SRPA
- SRPF

PATRIMONIO CULTURAL

- Patrimonio Cultural
- BIC
- Contorno de protección
- Patrimonio Arqueolóxico
- API - Área de Protección Integral
- CPX - Contorno de protección de Xacemento
- Vías culturais
- Camiño de Santiago
- Camiño Real
- Territorio Histórico

GRÁFICO DE FOLLAS

A1	A2	B1	B2	B3	B4	C1	C2	C3	C4	C5	C6	D1	D2	D3	D4	D5	D6	D7					
E1	E2	E3	E4	E5	E6	E7	F1	F2	F3	F4	F5	F6	F7	G1	G2	G3	G4	G5	G6	G7	G8		
H1	H2	H3	H4	H5	H6	H7	H8	I1	I2	I3	I4	I5	I6	I7	I8	J1	J2	J3	J4	J5	J6	J7	J8
K1	K2	K3	K4	K5	K6	K7	K8	L1	L2	L3	L4	L5	L6	L7	L8	M1	M2	M3	M4	M5	M6	M7	M8
N1	N2	N3	N4	N5	N6	N7	N8	O1	O2	O3	O4	O5	O6	O7	O8	P1	P2	P3	P4	P5	P6	P7	P8
Q1	Q2	Q3	Q4	Q5	Q6	Q7	Q8	R1	R2	R3	R4	R5	R6	R7	R8	S1	S2	S3	S4	S5	S6	S7	S8

REFERENCIAS AOS PLANOS DE ORDENACIÓN:  
Plano SR: F3  
Plano SNR: 130/193

Fuente de datos / Fuente de datos:  
- Elaboración propia / Concello de Silleda  
- Elaboración propia / Concello de Silleda





Código do elemento: 14.11

Página 213 de 474

ESCALA 1:5.000  
0 25 50 100 Metros

Denominación:  
Muiño de A Codeseira  
Localización: A Codeseira  
Parroquia: P. de Lamela (San Miguel)

Coordenadas UTM:  
UTM X: 556498 / UTM Y: 4732410  
Sistema de coordenadas:  
Proyección: (U.T.M.) ETRS89 Zona 29W  
epsg: 25829  
Unidades: metros

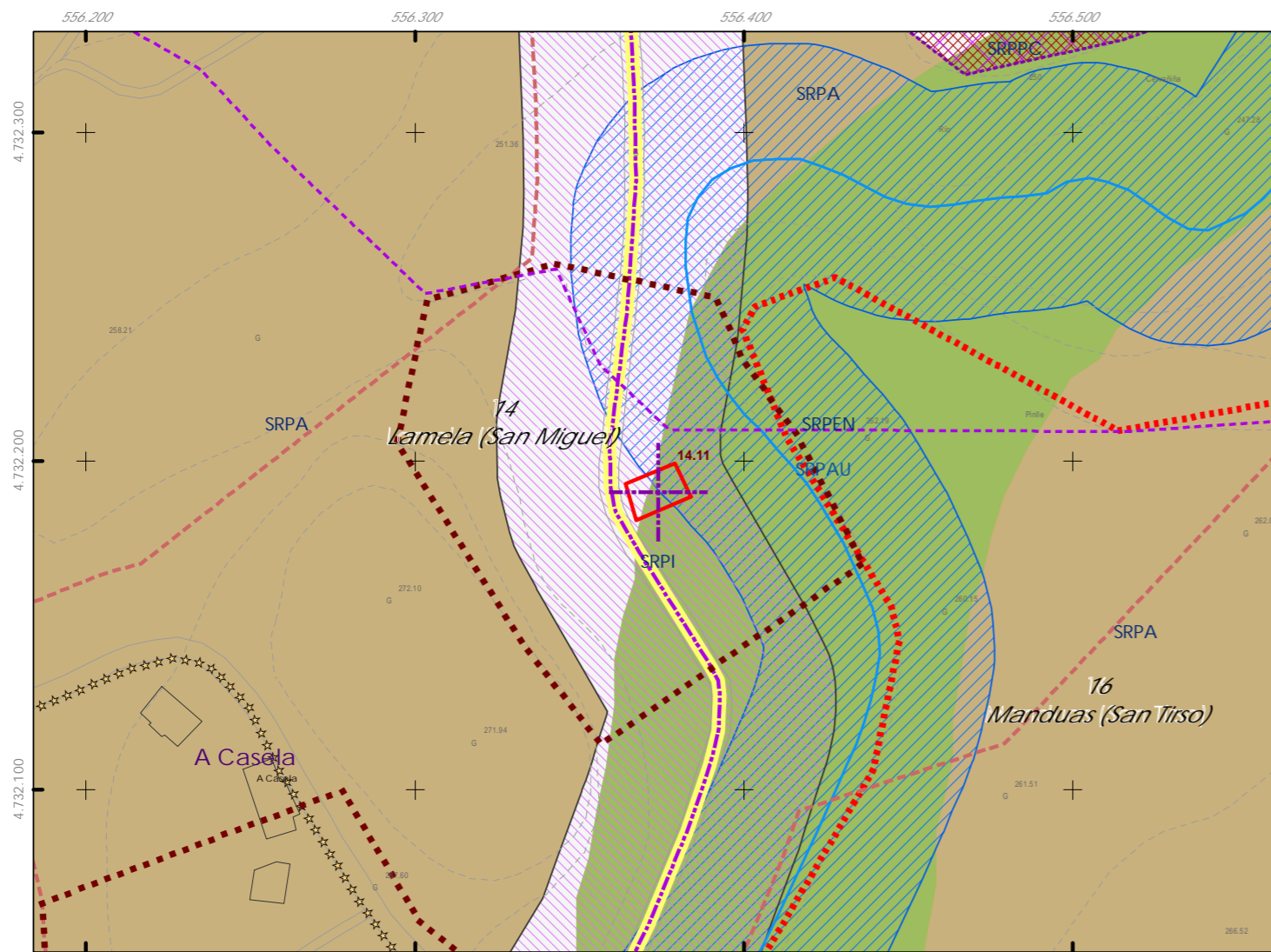
Ordenanza ou norma de aplicación:  
Patrimonio cultural  
Clasificación do ben:  
Catalogado  
Nivel de protección do ben:  
Estrutural

Titularidade:  
Privada  
Clasificación do solo:  
SRPI, SRPAU, SRPEN  
Uso actual:  
Sen uso

Obras permitidas:  
As permitidas segundo o nivel de protección.  
Determinacións para a súa conservación, rehabilitación, mellora ou recuperación:  
Recuperación do ben acorde ao seu nivel de protección. Recuperación da contorna do mesmo.

Estado de conservación:  
Ruína

Descrición do ben:  
Muiño de planta rectangular e cuberta a dúas augas. Actualmente está completamente destruído e rodeado de vexetación. Situado ao bordo do Río Cervaniña. Ámbito rural formado por monte e arboredo de riveira.



CLASIFICACIÓN DO SOLO

- Delimitación de Solo Urbano
- SNR
- SRPI
- SUD
- SRPO
- SRPAU

PATRIMONIO CULTURAL

- Patrimonio Cultural
- BIC
- Contorno de protección
- Patrimonio Arqueolóxico
- API - Área de Protección Integral
- CPX - Contorno de protección de Xacemento
- Vías culturais
- Camiño de Santiago
- Camiño Real
- Territorio Histórico

GRÁFICO DE FOLLAS	
A1	A2
B1	B2
C1	C2
D1	D2
E1	E2
F1	F2
G1	G2
H1	H2
I1	I2
J1	J2
K1	K2
L1	L2
M1	M2
N1	N2
O1	O2
P1	P2
Q1	Q2
R1	R2
S1	S2

REFERENCIAS AOS PLANOS DE ORDENACIÓN:  
Plano SR: E3  
Plano SNR: 157/193

Fuente de datos / Fuente de datos:  
- Elaboración propia / Concello de Silleda  
- Elaboración propia / Concello de Silleda

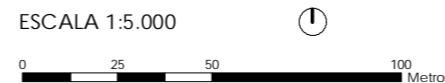
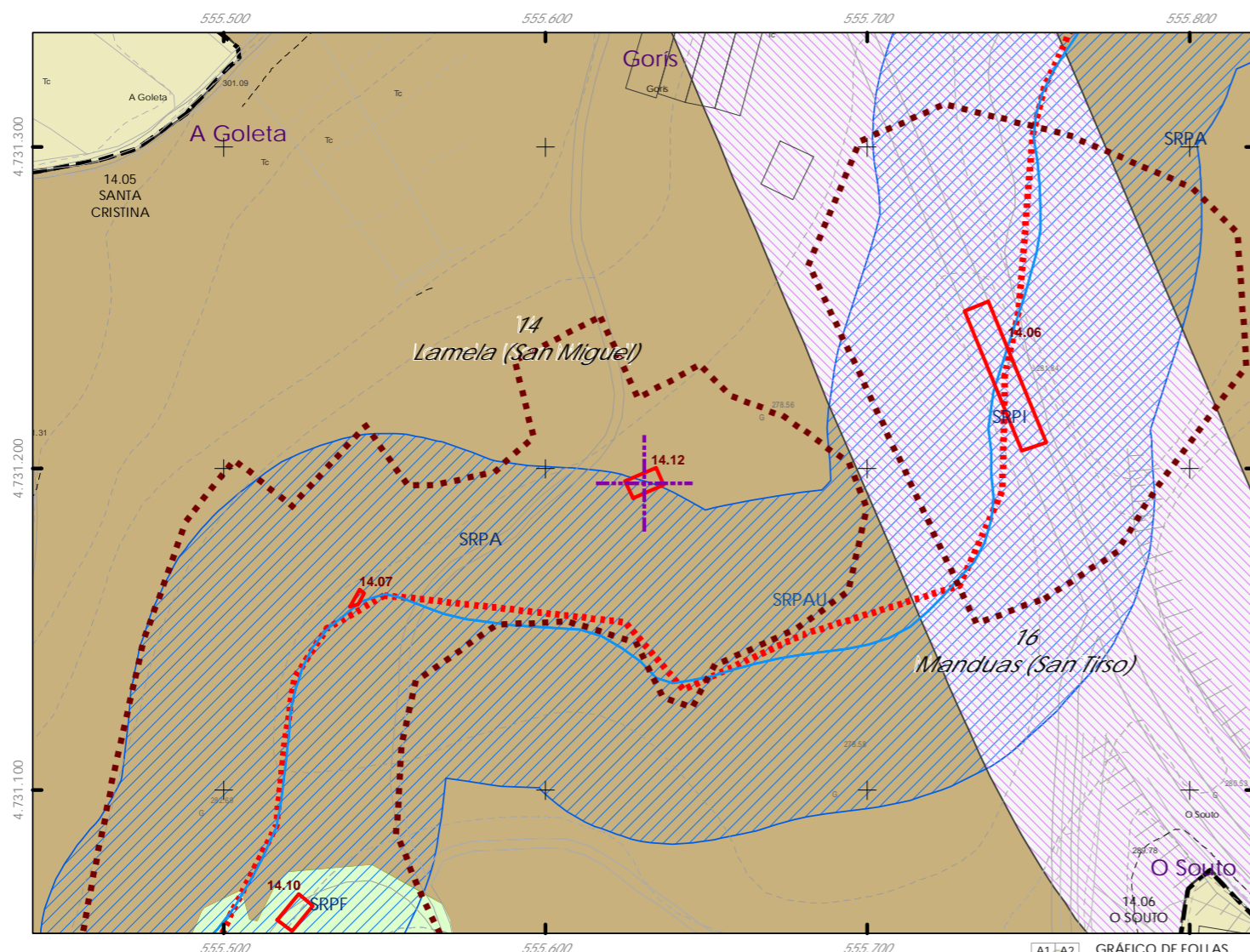






Código do elemento: 14.12

Página 214 de 474



Denominación: Muiño no río Cervaniña  
Localización: Santa Cristina  
Parroquia: P. de Lamela (San Miguel)

Coordenadas UTM:  
UTM X: 555755 / UTM Y: 4731410  
Sistema de coordenadas:  
Proxección: (U.T.M.) ETRS89 Zona 29W  
epsg: 25829  
Unidades: metros

Ordenanza ou norma de aplicación: Patrimonio cultural  
Clasificación do ben: Catalogado  
Nivel de protección do ben: Estructural

Titularidade: Privada  
Clasificación do solo: SRPAU, SRPA  
Uso actual: Muiño

Obras permitidas: As permitidas segundo o nivel de protección.  
Determinacións para a súa conservación, rehabilitación, mellora ou recuperación: Recuperación do ben acorde ao seu nivel de protección. Recuperación da contorna do mesmo.

Estado de conservación: Bo

Descrición do ben: Muiño de canle con sistema para almacenar a auga para mover a moa. Este tipo é de presenza constante en case toda corrente de auga, agás naqueles de moi escaso caudal estival. Lovada e canle construídos en pedra. Edificación de planta rectangular. Muros de cachotaría con elementos nobres de cadeirado en perímetro do oco principal. Cuberta e telladiño para protexerse da chuvia a dúas augas, con estrutura de madeira e cubrición de tella cerámica curva. Porta de acceso alintelada e sen "Pousadoiro". Situado ao bordo do "Río Cervaniña". Ámbito rural formado por prados, terreos de cultivo e arboredo de rivera"

CLASIFICACIÓN DO SOLO

- Delimitación de Solo Urbano
- SNR
- SRPI
- SUD
- SRPO
- SRPAU
- SRPPC
- SRPPX
- SRPEN
- SRPA
- SRPF

PATRIMONIO CULTURAL

- Patrimonio Cultural
- BIC
- Contorno de protección
- Patrimonio Arqueolóxico
- API - Área de Protección Integral
- CPX - Contorno de protección de Xacemento
- Vías culturais
- Camiño de Santiago
- Camiño Real
- Territorio Histórico

GRÁFICO DE FOLLAS

A1	A2	B1	B2	B3	B4	C1	C2	C3	C4	C5	C6	D1	D2	D3	D4	D5	D6	D7					
E1	E2	E3	E4	E5	E6	E7	F1	F2	F3	F4	F5	F6	F7	G1	G2	G3	G4	G5	G6	G7	G8		
H1	H2	H3	H4	H5	H6	H7	H8	I1	I2	I3	I4	I5	I6	I7	I8	J1	J2	J3	J4	J5	J6	J7	J8
K1	K2	K3	K4	K5	K6	K7	K8	L1	L2	L3	L4	L5	L6	L7	L8	M1	M2	M3	M4	M5	M6	M7	M8
N1	N2	N3	N4	N5	N6	N7	N8	O1	O2	O3	O4	O5	O6	O7	O8	P1	P2	P3	P4	P5	P6	P7	P8
Q1	Q2	Q3	Q4	Q5	Q6	Q7	Q8	R1	R2	R3	R4	R5	R6	R7	R8	S1	S2	S3	S4	S5	S6	S7	S8

REFERENCIAS AOS PLANOS DE ORDENACIÓN:  
Plano SR: F3  
Plano SNR: 148/193

Fuente de datos / Fuente de datos:  
- Elaboración propia / Concello de Silleda  
- Elaboración propia / Concello de Silleda






Código do elemento: 14.13

Página 215 de 474

ESCALA 1:5.000



Denominación:  
Pombal do pazo de A Casela  
Localización: A Casela  
Parroquia: P. de Lamela (San Miguel)

Coordenadas UTM:  
UTM X: 556358 / UTM Y: 4732230  
Sistema de coordenadas:  
Proxección: (U.T.M.) ETRS89 Zona 29W  
epsg: 25829  
Unidades: metros

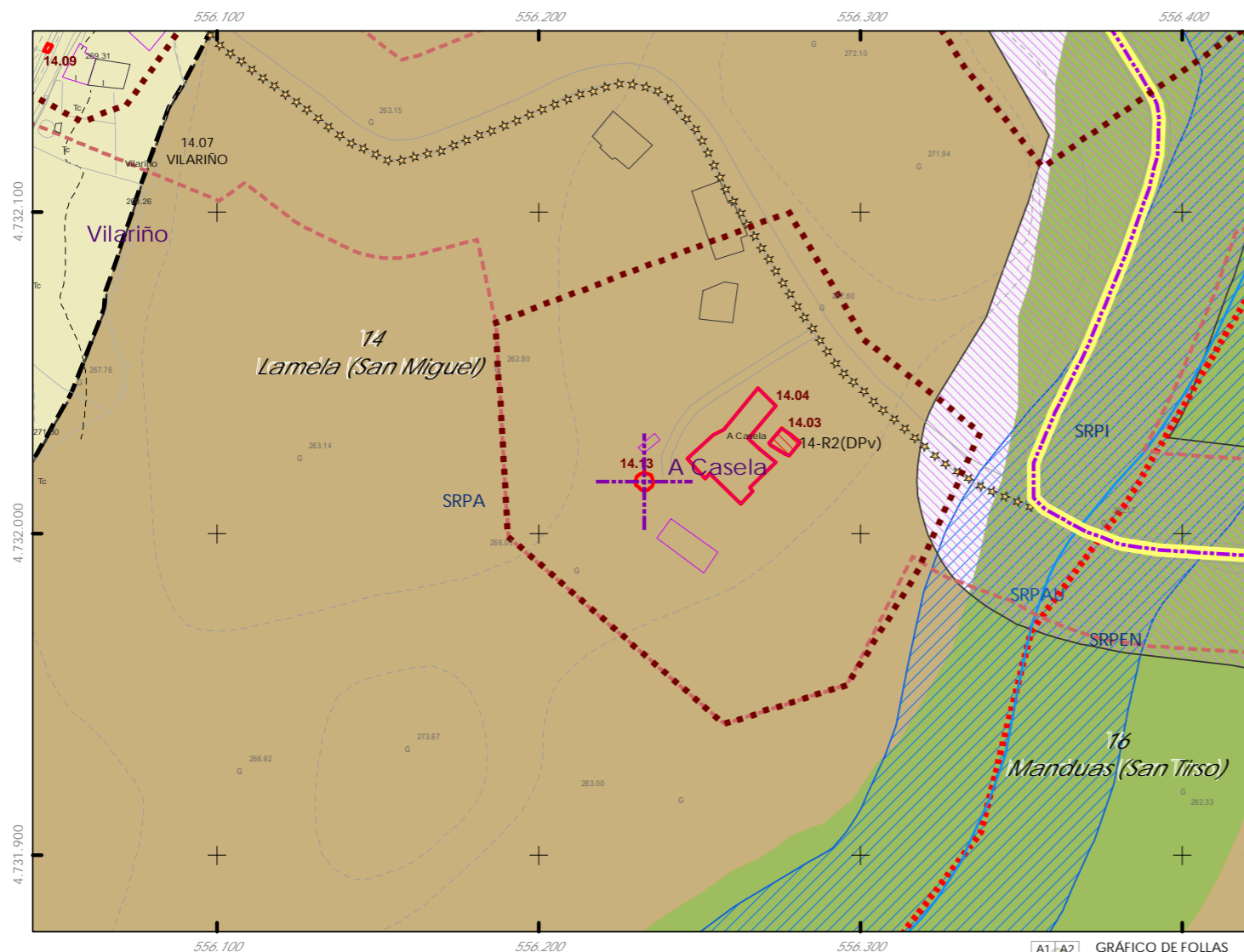
Ordenanza ou norma de aplicación:  
Patrimonio cultural  
Clasificación do ben:  
Catalogado  
Nivel de protección do ben:  
Estrutural

Titularidade:  
Privada  
Clasificación do solo:  
SRPA  
Uso actual:  
Pombal

Obras permitidas:  
As permitidas segundo o nivel de protección.  
Determinacións para a súa conservación, rehabilitación, mellora ou recuperación:  
Recuperación do ben acorde ao seu nivel de protección. Recuperación da contorna do mesmo.

Estado de conservación:  
Regular

Descrición do ben:  
Orixinal e coidada peza arquitectónica que serve para abeizar e criar pombas. Pertencente ao Pazo Da Casela e nun lugar protexido do vento. Pombal realizado por construtores populares locais. Volumetría cilíndrica con cuberta cónica que actualmente está destruída e completamente chea de vexetación. Estrutura de muros herméticos de cachotaría rematados cun aleiro sobre o que se sitúan uns pequenos ocos para o acceso das pombas. O único van existente é unha porta de acceso de pequenas dimensións e elevada do terreo natural. Ámbito formado por prados, terreos de cultivo, monte, arboredo e edificacións tradicionais do pazo



CLASIFICACIÓN DO SOLO

- Delimitación de Solo Urbano
- SNR
- SRPI
- SUD
- SRPO
- SRPAU

PATRIMONIO CULTURAL

- Patrimonio Cultural
- BIC
- Contorno de protección
- Patrimonio Arqueolóxico
- API - Área de Protección Integral
- CPX - Contorno de protección de Xacemento
- Vías culturais
- Camiño de Santiago
- Camiño Real
- Territorio Histórico

GRÁFICO DE FOLLAS

A1	A2	B1	B2	B3	B4	C1	C2	C3	C4	C5	C6	D1	D2	D3	D4	D5	D6	D7	E1	E2	E3	E4	E5	E6	E7	F1	F2	F3	F4	F5	F6	F7	G1	G2	G3	G4	G5	G6	G7	G8	H1	H2	H3	H4	H5	H6	H7	H8	I1	I2	I3	I4	I5	I6	I7	I8	J1	J2	J3	J4	J5	J6	J7	J8	K1	K2	K3	K4	K5	K6	K7	K8	L1	L2	L3	L4	L5	L6	L7	L8	M1	M2	M3	M4	M5	M6	M7	M8	N1	N2	N3	N4	N5	N6	N7	N8	O1	O2	O3	O4	O5	O6	O7	O8	P1	P2	P3	P4	P5	P6	P7	P8	Q1	Q2	Q3	Q4	Q5	Q6	Q7	Q8	R1	R2	R3	R4	R5	R6	R7	R8	S1	S2	S3	S4	S5	S6	S7	S8
----	----	----	----	----	----	----	----	----	----	----	----	----	----	----	----	----	----	----	----	----	----	----	----	----	----	----	----	----	----	----	----	----	----	----	----	----	----	----	----	----	----	----	----	----	----	----	----	----	----	----	----	----	----	----	----	----	----	----	----	----	----	----	----	----	----	----	----	----	----	----	----	----	----	----	----	----	----	----	----	----	----	----	----	----	----	----	----	----	----	----	----	----	----	----	----	----	----	----	----	----	----	----	----	----	----	----	----	----	----	----	----	----	----	----	----	----	----	----	----	----	----	----	----	----	----	----	----	----	----	----	----	----	----	----	----	----

REFERENCIAS AOS PLANOS DE ORDENACIÓN:  
Plano SR: E3  
Plano SNR: 157/193

Fuente de datos / Fuente de datos:  
- Elaboración propia / Concello de Silleda  
- Elaboración propia / Concello de Silleda








Código do elemento: 14.14

Página 216 de 474

ESCALA 1:5.000



Denominación:  
Cruceiro da igrexa  
Localización: Gorís  
Parroquia: P. de Lamela (San Miguel)

Coordenadas UTM:  
UTM X: 555754 / UTM Y: 4731990  
Sistema de coordenadas:  
Proxección: (U.T.M.) ETRS89, Zona 29W  
epsg: 25829  
Unidades: metros

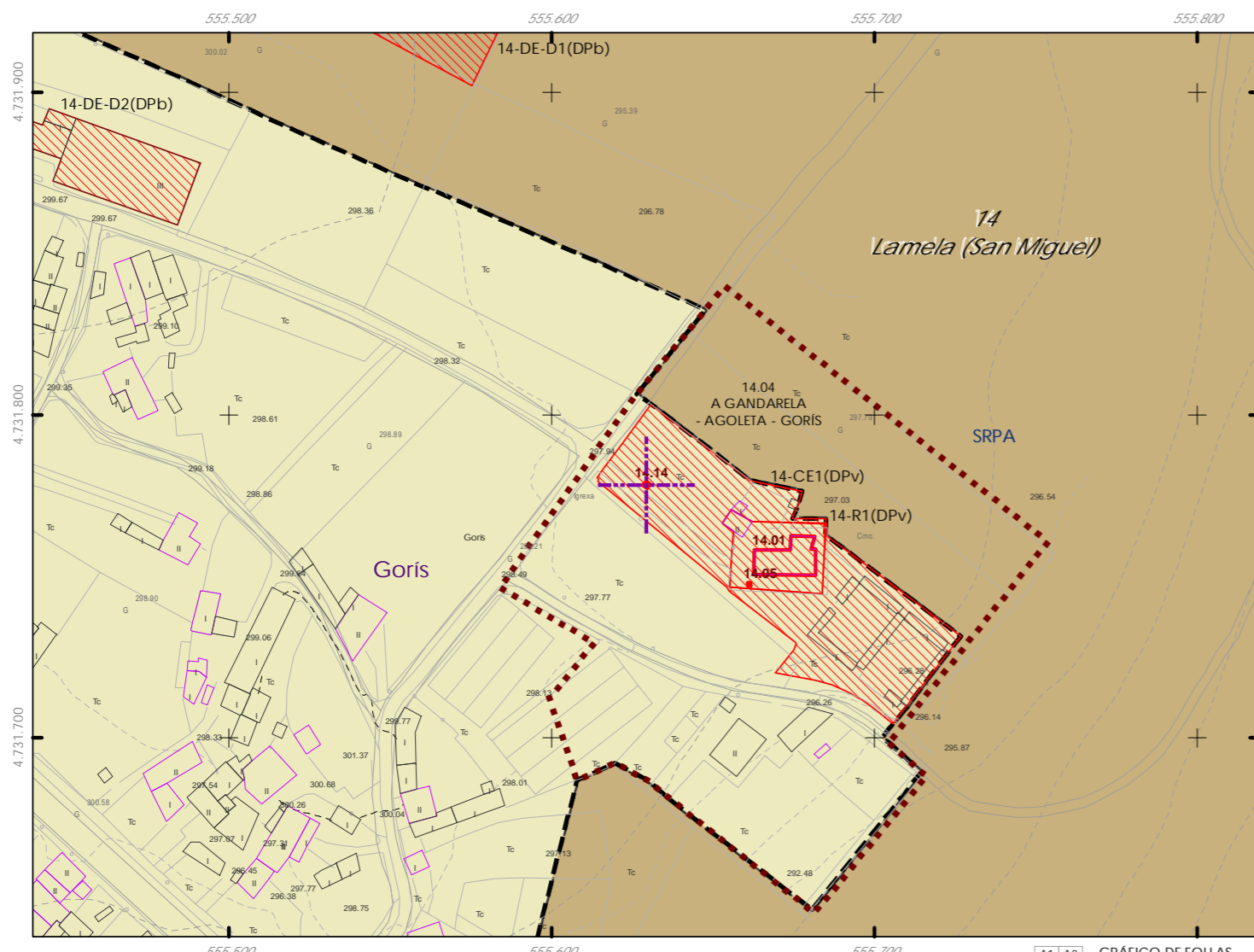
Ordenanza ou norma de aplicación:  
Patrimonio cultural  
Clasificación do ben:  
Catalogado  
Nivel de protección do ben:  
Integral

Titularidade:  
Privada  
Clasificación do solo:  
SNR  
Uso actual:  
Relixioso

Obras permitidas:  
As permitidas segundo o nivel de protección.  
Determinacións para a súa conservación, rehabilitación, mellora ou recuperación:  
Mellora e conservación do ben.

Estado de conservación:  
Bo

Descrición do ben:  
Cruceiro sobre plataforma de dúas bancadas. Base cuadrangular con arestas superiores achaflanadas. O fuste ten unha sección cuadrangular nos extremos mentres no seu tramo central ten forma circular con curiosos talles con formas humanas. Capitel con forma de pirámide truncada moi labradas. Cruz sinxela de pedra coa imaxe de Cristo crucificado baixo cartela á fronte e dunha Virxe con manto sobre Peaña. Situado ao lado da igrexa parroquial e do cemiterio. Ámbito rural formado por prados, terreos de cultivo e edificacións illadas tanto tradicionais como de nova construción



CLASIFICACIÓN DO SOLO

- Delimitación de Solo Urbano
- SNR
- SRPI
- SUD
- SRPO
- SRPAU

PATRIMONIO CULTURAL

- Patrimonio Cultural
- BIC
- Contorno de protección
- Patrimonio Arqueolóxico
- API - Área de Protección Integral
- CPX - Contorno de protección de Xacemento
- Vías culturais
- Camiño de Santiago
- Camiño Real
- Territorio Histórico

- SRPPC
- SRPPX
- SRPEN
- SRPA
- SRPF

GRÁFICO DE FOLLAS	
A1	A2
B1	B3
C1	C2
D1	D2
E1	E2
F1	F2
G1	G2
H1	H2
I1	I2
J1	J2
K1	K2
L1	L2
M1	M2
N1	N2
O1	O2
P1	P2
Q1	Q2
R1	R2
S1	S2

REFERENCIAS AOS PLANOS DE ORDENACIÓN:  
Plano SR: F3  
Plano SNR: 147/193

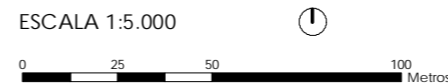
Fuente de datos / Fuente de datos:  
- Elaboración propia / Concello de Silleda  
- Elaboración propia / Concello de Silleda





Código do elemento: 15.01

Página 217 de 474



Denominación:  
Igrexa parroquial de San Salvador  
Localización: Laro  
Parroquia: P. de Laro (San Salvador)

Coordenadas UTM:  
UTM X: 562699 / UTM Y: 4720200  
Sistema de coordenadas:  
Proyección: (U.T.M.) ETRS89\_Zona 29W  
epsg: 25829  
Unidades: metros

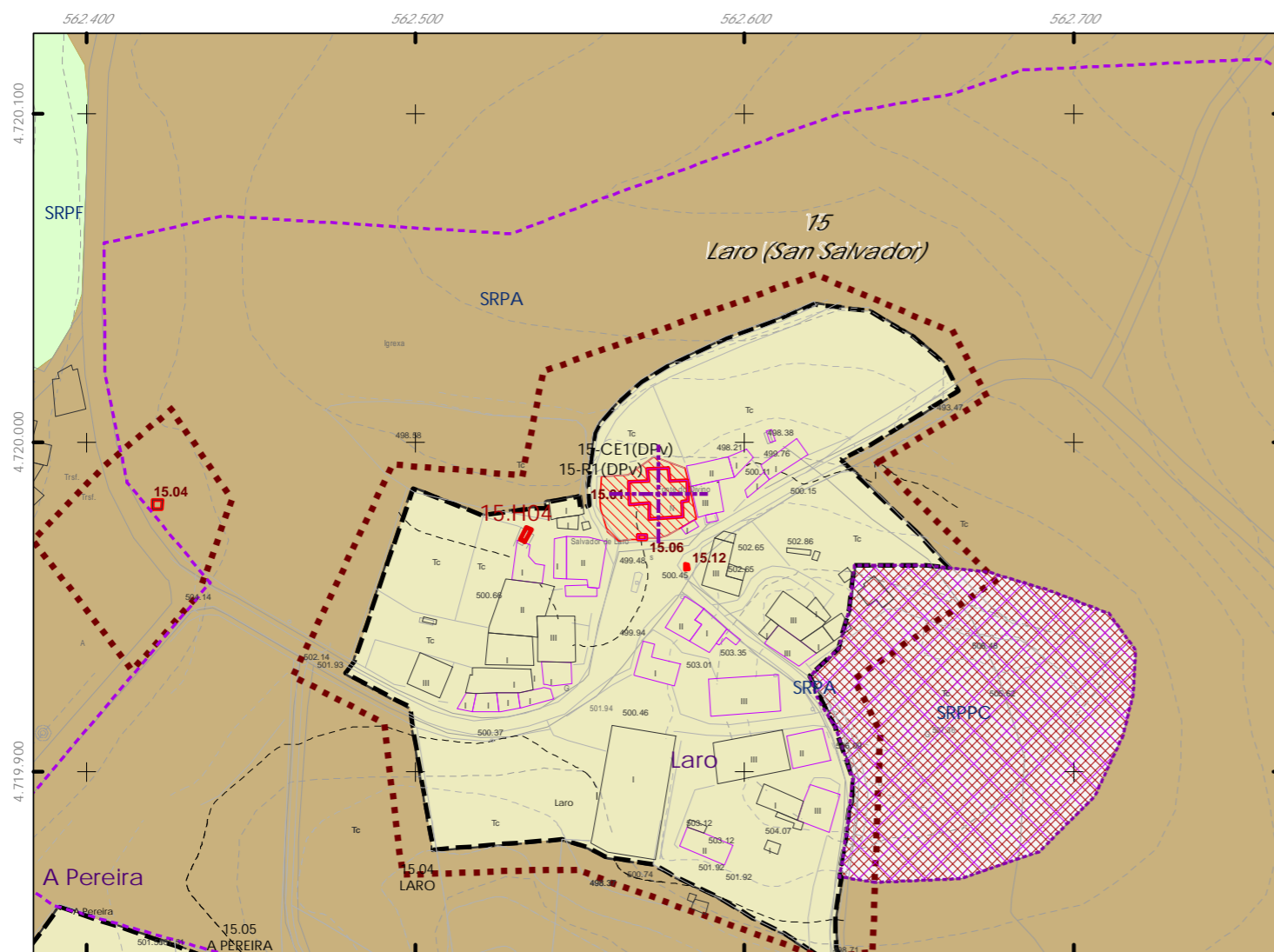
Ordenanza ou norma de aplicación:  
Patrimonio cultural  
Clasificación do ben:  
Catalogado  
Nivel de protección do ben:  
Integral

Titularidade:  
Privada  
Clasificación do solo:  
SNR  
Uso actual:  
Relixioso

Obras permitidas:  
As permitidas segundo o nivel de protección.  
Determinacións para a súa conservación, rehabilitación, mellora ou recuperación:  
Mellora e conservación do ben.

Estado de conservación:  
Bo

Descrición do ben:  
Nave central de planta rectangular e cuberta a dúas augas formada por armazón de madeira e cubrición de tella cerámica curva. Capela maior de máis altura que a nave e cuberta a catro augas con acroterio no cumio e pináculos nos vértices desta. En fronte porta alintelada e sobre ela ventá rectangular. Cornixa moldurada con pináculos nos laterais. Escalreira de pedra pegada ao lateral da nave para acceder ás campás. Espadana de dous corpos con dous ocós en forma de arcos de medio punto onde se sitúan as campás, sobre estes, un terceiro arco e acroterios a xeito de ornamentación e rematado en cruz. Encóntrase ao lado do cemiterio, ao bordo da estrada municipal. Ámbito rural formado por prados, terreos de cultivo e edificacións illadas tanto tradicionais como de nova construción



CLASIFICACIÓN DO SOLO

- Delimitación de Solo Urbano
- SNR
- SRPI
- SUD
- SRPO
- SRPAU

PATRIMONIO CULTURAL

- Patrimonio Cultural
- BIC
- Contorno de protección
- Patrimonio Arqueolóxico
- API - Área de Protección Integral
- CPX - Contorno de protección de Xacemento
- Vías culturais
- Camiño de Santiago
- Camiño Real
- Territorio Histórico

GRÁFICO DE FOLLAS

A1	A2	B1	B2	B3	B4	C1	C2	C3	C4	C5	C6				
D1	D2	D3	D4	D5	D6	D7	E1	E2	E3	E4	E5	E6	E7		
F1	F2	F3	F4	F5	F6	F7	G1	G2	G3	G4	G5	G6	G7	G8	
H1	H2	H3	H4	H5	H6	H7	H8	I1	I2	I3	I4	I5	I6	I7	I8
J1	J2	J3	J4	J5	J6	J7	J8	K1	K2	K3	K4	K5	K6	K7	K8
L1	L2	L3	L4	L5	L6	L7	L8	M1	M2	M3	M4	M5	M6	M7	M8
N1	N2	N3	N4	N5	N6	N7	N8	O1	O2	O3	O4	O5	O6	O7	O8
P1	P2	P3	P4	P5	P6	P7	P8	Q1	Q2	Q3	Q4	Q5	Q6	Q7	Q8
R1	R2	R3	R4	R5	R6	R7	R8	S1	S2	S3	S4	S5	S6	S7	S8

REFERENCIAS AOS PLANOS DE ORDENACIÓN:  
Plano SR: P6  
Plano SNR: 007/193

Fuente de datos / Fuente de datos:  
- Elaboración propia / Concello de Silleda  
- Elaboración propia / Concello de Silleda








Código do elemento: 15.02

Página 218 de 474

ESCALA 1:5.000



Denominación:  
Capela de San Bieito  
Localización: O Pereiro  
Parroquia: P. de Laro (San Salvador)

Coordenadas UTM:  
UTM X: 564197 / UTM Y: 4720130

Sistema de coordenadas:  
Proyección: (U.T.M.) ETRS89\_Zona 29W  
epsg: 25829  
Unidades: metros

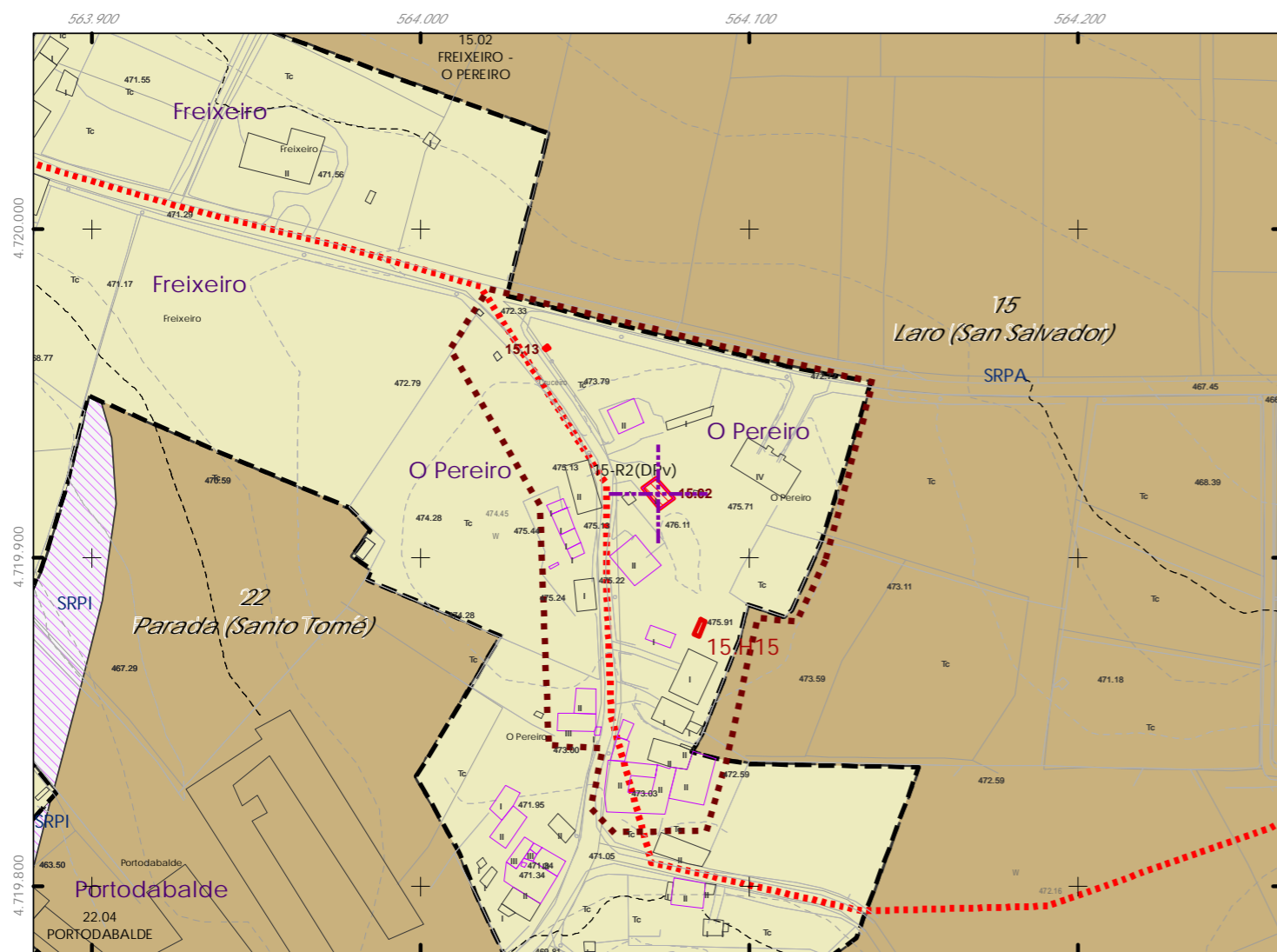
Ordenanza ou norma de aplicación:  
Patrimonio cultural  
Clasificación do ben:  
Catalogado  
Nivel de protección do ben:  
Integral

Titularidade:  
Privada  
Clasificación do solo:  
SNR  
Uso actual:  
Relixioso

Obras permitidas:  
As permitidas segundo o nivel de protección.  
Determinacións para a súa conservación, rehabilitación, mellora ou recuperación:  
Mellora e conservación do ben.

Estado de conservación:  
Bo

Descrición do ben:  
Capela de planta rectangular. Cuberta a dúas augas formada por armazón de madeira e cubrición de tella curva. Muros exteriores de cadeirado en alzado principal e de cachotaría no resto dos seus alzados. Porta principal alintelada, pequenas Fiestras horizontais a cada lado desta. Carpintería de madeira. Sinxela espadana de frontón. Ámbito rural formado por prados, terreos de cultivo e edificacións illadas tanto tradicionais como de nova construción



CLASIFICACIÓN DO SOLO

- Delimitación de Solo Urbano
- SNR
- SRPI
- SUD
- SRPO
- SRPAU

PATRIMONIO CULTURAL

- SRPPC
- SRPPX
- SRPEN
- SRPA
- SRPF
- Patrimonio Cultural
- BIC
- Contorno de protección
- Patrimonio Arqueolóxico
- API - Área de Protección Integral
- CPX - Contorno de protección de Xacemento
- Vías culturais
- Camiño de Santiago
- Camiño Real
- Territorio Histórico

GRÁFICO DE FOLLAS							
A1	A2	B3	B4	C5	C6	D7	D8
B1	B2	C3	C4	D5	D6	E7	E8
C1	C2	D3	D4	E5	E6	F7	F8
D1	D2	E3	E4	F5	F6	G7	G8
E1	E2	F3	F4	G5	G6	H7	H8
F1	F2	G3	G4	H5	H6	I7	I8
G1	G2	H3	H4	I5	I6	J7	J8
H1	H2	I3	I4	J5	J6	K7	K8
I1	I2	J3	J4	K5	K6	L7	L8
J1	J2	K3	K4	L5	L6	M7	M8
K1	K2	L3	L4	M5	M6	N7	N8
L1	L2	M3	M4	N5	N6	O7	O8
M1	M2	N3	N4	O5	O6	P7	P8
N1	N2	O3	O4	P5	P6	Q7	Q8
O1	O2	P3	P4	Q5	Q6	R7	R8
P1	P2	Q3	Q4	R5	R6	S7	S8
Q1	Q2	R3	R4	S5	S6	T7	T8

REFERENCIAS AOS PLANOS DE ORDENACIÓN:  
Plano SR: P7  
Plano SNR: 005/193

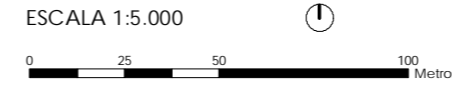
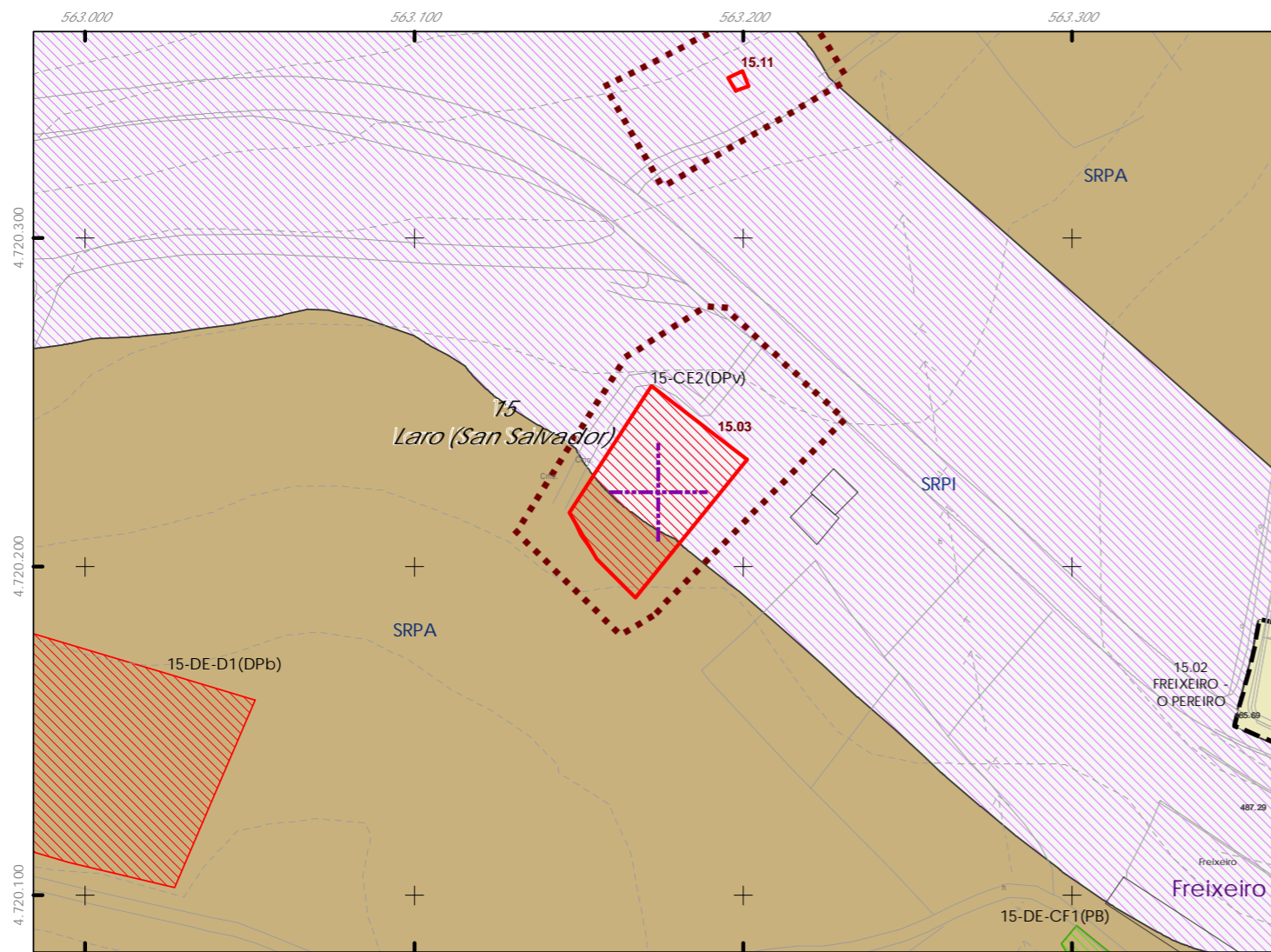
Fuente de datos / Fuente de datos:  
- Elaboración propia / Concello de Silleda  
- Elaboración propia / Concello de Silleda





Código do elemento: 15.03

Página 219 de 474



Denominación:  
Panteóns antigos do cemiterio  
Localización: Pelures-Freixeiro  
Parroquia: P. de Laro (San Salvador)

Coordenadas UTM:  
UTM X: 563297 / UTM Y: 4720440  
Sistema de coordenadas:  
Proyección: (U.T.M.) ETRS89 Zona 29W  
epsg: 25829  
Unidades: metros

Ordenanza ou norma de aplicación:  
Patrimonio cultural  
Clasificación do ben:  
Catalogado  
Nivel de protección do ben:  
Integral

Titularidade:  
Privada  
Clasificación do solo:  
SRPA  
Uso actual:  
Funerario

Obras permitidas:  
As permitidas segundo o nivel de protección.  
Determinacións para a súa conservación, rehabilitación, mellora ou recuperación:  
Mellora e conservación do ben.

Estado de conservación:  
Bo

Descrición do ben:  
Cemiterio con recinto propio. Nichos pegados entre si. Rematados na cornixa con pezas formando arcos de medio punto elementos ornamentais con remate en forma de flor e debuxos xeométricos, sen efixies e todos eles rematados en cruz latina. No timpano do arco, aparece un gravado co nome da familia á que pertencen e un talle a xeito de fornela. Situado nun espazo illado e nun ámbito rural formado por prados, terreos de cultivo e arboredo

CLASIFICACIÓN DO SOLO

- Delimitación de Solo Urbano
- SNR
- SRPI
- SUD
- SRPO
- SRPAU

PATRIMONIO CULTURAL

- SRPPC
- SRPPX
- SRPEN
- SRPA
- SRPF
- Patrimonio Cultural
- BIC
- Contorno de protección
- Patrimonio Arqueolóxico
- API - Área de Protección Integral
- CPX - Contorno de protección de Xacemento
- Vías culturais
- Camiño de Santiago
- Camiño Real
- Territorio Histórico

GRÁFICO DE FOLLAS

A1	A2	B1	B2	B3	B4	C1	C2	C3	C4	C5	C6	D1	D2	D3	D4	D5	D6	D7	E1	E2	E3	E4	E5	E6	E7	F1	F2	F3	F4	F5	F6	F7	G1	G2	G3	G4	G5	G6	G7	G8	H1	H2	H3	H4	H5	H6	H7	H8	I1	I2	I3	I4	I5	I6	I7	I8	J1	J2	J3	J4	J5	J6	J7	J8	K1	K2	K3	K4	K5	K6	K7	K8	L1	L2	L3	L4	L5	L6	L7	L8	M1	M2	M3	M4	M5	M6	M7	M8	N1	N2	N3	N4	N5	N6	N7	N8	O1	O2	O3	O4	O5	O6	O7	O8	P1	P2	P3	P4	P5	P6	P7	P8	Q1	Q2	Q3	Q4	Q5	Q6	Q7	Q8	R1	R2	R3	R4	R5	R6	R7	R8	S1	S2	S3	S4	S5	S6	S7	S8
----	----	----	----	----	----	----	----	----	----	----	----	----	----	----	----	----	----	----	----	----	----	----	----	----	----	----	----	----	----	----	----	----	----	----	----	----	----	----	----	----	----	----	----	----	----	----	----	----	----	----	----	----	----	----	----	----	----	----	----	----	----	----	----	----	----	----	----	----	----	----	----	----	----	----	----	----	----	----	----	----	----	----	----	----	----	----	----	----	----	----	----	----	----	----	----	----	----	----	----	----	----	----	----	----	----	----	----	----	----	----	----	----	----	----	----	----	----	----	----	----	----	----	----	----	----	----	----	----	----	----	----	----	----	----	----	----

REFERENCIAS AOS PLANOS DE ORDENACIÓN:  
Plano SR: O7, P7  
Plano SNR: -

Fuente de datos / Fuente de datos:  
- Elaboración propia / Concello de Silleda  
- Elaboración propia / Concello de Silleda

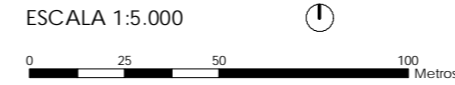
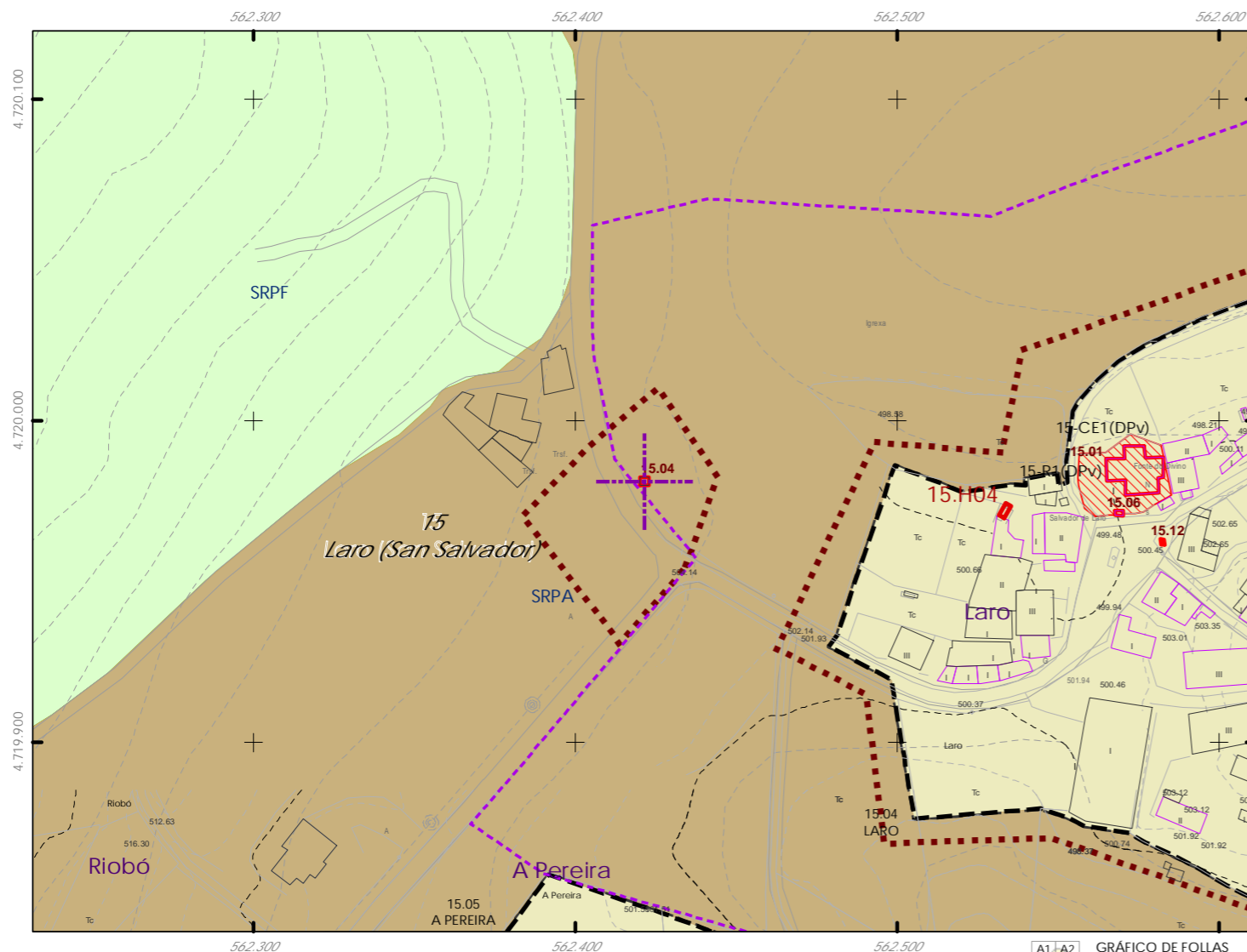






Código do elemento: 15.04

Página 220 de 474



Denominación: Cruz en Laro  
Localización: Laro  
Parroquia: P. de Laro (San Salvador)

Coordenadas UTM:  
UTM X: 562546 / UTM Y: 4720200  
Sistema de coordenadas:  
Proyección: (U.T.M.) ETRS89 Zona 29W  
epsg: 25829  
Unidades: metros

Ordenanza ou norma de aplicación: Patrimonio cultural  
Clasificación do ben: Catalogado  
Nivel de protección do ben: Integral

Titularidade: Privada  
Clasificación do solo: SRPA  
Uso actual: Religioso

Obras permitidas:  
As permitidas segundo o nivel de protección.  
Determinacións para a súa conservación, rehabilitación, mellora ou recuperación:  
Mellora e conservación do ben.

Estado de conservación:  
Bo

Descrición do ben:  
Sinxela cruz de pedra asentada sobre un muro de cachotaría pertencente ao peche da vivenda e colocada nun cruzamento de camiños. Arestas superiores achaflanadas. Ámbito rural formado por prados, terreos de cultivo e edificacións illadas tanto tradicionais como de nova construción

CLASIFICACIÓN DO SOLO

- Delimitación de Solo Urbano
- SNR
- SRPI
- SUD
- SRPO
- SRPAU

PATRIMONIO CULTURAL

- Patrimonio Cultural
- BIC
- Contorno de protección
- Patrimonio Arqueolóxico
- API - Área de Protección Integral
- CPX - Contorno de protección de Xacemento
- Vías culturais
- Camiño de Santiago
- Camiño Real
- Territorio Histórico

GRÁFICO DE FOLLAS

A1	A2	B1	B2	B3	B4	C1	C2	C3	C4	C5	C6				
D1	D2	D3	D4	D5	D6	D7	E1	E2	E3	E4	E5	E6	E7		
F1	F2	F3	F4	F5	F6	F7	G1	G2	G3	G4	G5	G6	G7	G8	
H1	H2	H3	H4	H5	H6	H7	H8	I1	I2	I3	I4	I5	I6	I7	I8
J1	J2	J3	J4	J5	J6	J7	J8	K1	K2	K3	K4	K5	K6	K7	K8
L1	L2	L3	L4	L5	L6	L7	L8	M1	M2	M3	M4	M5	M6	M7	M8
N1	N2	N3	N4	N5	N6	N7	N8	O1	O2	O3	O4	O5	O6	O7	O8
P1	P2	P3	P4	P5	P6	P7	P8	Q1	Q2	Q3	Q4	Q5	Q6	Q7	Q8
R1	R2	R3	R4	R5	R6	R7	R8	S1	S2	S3	S4	S5	S6	S7	S8

REFERENCIAS AOS PLANOS DE ORDENACIÓN:  
Plano SR: P6  
Plano SNR: 007/193

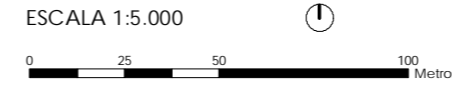
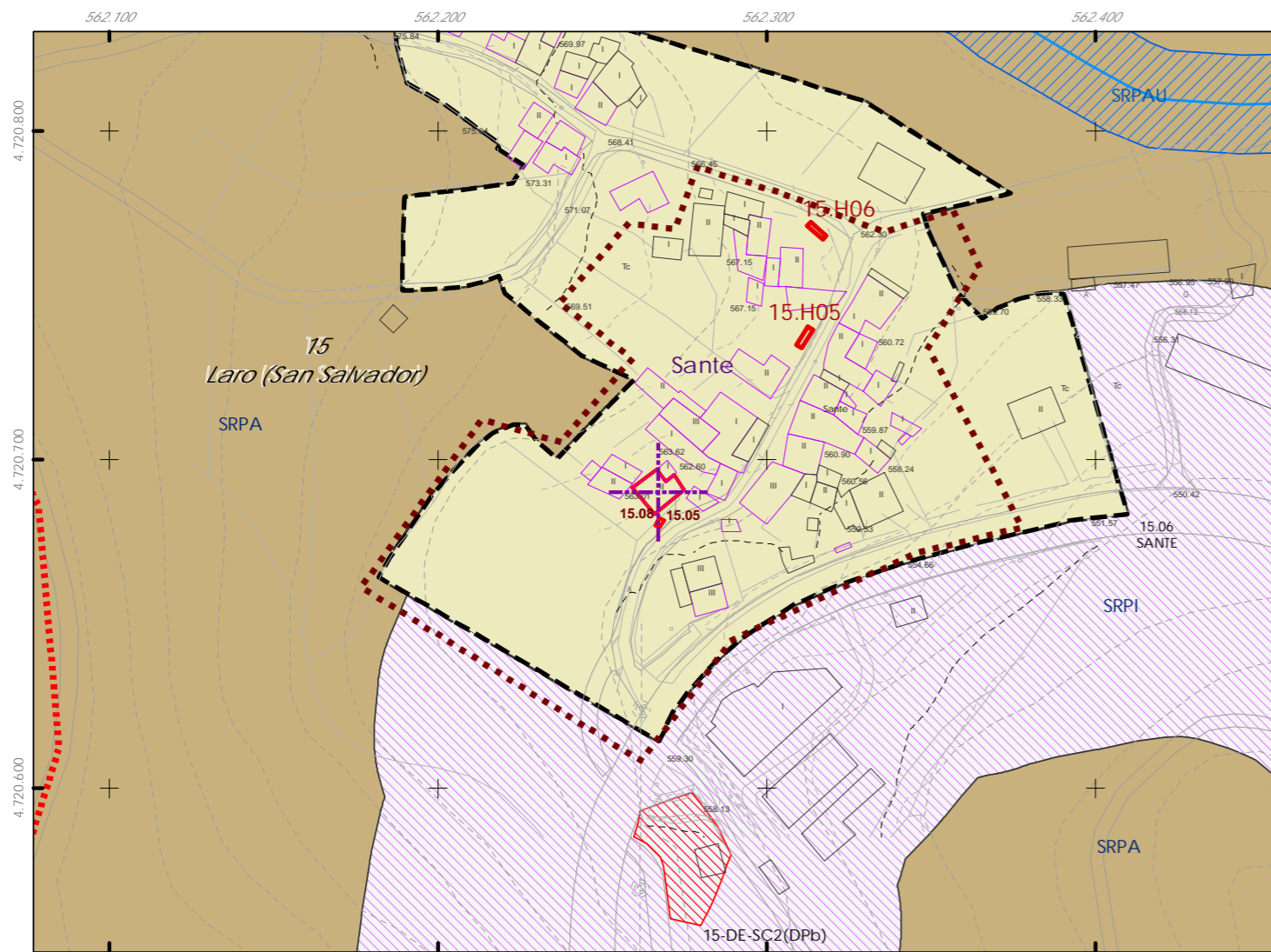
Fonte de datos / Fuente de datos:  
- Elaboración propia / Concello de Silleda  
- Elaboración propia / Concello de Silleda





Código do elemento: 15.05

Página 221 de 474



Denominación: Vivienda tradicional en Sante  
Localización: Sante  
Parroquia: P. de Laro (San Salvador)

Coordenadas UTM:  
UTM X: 562392 / UTM Y: 4720910  
Sistema de coordenadas:  
Proyección: (U.T.M.) ETRS89\_Zona 29W  
epsg: 25829  
Unidades: metros

Ordenanza ou norma de aplicación: Patrimonio cultural  
Clasificación do ben: Catalogado  
Nivel de protección do ben: Ambiental

Titularidade: Privada  
Clasificación do solo: SNR  
Uso actual: Residencial

Obras permitidas:  
As permitidas segundo o nivel de protección.  
Determinacións para a súa conservación, rehabilitación, mellora ou recuperación:  
Mellora e conservación do ben.

Estado de conservación:  
Bo

Descrición do ben:  
Edificación en planta baixa e planta alta. Muros de cachotaria con elementos nobres de pedra labrada en perímetro de vans e cornixais. Alzado lateral revestido en morteiro e branquexado. Cuberta a catro augas con cubrición de tella cerámica curva. Cheminea con remates acroterios. Carpintería de madeira en portas e fiestras. Ocos rectangulares e alintelados. Ámbito rural formado por prados, terreos de cultivo, arboredo e edificacións illadas tanto tradicionais como de nova construción

CLASIFICACIÓN DO SOLO

- Delimitación de Solo Urbano
- SNR
- SRPI
- SUD
- SRPO
- SRPAU

PATRIMONIO CULTURAL

- SRPPC
- SRPPX
- SRPEN
- SRPA
- SRPF
- Patrimonio Cultural
- BIC
- Contorno de protección
- Patrimonio Arqueolóxico
- API - Área de Protección Integral
- CPX - Contorno de protección de Xacemento
- Vías culturais
- Camiño de Santiago
- Camiño Real
- Territorio Histórico

GRÁFICO DE FOLLAS

A1	A2	B1	B2	B3	B4	C1	C2	C3	C4	C5	C6				
D1	D2	D3	D4	D5	D6	D7	E1	E2	E3	E4	E5	E6	E7		
F1	F2	F3	F4	F5	F6	F7	G1	G2	G3	G4	G5	G6	G7	G8	
H1	H2	H3	H4	H5	H6	H7	H8	I1	I2	I3	I4	I5	I6	I7	I8
J1	J2	J3	J4	J5	J6	J7	J8	K1	K2	K3	K4	K5	K6	K7	K8
L1	L2	L3	L4	L5	L6	L7	L8	M1	M2	M3	M4	M5	M6	M7	M8
N1	N2	N3	N4	N5	N6	N7	N8	O1	O2	O3	O4	O5	O6	O7	O8
P1	P2	P3	P4	P5	P6	P7	P8	Q1	Q2	Q3	Q4	Q5	Q6	Q7	Q8
R1	R2	R3	R4	R5	R6	R7	R8	S1	S2	S3	S4	S5	S6	S7	S8

REFERENCIAS AOS PLANOS DE ORDENACIÓN:  
Plano SR: O6  
Plano SNR: 011/193

Fuente de datos / Fuente de datos:  
- Elaboración propia / Concello de Silleda  
- Elaboración propia / Concello de Silleda

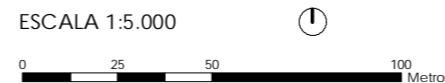
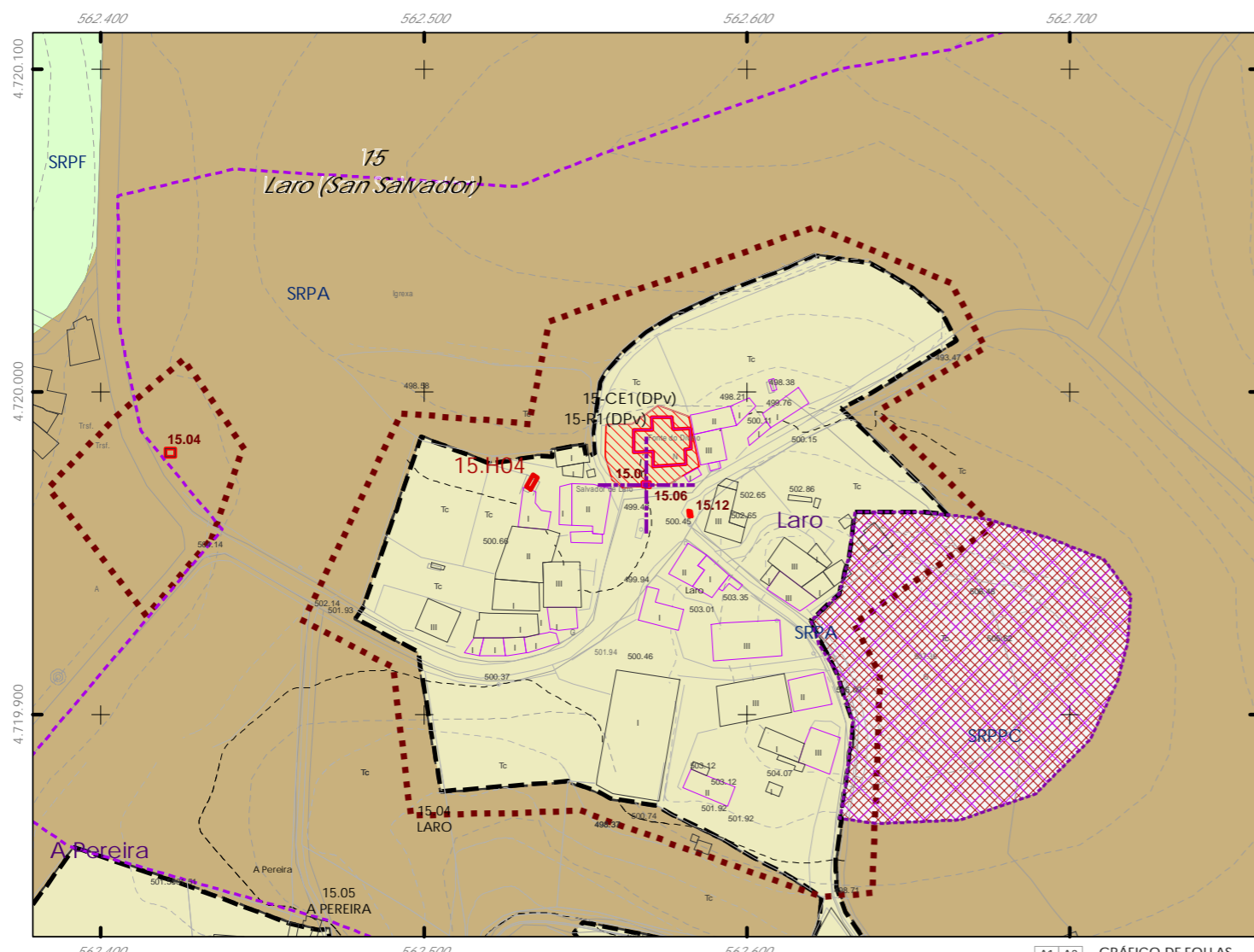






Código do elemento: 15.06

Página 222 de 474



Denominación:  
Fonte e lavadoiro do Divino Salvador de Laro  
Localización: Laro  
Parroquia: P. de Laro (San Salvador)

Coordenadas UTM:  
UTM X: 562694 / UTM Y: 4720190  
Sistema de coordenadas:  
Proyección: (U.T.M.) ETRS89 Zona 29W  
epsg: 25829  
Unidades: metros

Ordenanza ou norma de aplicación:  
Patrimonio cultural  
Clasificación do ben:  
Catalogado  
Nivel de protección do ben:  
Estrutural

Titularidade:  
Pública  
Clasificación do solo:  
SNR  
Uso actual:  
Fonte

Obras permitidas:  
As permitidas segundo o nivel de protección.  
Determinacións para a súa conservación, rehabilitación, mellora ou recuperación:  
Mellora e conservación do ben. Recuperación da contorna do mesmo.

Estado de conservación:  
Bo

Descrición do ben:  
Sinxela construción que aproveita a abundancia de auga para o abastecemento e consumo humano. Fonte de carácter comunal. Pertence ao grupo de fontes de cano. Consta dun muro de cadeirado que a encabeza e dun cano lixeiramente inclinado, este conduce a auga ao exterior procedente da boca da mina. A auga é vertida nunha pila formada por lousas de pedra labrada. Pegada á fonte, hai un lavadoiro de forma rectangular e coroado nunha das súas paredes por lousas inclinadas e ben pulidas para facilitar o lavado. Murete na parte posterior e cuberta a catro augas. Situado ao bordo da estrada municipal do núcleo, ao lado da igrexa parroquial e da casa reitoral. Ámbito rural formado por prados, terreos de cultivo e edificacións illadas tanto tradicionais como de nova construción

CLASIFICACIÓN DO SOLO

- Delimitación de Solo Urbano
- SNR
- SRPI
- SUD
- SRPO
- SRPAU

PATRIMONIO CULTURAL

- SRPPC
- SRPPX
- SRPEN
- SRPA
- SRPF
- Patrimonio Cultural
- BIC
- Contorno de protección
- Patrimonio Arqueolóxico
- API - Área de Protección Integral
- CPX - Contorno de protección de Xacemento
- Vías culturais
- Camiño de Santiago
- Camiño Real
- Territorio Histórico

A1	A2	GRÁFICO DE FOLLAS																																																																																																																																			
B1	B2	B3	B4	C1	C2	C3	C4	C5	C6	D1	D2	D3	D4	D5	D6	D7	E1	E2	E3	E4	E5	E6	E7	F1	F2	F3	F4	F5	F6	F7	G1	G2	G3	G4	G5	G6	G7	G8	H1	H2	H3	H4	H5	H6	H7	H8	I1	I2	I3	I4	I5	I6	I7	I8	J1	J2	J3	J4	J5	J6	J7	J8	K1	K2	K3	K4	K5	K6	K7	K8	L1	L2	L3	L4	L5	L6	L7	L8	M1	M2	M3	M4	M5	M6	M7	M8	N1	N2	N3	N4	N5	N6	N7	N8	O1	O2	O3	O4	O5	O6	O7	O8	P1	P2	P3	P4	P5	P6	P7	P8	Q1	Q2	Q3	Q4	Q5	Q6	Q7	Q8	R1	R2	R3	R4	R5	R6	R7	R8	S1	S2	S3	S4	S5	S6	S7

REFERENCIAS AOS PLANOS DE ORDENACIÓN:  
Plano SR: P6  
Plano SNR: 007/193

Fonte de datos / Fuente de datos:  
- Elaboración propia / Concello de Silleda  
- Elaboración propia / Concello de Silleda

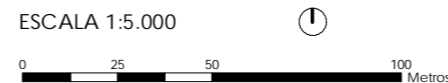
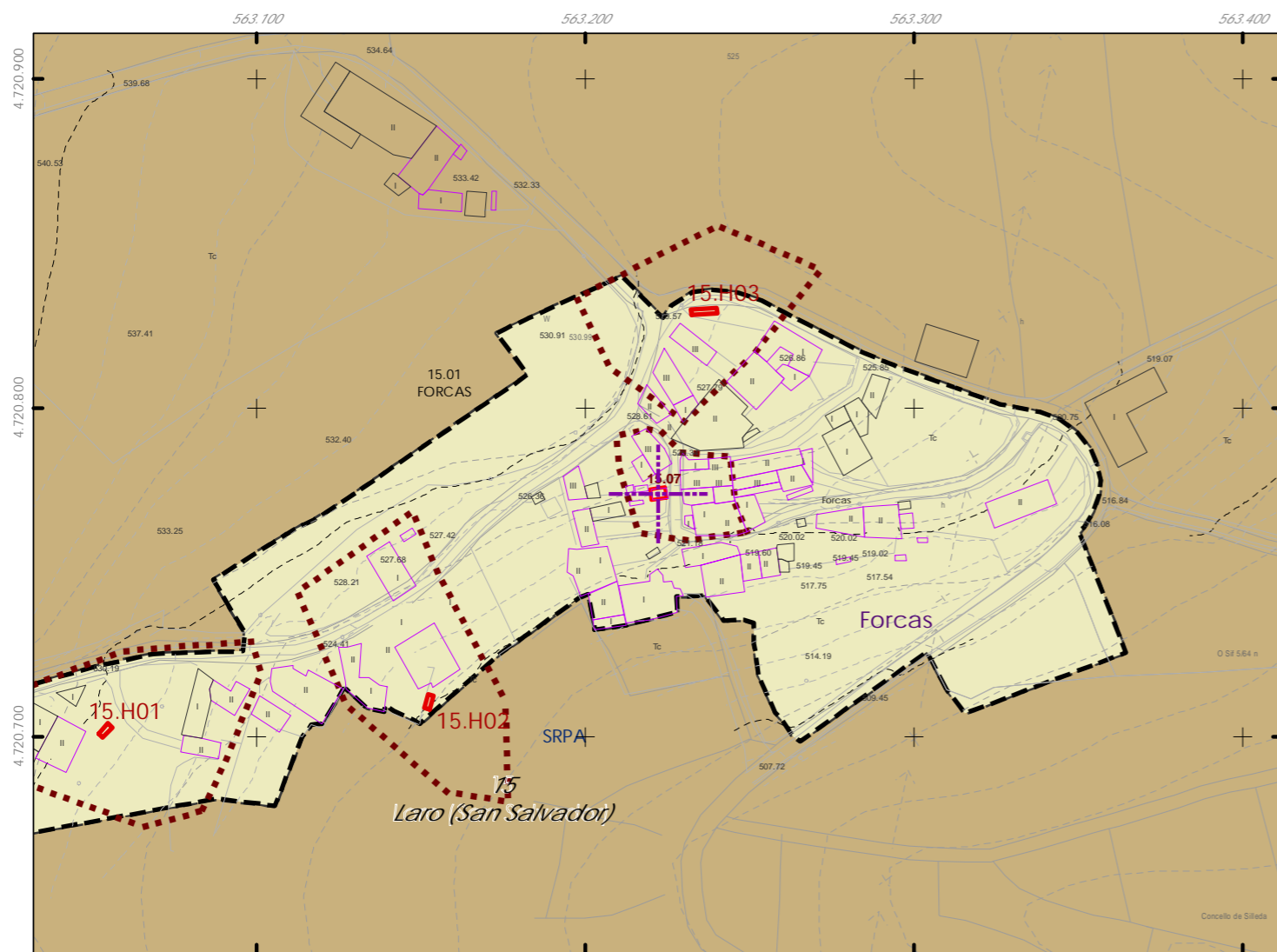






Código do elemento: 15.07

Página 223 de 474



Denominación:  
Fonte e lavadoiro en Forcas  
Localización: Forca  
Parroquia: P. de Laro (San Salvador)

Coordenadas UTM:  
UTM X: 563347 / UTM Y: 4720990  
Sistema de coordenadas:  
Proxección: (U.T.M.) ETRS89 Zona 29W  
epsg: 25829  
Unidades: metros

Ordenanza ou norma de aplicación:  
Patrimonio cultural  
Clasificación do ben:  
Catalogado  
Nivel de protección do ben:  
Estrutural

Titularidade:  
Pública  
Clasificación do solo:  
SNR  
Uso actual:  
Fonte

Obras permitidas:  
As permitidas segundo o nivel de protección.  
Determinacións para a súa conservación, rehabilitación, mellora ou recuperación:  
Mellora e conservación do ben. Rematar a cuberta do ben con tella e enfoscado do cuberto e pintado en branco. Recuperación da contorna do mesmo.

Estado de conservación:  
Regular

Descrición do ben:  
Lavadoiro cuberto pegado a un muro de cachotaría. Cuberta a dúas augas con cubrición de placas de fibrocemento e paredes que a sosteñen de ladrillo. Consta dunha pila de forma rectangular, coroada nunha das súas paredes por lousas de pedra ben pulidas para facilitar o lavado. A auga provén dunha fonte de manancial ou mina. Situada ao bordo da estrada que atravesa o núcleo. Ámbito rural formado por prados, terreos de cultivo e edificacións illadas tanto tradicionais como de nova construción

CLASIFICACIÓN DO SOLO

- Delimitación de Solo Urbano
- SNR
- SRPI
- SUD
- SRPO
- SRPAU
- SRPPC
- SRPPX
- SRPEN
- SRPA
- SRPF

PATRIMONIO CULTURAL

- Patrimonio Cultural
- BIC
- Contorno de protección
- Patrimonio Arqueolóxico
- API - Área de Protección Integral
- CPX - Contorno de protección de Xacemento
- Vías culturais
- Camiño de Santiago
- Camiño Real
- Territorio Histórico

GRÁFICO DE FOLLAS

A1	A2	B1	B2	B3	B4	C1	C2	C3	C4	C5	C6	D1	D2	D3	D4	D5	D6	D7	E1	E2	E3	E4	E5	E6	E7	F1	F2	F3	F4	F5	F6	F7	G1	G2	G3	G4	G5	G6	G7	G8	H1	H2	H3	H4	H5	H6	H7	H8	I1	I2	I3	I4	I5	I6	I7	I8	J1	J2	J3	J4	J5	J6	J7	J8	K1	K2	K3	K4	K5	K6	K7	K8	L1	L2	L3	L4	L5	L6	L7	L8	M1	M2	M3	M4	M5	M6	M7	M8	N1	N2	N3	N4	N5	N6	N7	N8	O1	O2	O3	O4	O5	O6	O7	O8	P1	P2	P3	P4	P5	P6	P7	P8	Q1	Q2	Q3	Q4	Q5	Q6	Q7	Q8	R1	R2	R3	R4	R5	R6	R7	R8	S1	S2	S3	S4	S5	S6	S7	S8
----	----	----	----	----	----	----	----	----	----	----	----	----	----	----	----	----	----	----	----	----	----	----	----	----	----	----	----	----	----	----	----	----	----	----	----	----	----	----	----	----	----	----	----	----	----	----	----	----	----	----	----	----	----	----	----	----	----	----	----	----	----	----	----	----	----	----	----	----	----	----	----	----	----	----	----	----	----	----	----	----	----	----	----	----	----	----	----	----	----	----	----	----	----	----	----	----	----	----	----	----	----	----	----	----	----	----	----	----	----	----	----	----	----	----	----	----	----	----	----	----	----	----	----	----	----	----	----	----	----	----	----	----	----	----	----	----

REFERENCIAS AOS PLANOS DE ORDENACIÓN:  
Plano SR: 07  
Plano SNR: 012/193

Fonte de datos / Fuente de datos:  
- Elaboración propia / Concello de Silleda  
- Elaboración propia / Concello de Silleda

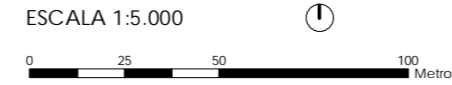
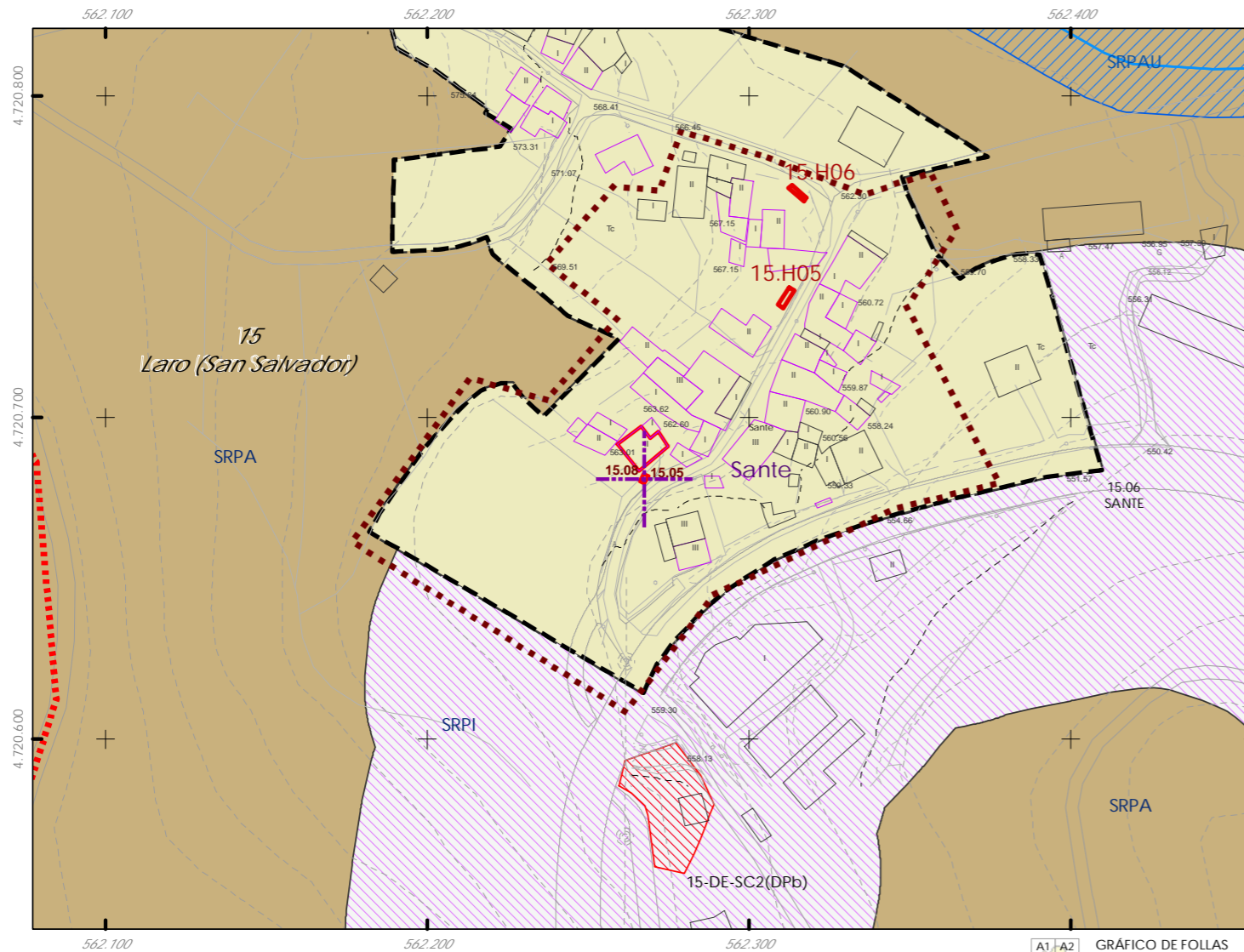






Código do elemento: 15.08

Página 224 de 474



Denominación: Fonte en Sante  
Localización: Sante  
Parroquia: P. de Laro (San Salvador)

Coordenadas UTM:  
UTM X: 562392 / UTM Y: 4720900  
Sistema de coordenadas:  
Proxección: (U.T.M.) ETRS89\_Zona 29N  
epsg: 25829  
Unidades: metros

Ordenanza ou norma de aplicación: Patrimonio cultural  
Clasificación do ben: Catalogado  
Nivel de protección do ben: Estructural

Titularidade: Pública  
Clasificación do solo: SNR  
Uso actual: Fonte

Obras permitidas:  
As permitidas segundo o nivel de protección.  
Determinacións para a súa conservación, rehabilitación, mellora ou recuperación:  
Mellora e conservación do ben. Recuperación da contorna do mesmo.

Estado de conservación: Regular

Descrición do ben:  
Sinxela construción que aproveita a abundancia de auga para o abastecemento e consumo humano. Fonte de carácter comunal. Pertence ao grupo de fontes de cano. Consta dun muro de cachotaría que a encabeza e dun cano, este, conduce a auga ao exterior procedente da boca da mina. A auga é vertida nun recinto formado por lousas de pedra deixando unha abertura para a saída da auga. Está situada entre unha estrada municipal e a Autonómica que pasa polo núcleo. Ámbito rural formado por prados, terreos de cultivo, e edificacións illadas tanto tradicionais como de nova construción

CLASIFICACIÓN DO SOLO

- Delimitación de Solo Urbano
- SNR
- SRPI
- SUD
- SRPO
- SRPAU

PATRIMONIO CULTURAL

- SRPPC
- SRPPX
- SRPEN
- SRPA
- SRPF
- Patrimonio Cultural
- BIC
- Contorno de protección
- Patrimonio Arqueolóxico
- API - Área de Protección Integral
- CPX - Contorno de protección de Xacemento
- Vías culturais
- Camiño de Santiago
- Camiño Real
- Territorio Histórico

GRÁFICO DE FOLLAS

A1	A2	B1	B2	B3	B4	C1	C2	C3	C4	C5	C6	D1	D2	D3	D4	D5	D6	D7	E1	E2	E3	E4	E5	E6	E7	F1	F2	F3	F4	F5	F6	F7	G1	G2	G3	G4	G5	G6	G7	G8	H1	H2	H3	H4	H5	H6	H7	H8	I1	I2	I3	I4	I5	I6	I7	I8	J1	J2	J3	J4	J5	J6	J7	J8	K1	K2	K3	K4	K5	K6	K7	K8	L1	L2	L3	L4	L5	L6	L7	L8	M1	M2	M3	M4	M5	M6	M7	M8	N1	N2	N3	N4	N5	N6	N7	N8	O1	O2	O3	O4	O5	O6	O7	O8	P1	P2	P3	P4	P5	P6	P7	P8	Q1	Q2	Q3	Q4	Q5	Q6	Q7	Q8	R1	R2	R3	R4	R5	R6	R7	R8	S1	S2	S3	S4	S5	S6	S7	S8
----	----	----	----	----	----	----	----	----	----	----	----	----	----	----	----	----	----	----	----	----	----	----	----	----	----	----	----	----	----	----	----	----	----	----	----	----	----	----	----	----	----	----	----	----	----	----	----	----	----	----	----	----	----	----	----	----	----	----	----	----	----	----	----	----	----	----	----	----	----	----	----	----	----	----	----	----	----	----	----	----	----	----	----	----	----	----	----	----	----	----	----	----	----	----	----	----	----	----	----	----	----	----	----	----	----	----	----	----	----	----	----	----	----	----	----	----	----	----	----	----	----	----	----	----	----	----	----	----	----	----	----	----	----	----	----	----

REFERENCIAS AOS PLANOS DE ORDENACIÓN:  
Plano SR: O6  
Plano SNR: 011/193

Fonte de datos / Fuente de datos:  
- Elaboración propia / Concello de Silleda  
- Elaboración propia / Concello de Silleda






Código do elemento: 15.09

Página 225 de 474

ESCALA 1:5.000



Denominación:  
Lavadoiro en A Pereira  
Localización: A Pereira  
Parroquia: P. de Laro (San Salvador)

Coordenadas UTM:  
UTM X: 562520 / UTM Y: 4719980

Sistema de coordenadas:  
Proyección: (U.T.M.) ETRS89\_Zona 29W  
epsg: 25829  
Unidades: metros

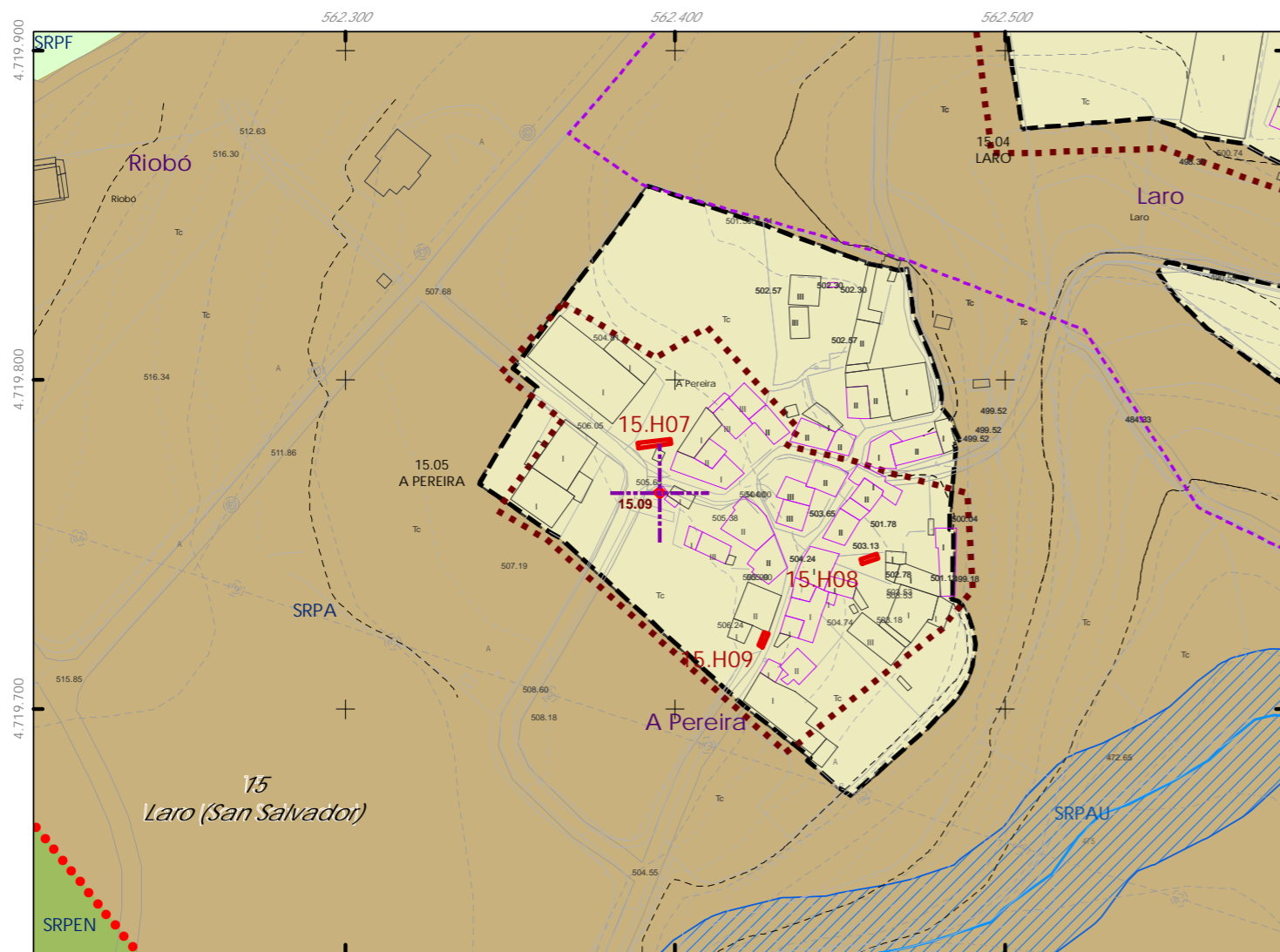
Ordenanza ou norma de aplicación:  
Patrimonio cultural  
Clasificación do ben:  
Catalogado  
Nivel de protección do ben:  
Estrutural

Titularidade:  
Pública  
Clasificación do solo:  
SNR  
Uso actual:  
Lavadoiro

Obras permitidas:  
As permitidas segundo o nivel de protección.  
Determinacións para a súa conservación, rehabilitación, mellora ou recuperación:  
Mellora e conservación do ben. Recuperación da contorna do mesmo desprazando o poste de formigón a outro lugar.

Estado de conservación:  
Regular

Descrición do ben:  
Construción ao aire libre utilizada para o lavado da roupa. Consiste nunha gran pia feita de pedra de forma rectangular e coroada nunha das súas paredes por lousas inclinadas e ben pulidas para facilitar o lavado. Cerramento de cachotaría na parte traseira e no lateral, posto que se encontra pegado a outras edificacións, utilizadas para soste a cuberta. Situado ao bordo da estrada municipal que dá acceso ao núcleo e próximo a un grupo de edificacións tradicionais. Ámbito formado por prados, terreos de cultivo



CLASIFICACIÓN DO SOLO

- Delimitación de Solo Urbano
- SNR
- SRPI
- SUD
- SRPO
- SRPAU
- SRPPC
- SRPPX
- SRPEN
- SRPA
- SRPF

PATRIMONIO CULTURAL

- Patrimonio Cultural
- BIC
- Contorno de protección
- Patrimonio Arqueolóxico
- API - Área de Protección Integral
- CPX - Contorno de protección de Xacemento
- Vías culturais
- Camiño de Santiago
- Camiño Real
- Territorio Histórico

GRÁFICO DE FOLLAS

A1	A2	B1	B2	B3	B4	C1	C2	C3	C4	C5	C6				
D1	D2	D3	D4	D5	D6	D7	E1	E2	E3	E4	E5	E6	E7		
F1	F2	F3	F4	F5	F6	F7	G1	G2	G3	G4	G5	G6	G7	G8	
H1	H2	H3	H4	H5	H6	H7	H8	I1	I2	I3	I4	I5	I6	I7	I8
J1	J2	J3	J4	J5	J6	J7	J8	K1	K2	K3	K4	K5	K6	K7	K8
L1	L2	L3	L4	L5	L6	L7	L8	M1	M2	M3	M4	M5	M6	M7	M8
N1	N2	N3	N4	N5	N6	N7	N8	O1	O2	O3	O4	O5	O6	O7	O8
P1	P2	P3	P4	P5	P6	P7	P8	Q1	Q2	Q3	Q4	Q5	Q6	Q7	Q8
R1	R2	R3	R4	R5	R6	R7	R8	S1	S2	S3	S4	S5	S6	S7	S8

REFERENCIAS AOS PLANOS DE ORDENACIÓN:  
Plano SR: P6  
Plano SNR: 007/193

Fuente de datos / Fuente de datos:  
- Elaboración propia / Concello de Silleda  
- Elaboración propia / Concello de Silleda

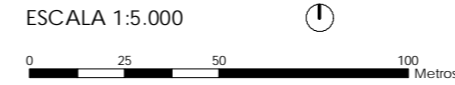
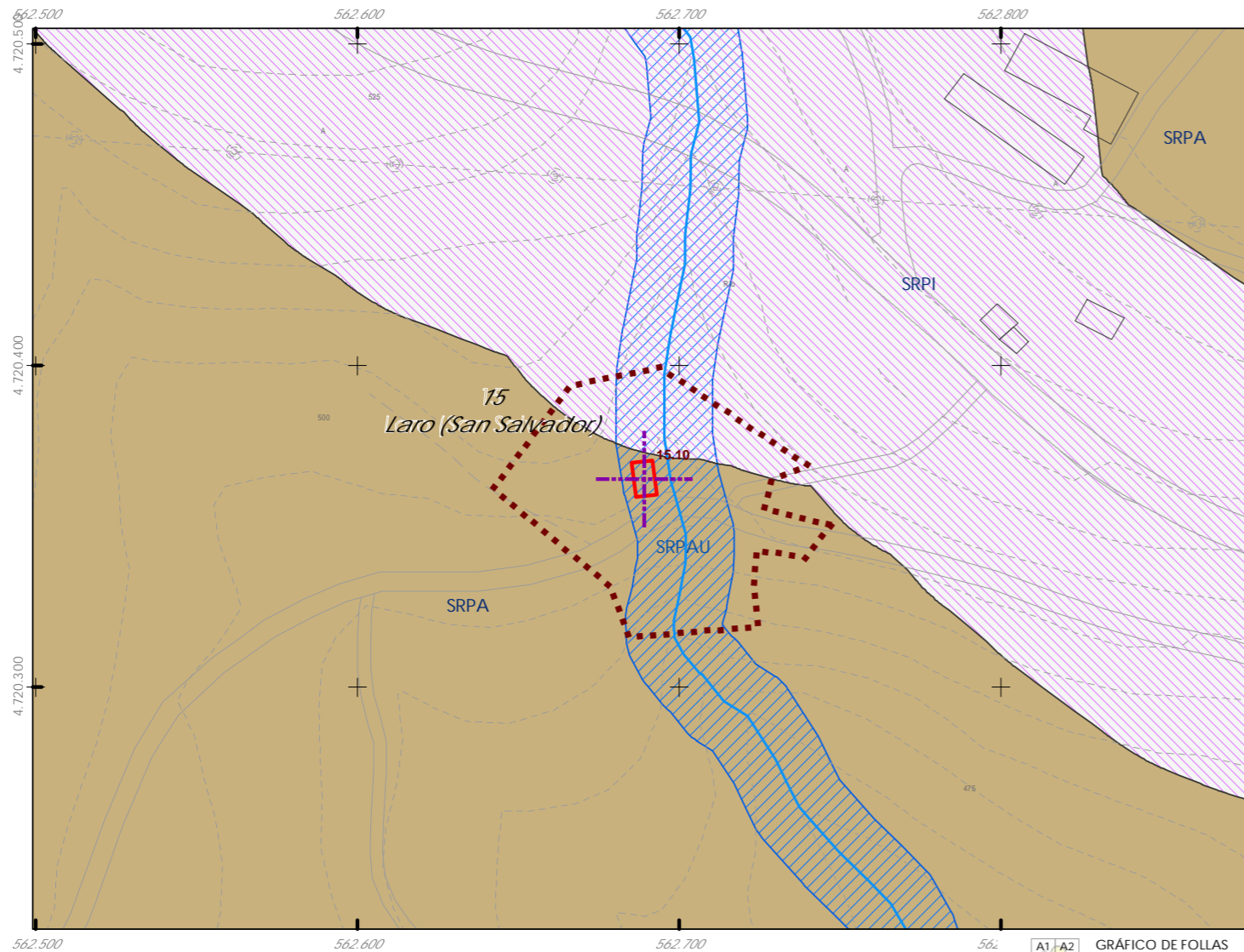






Código do elemento: 15.10

Página 226 de 474



Denominación: Muíño de Pelures  
Localización: Pelures  
Parroquia: P. de Laro (San Salvador)

Coordenadas UTM:  
UTM X: 562814 / UTM Y: 4720580  
Sistema de coordenadas:  
Proyección: (U.T.M.) ETRS89 Zona 29N  
epsg: 25829  
Unidades: metros

Ordenanza ou norma de aplicación: Patrimonio cultural  
Clasificación do ben: Catalogado  
Nivel de protección do ben: Estructural

Titularidade: Privada  
Clasificación do solo: SRPAU, SRPA  
Uso actual: Muíño

Obras permitidas:  
As permitidas segundo o nivel de protección.  
Determinacións para a súa conservación, rehabilitación, mellora ou recuperación:  
Mellora e conservación do ben. Recuperación da contorna do mesmo.

Estado de conservación: Regular

Descrición do ben:  
Muíño de canle con sistema para almacenar a auga para mover a moa. Este tipo é de presenza constante en case toda corrente de auga, agás naqueles de moi escaso caudal estival. Lovada e canle construídos en pedra. Edificación de planta cuadrangular. Muros de cadeirado na parte inferior e de cachotaría na superior. Cuberta a unha auga con estrutura de madeira e cubrición de tella cerámica plana. Porta de acceso alintelada e sen "Pousadoiro". Ventá rectangular á esquerda da porta. Arco do inferno alintelado. Situado ao bordo do "Regato De Agrieb" nun fermoso ámbito formado por prados, monte baixo, arboredo de ribeira.

CLASIFICACIÓN DO SOLO

- Delimitación de Solo Urbano
- SNR
- SRPI
- SUD
- SRPO
- SRPAU
- SRPPC
- SRPPX
- SRPEN
- SRPA
- SRPF

PATRIMONIO CULTURAL

- Patrimonio Cultural
- BIC
- Contorno de protección
- Patrimonio Arqueolóxico
- API - Área de Protección Integral
- CPX - Contorno de protección de Xacemento
- Vías culturais
- Camiño de Santiago
- Camiño Real
- Territorio Histórico

GRÁFICO DE FOLLAS

A1	A2	B1	B2	B3	B4	C1	C2	C3	C4	C5	C6	D1	D2	D3	D4	D5	D6	D7	E1	E2	E3	E4	E5	E6	E7	F1	F2	F3	F4	F5	F6	F7	G1	G2	G3	G4	G5	G6	G7	G8	H1	H2	H3	H4	H5	H6	H7	H8	I1	I2	I3	I4	I5	I6	I7	I8	J1	J2	J3	J4	J5	J6	J7	J8	K1	K2	K3	K4	K5	K6	K7	K8	L1	L2	L3	L4	L5	L6	L7	L8	M1	M2	M3	M4	M5	M6	M7	M8	N1	N2	N3	N4	N5	N6	N7	N8	O1	O2	O3	O4	O5	O6	O7	O8	P1	P2	P3	P4	P5	P6	P7	P8	Q1	Q2	Q3	Q4	Q5	Q6	Q7	Q8	R1	R2	R3	R4	R5	R6	R7	R8	S1	S2	S3	S4	S5	S6	S7	S8
----	----	----	----	----	----	----	----	----	----	----	----	----	----	----	----	----	----	----	----	----	----	----	----	----	----	----	----	----	----	----	----	----	----	----	----	----	----	----	----	----	----	----	----	----	----	----	----	----	----	----	----	----	----	----	----	----	----	----	----	----	----	----	----	----	----	----	----	----	----	----	----	----	----	----	----	----	----	----	----	----	----	----	----	----	----	----	----	----	----	----	----	----	----	----	----	----	----	----	----	----	----	----	----	----	----	----	----	----	----	----	----	----	----	----	----	----	----	----	----	----	----	----	----	----	----	----	----	----	----	----	----	----	----	----	----	----

REFERENCIAS AOS PLANOS DE ORDENACIÓN:  
Plano SR: O7  
Plano SNR: -

Fuente de datos / Fuente de datos:  
- Elaboración propia / Concello de Silleda  
- Elaboración propia / Concello de Silleda





Código do elemento: 15.11

Página 227 de 474



Denominación: Telleira en Pelures  
Localización: Pelures  
Parroquia: P. de Laro (San Salvador)

Coordenadas UTM:  
UTM X: 563323 / UTM Y: 4720560  
Sistema de coordenadas:  
Proyección: (U.T.M.) ETRS89\_Zona 29N  
epsg: 25829  
Unidades: metros

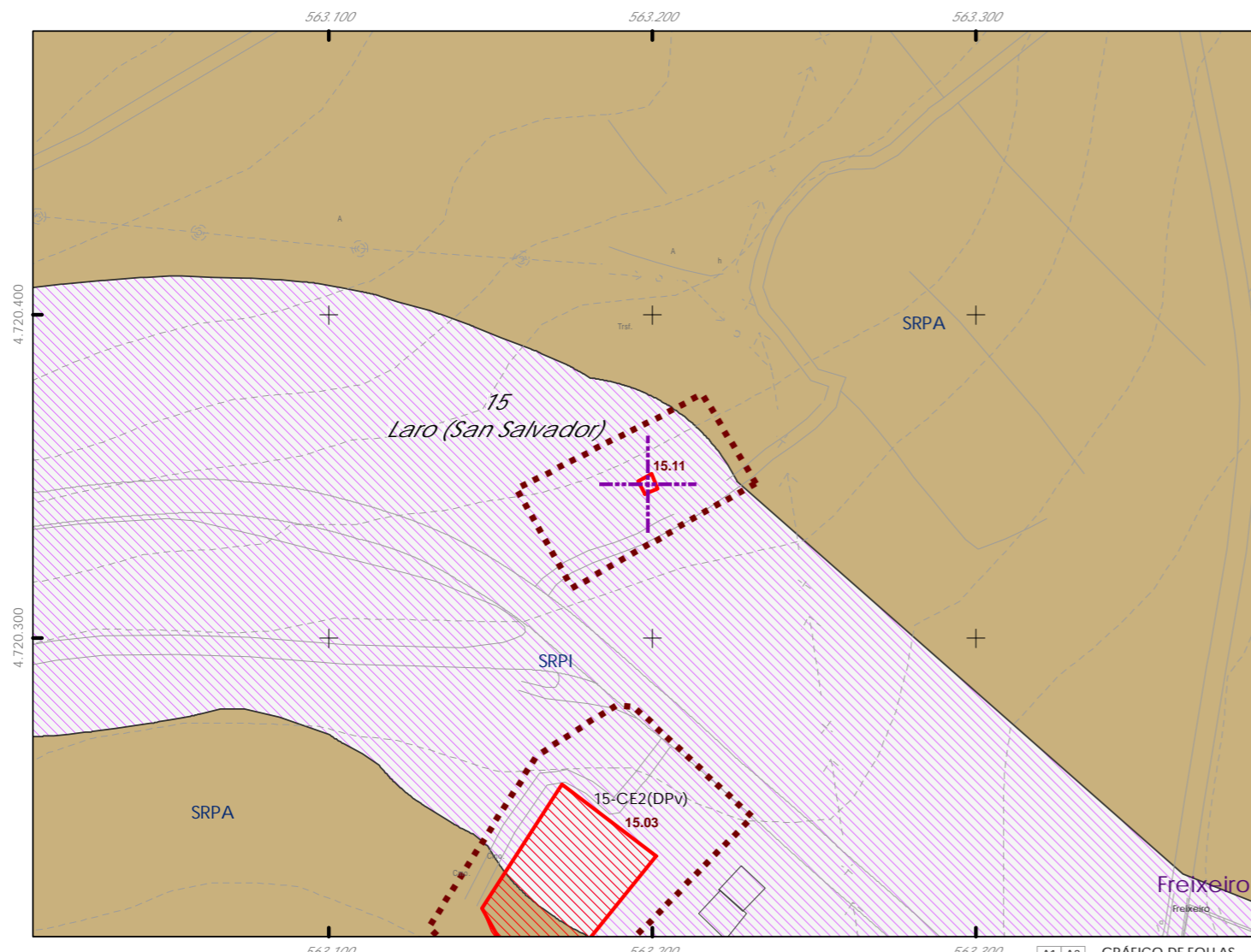
Ordenanza ou norma de aplicación: Patrimonio cultural  
Clasificación do ben: Catalogado  
Nivel de protección do ben: Estructural

Titularidade: Privada  
Clasificación do solo: SRPA  
Uso actual: -

Obras permitidas:  
As permitidas segundo o nivel de protección.  
Determinacións para a súa conservación, rehabilitación, mellora ou recuperación:  
Ben arrasado e destruído.

Estado de conservación:  
Destruída

Descrición do ben:  
As telleiras son instalacións nas cales, mediante a cocedura do barro, se fabrican tellas curvas. O forno é a peza fundamental da telleira. O máis común é o de pozo, de planta rectangular e rematado en forma de chimenea. É unha construción custosa e complicada, leva uns buratos ou ventanucos para vixiar a cocción. As construcións facíanse aproveitando o desnivel do terreo, ou ben, cunha escavación que permitise facer a cámara subterránea. Ámbito rural formado por prados, terreos de cultivo e edificacións illadas tanto tradicionais como de nova construción



CLASIFICACIÓN DO SOLO

- Delimitación de Solo Urbano
- SNR
- SRPI
- SUD
- SRPO
- SRPAU
- SRPPC
- SRPPX
- SRPEN
- SRPA
- SRPF

PATRIMONIO CULTURAL

- Patrimonio Cultural
- BIC
- Contorno de protección
- Patrimonio Arqueolóxico
- API - Área de Protección Integral
- CPX - Contorno de protección de Xacemento
- Vías culturais
- Camiño de Santiago
- Camiño Real
- Territorio Histórico

GRÁFICO DE FOLLAS

A1	A2	B1	B2	B3	B4	C1	C2	C3	C4	C5	C6				
D1	D2	D3	D4	D5	D6	D7	E1	E2	E3	E4	E5	E6	E7		
F1	F2	F3	F4	F5	F6	F7	G1	G2	G3	G4	G5	G6	G7	G8	
H1	H2	H3	H4	H5	H6	H7	H8	I1	I2	I3	I4	I5	I6	I7	I8
J1	J2	J3	J4	J5	J6	J7	J8	K1	K2	K3	K4	K5	K6	K7	K8
L1	L2	L3	L4	L5	L6	L7	L8	M1	M2	M3	M4	M5	M6	M7	M8
N1	N2	N3	N4	N5	N6	N7	N8	O1	O2	O3	O4	O5	O6	O7	O8
P1	P2	P3	P4	P5	P6	P7	P8	Q1	Q2	Q3	Q4	Q5	Q6	Q7	Q8
R1	R2	R3	R4	R5	R6	R7	R8	S1	S2	S3	S4	S5	S6	S7	S8

REFERENCIAS AOS PLANOS DE ORDENACIÓN:  
Plano SR: O7  
Plano SNR: -

Fuente de datos / Fuente de datos:  
- Elaboración propia / Concello de Silleda  
- Elaboración propia / Concello de Silleda







Código do elemento: 15.12

Página 228 de 474



Denominación: Cruceiro en Laro  
Localización: Laro  
Parroquia: P. de Laro (San Salvador)

Coordenadas UTM:  
UTM X: 562707 / UTM Y: 4720180  
Sistema de coordenadas:  
Proyección: (U.T.M.) ETRS89\_Zona 29W  
epsg: 25829  
Unidades: metros

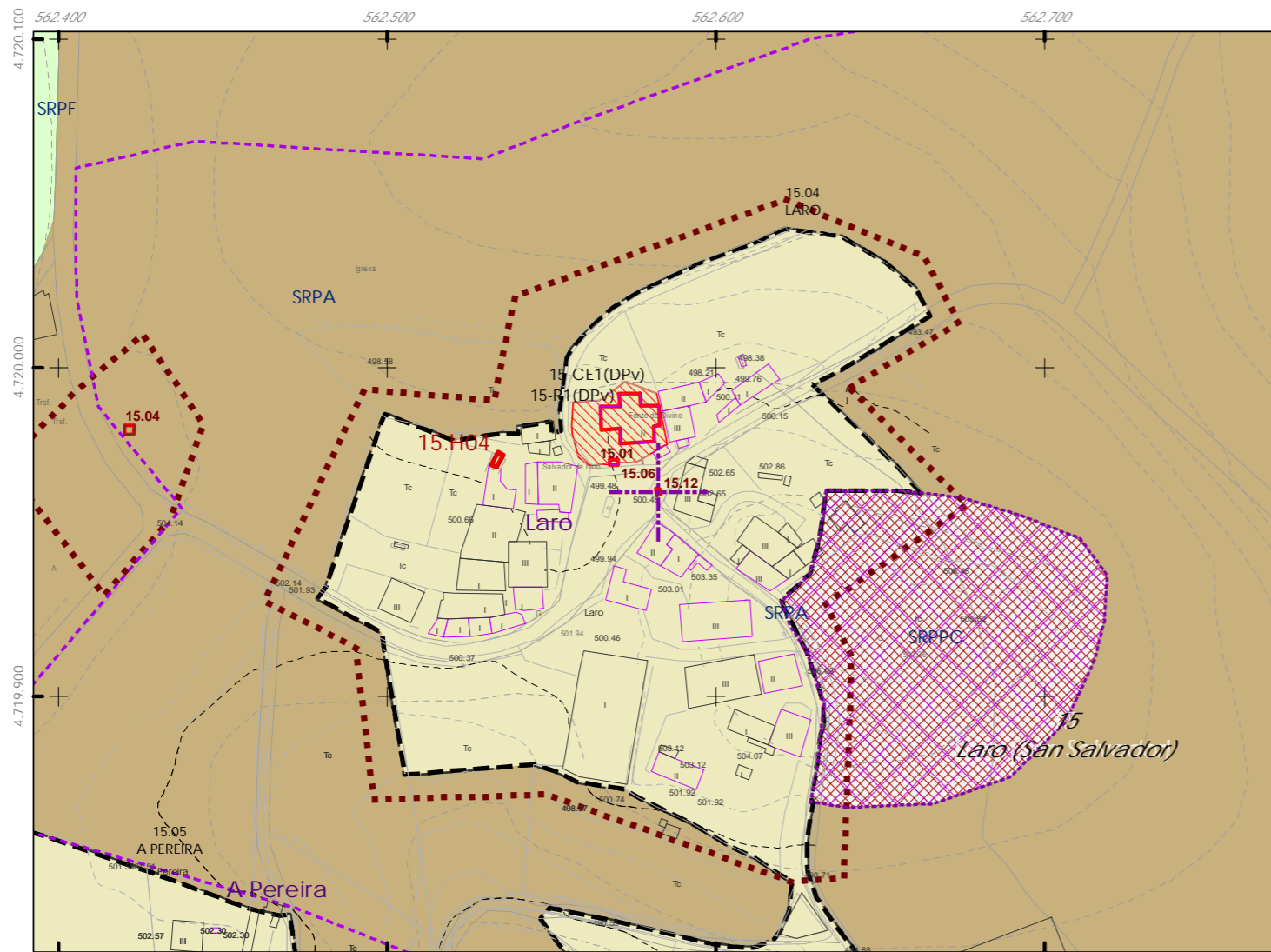
Ordenanza ou norma de aplicación: Patrimonio cultural  
Clasificación do ben: Catalogado  
Nivel de protección do ben: Integral

Titularidade: Privada  
Clasificación do solo: SNR  
Uso actual: Relixioso

Obras permitidas:  
As permitidas segundo o nivel de protección.  
Determinacións para a súa conservación, rehabilitación, mellora ou recuperación:  
Mellora e conservación do ben.

Estado de conservación: Bo

Descrición do ben:  
Cruceiro situado sobre unha basea de planta rectangular. Fuste de sección cuadrangular octavado no tramo central. Capitel sinxelo e moldurado que serve de base á cruz latina de brazos florenzados, sen efixies nin ornamentacións. Situado nun cruzamento de camiños. Ámbito rural formado por prados, terreos de cultivo e edificacións illadas tanto tradicionais como de nova construción



- CLASIFICACIÓN DO SOLO**
- Delimitación de Solo Urbano
  - SNR
  - SRPI
  - SUD
  - SRPO
  - SRPAU
  - SRPPC
  - SRPPX
  - SRPEN
  - SRPA
  - SRPF
- PATRIMONIO CULTURAL**
- Patrimonio Cultural
  - BIC
  - Contorno de protección
  - Patrimonio Arqueolóxico
  - API - Área de Protección Integral
  - CPX - Contorno de protección de Xacemento
  - Vías culturais
  - Camiño de Santiago
  - ★★★ Camiño Real
  - Territorio Histórico

GRÁFICO DE FOLLAS

A1	A2	B1	B2	B3	B4	C1	C2	C3	C4	C5	C6				
D1	D2	D3	D4	D5	D6	D7	E1	E2	E3	E4	E5	E6	E7		
F1	F2	F3	F4	F5	F6	F7	G1	G2	G3	G4	G5	G6	G7	G8	
H1	H2	H3	H4	H5	H6	H7	H8	I1	I2	I3	I4	I5	I6	I7	I8
J1	J2	J3	J4	J5	J6	J7	J8	K1	K2	K3	K4	K5	K6	K7	K8
L1	L2	L3	L4	L5	L6	L7	L8	M1	M2	M3	M4	M5	M6	M7	M8
N1	N2	N3	N4	N5	N6	N7	N8	O1	O2	O3	O4	O5	O6	O7	O8
P1	P2	P3	P4	P5	P6	P7	P8	Q1	Q2	Q3	Q4	Q5	Q6	Q7	Q8
R1	R2	R3	R4	R5	R6	R7	R8	S1	S2	S3	S4	S5	S6	S7	S8

REFERENCIAS AOS PLANOS DE ORDENACIÓN:  
Plano SR: P6  
Plano SNR: 007/193

Fuente de datos / Fuente de datos:  
- Elaboración propia / Concello de Silleda  
- Elaboración propia / Concello de Silleda





Código do elemento: 15.13

Página 229 de 474

ESCALA 1:5.000  
0 25 50 100 Metros

Denominación:  
Cruceiro do Camiño  
Localización: O Pereiro  
Parroquia: P. de Laro (San Salvador)

Coordenadas UTM:  
UTM X: 564163 / UTM Y: 4720180  
Sistema de coordenadas:  
Proyección: (U.T.M.) ETRS89 Zona 29W  
epsg: 25829  
Unidades: metros

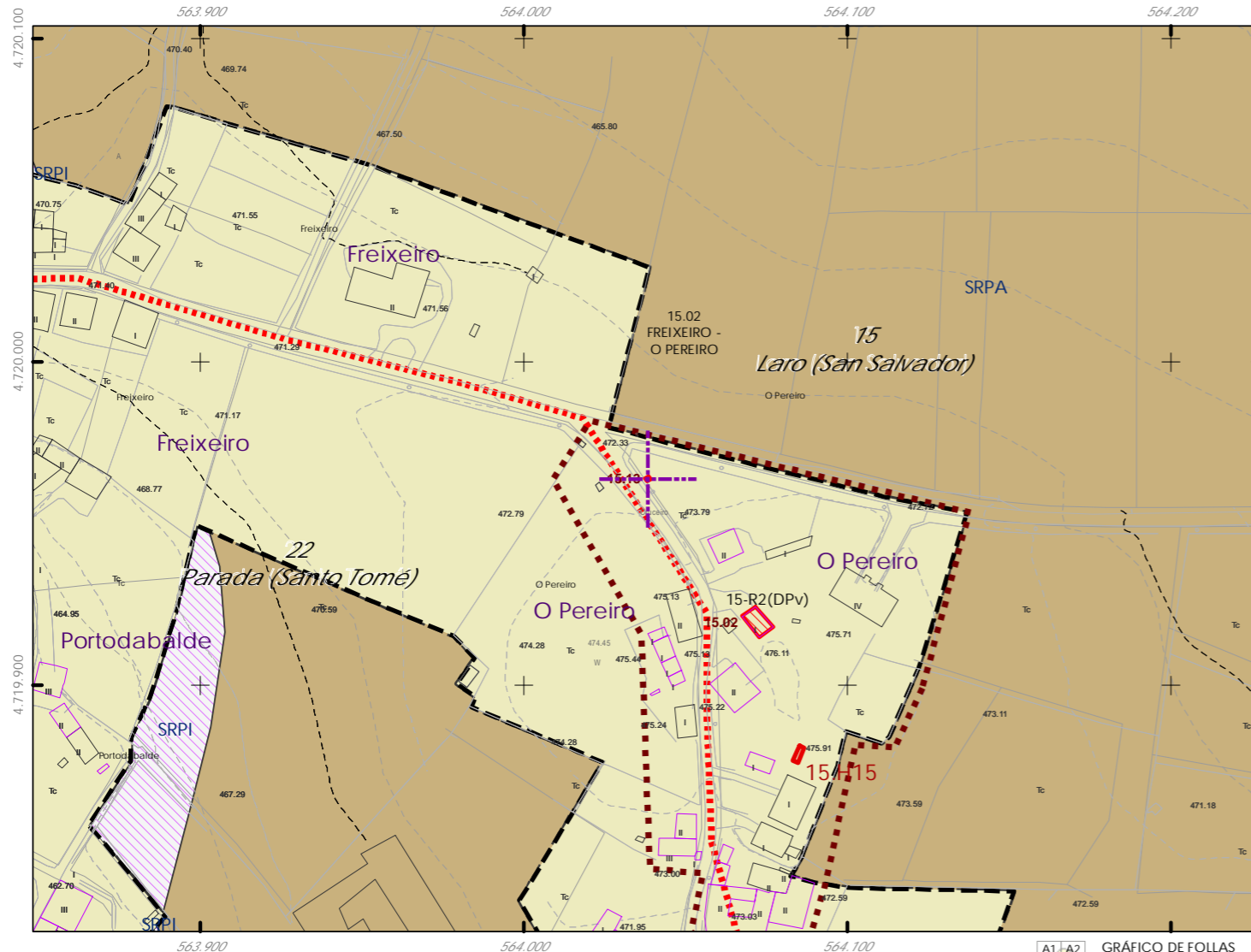
Ordenanza ou norma de aplicación:  
Patrimonio cultural  
Clasificación do ben:  
Catalogado  
Nivel de protección do ben:  
Integral

Titularidade:  
Privada  
Clasificación do solo:  
SNR  
Uso actual:  
Relixioso

Obras permitidas:  
As permitidas segundo o nivel de protección.  
Determinacións para a súa conservación, rehabilitación, mellora ou recuperación:  
Mellora e conservación do ben.

Estado de conservación:  
Bo

Descrición do ben:  
Cruceiro situado sobre unha pena sen labrar. Base en forma de prisma rectangular con arestas superiores achaflanadas. Fuste octavado no tramo central e de sección cuadrangular nos extremos. Capitel sinxelo e moldurado que serve de base á cruz latina de brazos florenzados. Situado nun cruzamento de camiños dentro dunha parcela privada. Ámbito rural formado por prados, terreos de cultivo e edificacións illadas tanto tradicionais como de nova construción



CLASIFICACIÓN DO SOLO

- Delimitación de Solo Urbano
- SNR
- SRPI
- SUD
- SRPO
- SRPAU
- SRPPC
- SRPPX
- SRPEN
- SRPA
- SRPF

PATRIMONIO CULTURAL

- Patrimonio Cultural
- BIC
- Contorno de protección
- Patrimonio Arqueolóxico
- API - Área de Protección Integral
- CPX - Contorno de protección de Xacemento
- Vías culturais
- Camiño de Santiago
- Camiño Real
- Territorio Histórico

GRÁFICO DE FOLLAS

A1	A2	B1	B2	B3	B4	C1	C2	C3	C4	C5	C6				
D1	D2	D3	D4	D5	D6	D7	E1	E2	E3	E4	E5	E6	E7		
F1	F2	F3	F4	F5	F6	F7	G1	G2	G3	G4	G5	G6	G7	G8	
H1	H2	H3	H4	H5	H6	H7	H8	I1	I2	I3	I4	I5	I6	I7	I8
J1	J2	J3	J4	J5	J6	J7	J8	K1	K2	K3	K4	K5	K6	K7	K8
L1	L2	L3	L4	L5	L6	L7	L8	M1	M2	M3	M4	M5	M6	M7	M8
N1	N2	N3	N4	N5	N6	N7	N8	O1	O2	O3	O4	O5	O6	O7	O8
P1	P2	P3	P4	P5	P6	P7	P8	Q1	Q2	Q3	Q4	Q5	Q6	Q7	Q8
R1	R2	R3	R4	R5	R6	R7	R8	S1	S2	S3	S4	S5	S6	S7	S8

REFERENCIAS AOS PLANOS DE ORDENACIÓN:  
Plano SR: P7  
Plano SNR: 004/193

Fuente de datos / Fuente de datos:  
- Elaboración propia / Concello de Silleda  
- Elaboración propia / Concello de Silleda







Código do elemento: 16.01

Página 230 de 474

ESCALA 1:5.000  
0 25 50 100 Metros

Denominación:  
Igrexa parroquial de San Tirso  
Localización: San Tirso  
Parroquia: P. de Manduas (San Tirso)

Coordenadas UTM:  
UTM X: 557881 / UTM Y: 4732170  
Sistema de coordenadas:  
Proyección: (U.T.M.) ETRS89\_Zona 29W  
epsg: 25829  
Unidades: metros

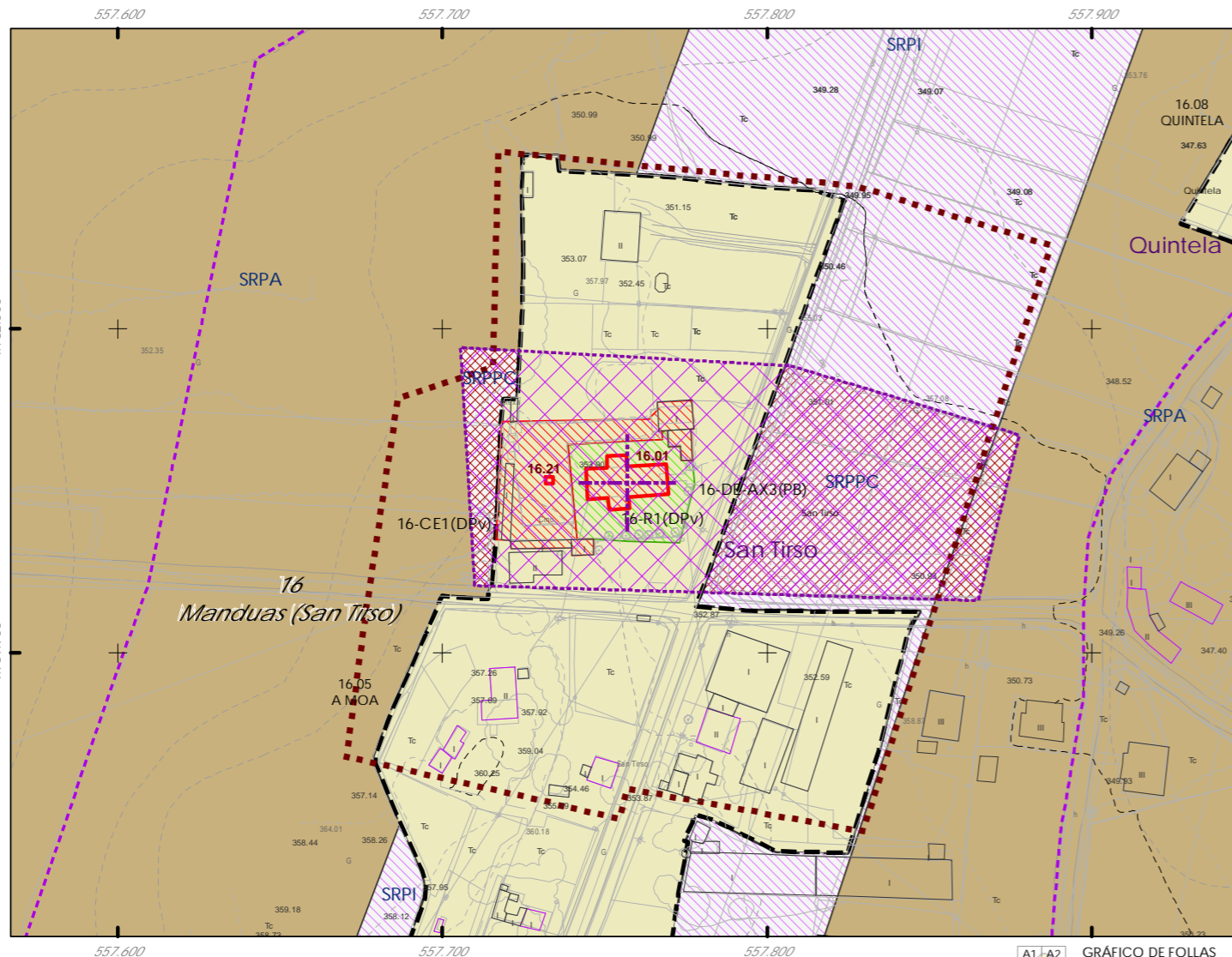
Ordenanza ou norma de aplicación:  
Patrimonio cultural  
Clasificación do ben:  
Catalogado  
Nivel de protección do ben:  
Integral

Titularidade:  
Privada  
Clasificación do solo:  
SNR  
Uso actual:  
Relixioso

Obras permitidas:  
As permitidas segundo o nivel de protección.  
Determinacións para a súa conservación, rehabilitación, mellora ou recuperación:  
Mellora e conservación do ben. Recuperación da contorna do mesmo soterrando o cableado e eliminando o poste.

Estado de conservación:  
Bo

Descrición do ben:  
Edificación de planta rectangular e cuberta a tres augas formada por armazón de madeira e cubrición de tella. Alzado principal con porta en arco alintelado e enmarcada en arco abobadado con arquivoltas e dúas columnas con capiteis decorados, a ambos os dous lados desta. Óculo sobre portada principal. Frontón partido do que arranca a base que sostén o campanario. Esta é de forma cadrada, con catro ocos con forma de arcos de medio punto onde se colocan as campás, e un segundo corpo octogonal formado tamén por arcos de medio punto, sobre o mesmo e rematado en cruz. Contrafortes nos laterais e estreitas Fiestras rectangulares. Situada na mesma parcela que o cemiterio e nas proximidades da estrada autonómica



CLASIFICACIÓN DO SOLO

- Delimitación de Solo Urbano
- SNR
- SRPI
- SUD
- SRPO
- SRPAU

PATRIMONIO CULTURAL

- SRPPC
- SRPPX
- SRPEN
- SRPA
- SRPF
- Patrimonio Cultural
- BIC
- Contorno de protección
- Patrimonio Arqueolóxico
- API - Área de Protección Integral
- CPX - Contorno de protección de Xacemento
- Vías culturais
- Camión de Santiago
- Camión Real
- Territorio Histórico

GRÁFICO DE FOLLAS

A1	A2	B3	B4	C5	C6
B1	B2	C3	C4	D5	D6
C1	C2	D3	D4	E5	E6
D1	D2	E3	E4	F5	F6
E1	E2	F3	F4	G5	G6
F1	F2	G3	G4	H5	H6
G1	G2	H3	H4	I5	I6
H1	H2	I3	I4	J5	J6
I1	I2	J3	J4	K5	K6
J1	J2	K3	K4	L5	L6
K1	K2	L3	L4	M5	M6
L1	L2	M3	M4	N5	N6
M1	M2	N3	N4	O5	O6
N1	N2	O3	O4	P5	P6
O1	O2	P3	P4	Q5	Q6
P1	P2	Q3	Q4	R5	R6
Q1	Q2	R3	R4	S5	S6
R1	R2	S3	S4		
S1	S2				

REFERENCIAS AOS PLANOS DE ORDENACIÓN:  
Plano SR: E4  
Plano SNR: 149/193

Fuente de datos / Fuente de datos:  
- Elaboración propia / Concello de Silleda  
- Elaboración propia / Concello de Silleda





Código do elemento: 16.02

Página 231 de 474



Denominación:  
Cruceiro en Ferrozos 2  
Localización: Ferrozos  
Parroquia: P. de Manduas (San Tirso)

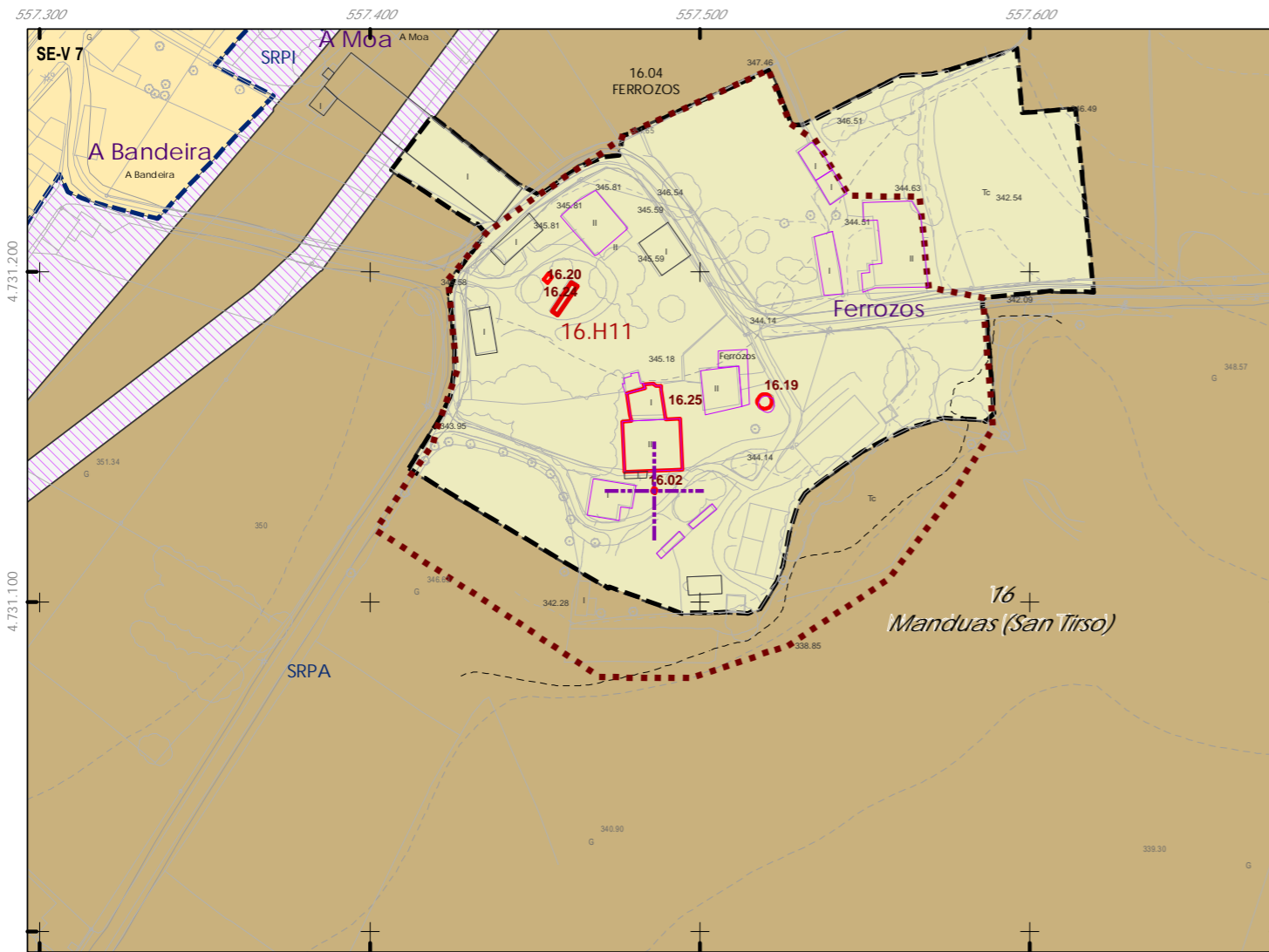
Coordenadas UTM:  
UTM X: 557611 / UTM Y: 4731340  
Sistema de coordenadas:  
Proyección: (U.T.M.) ETRS89 Zona 29W  
epsg: 25829  
Unidades: metros

Ordenanza ou norma de aplicación:  
Patrimonio cultural  
Clasificación do ben:  
Ben de Interese Cultural / BIC  
Nivel de protección do ben:  
Integral  
BIC en aplicación do Decreto 571/1963, e art. 92.1.a da lei 5/2016 (LPCG).  
Obras permitidas:  
As permitidas segundo o nivel de protección.  
Determinacións para a súa conservación, rehabilitación, mellora ou recuperación:  
Mellora e conservación do ben.

Titularidade:  
Privada  
Clasificación do solo:  
SNR  
Uso actual:  
Relixioso

Estado de conservación:  
Bo

Descrición do ben:  
Cruceiro situado en Ferrozos, non se pode apreciar a forma do seu basea debido á vexetación que a cobre. Fuste de sección cuadrangular octavado no tramo central, coa imaxe de santiago apostol tallada na parte superior. Capitel dórico con arestas molduradas. Cruz latina tallada en pedra coa imaxe de Cristo crucificado baixo lenda na fronte e da virxe na parte posterior. Ambito rural formado por prados, terreos de cultivo e edificacións illadas tanto tradicionais como de nova construción.



CLASIFICACIÓN DO SOLO

- Delimitación de Solo Urbano
- SNR
- SRPI
- SUD
- SRPO
- SRPAU

PATRIMONIO CULTURAL

- Patrimonio Cultural
- BIC
- Contorno de protección
- Patrimonio Arqueolóxico
- API - Área de Protección Integral
- CPX - Contorno de protección de Xacemento
- Vías culturais
- Camiño de Santiago
- Camiño Real
- Territorio Histórico

GRÁFICO DE FOLLAS

A1	A2	B1	B2	B3	B4	C1	C2	C3	C4	C5	C6				
D1	D2	D3	D4	D5	D6	D7	E1	E2	E3	E4	E5	E6	E7		
F1	F2	F3	F4	F5	F6	F7	G1	G2	G3	G4	G5	G6	G7	G8	
H1	H2	H3	H4	H5	H6	H7	H8	I1	I2	I3	I4	I5	I6	I7	I8
J1	J2	J3	J4	J5	J6	J7	J8	K1	K2	K3	K4	K5	K6	K7	K8
L1	L2	L3	L4	L5	L6	L7	L8	M1	M2	M3	M4	M5	M6	M7	M8
N1	N2	N3	N4	N5	N6	N7	N8	O1	O2	O3	O4	O5	O6	O7	O8
P1	P2	P3	P4	P5	P6	P7	P8	Q1	Q2	Q3	Q4	Q5	Q6	Q7	Q8
R1	R2	R3	R4	R5	R6	R7	R8	S1	S2	S3	S4	S5	S6	S7	S8

REFERENCIAS AOS PLANOS DE ORDENACIÓN:  
Plano SR: F4  
Plano SNR: 137/193

Fuente de datos / Fuente de datos:  
- Elaboración propia / Concello de Silleda  
- Elaboración propia / Concello de Silleda

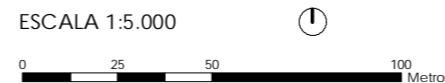
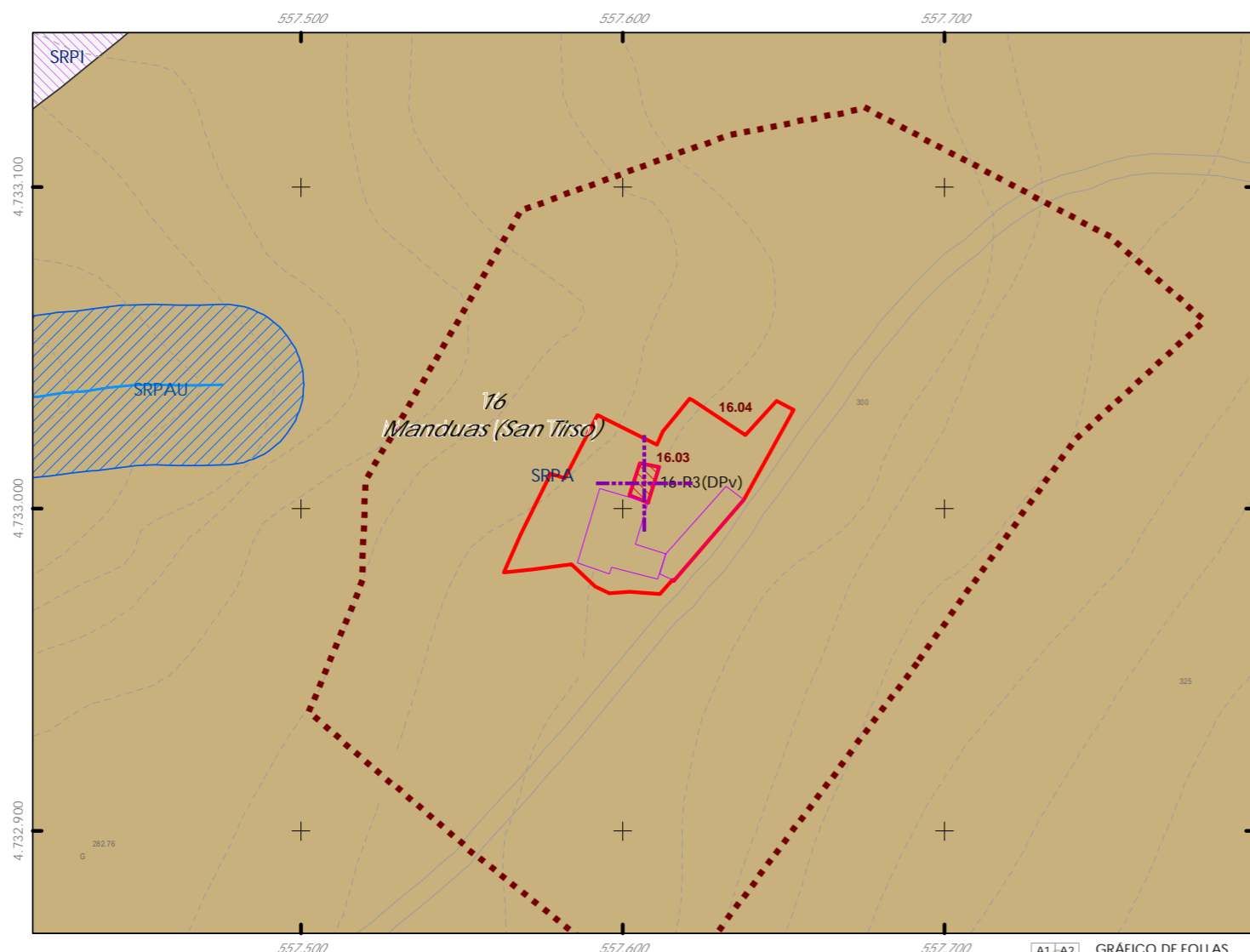






Código do elemento: 16.03

Página 232 de 474



Denominación:  
Capela do pazo da Viña  
Localización: A Viña  
Parroquia: P. de Manduas (San Tirso)

Coordenadas UTM:  
UTM X: 557731 / UTM Y: 4733220  
Sistema de coordenadas:  
Proxección: (U.T.M.) ETRS89 Zona 29W  
epsg: 25829  
Unidades: metros

Ordenanza ou norma de aplicación:  
Patrimonio cultural  
Clasificación do ben:  
Catalogado  
Nivel de protección do ben:  
Integral

Titularidade:  
Privada  
Clasificación do solo:  
SRPA  
Uso actual:  
Relixioso

Obras permitidas:  
As permitidas segundo o nivel de protección.  
Determinacións para a súa conservación, rehabilitación, mellora ou recuperación:  
Mellora e conservación do ben.

Estado de conservación:  
Bo

Descrición do ben:  
Capela de planta rectangular e cuberta a catro augas formada por armazón de madeira e cubrición de tella. Muros de carga de cadeirado. Porta de acceso alintelada. Fiestras seteiras. Sobre a porta principal, fornela coa imaxe San Antonio e capiteis nos laterais. Espadana dun único corpo con oco en forma de arco de medio punto para albergar a campá e remate en acroterios e cruz. Situado dentro da parcela privada do Pazo dá Viña. Ámbito rural formado por prados, terreos de cultivo e edificacións illadas tanto tradicionais como de nova construción.

CLASIFICACIÓN DO SOLO

- Delimitación de Solo Urbano
- SNR
- SRPI
- SUD
- SRPO
- SRPAU

PATRIMONIO CULTURAL

- Patrimonio Cultural
- BIC
- Contorno de protección
- Patrimonio Arqueolóxico
- API - Área de Protección Integral
- CPX - Contorno de protección de Xacemento
- Vías culturais
- Camiño de Santiago
- Camiño Real
- Territorio Histórico

GRÁFICO DE FOLLAS

A1	A2	B1	B2	B3	B4	C1	C2	C3	C4	C5	C6	D1	D2	D3	D4	D5	D6	D7	E1	E2	E3	E4	E5	E6	E7	F1	F2	F3	F4	F5	F6	F7	G1	G2	G3	G4	G5	G6	G7	G8	H1	H2	H3	H4	H5	H6	H7	H8	I1	I2	I3	I4	I5	I6	I7	I8	J1	J2	J3	J4	J5	J6	J7	J8	K1	K2	K3	K4	K5	K6	K7	K8	L1	L2	L3	L4	L5	L6	L7	L8	M1	M2	M3	M4	M5	M6	M7	M8	N1	N2	N3	N4	N5	N6	N7	N8	O1	O2	O3	O4	O5	O6	O7	O8	P1	P2	P3	P4	P5	P6	P7	P8	Q1	Q2	Q3	Q4	Q5	Q6	Q7	Q8	R1	R2	R3	R4	R5	R6	R7	R8	S1	S2	S3	S4	S5	S6	S7	S8
----	----	----	----	----	----	----	----	----	----	----	----	----	----	----	----	----	----	----	----	----	----	----	----	----	----	----	----	----	----	----	----	----	----	----	----	----	----	----	----	----	----	----	----	----	----	----	----	----	----	----	----	----	----	----	----	----	----	----	----	----	----	----	----	----	----	----	----	----	----	----	----	----	----	----	----	----	----	----	----	----	----	----	----	----	----	----	----	----	----	----	----	----	----	----	----	----	----	----	----	----	----	----	----	----	----	----	----	----	----	----	----	----	----	----	----	----	----	----	----	----	----	----	----	----	----	----	----	----	----	----	----	----	----	----	----	----

REFERENCIAS AOS PLANOS DE ORDENACIÓN:  
Plano SR: D4, E4  
Plano SNR: -

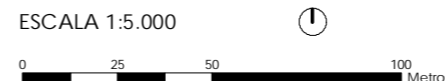
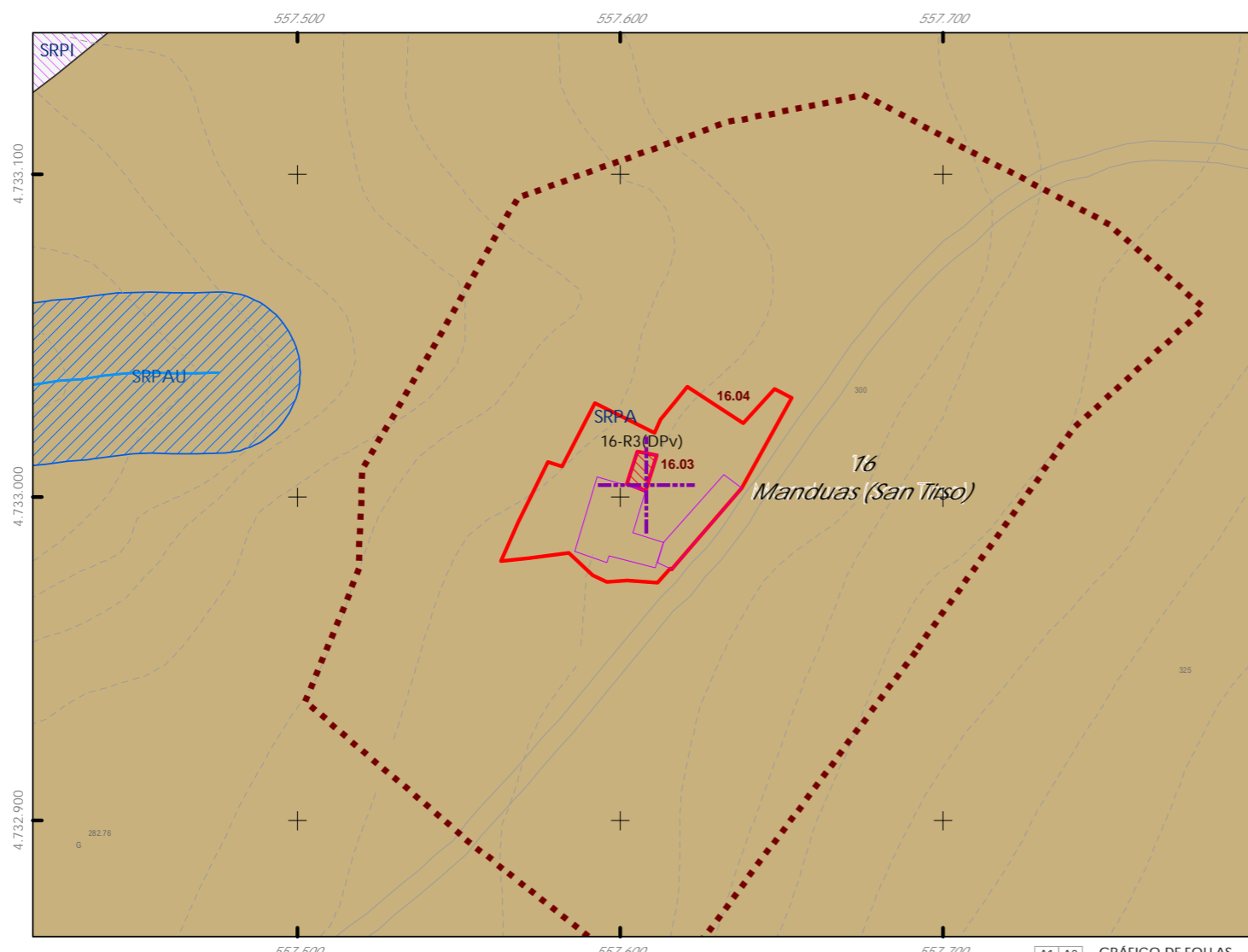
Fuente de datos / Fuente de datos:  
- Elaboración propia / Concello de Silleda  
- Elaboración propia / Concello de Silleda





Código do elemento: 16.04

Página 233 de 474



Denominación: Pazo da Viña  
Localización: A Viña  
Parroquia: P. de Manduas (San Tirso)

Coordenadas UTM:  
UTM X: 557732 / UTM Y: 4733220  
Sistema de coordenadas:  
Proxección: (U.T.M.) ETRS89\_Zona 29W  
epsg: 25829  
Unidades: metros

Ordenanza ou norma de aplicación: Patrimonio cultural  
Clasificación do ben: Catalogado  
Nivel de protección do ben: Estrutural

Titularidade: Privada  
Clasificación do solo: SRPA  
Uso actual: Residencial

O escudo BIC decreto do 22/04/1949 de protección de castelos e o artigo 83.3 da lei 5/2016 (LPGC).  
Obras permitidas: As permitidas segundo o nivel de protección.  
Determinacións para a súa conservación, rehabilitación, mellora ou recuperación: Mellora e conservación do ben.

Estado de conservación: Bo

Descrición do ben: Edificio con planta en L e fábrica de cadeirado ao que se accede a través dun gran patio pechado por portón. Cheminea de pedra con remates en pináculos nas esquinas. A fachada principal consta de dúas Fiestras rectangulares e porta central alintelada á que se chega por escaleira frontal que abre a un pequeno patin e se adorna con remates de bólas. Contigua a esta fachada está a capela. Situado ao bordo da estrada municipal que vai a O Outeiro. Ambito rural formado por prados, terreos de cultivo, monte baixo e edificacións pertencentes ao pazo\*

CLASIFICACIÓN DO SOLO

- Delimitación de Solo Urbano
- SNR
- SRPI
- SUD
- SRPO
- SRPAU

PATRIMONIO CULTURAL

- Patrimonio Cultural
- BIC
- Contorno de protección
- Patrimonio Arqueolóxico
- API - Área de Protección Integral
- CPX - Contorno de protección de Xacemento
- Vías culturais
- Camiño de Santiago
- Camiño Real
- Territorio Histórico

GRÁFICO DE FOLLAS

A1	A2	B1	B2	B3	B4	C1	C2	C3	C4	C5	C6	D1	D2	D3	D4	D5	D6	D7	E1	E2	E3	E4	E5	E6	E7	F1	F2	F3	F4	F5	F6	F7	G1	G2	G3	G4	G5	G6	G7	G8	H1	H2	H3	H4	H5	H6	H7	H8	I1	I2	I3	I4	I5	I6	I7	I8	J1	J2	J3	J4	J5	J6	J7	J8	K1	K2	K3	K4	K5	K6	K7	K8	L1	L2	L3	L4	L5	L6	L7	L8	M1	M2	M3	M4	M5	M6	M7	M8	N1	N2	N3	N4	N5	N6	N7	N8	O1	O2	O3	O4	O5	O6	O7	O8	P1	P2	P3	P4	P5	P6	P7	P8	Q1	Q2	Q3	Q4	Q5	Q6	Q7	Q8	R1	R2	R3	R4	R5	R6	R7	R8	S1	S2	S3	S4	S5	S6	S7	S8
----	----	----	----	----	----	----	----	----	----	----	----	----	----	----	----	----	----	----	----	----	----	----	----	----	----	----	----	----	----	----	----	----	----	----	----	----	----	----	----	----	----	----	----	----	----	----	----	----	----	----	----	----	----	----	----	----	----	----	----	----	----	----	----	----	----	----	----	----	----	----	----	----	----	----	----	----	----	----	----	----	----	----	----	----	----	----	----	----	----	----	----	----	----	----	----	----	----	----	----	----	----	----	----	----	----	----	----	----	----	----	----	----	----	----	----	----	----	----	----	----	----	----	----	----	----	----	----	----	----	----	----	----	----	----	----	----

REFERENCIAS AOS PLANOS DE ORDENACIÓN:  
Plano SR: D4, E4  
Plano SNR: -

Fuente de datos / Fuente de datos:  
- Elaboración propia / Concello de Silleda  
- Elaboración propia / Concello de Silleda

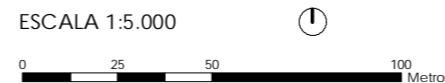
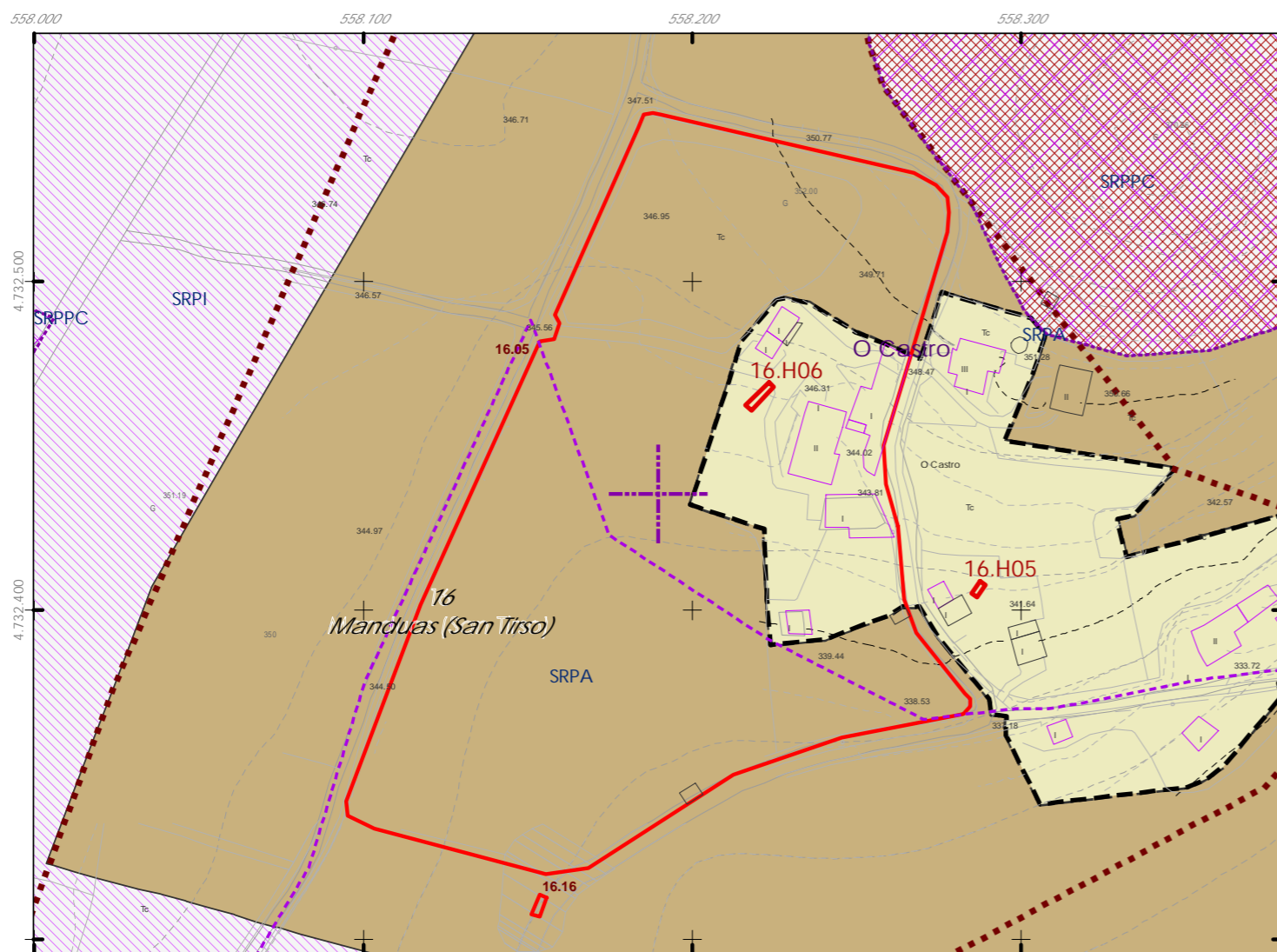






Código do elemento: 16.05

Página 234 de 474



Denominación:  
Casa de Medelo  
Localización: O Castro  
Parroquia: P. de Manduas (San Tirso)

Coordenadas UTM:  
UTM X: 558320 / UTM Y: 4732640

Sistema de coordenadas:  
Proyección: (U.T.M.) ETRS89\_Zona 29W  
epsg: 25829  
Unidades: metros

Ordenanza ou norma de aplicación:  
Patrimonio cultural  
Clasificación do ben:  
Catalogado  
Nivel de protección do ben:  
Estrutural

Titularidade:  
Privada  
Clasificación do solo:  
SNR, SRPA  
Uso actual:  
Residencial

Obras permitidas:  
As permitidas segundo o nivel de protección.  
Determinacións para a súa conservación, rehabilitación, mellora ou recuperación:  
Mellora e conservación do ben.

Estado de conservación:  
Bo

Descrición do ben:  
Edificación de planta rectangular e dúas alturas. Cerramento de cadeirado e cachotaría. Accédese a través dun portón con elementos ornamentais sobre o lintel. Muros de cachotaría con elementos nobres de cantería en perímetro de vans e cornixais. Cuberta a dúas augas. Pórtico con cuberta a unha auga sostido por piares de cantería octavados no tramo central. Chemineas con remate en pináculos. Edificacións adxectivas pegadas á vivenda

CLASIFICACIÓN DO SOLO

- Delimitación de Solo Urbano
- SNR
- SRPI
- SUD
- SRPO
- SRPAU

PATRIMONIO CULTURAL

- SRPPC
- SRPPX
- SRPEN
- SRPA
- SRPF
- Patrimonio Cultural
- BIC
- Contorno de protección
- Patrimonio Arqueolóxico
- API - Área de Protección Integral
- CPX - Contorno de protección de Xacemento
- Vías culturais
- Camiño de Santiago
- Camiño Real
- Territorio Histórico

GRÁFICO DE FOLLAS

A1	A2	B1	B2	B3	B4	C1	C2	C3	C4	C5	C6				
D1	D2	D3	D4	D5	D6	D7	E1	E2	E3	E4	E5	E6	E7	E8	
F1	F2	F3	F4	F5	F6	F7	G1	G2	G3	G4	G5	G6	G7	G8	
H1	H2	H3	H4	H5	H6	H7	H8	I1	I2	I3	I4	I5	I6	I7	I8
J1	J2	J3	J4	J5	J6	J7	J8	K1	K2	K3	K4	K5	K6	K7	K8
L1	L2	L3	L4	L5	L6	L7	L8	M1	M2	M3	M4	M5	M6	M7	M8
N1	N2	N3	N4	N5	N6	N7	N8	O1	O2	O3	O4	O5	O6	O7	O8
P1	P2	P3	P4	P5	P6	P7	P8	Q1	Q2	Q3	Q4	Q5	Q6	Q7	Q8
R1	R2	R3	R4	R5	R6	R7	R8	S1	S2	S3	S4	S5	S6	S7	S8

REFERENCIAS AOS PLANOS DE ORDENACIÓN:  
Plano SR: E4  
Plano SNR: 151/193

Fuente de datos / Fuente de datos:  
- Elaboración propia / Concello de Silleda  
- Elaboración propia / Concello de Silleda

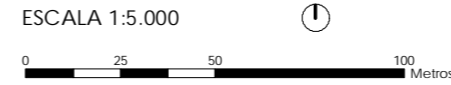
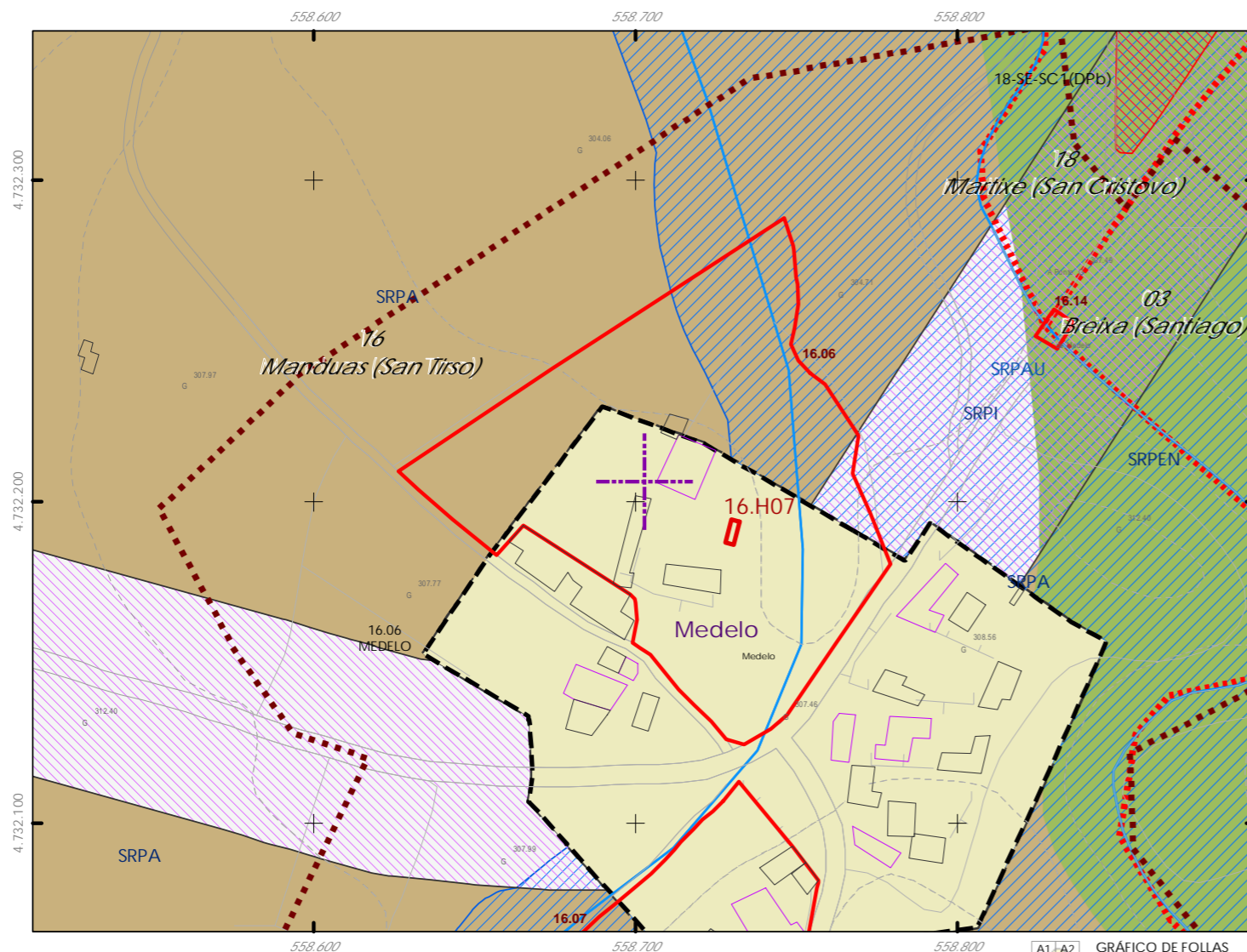






Código do elemento: 16.06

Página 235 de 474



Denominación: Casa de Ares  
Localización: Medelo  
Parroquia: P. de Manduas (San Tirso)

Coordenadas UTM:  
UTM X: 558841 / UTM Y: 4732420  
Sistema de coordenadas:  
Proyección: (U.T.M.) ETRS89\_Zona 29W  
epsg: 25829  
Unidades: metros

Ordenanza ou norma de aplicación: Patrimonio cultural  
Clasificación do ben: Catalogado  
Nivel de protección do ben: Estructural

Titularidade: Privada  
Clasificación do solo: SNR, SRPI, SRPA  
Uso actual: Sen uso

Obras permitidas: As permitidas segundo o nivel de protección.  
Determinacións para a súa conservación, rehabilitación, mellora ou recuperación: Recuperación do ben acorde ao seu nivel de protección. Recuperación da contorna do mesmo.

Estado de conservación: Ruína

Descrición do ben: Edificación de planta cuadrangular en dous andares. Muros exteriores de cachotaría con elementos nobres de cantería en vans e cornixais. Cuberta a catro augas formada por armazón de madeira e cubrición de tella cerámica curva. Portas de acceso alinteladas e fiestras rectangulares, destacando algunha seteira. Tornachuvias en planta alta, sobre o Sueste sitúan pequenas Fiestras horizontais. Carpintería de madeira en ocos. Situada nunha parcela privada coas súas edificacións auxiliares, ao bordo dunha estrada da deputación e nas proximidades de Río Toxa. Ámbito rural formado por prados, terreos de cultivo e edificacións tradicionais e de nova construción

CLASIFICACIÓN DO SOLO

- Delimitación de Solo Urbano
- SNR
- SRPI
- SUD
- SRPO
- SRPAU

PATRIMONIO CULTURAL

- Patrimonio Cultural
- BIC
- Contorno de protección
- Patrimonio Arqueolóxico
- API - Área de Protección Integral
- CPX - Contorno de protección de Xacemento
- Vías culturais
- Camiño de Santiago
- \*\*\* Camiño Real
- Teritorio Histórico

GRÁFICO DE FOLLAS

A1	A2	A3	A4	A5	A6	A7	A8
B1	B2	B3	B4	B5	B6	B7	B8
C1	C2	C3	C4	C5	C6	C7	C8
D1	D2	D3	D4	D5	D6	D7	D8
E1	E2	E3	E4	E5	E6	E7	E8
F1	F2	F3	F4	F5	F6	F7	F8
G1	G2	G3	G4	G5	G6	G7	G8
H1	H2	H3	H4	H5	H6	H7	H8
I1	I2	I3	I4	I5	I6	I7	I8
J1	J2	J3	J4	J5	J6	J7	J8
K1	K2	K3	K4	K5	K6	K7	K8
L1	L2	L3	L4	L5	L6	L7	L8
M1	M2	M3	M4	M5	M6	M7	M8
N1	N2	N3	N4	N5	N6	N7	N8
O1	O2	O3	O4	O5	O6	O7	O8
P1	P2	P3	P4	P5	P6	P7	P8
Q1	Q2	Q3	Q4	Q5	Q6	Q7	Q8
R1	R2	R3	R4	R5	R6	R7	R8
S1	S2	S3	S4	S5	S6	S7	S8

REFERENCIAS AOS PLANOS DE ORDENACIÓN:  
Plano SR: E4  
Plano SNR: 159/193

Fuente de datos / Fuente de datos:  
- Elaboración propia / Concello de Silleda  
- Elaboración propia / Concello de Silleda

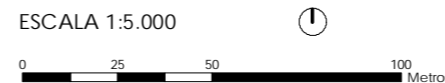






Código do elemento: 16.07

Página 236 de 474



Denominación:  
Casa en Medelo  
Localización: Medelo  
Parroquia: P. de Manduas (San Tirso)

Coordenadas UTM:  
UTM X: 558844 / UTM Y: 4732270  
Sistema de coordenadas:  
Proyección: (U.T.M.) ETRS89 Zona 29W  
epsg: 25829  
Unidades: metros

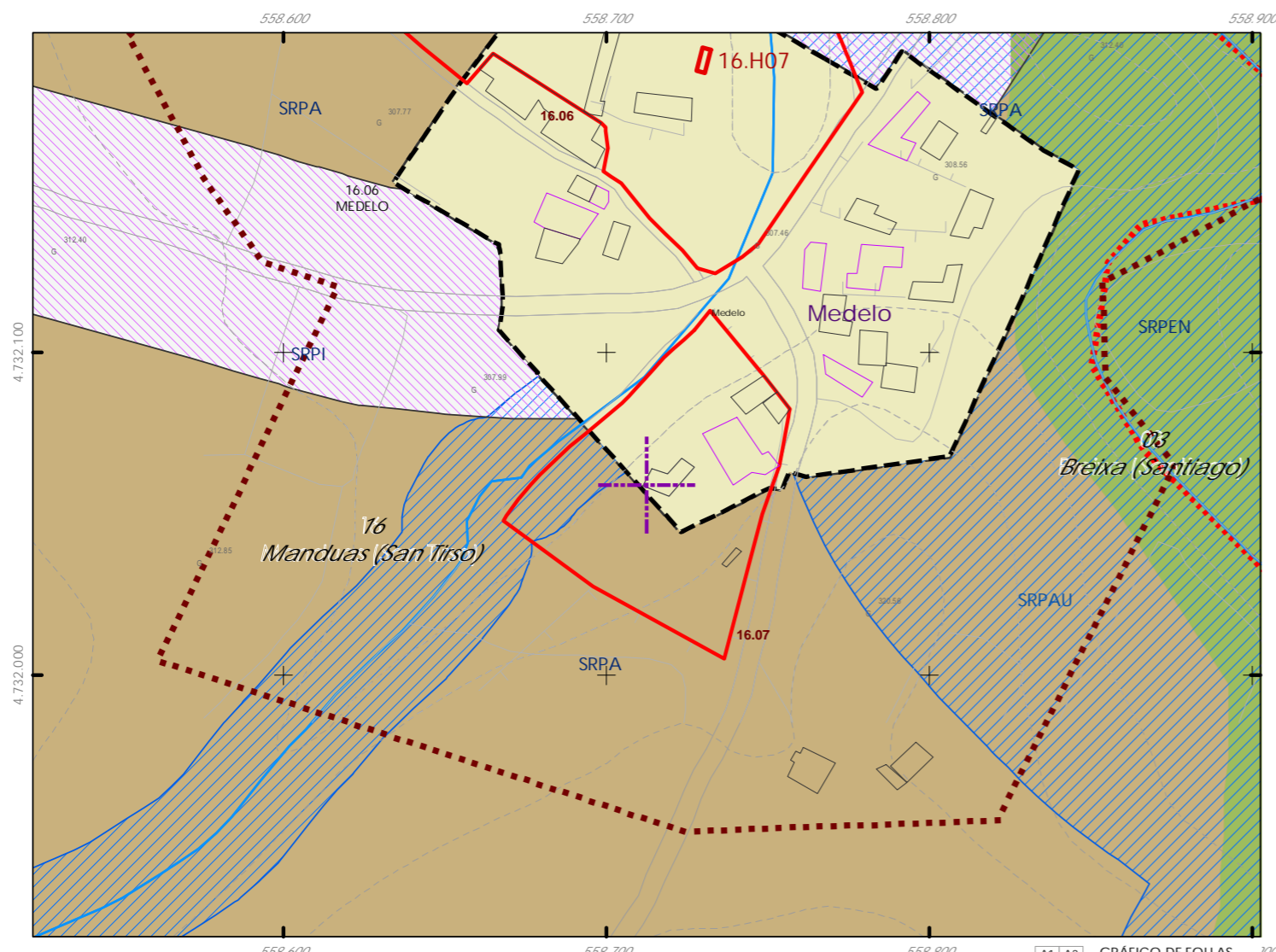
Ordenanza ou norma de aplicación:  
Patrimonio cultural  
Clasificación do ben:  
Catalogado  
Nivel de protección do ben:  
Estrutural

Titularidade:  
Privada  
Clasificación do solo:  
SNR, SRPAU, SRPA  
Uso actual:  
Residencial

Obras permitidas:  
As permitidas segundo o nivel de protección.  
Determinacións para a súa conservación, rehabilitación, mellora ou recuperación:  
Recuperación do ben acorde ao seu nivel de protección. Recuperación da contorna do mesmo.

Estado de conservación:  
Regular

Descrición do ben:  
Edificación de dúas alturas. Cuberta a catro augas formada por armazón de madeira e cubrición de tella cerámica curva. Cheminea. Muros de cachotaría revestidos en morteiro nalgúns dos seus alzados. Fiestras rectangulares con batente en catro corpos. Portada alintelada de cadeirado con telladiño en tella cerámica curva. Situada ao bordo da estrada municipal que pasa polo núcleo. Ámbito rural formado por prados, terreos de cultivo e edificacións tradicionais e de nova construción



CLASIFICACIÓN DO SOLO

- Delimitación de Solo Urbano
- SNR
- SRPI
- SUD
- SRPO
- SRPAU

PATRIMONIO CULTURAL

- SRPPC
- SRPPX
- SRPEN
- SRPA
- SRPF
- Patrimonio Cultural
- BIC
- Contorno de protección
- Patrimonio Arqueolóxico
- API - Área de Protección Integral
- CPX - Contorno de protección de Xacemento
- Vías culturais
- Camiño de Santiago
- Camiño Real
- Territorio Histórico

GRÁFICO DE FOLLAS

A1	A2	B1	B2	B3	B4	C1	C2	C3	C4	C5	C6				
D1	D2	D3	D4	D5	D6	D7	E1	E2	E3	E4	E5	E6	E7		
F1	F2	F3	F4	F5	F6	F7	G1	G2	G3	G4	G5	G6	G7	G8	
H1	H2	H3	H4	H5	H6	H7	H8	I1	I2	I3	I4	I5	I6	I7	I8
J1	J2	J3	J4	J5	J6	J7	J8	K1	K2	K3	K4	K5	K6	K7	K8
L1	L2	L3	L4	L5	L6	L7	L8	M1	M2	M3	M4	M5	M6	M7	M8
N1	N2	N3	N4	N5	N6	N7	N8	O1	O2	O3	O4	O5	O6	O7	O8
P1	P2	P3	P4	P5	P6	P7	P8	Q1	Q2	Q3	Q4	Q5	Q6	Q7	Q8
R1	R2	R3	R4	R5	R6	R7	R8	S1	S2	S3	S4	S5	S6	S7	S8

REFERENCIAS AOS PLANOS DE ORDENACIÓN:  
Plano SR: E4  
Plano SNR: 159/193

Fuente de datos / Fuente de datos:  
- Elaboración propia / Concello de Silleda  
- Elaboración propia / Concello de Silleda





Código do elemento: 16.08

Página 237 de 474



Denominación:  
Centro cultural "Vista Alegre"  
Localización: A Bandeira, Rúa da Capela, 1  
Parroquia: P. de Manduas (San Tirso)

Coordenadas UTM:  
UTM X: 556864 / UTM Y: 4731470  
Sistema de coordenadas:  
Proyección: (U.T.M.) ETRS89 Zona 29W  
epsg: 25829  
Unidades: metros

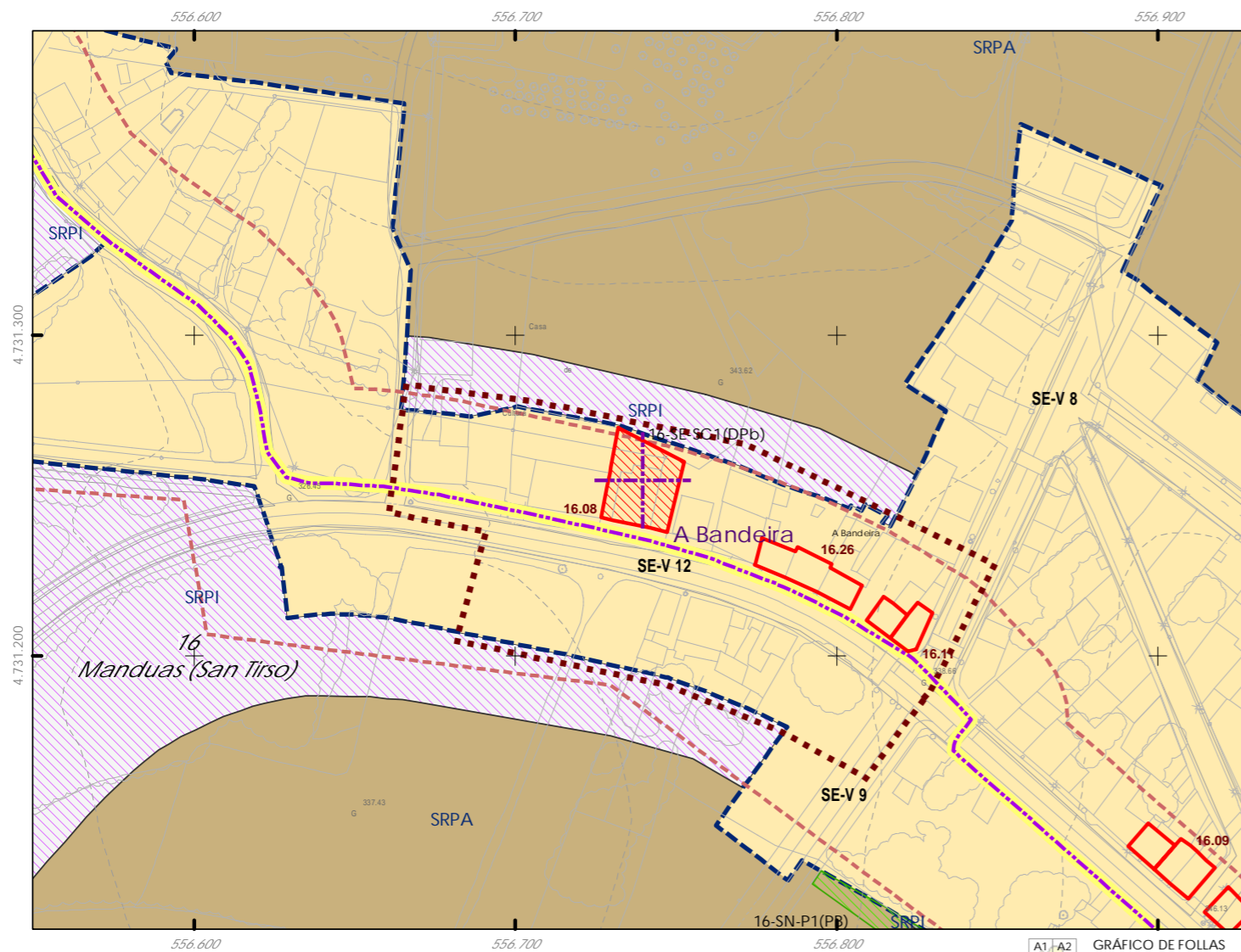
Ordenanza ou norma de aplicación:  
Patrimonio cultural  
Clasificación do ben:  
Catalogado  
Nivel de protección do ben:  
Estrutural

Titularidade:  
Pública  
Clasificación do solo:  
SU  
Uso actual:  
Sociocultural

Obras permitidas:  
As permitidas segundo o nivel de protección.  
Determinacións para a súa conservación, rehabilitación, mellora ou recuperación:  
Mellora e conservación do ben.

Estado de conservación:  
Bo

Descrición do ben:  
Edificación de planta rectangular e dúas alturas. Muros exteriores de cadeirado. Cuberta a catro augas con cubrición de tella. Porta de acceso principal en arco de medio punto e o lateral en arco escarzano, ao igual que as Fiestras. Cornixa moldurada sobre a cal se asenta un corpo de forma semicircular con remates acroterios onde se coloca o reloxo. Situada ao bordo da estrada nacional nun ámbito urbano formado por edificacións tradicionais e de nova construción



CLASIFICACIÓN DO SOLO

- Delimitación de Solo Urbano
- SNR
- SRPI
- SUD
- SRPO
- SRPAU

PATRIMONIO CULTURAL

- Patrimonio Cultural
- BIC
- Contorno de protección
- Patrimonio Arqueolóxico
- API - Área de Protección Integral
- CPX - Contorno de protección de Xacemento
- Vías culturais
- Camiño de Santiago
- Camiño Real
- Territorio Histórico

GRÁFICO DE FOLLAS

A1	A2	B1	B2	B3	B4	C1	C2	C3	C4	C5	C6				
D1	D2	D3	D4	D5	D6	D7	E1	E2	E3	E4	E5	E6	E7	E8	
F1	F2	F3	F4	F5	F6	F7	G1	G2	G3	G4	G5	G6	G7	G8	
H1	H2	H3	H4	H5	H6	H7	H8	I1	I2	I3	I4	I5	I6	I7	I8
J1	J2	J3	J4	J5	J6	J7	J8	K1	K2	K3	K4	K5	K6	K7	K8
L1	L2	L3	L4	L5	L6	L7	L8	M1	M2	M3	M4	M5	M6	M7	M8
N1	N2	N3	N4	N5	N6	N7	N8	O1	O2	O3	O4	O5	O6	O7	O8
P1	P2	P3	P4	P5	P6	P7	P8	Q1	Q2	Q3	Q4	Q5	Q6	Q7	Q8
R1	R2	R3	R4	R5	R6	R7	R8	S1	S2	S3	S4	S5	S6	S7	S8

REFERENCIAS AOS PLANOS DE ORDENACIÓN:  
Plano SR: F3  
Plano SNR: -

Fuente de datos / Fuente de datos:  
- Elaboración propia / Concello de Silleda  
- Elaboración propia / Concello de Silleda

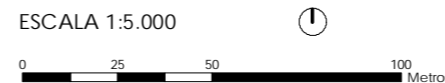






Código do elemento: 16.09

Página 238 de 474



Denominación:  
Conxunto de vivendas tradicionais  
Localización: A Bandeira; Rúa Xeral, 49, 47, 56, 54-52, 50, 46, 44, 40, 34, 32, 30, 28  
Parroquia: P. de Manduas (San Tirso)

Coordenadas UTM:  
UTM X: 557133 / UTM Y: 4731260  
Sistema de coordenadas:  
Proxección: (U.T.M.) ETRS89 Zona 29W  
epsg: 25829  
Unidades: metros

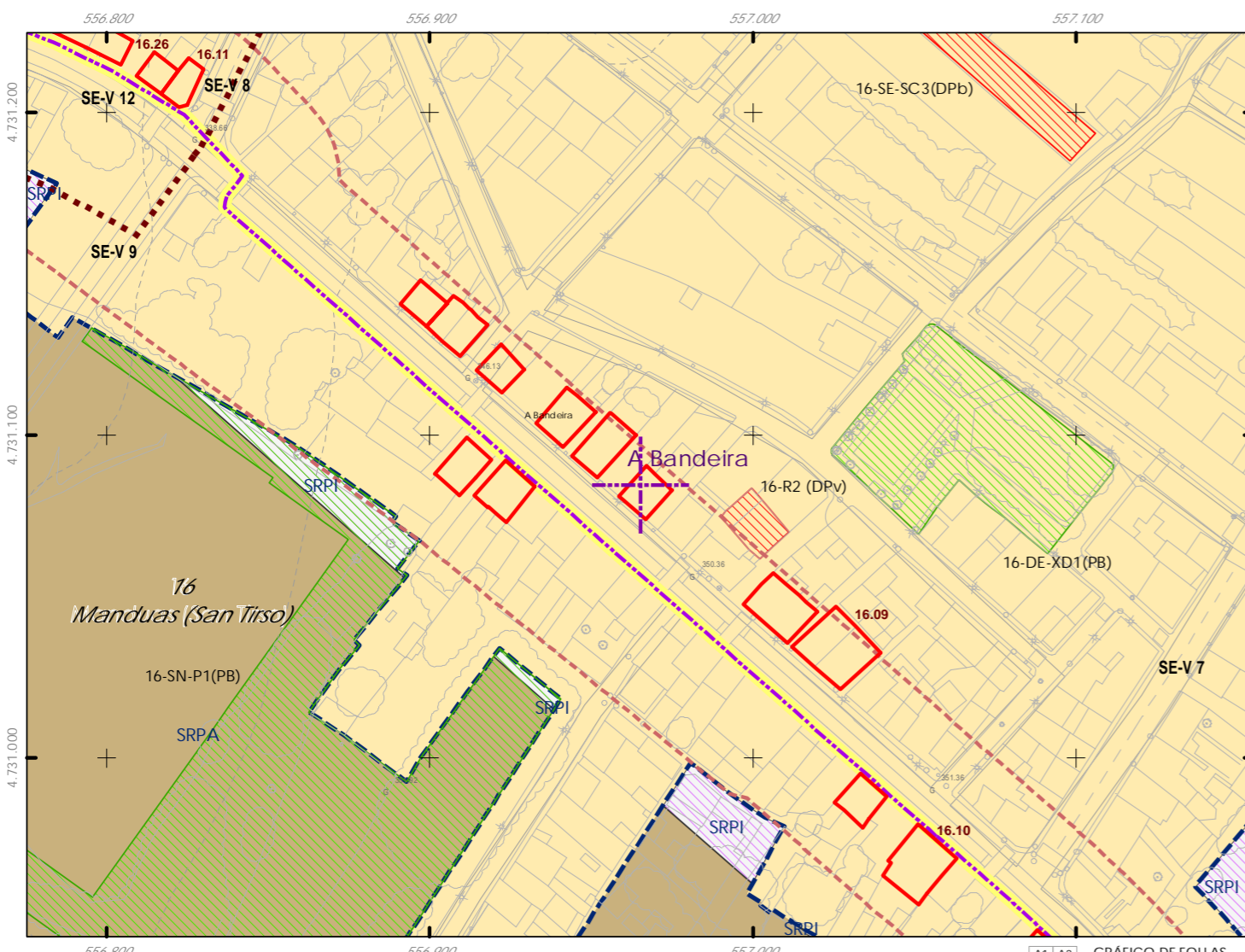
Ordenanza ou norma de aplicación:  
Patrimonio cultural  
Clasificación do ben:  
Catalogado  
Nivel de protección do ben:  
Ambiental

Titularidade:  
Privada  
Clasificación do solo:  
SU  
Uso actual:  
Residencial

Obras permitidas:  
As permitidas segundo o nivel de protección.  
Determinacións para a súa conservación, rehabilitación, mellora ou recuperación:  
Mellora e conservación do ben. Enfoscado da edificación e pintado en branco. Cubrir con tella.

Estado de conservación:  
Bo

Descrición do ben:  
Vivendas tradicionais que seguen unha tipoloxía común en Bandeira. Vivendas de dúas alturas. Muros exteriores de cachotería, nalgúns casos revestidos en morteiro e pintados. Portasdaires en planta alta e varias portas de acceso na planta baixa do alzado principal. Cubertas a dúas augas formadas por armazón de madeira e cubrición de tella cerámica curva. Portas e fiestras alinteladas, unhas con remate curvo e outras recto. Encóntranse no núcleo urbano, ao bordo da estrada nacional que o atravesa. Ámbito urbano formado por edificacións tradicionais e de nova construción



CLASIFICACIÓN DO SOLO

- Delimitación de Solo Urbano
- SNR
- SRPI
- SUD
- SRPO
- SRPAU

PATRIMONIO CULTURAL

- SRPPC
- SRPPX
- SRPEN
- SRPA
- SRPF
- Patrimonio Cultural
- BIC
- Contorno de protección
- Patrimonio Arqueolóxico
- API - Área de Protección Integral
- CPX - Contorno de protección de Xacemento
- Vías culturais
- Camiño de Santiago
- Camiño Real
- Territorio Histórico

GRÁFICO DE FOLLAS

A1	A2	B1	B2	B3	B4	C1	C2	C3	C4	C5	C6				
D1	D2	D3	D4	D5	D6	D7	E1	E2	E3	E4	E5	E6	E7	E8	
F1	F2	F3	F4	F5	F6	F7	G1	G2	G3	G4	G5	G6	G7	G8	
H1	H2	H3	H4	H5	H6	H7	H8	I1	I2	I3	I4	I5	I6	I7	I8
J1	J2	J3	J4	J5	J6	J7	J8	K1	K2	K3	K4	K5	K6	K7	K8
L1	L2	L3	L4	L5	L6	L7	L8	M1	M2	M3	M4	M5	M6	M7	M8
N1	N2	N3	N4	N5	N6	N7	N8	O1	O2	O3	O4	O5	O6	O7	O8
P1	P2	P3	P4	P5	P6	P7	P8	Q1	Q2	Q3	Q4	Q5	Q6	Q7	Q8
R1	R2	R3	R4	R5	R6	R7	R8	S1	S2	S3	S4	S5	S6	S7	S8

REFERENCIAS AOS PLANOS DE ORDENACIÓN:  
Plano SR: F3  
Plano SNR: -

Fuente de datos / Fuente de datos:  
- Elaboración propia / Concello de Silleda  
- Elaboración propia / Concello de Silleda

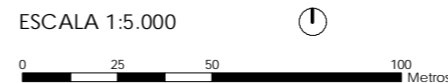






Código do elemento: 16.10

Página 239 de 474



Denominación:  
Conxunto de vivendas tradicionais  
Localización: A Bandeira; Rúa Xeral, 7-9,17,21  
Parroquia: P. de Manduas (San Tirso)

Coordenadas UTM:  
UTM X: 557182 / UTM Y: 4731180  
Sistema de coordenadas:  
Proyección: (U.T.M.) ETRS89 Zona 29W  
epsg: 25829  
Unidades: metros

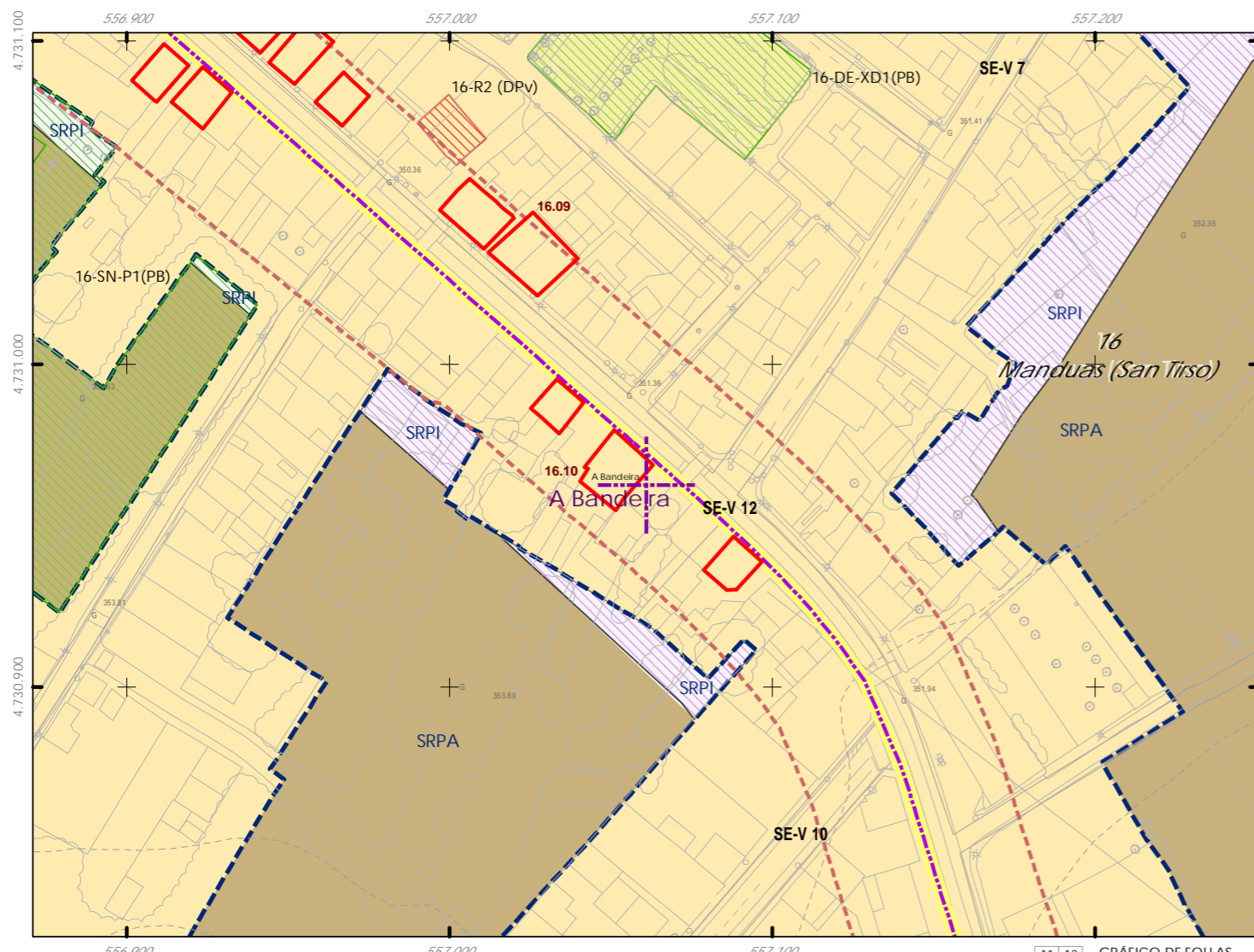
Ordenanza ou norma de aplicación:  
Patrimonio cultural  
Clasificación do ben:  
Catalogado  
Nivel de protección do ben:  
Ambiental

Titularidade:  
Privada  
Clasificación do solo:  
SU  
Uso actual:  
Residencial

Obras permitidas:  
As permitidas segundo o nivel de protección.  
Determinacións para a súa conservación, rehabilitación, mellora ou recuperación:  
Mellora e conservación do ben.

Estado de conservación:  
Bo

Descrición do ben:  
Vivendas tradicionais que seguen unha tipoloxía común en Bandeira. Vivendas de planta rectangular e dúas alturas. Muros exteriores de cachotaría e cuberta a dúas augas formada por armazón de madeira e cubrición de tella curva. Portasdaira en planta alta con balcóns en forxa de ferro e lintel curvo con molduras. Portas de acceso na planta baixa do alzado principal rematadas en lintel curvo. Encóntranse no núcleo urbano, ao bordo da estrada nacional que o atravesa. Ambito urbano formado por edificacións tradicionais e de nova construción



CLASIFICACIÓN DO SOLO

- Delimitación de Solo Urbano
- SNR
- SRPI
- SUD
- SRPO
- SRPAU

PATRIMONIO CULTURAL

- SRPPC
- SRPPX
- SRPEN
- SRPA
- SRPF
- Patrimonio Cultural
- BIC
- Contorno de protección
- Patrimonio Arqueolóxico
- API - Área de Protección Integral
- CPX - Contorno de protección de Xacemento
- Vías culturais
- Camiño de Santiago
- Camiño Real
- Territorio Histórico

GRÁFICO DE FOLLAS

A1	A2	B1	B2	B3	B4	C1	C2	C3	C4	C5	C6				
D1	D2	D3	D4	D5	D6	D7	E1	E2	E3	E4	E5	E6	E7		
F1	F2	F3	F4	F5	F6	F7	G1	G2	G3	G4	G5	G6	G7	G8	
H1	H2	H3	H4	H5	H6	H7	H8	I1	I2	I3	I4	I5	I6	I7	I8
J1	J2	J3	J4	J5	J6	J7	J8	K1	K2	K3	K4	K5	K6	K7	K8
L1	L2	L3	L4	L5	L6	L7	L8	M1	M2	M3	M4	M5	M6	M7	M8
N1	N2	N3	N4	N5	N6	N7	N8	O1	O2	O3	O4	O5	O6	O7	O8
P1	P2	P3	P4	P5	P6	P7	P8	Q1	Q2	Q3	Q4	Q5	Q6	Q7	Q8
R1	R2	R3	R4	R5	R6	R7	R8	S1	S2	S3	S4	S5	S6	S7	S8

REFERENCIAS AOS PLANOS DE ORDENACIÓN:  
Plano SR: F3  
Plano SNR: -

Fuente de datos / Fuente de datos:  
- Elaboración propia / Concello de Silleda  
- Elaboración propia / Concello de Silleda

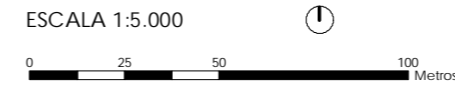
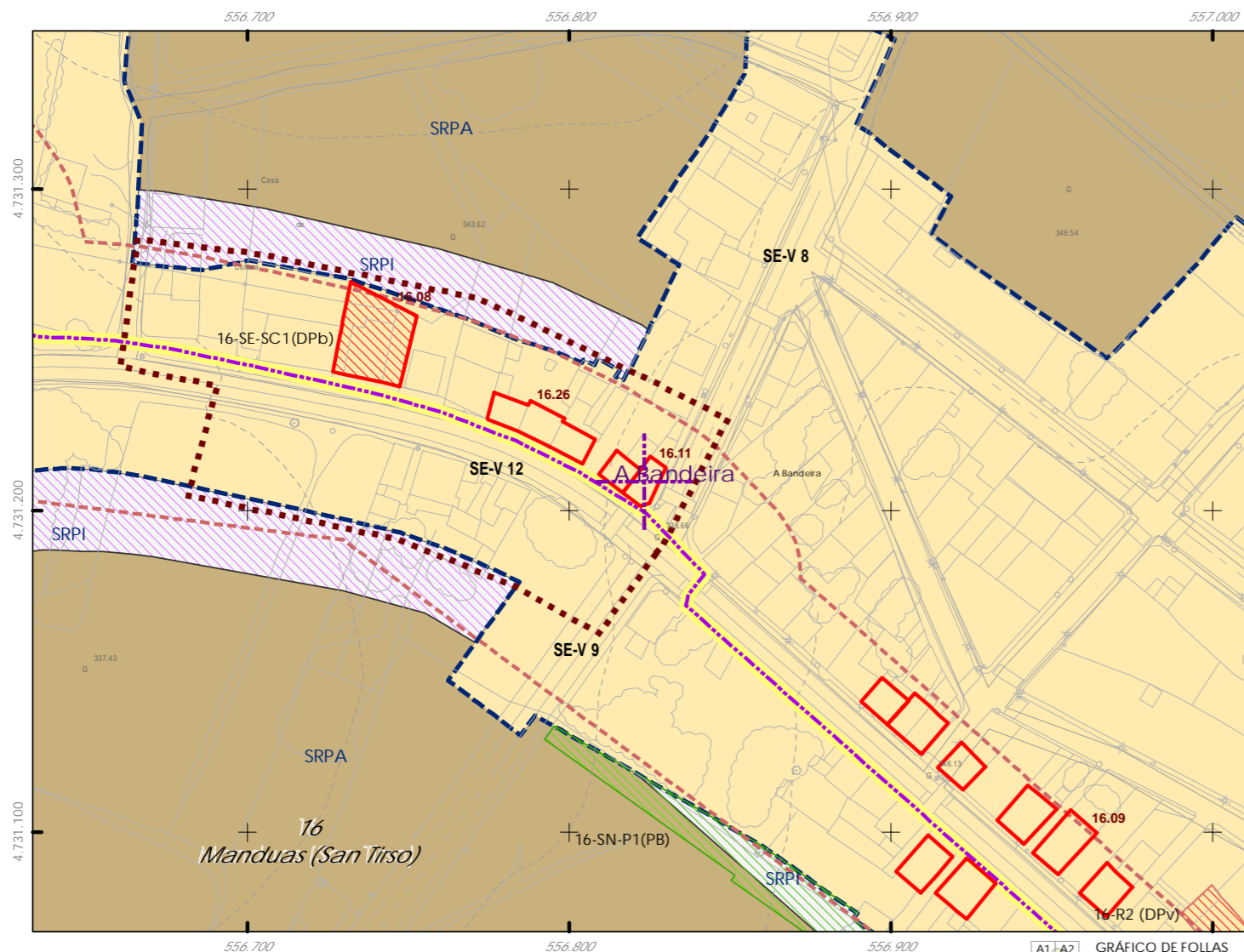






Código do elemento: 16.11

Página 240 de 474



Denominación:  
Vivenda tradicional en A Bandeira  
Localización: A Bandeira; Rúa da Estación, 1  
Parroquia: P. de Manduas (San Tirso)

Coordenadas UTM:  
UTM X: 556948 / UTM Y: 4731420  
Sistema de coordenadas:  
Proxección: (U.T.M.) ETRS89 Zona 29W  
epsg: 25829  
Unidades: metros

Ordenanza ou norma de aplicación:  
Patrimonio cultural  
Clasificación do ben:  
Catalogado  
Nivel de protección do ben:  
Ambiental

Titularidade:  
Privada  
Clasificación do solo:  
SU  
Uso actual:  
Residencial

Obras permitidas:  
As permitidas segundo o nivel de protección.  
Determinacións para a súa conservación, rehabilitación, mellora ou recuperación:  
Mellora e conservación do ben.

Estado de conservación:  
Bo

Descrición do ben:  
Edificación de dúas alturas. Cuberta a tres augas formada por armazón de madeira, cubrición de tella cerámica curva e pináculo como elemento ornamental. Muros de cadeirado. Fiestras rectangulares e portas de acceso alinteladas. Carpintería de madeira en vans. Situada ao bordo da estrada nacional que pasa polo núcleo. Ámbito urbano formado por edificacións tradicionais e de nova construción

CLASIFICACIÓN DO SOLO

- Delimitación de Solo Urbano
- SNR
- SRPI
- SUD
- SRPO
- SRPAU

PATRIMONIO CULTURAL

- SRPPC
- SRPPX
- SRPEN
- SRPA
- SRPF
- Patrimonio Cultural
- BIC
- Contorno de protección
- Patrimonio Arqueolóxico
- API - Área de Protección Integral
- CPX - Contorno de protección de Xacemento
- Vías culturais
- Camiño de Santiago
- ☆☆☆ Camiño Real
- Territorio Histórico

GRÁFICO DE FOLLAS

A1	A2	B1	B2	B3	B4	C1	C2	C3	C4	C5	C6				
D1	D2	D3	D4	D5	D6	D7	E1	E2	E3	E4	E5	E6	E7		
F1	F2	F3	F4	F5	F6	F7	G1	G2	G3	G4	G5	G6	G7	G8	
H1	H2	H3	H4	H5	H6	H7	H8	I1	I2	I3	I4	I5	I6	I7	I8
J1	J2	J3	J4	J5	J6	J7	J8	K1	K2	K3	K4	K5	K6	K7	K8
L1	L2	L3	L4	L5	L6	L7	L8	M1	M2	M3	M4	M5	M6	M7	M8
N1	N2	N3	N4	N5	N6	N7	N8	O1	O2	O3	O4	O5	O6	O7	O8
P1	P2	P3	P4	P5	P6	P7	P8	Q1	Q2	Q3	Q4	Q5	Q6	Q7	Q8
R1	R2	R3	R4	R5	R6	R7	R8	S1	S2	S3	S4	S5	S6	S7	S8

REFERENCIAS AOS PLANOS DE ORDENACIÓN:  
Plano SR: F3  
Plano SNR: -

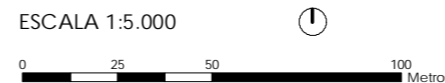
Fuente de datos / Fuente de datos:  
- Elaboración propia / Concello de Silleda  
- Elaboración propia / Concello de Silleda





Código do elemento: 16.12

Página 241 de 474



Denominación: Ponte Ferrán ou Farán  
Localización: Vilaverde  
Parroquia: P. de Manduas (San Tirso)

Coordenadas UTM:  
UTM X: 558929 / UTM Y: 4731570  
Sistema de coordenadas:  
Proyección: (U.T.M.) ETRS89\_Zona 29W  
epsg: 25829  
Unidades: metros

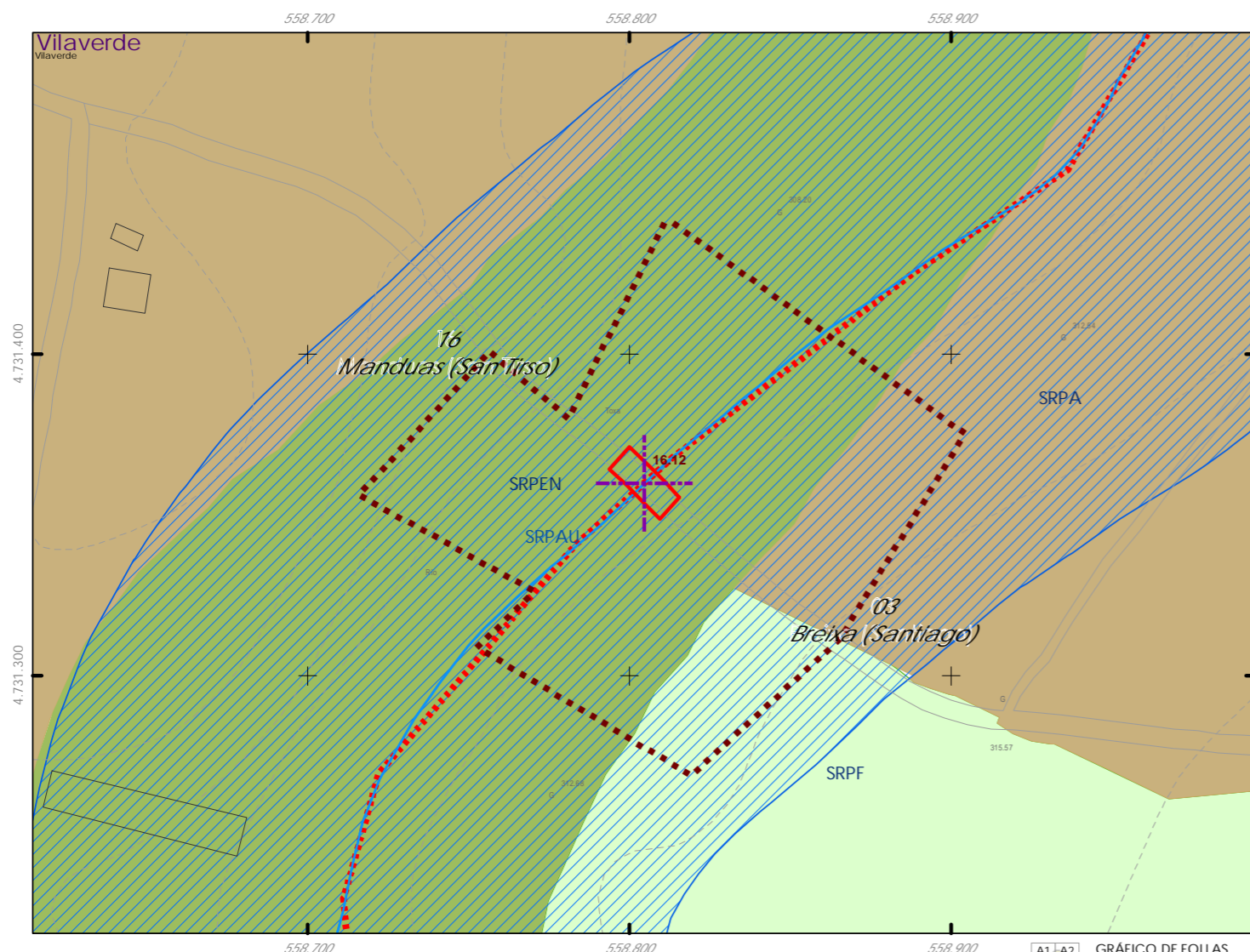
Ordenanza ou norma de aplicación: Patrimonio cultural  
Clasificación do ben: Catalogado  
Nivel de protección do ben: Estructural

Titularidade: Pública  
Clasificación do solo: SRPAU, SRPEN  
Uso actual: Infraestrutura

Obras permitidas:  
As permitidas segundo o nivel de protección.  
Determinacións para a súa conservación, rehabilitación, mellora ou recuperación:  
Mellora e conservación do ben. Recuperación da contorna do mesmo.

Estado de conservación: Bo

Descrición do ben:  
Construción para salvar a canle do Rio Toxa polo que transcorre unha estrada sen asfaltar. Construído en cadeirado e cachotaría. O ancho do río permite que se salve mediante un único van en forma de arco de medio punto. Varanda como elemento de protección. Ámbito rural formado por prados e arboredo de ribeira



CLASIFICACIÓN DO SOLO

- Delimitación de Solo Urbano
- SNR
- SRPI
- SUD
- SRPO
- SRPAU

PATRIMONIO CULTURAL

- Patrimonio Cultural
- BIC
- Contorno de protección
- Patrimonio Arqueolóxico
- API - Área de Protección Integral
- CPX - Contorno de protección de Xacemento
- Vías culturais
- Camiño de Santiago
- Camiño Real
- Territorio Histórico

GRÁFICO DE FOLLAS

A1	A2	B1	B2	B3	B4	C1	C2	C3	C4	C5	C6	D1	D2	D3	D4	D5	D6	D7	E1	E2	E3	E4	E5	E6	E7	F1	F2	F3	F4	F5	F6	F7	G1	G2	G3	G4	G5	G6	G7	G8	H1	H2	H3	H4	H5	H6	H7	H8	I1	I2	I3	I4	I5	I6	I7	I8	J1	J2	J3	J4	J5	J6	J7	J8	K1	K2	K3	K4	K5	K6	K7	K8	L1	L2	L3	L4	L5	L6	L7	L8	M1	M2	M3	M4	M5	M6	M7	M8	N1	N2	N3	N4	N5	N6	N7	N8	O1	O2	O3	O4	O5	O6	O7	O8	P1	P2	P3	P4	P5	P6	P7	P8	Q1	Q2	Q3	Q4	Q5	Q6	Q7	Q8	R1	R2	R3	R4	R5	R6	R7	R8	S1	S2	S3	S4	S5	S6	S7	S8
----	----	----	----	----	----	----	----	----	----	----	----	----	----	----	----	----	----	----	----	----	----	----	----	----	----	----	----	----	----	----	----	----	----	----	----	----	----	----	----	----	----	----	----	----	----	----	----	----	----	----	----	----	----	----	----	----	----	----	----	----	----	----	----	----	----	----	----	----	----	----	----	----	----	----	----	----	----	----	----	----	----	----	----	----	----	----	----	----	----	----	----	----	----	----	----	----	----	----	----	----	----	----	----	----	----	----	----	----	----	----	----	----	----	----	----	----	----	----	----	----	----	----	----	----	----	----	----	----	----	----	----	----	----	----	----	----

REFERENCIAS AOS PLANOS DE ORDENACIÓN:  
Plano SR: F4  
Plano SNR: -

Fuente de datos / Fuente de datos:  
- Elaboración propia / Concello de Silleda  
- Elaboración propia / Concello de Silleda







Código do elemento: 16.13

Página 242 de 474



Denominación: Ponte de Andamollo  
Localización: Río Toxa, Andamollo  
Parroquia: P. de Manduas (San Tirso)

Coordenadas UTM:  
UTM X: 558857 / UTM Y: 4731060  
Sistema de coordenadas:  
Proyección: (U.T.M.) ETRS89\_Zona 29W  
epsg: 25829  
Unidades: metros

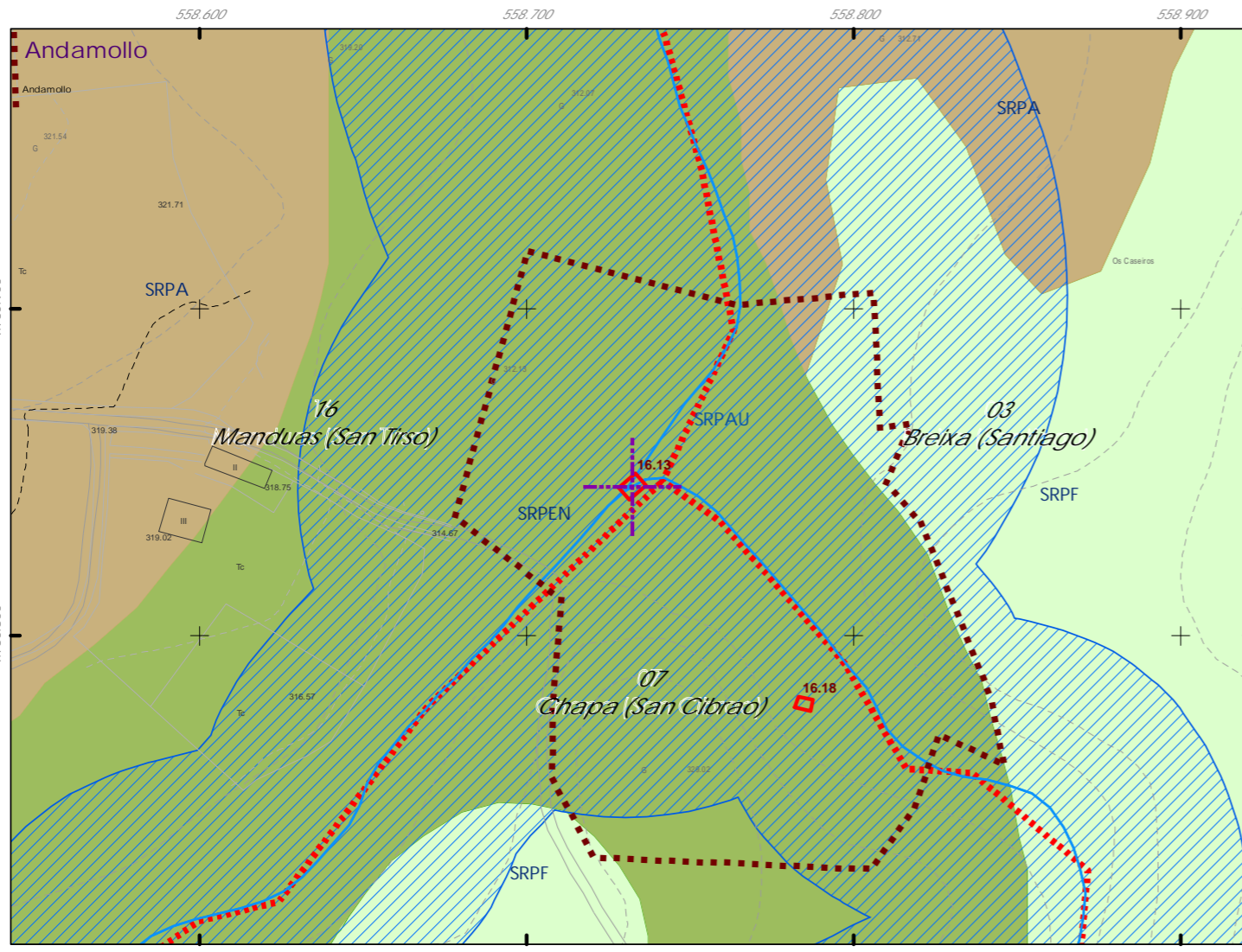
Ordenanza ou norma de aplicación: Patrimonio cultural  
Clasificación do ben: Catalogado  
Nivel de protección do ben: Estructural

Titularidade: Pública  
Clasificación do solo: SRPAU, SRPEN  
Uso actual: Infraestrutura

Obras permitidas: As permitidas segundo o nivel de protección.  
Determinacións para a súa conservación, rehabilitación, mellora ou recuperación: Recuperación do ben acorde ao seu nivel de protección. Recuperación da contorna do mesmo.

Estado de conservación: Regular

Descrición do ben: Ponte de Pasadoiro que consiste en colocar uns "Pasais" para salvar a canle do río. Os "Pasais" son unhas pedras máis ou menos traballadas, que sobresaen por enriba da auga para salvar a corrente do río camiñando sobre elas. Ámbito rural formado por prados, monte baixo e arboredo de ribeira.



CLASIFICACIÓN DO SOLO

- Delimitación de Solo Urbano
- SNR
- SRPI
- SUD
- SRPO
- SRPAU

PATRIMONIO CULTURAL

- SRPPC
- SRPPX
- SRPEN
- SRPA
- SRPF
- Patrimonio Cultural
- BIC
- Contorno de protección
- Patrimonio Arqueolóxico
- API - Área de Protección Integral
- CPX - Contorno de protección de Xacemento
- Vías culturais
- Camiño de Santiago
- Camiño Real
- Territorio Histórico

GRÁFICO DE FOLLAS

A1	A2	B3	B4	C5	C6
B1	B2	C3	C4	D5	D7
C1	C2	D3	D4	E5	E7
D1	D2	E3	E4	F5	F7
E1	E2	F3	F4	G5	G7
F1	F2	G3	G4	H5	H7
G1	G2	H3	H4	I5	I7
H1	H2	I3	I4	J5	J7
I1	I2	J3	J4	K5	K7
J1	J2	K3	K4	L5	L7
K1	K2	L3	L4	M5	M7
L1	L2	M3	M4	N5	N7
M1	M2	N3	N4	O5	O7
N1	N2	O3	O4	P5	P7
O1	O2	P3	P4	Q5	Q7
P1	P2	Q3	Q4	R5	R7
Q1	Q2	R3	R4	S5	S7
R1	R2	S3	S4		

REFERENCIAS AOS PLANOS DE ORDENACIÓN:  
Plano SR: F4  
Plano SNR: -

Fuente de datos / Fuente de datos:  
- Elaboración propia / Concello de Silleda  
- Elaboración propia / Concello de Silleda





Código do elemento: 16.14

Página 243 de 474



Denominación: Ponte de Medelo  
Localización: Río Toxa, Medelo  
Parroquia: P. de Manduas (San Tirso)

Coordenadas UTM:  
UTM X: 558955 / UTM Y: 4732470  
Sistema de coordenadas:  
Proyección: (U.T.M.) ETRS89 Zona 29W  
epsg: 25829  
Unidades: metros

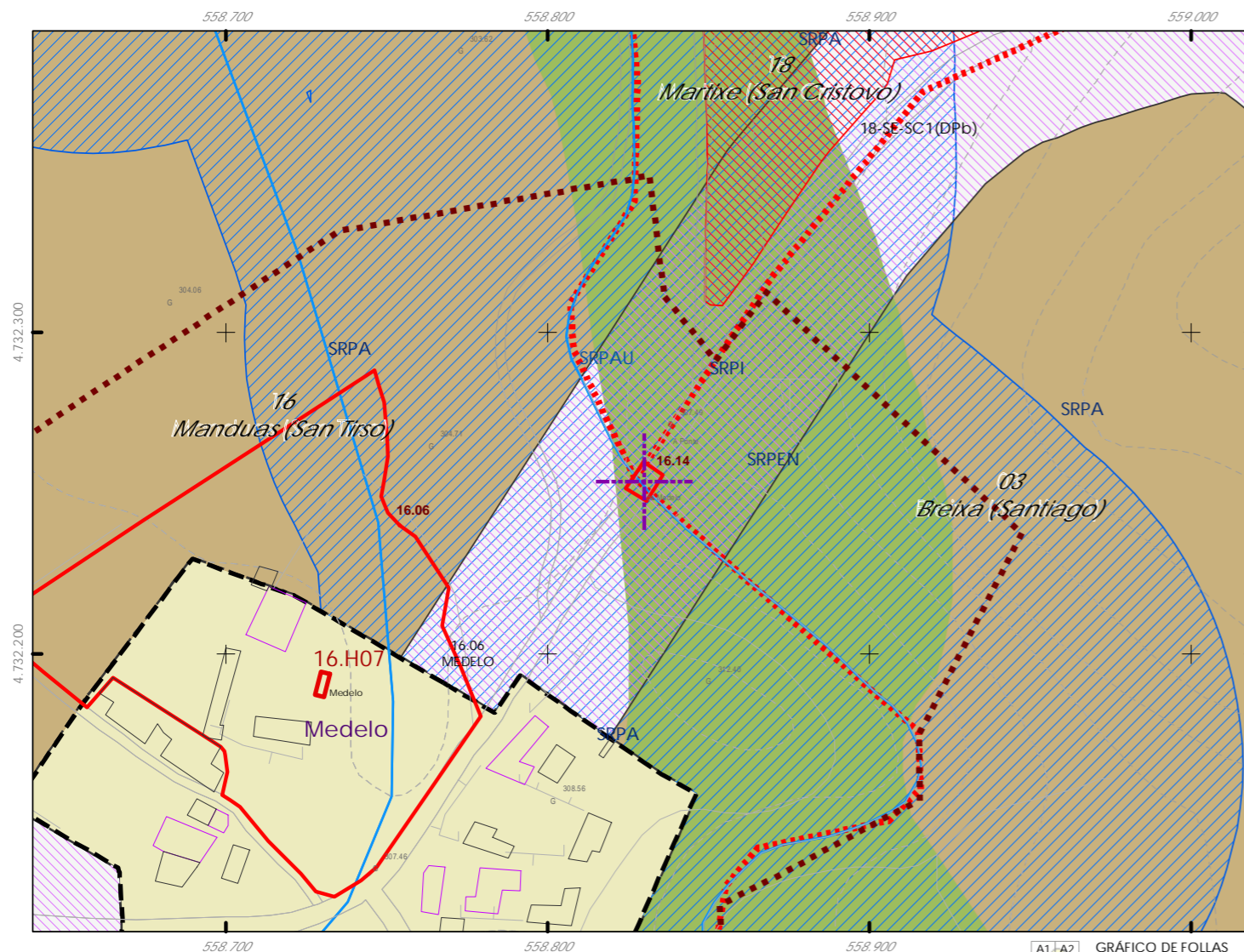
Ordenanza ou norma de aplicación: Patrimonio cultural  
Clasificación do ben: Catalogado  
Nivel de protección do ben: Estructural

Titularidade: Pública  
Clasificación do solo: SRPI, SRPAU  
Uso actual: Infraestrutura

Obras permitidas:  
As permitidas segundo o nivel de protección.  
Determinacións para a súa conservación, rehabilitación, mellora ou recuperación:  
Mellora e conservación do ben. Recuperación da contorna do mesmo.

Estado de conservación: Malo

Descrición do ben:  
Construción para salvar a canle do Río Toxa. Construído en cachotaría con elementos nobres de cadeirado en perímetro de vans. O ancho do río permite que se salve mediante dous vans en forma de arco de medio punto. Apoiados en cada extremo sobre unhas estribos de cachotaría en seco e na parte central nunha pila. Lousas de cadeirado como elemento de protección. A súa calzada, de rasante horizontal, actualmente está en desuso e repleta de vexetación polo cal non se pode transitar. Ambito illado formado por prados, monte baixo e arboredo de ribeira.



CLASIFICACIÓN DO SOLO

- Delimitación de Solo Urbano
- SNR
- SRPI
- SUD
- SRPO
- SRPAU

PATRIMONIO CULTURAL

- Patrimonio Cultural
- BIC
- Contorno de protección
- Patrimonio Arqueolóxico
  - API - Área de Protección Integral
  - CPX - Contorno de protección de Xacemento
- Vías culturais
  - Camiño de Santiago
  - Camiño Real
  - Territorio Histórico

GRÁFICO DE FOLLAS

A1	A2	B1	B2	B3	B4	C1	C2	C3	C4	C5	C6				
D1	D2	D3	D4	D5	D6	D7	E1	E2	E3	E4	E5	E6	E7		
F1	F2	F3	F4	F5	F6	F7	G1	G2	G3	G4	G5	G6	G7	G8	
H1	H2	H3	H4	H5	H6	H7	H8	I1	I2	I3	I4	I5	I6	I7	I8
J1	J2	J3	J4	J5	J6	J7	J8	K1	K2	K3	K4	K5	K6	K7	K8
L1	L2	L3	L4	L5	L6	L7	L8	M1	M2	M3	M4	M5	M6	M7	M8
N1	N2	N3	N4	N5	N6	N7	N8	O1	O2	O3	O4	O5	O6	O7	O8
P1	P2	P3	P4	P5	P6	P7	P8	Q1	Q2	Q3	Q4	Q5	Q6	Q7	Q8
R1	R2	R3	R4	R5	R6	R7	R8	S1	S2	S3	S4	S5	S6	S7	S8

REFERENCIAS AOS PLANOS DE ORDENACIÓN:  
Plano SR: E4  
Plano SNR: 159/193

Fuente de datos / Fuente de datos:  
- Elaboración propia / Concello de Silleda  
- Elaboración propia / Concello de Silleda

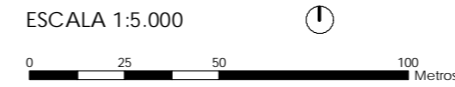






Código do elemento: 16.15

Página 244 de 474



Denominación:  
Fonte de Louras e peto de ánimas  
Localización: Lourás  
Parroquia: P. de Manduas (San Tirso)

Coordenadas UTM:  
UTM X: 557571 / UTM Y: 4732160  
Sistema de coordenadas:  
Proxección: (U.T.M.) ETRS89\_Zona 29W  
epsg: 25829  
Unidades: metros

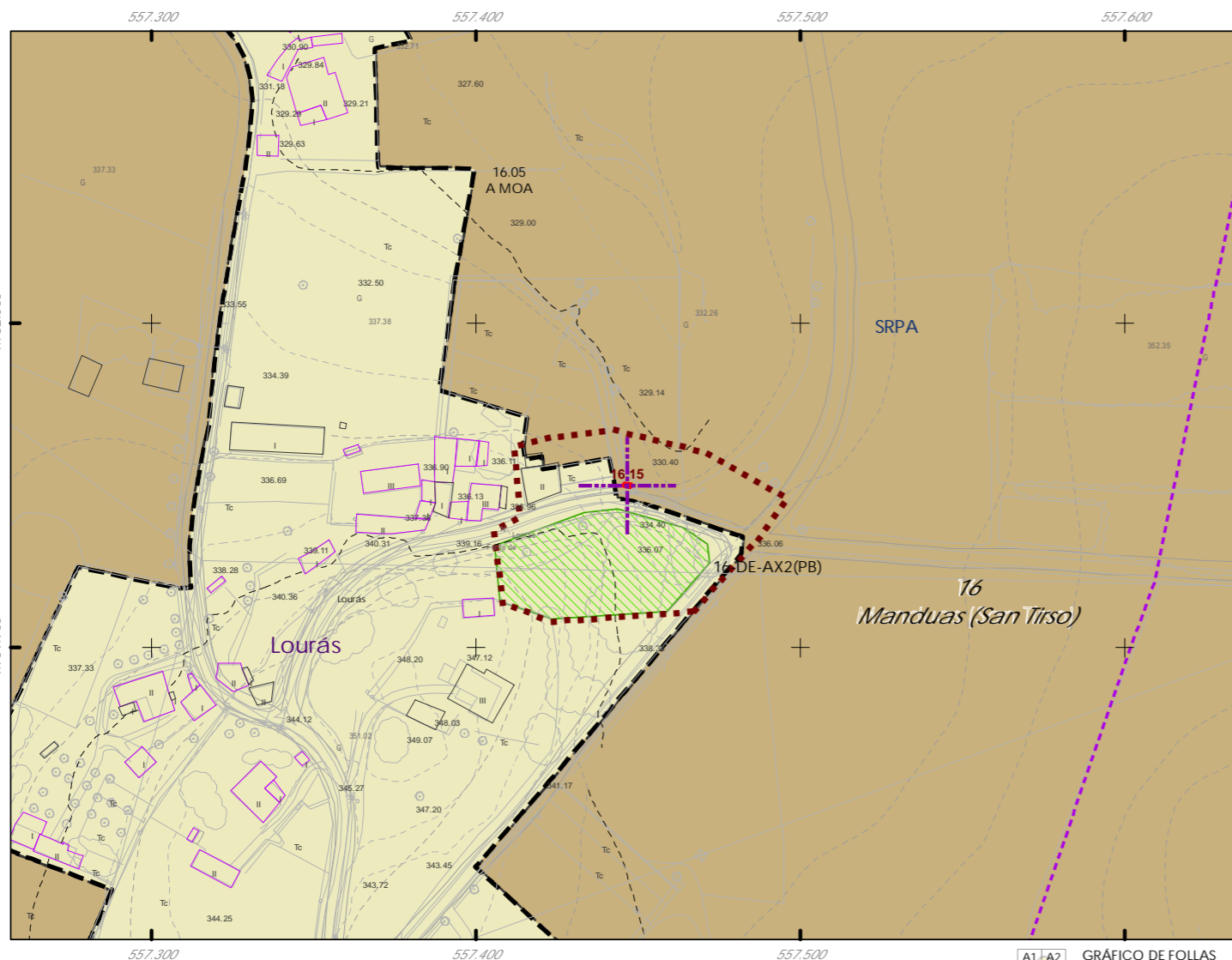
Ordenanza ou norma de aplicación:  
Patrimonio cultural  
Clasificación do ben:  
Catalogado  
Nivel de protección do ben:  
Integral

Titularidade:  
Pública  
Clasificación do solo:  
SRPA  
Uso actual:  
Fonte

Obras permitidas:  
As permitidas segundo o nivel de protección.  
Determinacións para a súa conservación, rehabilitación, mellora ou recuperación:  
Mellora e conservación do ben. Recuperación da contorna do mesmo.

Estado de conservación:  
Bo

Descrición do ben:  
Sinxela construción que aproveita a abundancia de auga para o abastecemento e consumo humano. Fonte de carácter comunal. Pertence ao grupo de fontes de cano. Consta dun muro de cadeirado que a encabeza no cal hai situada unha fornela coa imaxe da virxe con neno nos brazos, e dun cano de pedra lixeiramente inclinado, este conduce a auga ao exterior procedente da boca da mina. A auga é vertida nunha pila formada por unha única lousa de pedra labrada de forma semicircular. Pavimento de lousas de pedra de granito. Situada ao bordo da estrada municipal do núcleo, ao lado dunha área axardinada. Ámbito rural formado por prados, terreos de cultivo e arboredo



CLASIFICACIÓN DO SOLO

- Delimitación de Solo Urbano
- SNR
- SRPI
- SUD
- SRPO
- SRPAU

PATRIMONIO CULTURAL


- SRPPC
- SRPPX
- SRPEN
- SRPA
- SRPF
- Patrimonio Cultural
- BIC
- Contorno de protección
- Patrimonio Arqueolóxico
- API - Área de Protección Integral
- CPX - Contorno de protección de Xacemento
- Vías culturais
- Camiño de Santiago
- Camiño Real
- Territorio Histórico

GRÁFICO DE FOLLAS

A1	A2	B1	B2	B3	B4	C1	C2	C3	C4	C5	C6				
D1	D2	D3	D4	D5	D6	D7	E1	E2	E3	E4	E5	E6	E7		
F1	F2	F3	F4	F5	F6	F7	G1	G2	G3	G4	G5	G6	G7	G8	
H1	H2	H3	H4	H5	H6	H7	H8	I1	I2	I3	I4	I5	I6	I7	I8
J1	J2	J3	J4	J5	J6	J7	J8	K1	K2	K3	K4	K5	K6	K7	K8
L1	L2	L3	L4	L5	L6	L7	L8	M1	M2	M3	M4	M5	M6	M7	M8
N1	N2	N3	N4	N5	N6	N7	N8	O1	O2	O3	O4	O5	O6	O7	O8
P1	P2	P3	P4	P5	P6	P7	P8	Q1	Q2	Q3	Q4	Q5	Q6	Q7	Q8
R1	R2	R3	R4	R5	R6	R7	R8	S1	S2	S3	S4	S5	S6	S7	S8

REFERENCIAS AOS PLANOS DE ORDENACIÓN:  
Plano SR: E4  
Plano SNR: 149/193

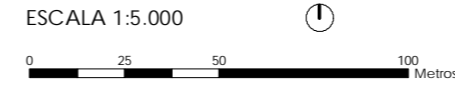
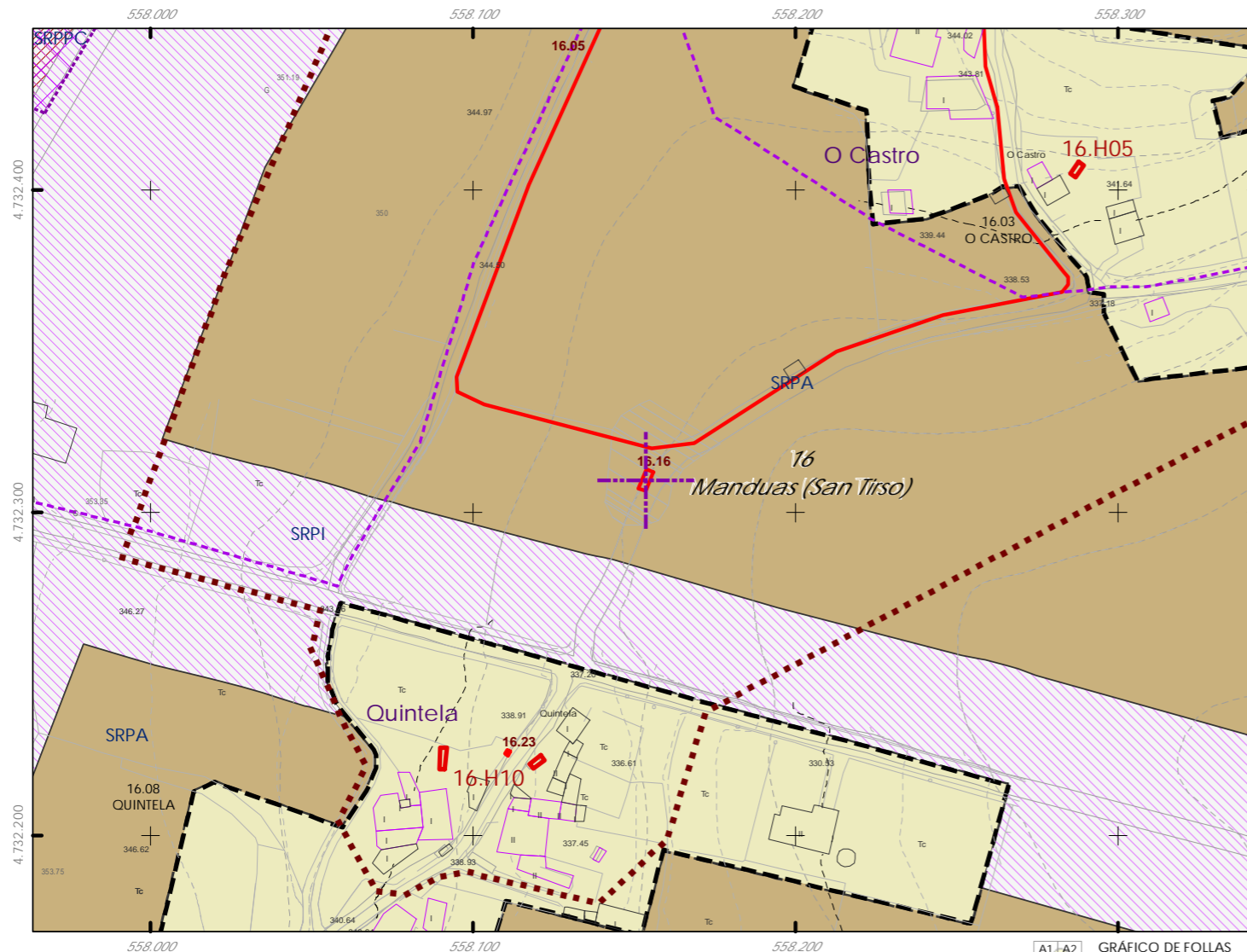
Fonte de datos / Fuente de datos:  
- Elaboración propia / Concello de Silleda  
- Elaboración propia / Concello de Silleda





Código do elemento: 16.16

Página 245 de 474



Denominación:  
Fonte e bebedeiro en Quintela  
Localización: Quintela  
Parroquia: P. de Manduas (San Tirso)

Coordenadas UTM:  
UTM X: 558278 / UTM Y: 4732530  
Sistema de coordenadas:  
Proyección: (U.T.M.) ETRS89\_Zona 29W  
epsg: 25829  
Unidades: metros

Ordenanza ou norma de aplicación:  
Patrimonio cultural  
Clasificación do ben:  
Catalogado  
Nivel de protección do ben:  
Estrutural

Titularidade:  
Pública  
Clasificación do solo:  
SRPA  
Uso actual:  
Fonte

Obras permitidas:  
As permitidas segundo o nivel de protección.  
Determinacións para a súa conservación, rehabilitación, mellora ou recuperación:  
Mellora e conservación do ben. Recuperación da contorna do mesmo.

Estado de conservación:  
Bo

Descrición do ben:  
Fonte de carácter comunal. Pertence ao grupo de fontes de cano. Consta dun muro de cadeirado que a encabeza e de dous canos, estes conducen a auga ao exterior procedente da boca da mina. A auga é vertida nun bebedeiro formada por unha única lousa de pedra de planta rectangular. Está situada próxima a un cruzamento de estradas. Ámbito rural formado por prados, terreos de cultivo e edificacións illadas tanto tradicionais como de nova construción

CLASIFICACIÓN DO SOLO

- Delimitación de Solo Urbano
- SNR
- SRPI
- SUD
- SRPO
- SRPAU
- SRPPC
- SRPPX
- SRPEN
- SRPA
- SRPF

PATRIMONIO CULTURAL

- Patrimonio Cultural
- BIC
- Contorno de protección
- Patrimonio Arqueolóxico
- API - Área de Protección Integral
- CPX - Contorno de protección de Xacemento
- Vías culturais
- Camiño de Santiago
- Camiño Real
- Territorio Histórico

GRÁFICO DE FOLLAS

A1	A2	B1	B2	B3	B4	C1	C2	C3	C4	C5	C6				
D1	D2	D3	D4	D5	D6	D7	E1	E2	E3	E4	E5	E6	E7		
F1	F2	F3	F4	F5	F6	F7	G1	G2	G3	G4	G5	G6	G7	G8	
H1	H2	H3	H4	H5	H6	H7	H8	I1	I2	I3	I4	I5	I6	I7	I8
J1	J2	J3	J4	J5	J6	J7	J8	K1	K2	K3	K4	K5	K6	K7	K8
L1	L2	L3	L4	L5	L6	L7	L8	M1	M2	M3	M4	M5	M6	M7	M8
N1	N2	N3	N4	N5	N6	N7	N8	O1	O2	O3	O4	O5	O6	O7	O8
P1	P2	P3	P4	P5	P6	P7	P8	Q1	Q2	Q3	Q4	Q5	Q6	Q7	Q8
R1	R2	R3	R4	R5	R6	R7	R8	S1	S2	S3	S4	S5	S6	S7	S8

REFERENCIAS AOS PLANOS DE ORDENACIÓN:  
Plano SR: E4  
Plano SNR: 151/193

Fonte de datos / Fuente de datos:  
- Elaboración propia / Concello de Silleda  
- Elaboración propia / Concello de Silleda

