

Código do elemento: 19.14

Página 285 de 474

Denominación:  
Carballeira en San Xosé  
Localización: San José  
Parroquia: P. de Moalde (San Mamede)

Coordenadas UTM:  
UTM X: 555440 / UTM Y: 4729310  
Sistema de coordenadas:  
Proyección: (U.T.M.) ETRS89\_Zona 29W  
epsg: 25829  
Unidades: metros

Ordenanza ou norma de aplicación:  
Patrimonio cultural  
Clasificación do ben:  
Catalogado  
Nivel de protección do ben:  
Integral

Titularidade:  
Privada  
Clasificación do solo:  
SRPI  
Uso actual:  
Lecer

Obras permitidas:  
As permitidas segundo o nivel de protección.  
Determinacións para a súa conservación, rehabilitación, mellora ou recuperación:  
Mellora e conservación do ben.

Estado de conservación:  
Bo

Descrición do ben:  
Carballeira situada dentro da parcela do campo de festa, ao bordo da estrada da deputación. Hai diversidade de idades entre as árbores que a poboan destacando algún deles pola súa idade e porte. Ámbito rural formado por prados, terreos de cultivo e edificacións illadas, tanto tradicionais coma de nova construción. O nome científico do carballo é Quercus Robur, é unha árbore de gran lonxevidade que ten polo común de 15 a 20 m de altura e chega ás veces ata 40, madeiro grosso e grandes ramas tortuosas, follas caducas, case sentadas e ten por fruto landras pedunculadas, amargas. A súa madeira é dura e resistente, compacta, de cor parda amarelenta e é unha das máis apreciadas"

CLASIFICACIÓN DO SOLO

- Delimitación de Solo Urbano
- SNR
- SRPI
- SUD
- SRPO
- SRPAU

PATRIMONIO CULTURAL

- Patrimonio Cultural
- BIC
- Contorno de protección
- Patrimonio Arqueolóxico
- API - Área de Protección Integral
- CPX - Contorno de protección de Xacemento
- Vías culturais
- Camiño de Santiago
- Camiño Real
- Territorio Histórico

GRÁFICO DE FOLLAS

A1	A2	B1	B2	B3	B4	C1	C2	C3	C4	C5	C6	D1	D2	D3	D4	D5	D6	D7					
E1	E2	E3	E4	E5	E6	E7	F1	F2	F3	F4	F5	F6	F7	G1	G2	G3	G4	G5	G6	G7	G8		
H1	H2	H3	H4	H5	H6	H7	H8	I1	I2	I3	I4	I5	I6	I7	I8	J1	J2	J3	J4	J5	J6	J7	J8
K1	K2	K3	K4	K5	K6	K7	K8	L1	L2	L3	L4	L5	L6	L7	L8	M1	M2	M3	M4	M5	M6	M7	M8
N1	N2	N3	N4	N5	N6	N7	N8	O1	O2	O3	O4	O5	O6	O7	O8	P1	P2	P3	P4	P5	P6	P7	P8
Q1	Q2	Q3	Q4	Q5	Q6	Q7	Q8	R1	R2	R3	R4	R5	R6	R7	R8	S1	S2	S3	S4	S5	S6	S7	S8

REFERENCIAS AOS PLANOS DE ORDENACIÓN:  
Plano SR: H3  
Plano SNR: 094/193

Fuente de datos / Fuente de datos:  
- Elaboración propia / Concello de Silleda  
- Elaboración propia / Concello de Silleda





Código do elemento: 19.15

Página 286 de 474

ESCALA 1:5.000  
0 25 50 100 Metros

Denominación: Fonte de 1923  
Localización: Costela  
Parroquia: P. de Moalde (San Mamede)

Coordenadas UTM:  
UTM X: 555905 / UTM Y: 4730170  
Sistema de coordenadas:  
Proyección: (U.T.M.) ETRS89\_Zona 29W  
epsg: 25829  
Unidades: metros

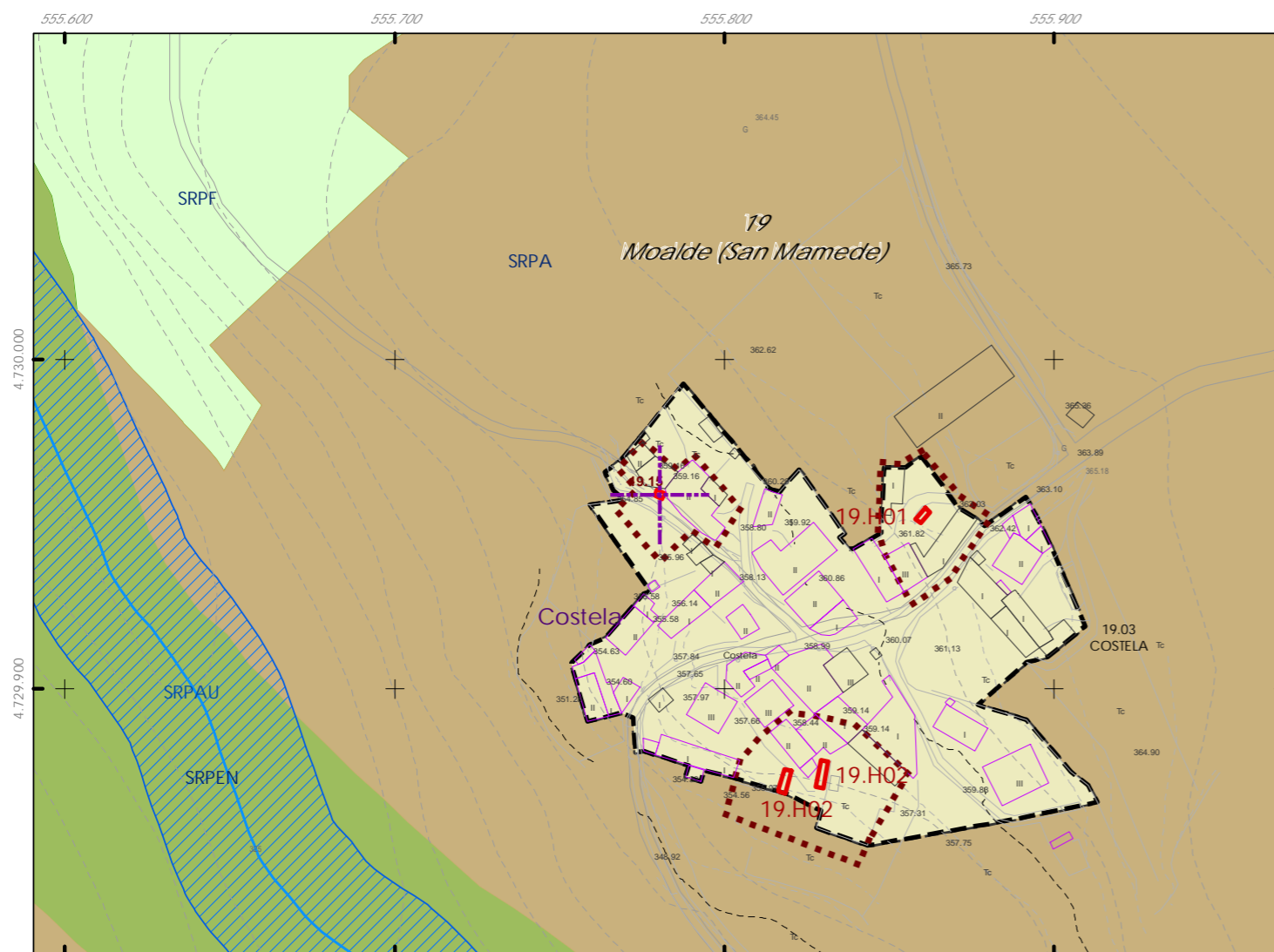
Ordenanza ou norma de aplicación: Patrimonio cultural  
Clasificación do ben: Catalogado  
Nivel de protección do ben: Integral

Titularidade: Privada  
Clasificación do solo: SNR  
Uso actual: Fonte

Obras permitidas:  
As permitidas segundo o nivel de protección.  
Determinacións para a súa conservación, rehabilitación, mellora ou recuperación:  
Mellora e conservación do ben. Recuperación da contorna do mesmo.

Estado de conservación: Bo

Descrición do ben: Fonte de pedra de construción sinxela.



CLASIFICACIÓN DO SOLO

- Delimitación de Solo Urbano
- SNR
- SRPI
- SUD
- SRPO
- SRPAU

PATRIMONIO CULTURAL

- Patrimonio Cultural
- BIC
- Contorno de protección
- Patrimonio Arqueolóxico
- API - Área de Protección Integral
- CPX - Contorno de protección de Xacemento
- Vías culturais
- Camiño de Santiago
- Camiño Real
- Territorio Histórico

GRÁFICO DE FOLLAS							
A1	A2	B1	B2	B3	B4	C1	C2
B5	B6	C3	C4	C5	C6	D1	D2
D3	D4	D5	D6	D7	E1	E2	E3
E4	E5	E6	E7	F1	F2	F3	F4
F5	F6	F7	G1	G2	G3	G4	G5
G6	G7	G8	H1	H2	H3	H4	H5
H6	H7	H8	I1	I2	I3	I4	I5
I6	I7	I8	J1	J2	J3	J4	J5
J6	J7	J8	K1	K2	K3	K4	K5
K6	K7	K8	L1	L2	L3	L4	L5
L6	L7	L8	M1	M2	M3	M4	M5
M6	M7	M8	N1	N2	N3	N4	N5
N6	N7	N8	O1	O2	O3	O4	O5
O6	O7	O8	P1	P2	P3	P4	P5
P6	P7	P8	Q1	Q2	Q3	Q4	Q5
Q6	Q7	Q8	R1	R2	R3	R4	R5
R6	R7	R8	S1	S2	S3	S4	S5
S6	S7	S8					

REFERENCIAS AOS PLANOS DE ORDENACIÓN:  
Plano SR: G3  
Plano SNR: 109/193

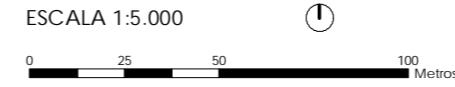
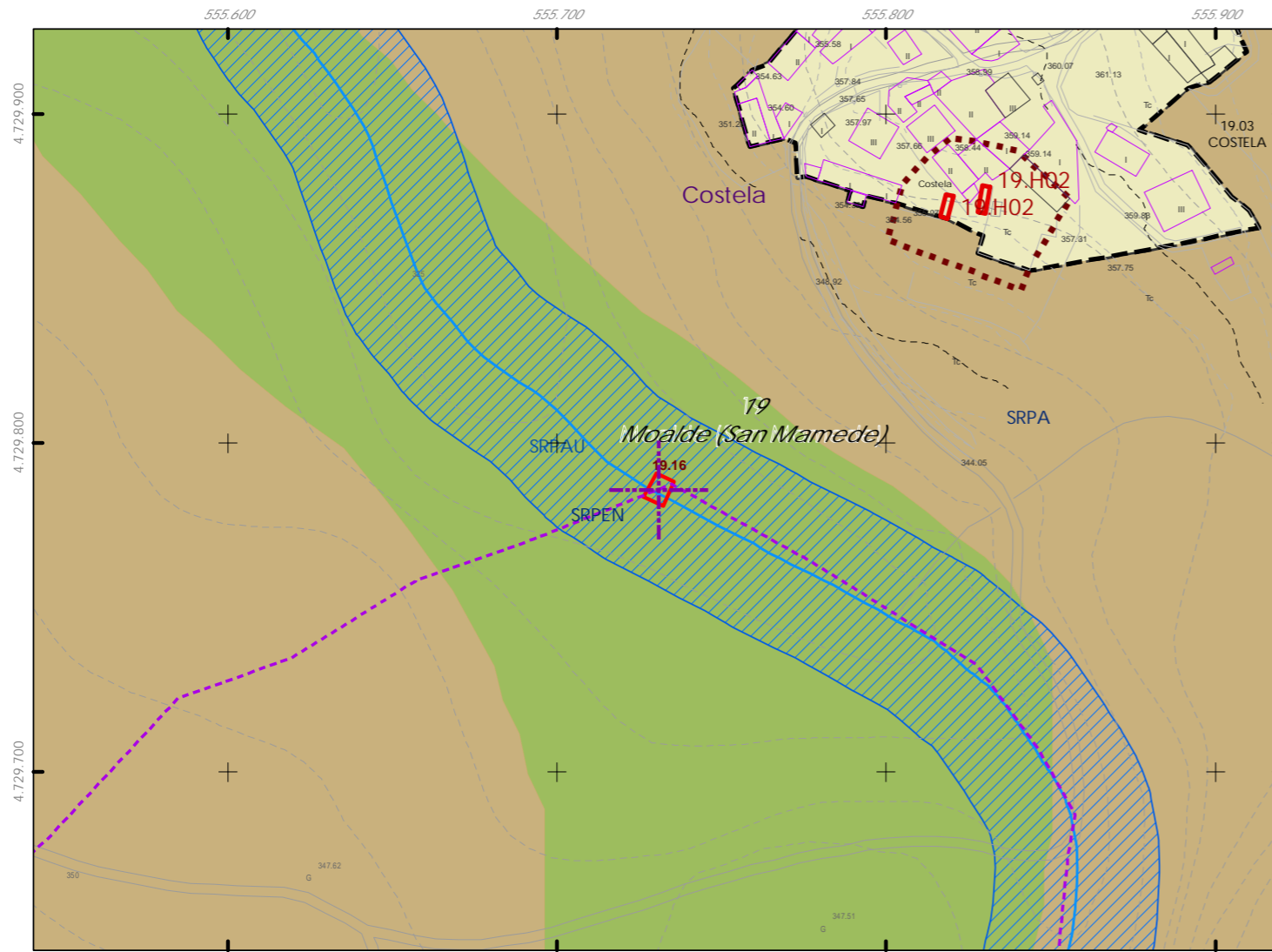
Fonte de datos / Fuente de datos:  
- Elaboración propia / Concello de Silleda  
- Elaboración propia / Concello de Silleda





Código do elemento: 19.16

Página 287 de 474



Denominación: Muíño  
Localización: Costela  
Parroquia: P. de Moalde (San Mamede)

Coordenadas UTM:  
UTM X: 555856 / UTM Y: 4730000  
Sistema de coordenadas:  
Proxección: (U.T.M.) ETRS89 Zona 29W  
epsg: 25829  
Unidades: metros

Ordenanza ou norma de aplicación: Patrimonio cultural  
Clasificación do ben: Catalogado  
Nivel de protección do ben: Integral

Titularidade: Privada  
Clasificación do solo: SRPAU, SRPEN  
Uso actual: Muíño

Obras permitidas:  
As permitidas segundo o nivel de protección.  
Determinacións para a súa conservación, rehabilitación, mellora ou recuperación:  
Mellora e conservación do ben.

Estado de conservación:  
Bo

Descrición do ben:  
Edificación de planta rectangular. Muros de cachotaria con elementos nobres de cantería en perímetro do oco principal. Cuberta a dúas augas con estrutura de madeira e cubrición de tella cerámica curva. Porta de acceso alintelada

CLASIFICACIÓN DO SOLO

- Delimitación de Solo Urbano
- SNR
- SRPI
- SUD
- SRPO
- SRPAU
- SRPPC
- SRPPX
- SRPEN
- SRPA
- SRPF

PATRIMONIO CULTURAL

- Patrimonio Cultural
- BIC
- Contorno de protección
- Patrimonio Arqueolóxico
- API - Área de Protección Integral
- CPX - Contorno de protección de Xacemento
- Vías culturais
- Camiño de Santiago
- Camiño Real
- Territorio Histórico

GRÁFICO DE FOLLAS

A1	A2	B1	B2	B3	B4	C1	C2	C3	C4	C5	C6				
D1	D2	D3	D4	D5	D6	D7	E1	E2	E3	E4	E5	E6	E7		
F1	F2	F3	F4	F5	F6	F7	G1	G2	G3	G4	G5	G6	G7	G8	
H1	H2	H3	H4	H5	H6	H7	H8	I1	I2	I3	I4	I5	I6	I7	I8
J1	J2	J3	J4	J5	J6	J7	J8	K1	K2	K3	K4	K5	K6	K7	K8
L1	L2	L3	L4	L5	L6	L7	L8	M1	M2	M3	M4	M5	M6	M7	M8
N1	N2	N3	N4	N5	N6	N7	N8	O1	O2	O3	O4	O5	O6	O7	O8
P1	P2	P3	P4	P5	P6	P7	P8	Q1	Q2	Q3	Q4	Q5	Q6	Q7	Q8
R1	R2	R3	R4	R5	R6	R7	R8	S1	S2	S3	S4	S5	S6	S7	S8

REFERENCIAS AOS PLANOS DE ORDENACIÓN:  
Plano SR: G3  
Plano SNR: 109/193

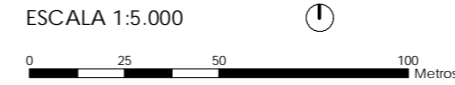
Fuente de datos / Fuente de datos:  
- Elaboración propia / Concello de Silleda  
- Elaboración propia / Concello de Silleda





Código do elemento: 20.01

Página 288 de 474



Denominación: Igrexa parroquial de San Martiño  
Localización: San Martiño  
Parroquia: P. de Negreiros (San Martiño)

Coordenadas UTM:  
UTM X: 560678 / UTM Y: 4730240  
Sistema de coordenadas:  
Proyección: (U.T.M.) ETRS89 Zona 29W  
epsg: 25829  
Unidades: metros

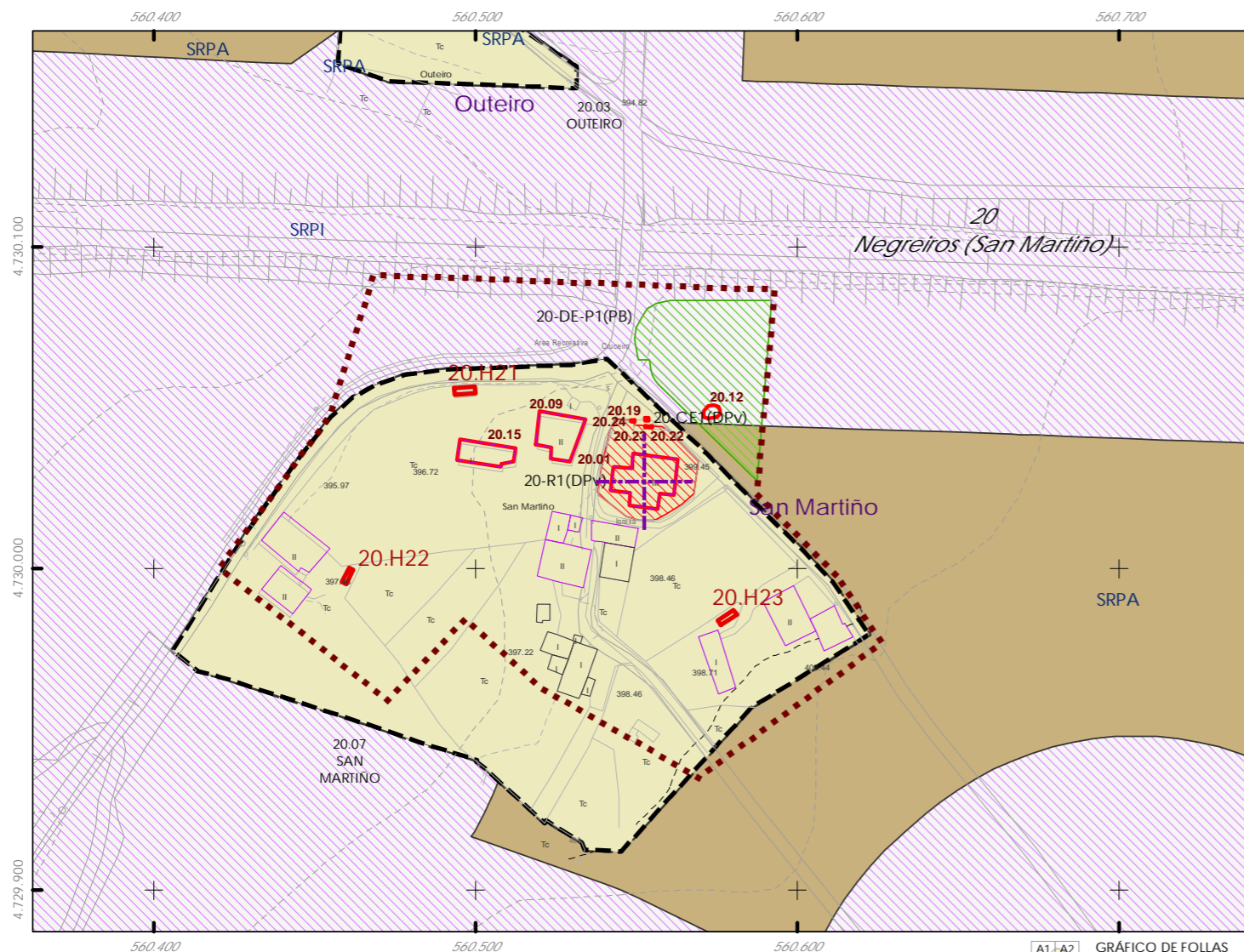
Ordenanza ou norma de aplicación: Patrimonio cultural  
Clasificación do ben: Catalogado  
Nivel de protección do ben: Integral

Titularidade: Privada  
Clasificación do solo: SNR  
Uso actual: Relixioso

Obras permitidas:  
As permitidas segundo o nivel de protección.  
Determinacións para a súa conservación, rehabilitación, mellora ou recuperación:  
Mellora e conservación do ben.

Estado de conservación:  
Bo

Descrición do ben:  
Planta rectangular en nave principal e cuberta a dúas augas. Ábsidas laterais pegadas á nave e con cuberta a tres augas. Muros de cachotaría e cadeirado de granito. En alzado principal, porta de acceso alintelada, óculo en forma de semicírculo e timpano con elementos ornamentais nos laterais. Ventá posterior cega, formada por un arco de medio punto, arquivolta de baquetón con escocias, gornición de axedrezado e columnas acodilladas. Na súa portada principal destaca a torre campanario de dous corpos, o primeiro cuadrangular con ocios en arcos de medio para albergar as campás, e un segundo corpo octogonal sobre este con balconadas laterais entre as súas columnas e coroado con cúpula semiesférica. Situada na mesma parcela que o cemiterio. Ámbito rural formado por prados, terreos de cultivo e edificacións



CLASIFICACIÓN DO SOLO

- Delimitación de Solo Urbano
- SNR
- SRPI
- SUD
- SRPO
- SRPAU

PATRIMONIO CULTURAL

- Patrimonio Cultural
- BIC
- Contorno de protección
- Patrimonio Arqueolóxico
- API - Área de Protección Integral
- CPX - Contorno de protección de Xacemento
- Vías culturais
- Camiño de Santiago
- Camiño Real
- Territorio Histórico

GRÁFICO DE FOLLAS

A1	A2	B1	B2	B3	B4	C1	C2	C3	C4	C5	C6				
D1	D2	D3	D4	D5	D6	D7	E1	E2	E3	E4	E5	E6	E7		
F1	F2	F3	F4	F5	F6	F7	G1	G2	G3	G4	G5	G6	G7	G8	
H1	H2	H3	H4	H5	H6	H7	H8	I1	I2	I3	I4	I5	I6	I7	I8
J1	J2	J3	J4	J5	J6	J7	J8	K1	K2	K3	K4	K5	K6	K7	K8
L1	L2	L3	L4	L5	L6	L7	L8	M1	M2	M3	M4	M5	M6	M7	M8
N1	N2	N3	N4	N5	N6	N7	N8	O1	O2	O3	O4	O5	O6	O7	O8
P1	P2	P3	P4	P5	P6	P7	P8	Q1	Q2	Q3	Q4	Q5	Q6	Q7	Q8
R1	R2	R3	R4	R5	R6	R7	R8	S1	S2	S3	S4	S5	S6	S7	S8

REFERENCIAS AOS PLANOS DE ORDENACIÓN:  
Plano SR: G5  
Plano SNR: 122/193

Fuente de datos / Fuente de datos:  
- Elaboración propia / Concello de Silleda  
- Elaboración propia / Concello de Silleda





Código do elemento: 20.02

Página 289 de 474

ESCALA 1:5.000  
0 25 50 100 Metros

Denominación:  
Capela do pazo de Riobó  
Localización: Riobó  
Parroquia: P. de Negreiros (San Martiño)

Coordenadas UTM:  
UTM X: 560083 / UTM Y: 4730370  
Sistema de coordenadas:  
Proyección: (U.T.M.) ETRS89 Zona 29W  
epsg: 25829  
Unidades: metros

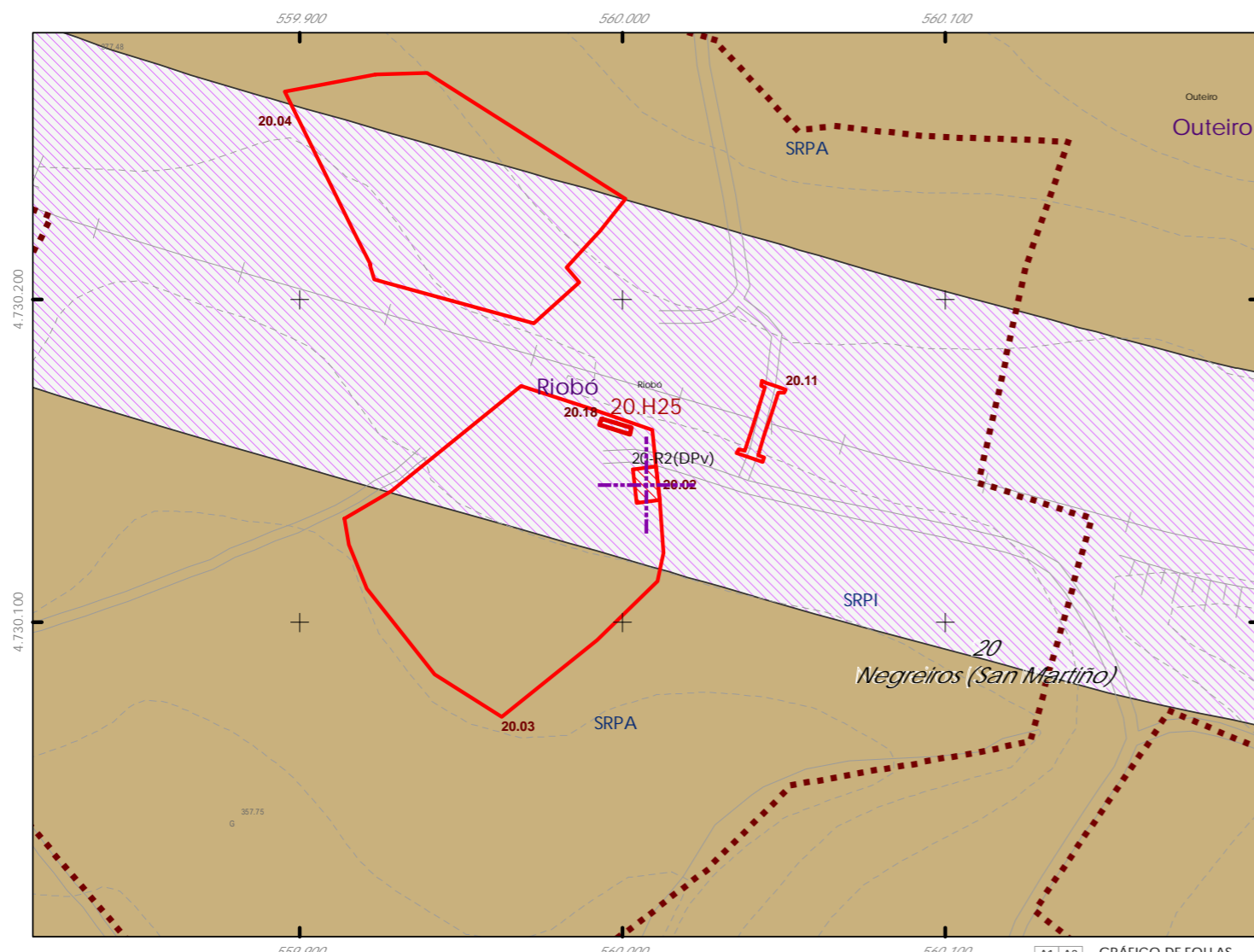
Ordenanza ou norma de aplicación:  
Patrimonio cultural  
Clasificación do ben:  
Catalogado  
Nivel de protección do ben:  
Integral

Titularidade:  
Privada  
Clasificación do solo:  
SRPI  
Uso actual:  
Relixioso

Obras permitidas:  
As permitidas segundo o nivel de protección.  
Determinacións para a súa conservación, rehabilitación, mellora ou recuperación:  
Mellora e conservación do ben. Recuperación da contorna do mesmo.

Estado de conservación:  
Bo

Descrición do ben:  
Edificación de planta rectangular. Muros de cadeirado en alzado principal e de cachotaría con elementos nobres de cantería en perímetro de vans e cornixais. Cuberta a dúas augas formada por armazón de madeira e cubrición de tella curva. Cornixa recta. Porta de acceso alintelada. Ventá frontal e lateral con xambas en derramo. Espadana dun corpo con oco en arco de medio punto para colocar a campá e remate en cruz e acroterios. Encóntrase pegada aos muros do cerramento exterior do pazo e próxima ao ferrocarril. Ámbito rural formado por prados, terreos de cultivo e arborado



CLASIFICACIÓN DO SOLO

- Delimitación de Solo Urbano
- SNR
- SRPI
- SUD
- SRPO
- SRPAU

PATRIMONIO CULTURAL

- SRPPC
- SRPPX
- SRPEN
- SRPA
- SRPF
- Patrimonio Cultural
- BIC
- Contorno de protección
- Patrimonio Arqueolóxico
- API - Área de Protección Integral
- CPX - Contorno de protección de Xacemento
- Vías culturais
- Camiño de Santiago
- Camiño Real
- Territorio Histórico

GRÁFICO DE FOLLAS

A1	A2	B1	B2	B3	B4	C1	C2	C3	C4	C5	C6				
D1	D2	D3	D4	D5	D6	D7	E1	E2	E3	E4	E5	E6	E7		
F1	F2	F3	F4	F5	F6	F7	G1	G2	G3	G4	G5	G6	G7	G8	
H1	H2	H3	H4	H5	H6	H7	H8	I1	I2	I3	I4	I5	I6	I7	I8
J1	J2	J3	J4	J5	J6	J7	J8	K1	K2	K3	K4	K5	K6	K7	K8
L1	L2	L3	L4	L5	L6	L7	L8	M1	M2	M3	M4	M5	M6	M7	M8
N1	N2	N3	N4	N5	N6	N7	N8	O1	O2	O3	O4	O5	O6	O7	O8
P1	P2	P3	P4	P5	P6	P7	P8	Q1	Q2	Q3	Q4	Q5	Q6	Q7	Q8
R1	R2	R3	R4	R5	R6	R7	R8	S1	S2	S3	S4	S5	S6	S7	S8

REFERENCIAS AOS PLANOS DE ORDENACIÓN:  
Plano SR: G5  
Plano SNR: 123/193

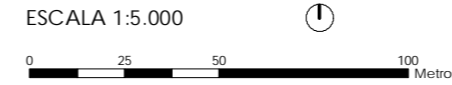
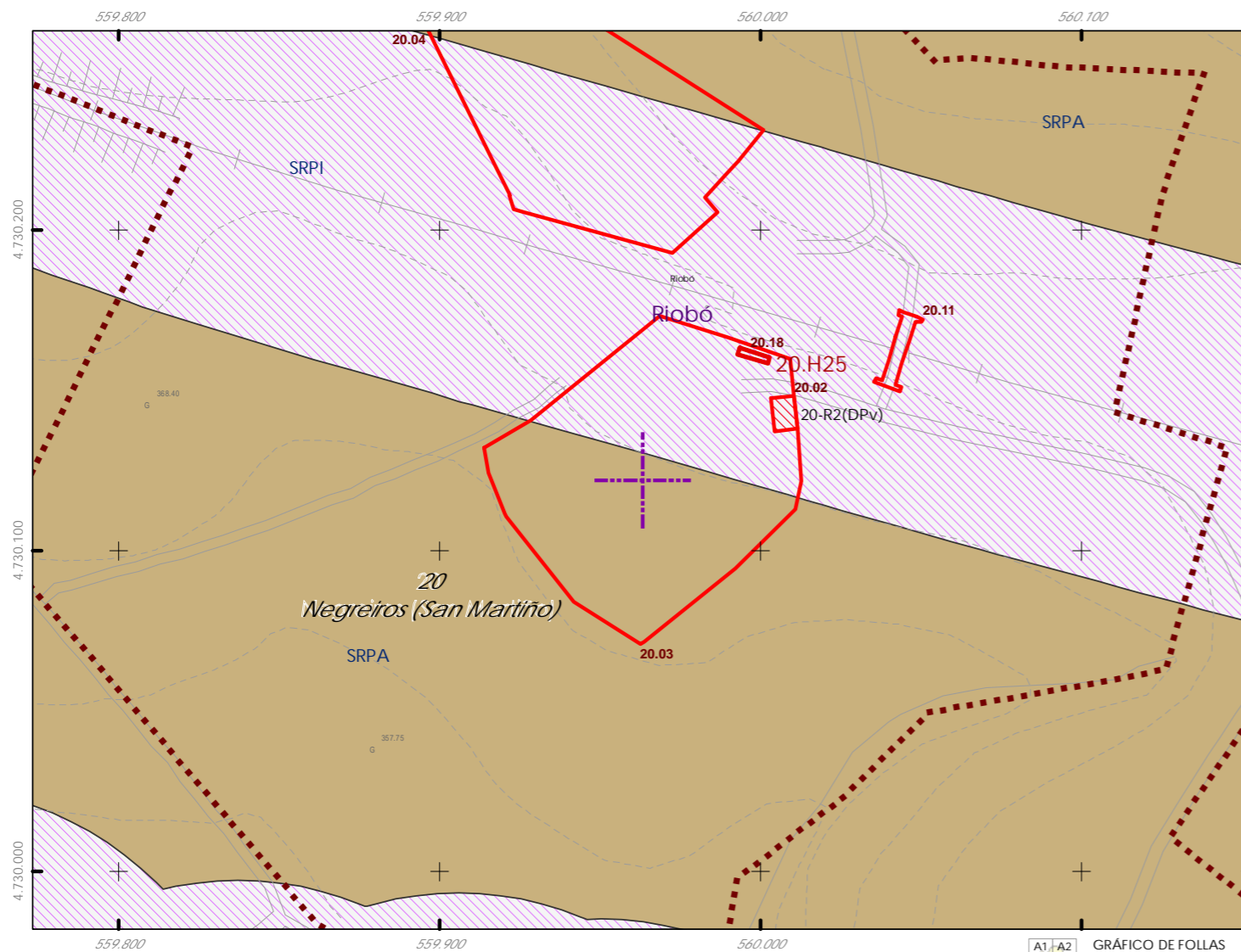
Fuente de datos / Fuente de datos:  
- Elaboración propia / Concello de Silleda  
- Elaboración propia / Concello de Silleda





Código do elemento: 20.03

Página 290 de 474



Denominación: Pazo de Riobó  
Localización: Riobó  
Parroquia: P. de Negreiros (San Martiño)

Coordenadas UTM:  
UTM X: 560093 / UTM Y: 4730340  
Sistema de coordenadas:  
Proyección: (U.T.M.) ETRS89\_Zona 29W  
epsg: 25829  
Unidades: metros

Ordenanza ou norma de aplicación: Patrimonio cultural  
Clasificación do ben: Catalogado  
Nivel de protección do ben: Estructural

Titularidade: Privada  
Clasificación do solo: SRPI, SRPA  
Uso actual: Residencial

Obras permitidas:  
As permitidas segundo o nivel de protección.  
Determinacións para a súa conservación, rehabilitación, mellora ou recuperación:  
Mellora e conservación do ben.

Estado de conservación:  
Bo

Descrición do ben:  
Edificación de planta rectangular. Muros de cachotaría con elementos nobres de cadeirado en vans e cornixais. Cuberta a catro augas formada por armazón de madeira e cubrición de tella cerámica curva. Pequeno pórtico baixo prolongación de cuberta. Fiestras rectangulares con batente en catro corpos e portas de acceso alinteladas. Carpintería de madeira. Forman parte do pazo, edificacións adxectivas, un hórreo e a capela. Encóntrase nas proximidades da vía do ferrocarril. Ámbito rural formado por prados, terreos de cultivo e arboredo

CLASIFICACIÓN DO SOLO

- Delimitación de Solo Urbano
- SNR
- SRPI
- SUD
- SRPO
- SRPAU

PATRIMONIO CULTURAL

- SRPPC
- SRPPX
- SRPEN
- SRPA
- SRPF
- Patrimonio Cultural
- BIC
- Contorno de protección
- Patrimonio Arqueolóxico
- API - Área de Protección Integral
- CPX - Contorno de protección de Xacemento
- Vías culturais
- Camiño de Santiago
- Camiño Real
- Territorio Histórico

GRÁFICO DE FOLLAS

A1	A2	B1	B2	B3	B4	C1	C2	C3	C4	C5	C6	D1	D2	D3	D4	D5	D6	D7	E1	E2	E3	E4	E5	E6	E7	F1	F2	F3	F4	F5	F6	F7	G1	G2	G3	G4	G5	G6	G7	G8	H1	H2	H3	H4	H5	H6	H7	H8	I1	I2	I3	I4	I5	I6	I7	I8	J1	J2	J3	J4	J5	J6	J7	J8	K1	K2	K3	K4	K5	K6	K7	K8	L1	L2	L3	L4	L5	L6	L7	L8	M1	M2	M3	M4	M5	M6	M7	M8	N1	N2	N3	N4	N5	N6	N7	N8	O1	O2	O3	O4	O5	O6	O7	O8	P1	P2	P3	P4	P5	P6	P7	P8	Q1	Q2	Q3	Q4	Q5	Q6	Q7	Q8	R1	R2	R3	R4	R5	R6	R7	R8	S1	S2	S3	S4	S5	S6	S7	S8
----	----	----	----	----	----	----	----	----	----	----	----	----	----	----	----	----	----	----	----	----	----	----	----	----	----	----	----	----	----	----	----	----	----	----	----	----	----	----	----	----	----	----	----	----	----	----	----	----	----	----	----	----	----	----	----	----	----	----	----	----	----	----	----	----	----	----	----	----	----	----	----	----	----	----	----	----	----	----	----	----	----	----	----	----	----	----	----	----	----	----	----	----	----	----	----	----	----	----	----	----	----	----	----	----	----	----	----	----	----	----	----	----	----	----	----	----	----	----	----	----	----	----	----	----	----	----	----	----	----	----	----	----	----	----	----	----

REFERENCIAS AOS PLANOS DE ORDENACIÓN:  
Plano SR: G5  
Plano SNR: -

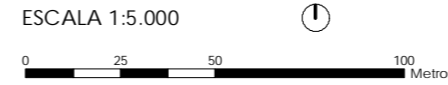
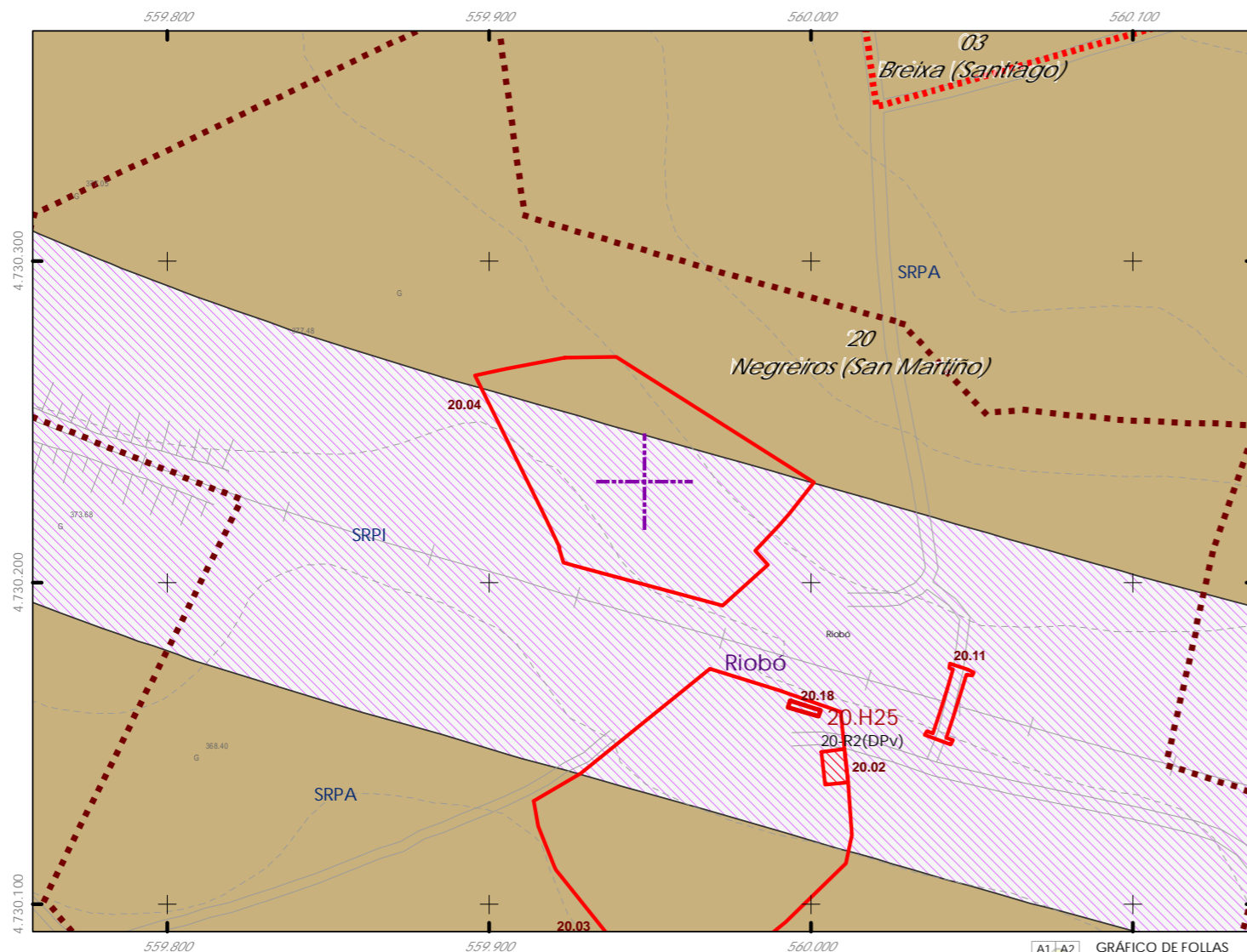
Fuente de datos / Fuente de datos:  
- Elaboración propia / Concello de Silleda  
- Elaboración propia / Concello de Silleda





Código do elemento: 20.04

Página 291 de 474



Denominación:  
Casa grande de Don Dario  
Localización: Riobó  
Parroquia: P. de Negreiros (San Martiño)

Coordenadas UTM:  
UTM X: 560068 / UTM Y: 4730450  
Sistema de coordenadas:  
Proyección: (U.T.M.) ETRS89 Zona 29W  
epsg: 25829  
Unidades: metros

Ordenanza ou norma de aplicación:  
Patrimonio cultural  
Clasificación do ben:  
Catalogado  
Nivel de protección do ben:  
Estrutural

Titularidade:  
Privada  
Clasificación do solo:  
SRPI, SRPA  
Uso actual:  
Residencial

Obras permitidas:  
As permitidas segundo o nivel de protección.  
Determinacións para a súa conservación, rehabilitación, mellora ou recuperación:  
Mellora e conservación do ben. Recuperación da contorna do mesmo.

Estado de conservación:  
Regular

Descrición do ben:  
Edificación de dúas alturas. Muros exteriores de cachotaría revestidos en morteiro nalgún dos seus alzados deixando á vista elementos nobres de cantería en perímetro de ocos. Portas alinteladas e fiestras rectangulares con batente en catro corpos en planta alta. Bufarda en planta baixa. Carpintería de aluminio en Fiestras. Cuberta formada por armazón de madeira e cubrición de tella cerámica curva. A destacar, a "Solaina" construída baixo prolongación de cuberta, sostida mediante pilastras de cantería con capitel moldurado e con varanda formada por lousas de granito. Encóntrase en Riobó, ao lado da vía do ferrocarril. Ámbito rural formado por prados, terreos de cultivo e edificacións illadas tanto tradicionais como de nova construción.

CLASIFICACIÓN DO SOLO

- Delimitación de Solo Urbano
- SNR
- SRPI
- SUD
- SRPO
- SRPAU
- SRPPC
- SRPPX
- SRPEN
- SRPA
- SPRF

PATRIMONIO CULTURAL

- Patrimonio Cultural
- BIC
- Contorno de protección
- Patrimonio Arqueolóxico
- API - Área de Protección Integral
- CPX - Contorno de protección de Xacemento
- Vías culturais
- Camiño de Santiago
- Camiño Real
- Territorio Histórico

GRÁFICO DE FOLLAS

A1	A2	B3	B4	C5	C6
B1	B2	C3	C4	D5	D7
C1	C2	D3	D4	E5	E7
D1	D2	E3	E4	F5	F7
E1	E2	F3	F4	G5	G7
F1	F2	G3	G4	H5	H7
G1	G2	H3	H4	I5	I7
H1	H2	I3	I4	J5	J7
I1	I2	J3	J4	K5	K7
J1	J2	K3	K4	L5	L7
K1	K2	L3	L4	M5	M7
L1	L2	M3	M4	N5	N7
M1	M2	N3	N4	O5	O7
N1	N2	O3	O4	P5	P7
O1	O2	P3	P4	Q5	Q7
P1	P2	Q3	Q4	R5	R7
Q1	Q2	R3	R4	S5	S7
R1	R2	S3	S4		

REFERENCIAS AOS PLANOS DE ORDENACIÓN:  
Plano SR: G5  
Plano SNR: -

Fuente de datos / Fuente de datos:  
- Elaboración propia / Concello de Silleda  
- Elaboración propia / Concello de Silleda





Código do elemento: 20.05

Página 292 de 474

ESCALA 1:5.000  
0 25 50 100 Metros

Denominación:  
Casa de O Campo  
Localización: O Campo  
Parroquia: P. de Negreiros (San Martiño)

Coordenadas UTM:  
UTM X: 559588 / UTM Y: 4729570  
Sistema de coordenadas:  
Proyección: (U.T.M.) ETRS89 Zona 29W  
epsg: 25829  
Unidades: metros

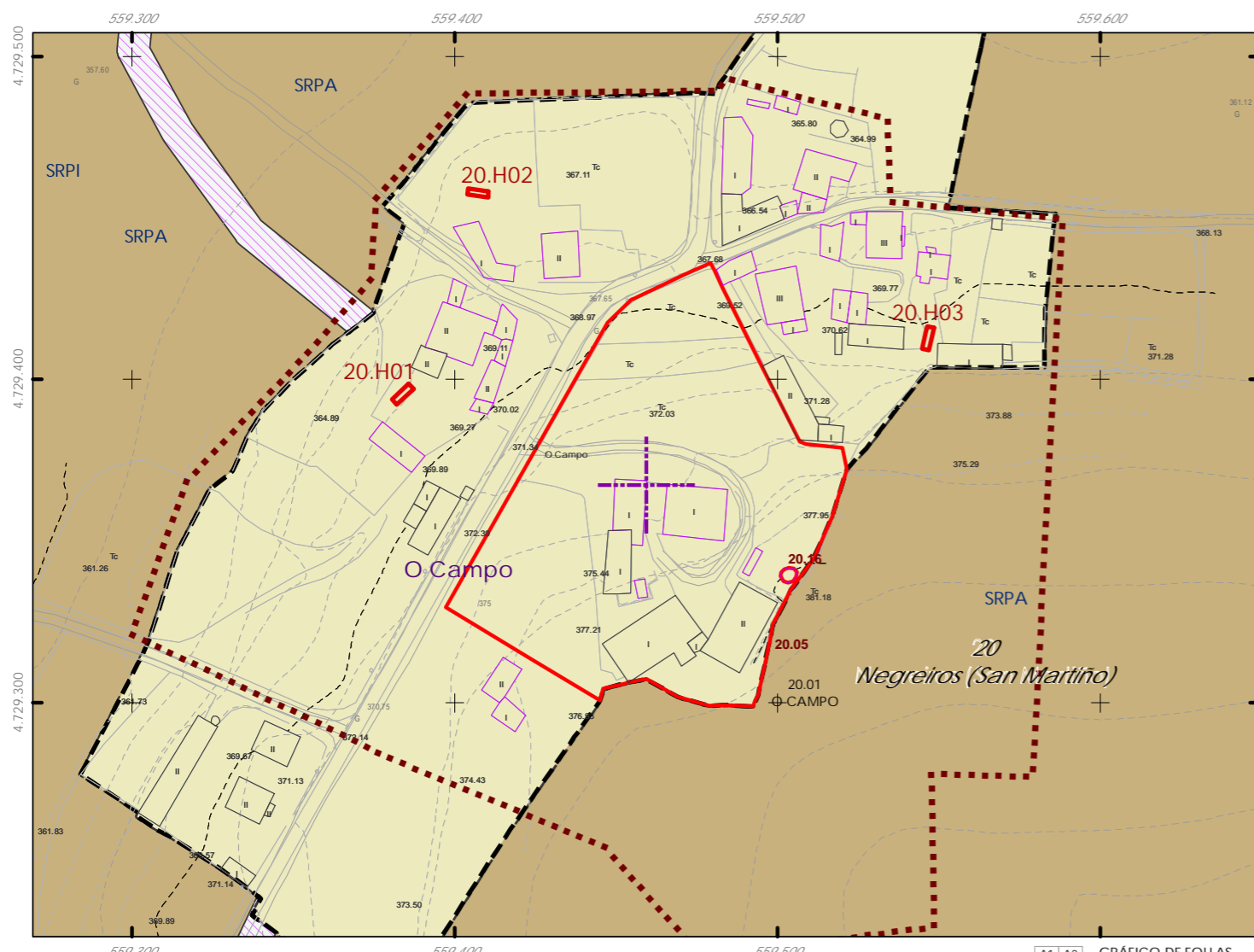
Ordenanza ou norma de aplicación:  
Patrimonio cultural  
Clasificación do ben:  
Catalogado  
Nivel de protección do ben:  
Estrutural

Titularidade:  
Privada  
Clasificación do solo:  
SNR  
Uso actual:  
Residencial

Obras permitidas:  
As permitidas segundo o nivel de protección.  
Determinacións para a súa conservación, rehabilitación, mellora ou recuperación:  
Mellora e conservación do ben. Enfoscado e pintado en branco.

Estado de conservación:  
Regular

Descrición do ben:  
Vivenda tradicional de planta cuadrangular e dúas alturas. Muros exteriores de cachotaría con elementos nobres de cantería en perímetro de ocós. Portas alinteladas e fiestras rectangulares con batente en catro corpos en planta alta. Carpintería de madeira. Cuberta a catro augas formada por armazón de madeira. Portada alintelada e muro de peche de cachotaría con edificacións pegadas. Encóntrase nun núcleo de poboación ao bordo dunha estrada Local e próxima a un cruzamento de camiños. Ámbito rural formado por prados, terreos de cultivo e edificacións illadas tanto tradicionais como de nova construción



CLASIFICACIÓN DO SOLO

- Delimitación de Solo Urbano
- SNR
- SRPI
- SUD
- SRPO
- SRPAU

PATRIMONIO CULTURAL

- Patrimonio Cultural
- BIC
- Contorno de protección
- Patrimonio Arqueolóxico
- API - Área de Protección Integral
- CPX - Contorno de protección de Xacemento
- Vías culturais
- Camiño de Santiago
- Camiño Real
- Territorio Histórico

GRÁFICO DE FOLLAS

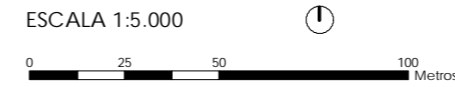
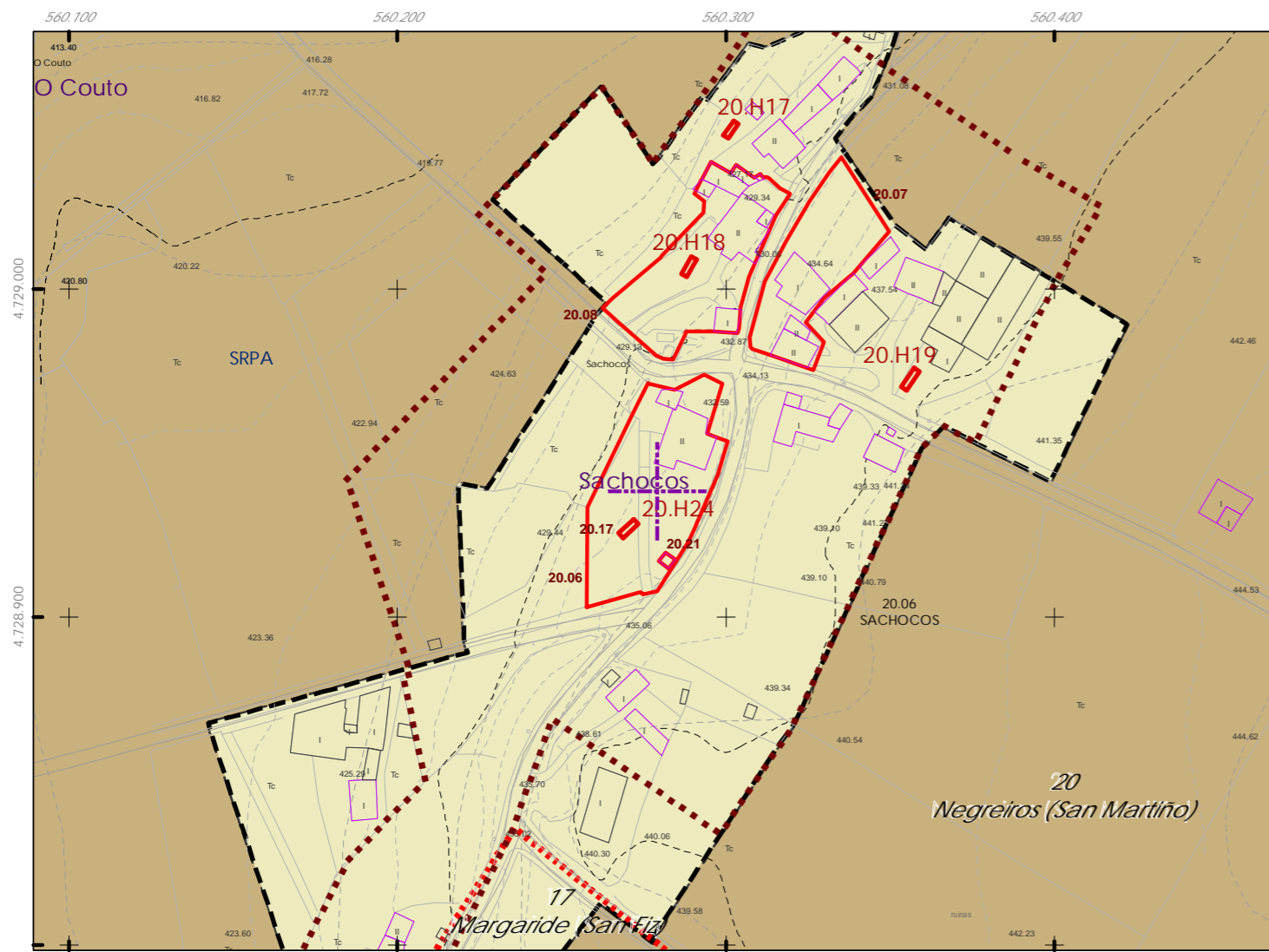
A1	A2	B1	B2	B3	B4	C1	C2	C3	C4	C5	C6				
D1	D2	D3	D4	D5	D6	D7	E1	E2	E3	E4	E5	E6	E7		
F1	F2	F3	F4	F5	F6	F7	G1	G2	G3	G4	G5	G6	G7	G8	
H1	H2	H3	H4	H5	H6	H7	H8	I1	I2	I3	I4	I5	I6	I7	I8
J1	J2	J3	J4	J5	J6	J7	J8	K1	K2	K3	K4	K5	K6	K7	K8
L1	L2	L3	L4	L5	L6	L7	L8	M1	M2	M3	M4	M5	M6	M7	M8
N1	N2	N3	N4	N5	N6	N7	N8	O1	O2	O3	O4	O5	O6	O7	O8
P1	P2	P3	P4	P5	P6	P7	P8	Q1	Q2	Q3	Q4	Q5	Q6	Q7	Q8
R1	R2	R3	R4	R5	R6	R7	R8	S1	S2	S3	S4	S5	S6	S7	S8

REFERENCIAS AOS PLANOS DE ORDENACIÓN:  
Plano SR: H5  
Plano SNR: 105/193

Fuente de datos / Fuente de datos:  
- Elaboración propia / Concello de Silleda  
- Elaboración propia / Concello de Silleda







Código do elemento: 20.06

Página 293 de 474

Denominación: Casa de Conde  
Localización: Sachocos  
Parroquia: P. de Negreiros (San Martiño)

Coordenadas UTM:  
UTM X: 560402 / UTM Y: 4729150  
Sistema de coordenadas:  
Proyección: (U.T.M.) ETRS89\_Zona 29W  
epsg: 25829  
Unidades: metros

Ordenanza ou norma de aplicación: Patrimonio cultural  
Clasificación do ben: Catalogado  
Nivel de protección do ben: Estructural

Titularidade: Privada  
Clasificación do solo: SNR  
Uso actual: Residencial

Obras permitidas:  
As permitidas segundo o nivel de protección.  
Determinacións para a súa conservación, rehabilitación, mellora ou recuperación:  
Mellora e conservación do ben.

Estado de conservación: Bo

Descrición do ben:  
Situada ao bordo da estrada Municipal que atravesa o núcleo. Portada principal en cadeirado con elementos ornamentais a xeito de ameas e cruz flanqueada con pináculos no lintel. A edificación principal ocúltase tras os muros que delimitan a parcela, só se aprecia a cuberta a tres augas con cubrición de tella curva, muros de cachotaría vista en planta baixa e revestida en morteiro e pintada en planta alta. Fiestras rectangulares con carpintería de aluminio. Forman parte do conxunto edificacións adxectivas e un hórreo. Ámbito rural formado por prados, terreos de cultivo e edificacións illadas tanto tradicionais como de nova construción

CLASIFICACIÓN DO SOLO

- Delimitación de Solo Urbano
- SNR
- SRPI
- SUD
- SRPO
- SRPAU
- SRPPC
- SRPPX
- SRPEN
- SRPA
- SRPF

PATRIMONIO CULTURAL

- Patrimonio Cultural
- BIC
- Contorno de protección
- Patrimonio Arqueolóxico
- API - Área de Protección Integral
- CPX - Contorno de protección de Xacemento
- Vías culturais
- Camiño de Santiago
- Camiño Real
- Territorio Histórico

GRÁFICO DE FOLLAS

A1	A2	B1	B2	B3	B4	C1	C2	C3	C4	C5	C6				
D1	D2	D3	D4	D5	D6	D7	E1	E2	E3	E4	E5	E6	E7		
F1	F2	F3	F4	F5	F6	F7	G1	G2	G3	G4	G5	G6	G7	G8	
H1	H2	H3	H4	H5	H6	H7	H8	I1	I2	I3	I4	I5	I6	I7	I8
J1	J2	J3	J4	J5	J6	J7	J8	K1	K2	K3	K4	K5	K6	K7	K8
L1	L2	L3	L4	L5	L6	L7	L8	M1	M2	M3	M4	M5	M6	M7	M8
N1	N2	N3	N4	N5	N6	N7	N8	O1	O2	O3	O4	O5	O6	O7	O8
P1	P2	P3	P4	P5	P6	P7	P8	Q1	Q2	Q3	Q4	Q5	Q6	Q7	Q8
R1	R2	R3	R4	R5	R6	R7	R8	S1	S2	S3	S4	S5	S6	S7	S8

REFERENCIAS AOS PLANOS DE ORDENACIÓN:  
Plano SR: H5  
Plano SNR: 071/193

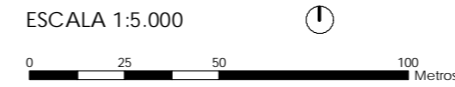
Fuente de datos / Fuente de datos:  
- Elaboración propia / Concello de Silleda  
- Elaboración propia / Concello de Silleda





Código do elemento: 20.07

Página 294 de 474



Denominación:  
Conxunto en Sachocos  
Localización: Sachocos  
Parroquia: P. de Negreiros (San Martiño)

Coordenadas UTM:  
UTM X: 560452 / UTM Y: 4729220  
Sistema de coordenadas:  
Proyección: (U.T.M.) ETRS89 Zona 29W  
epsg: 25829  
Unidades: metros

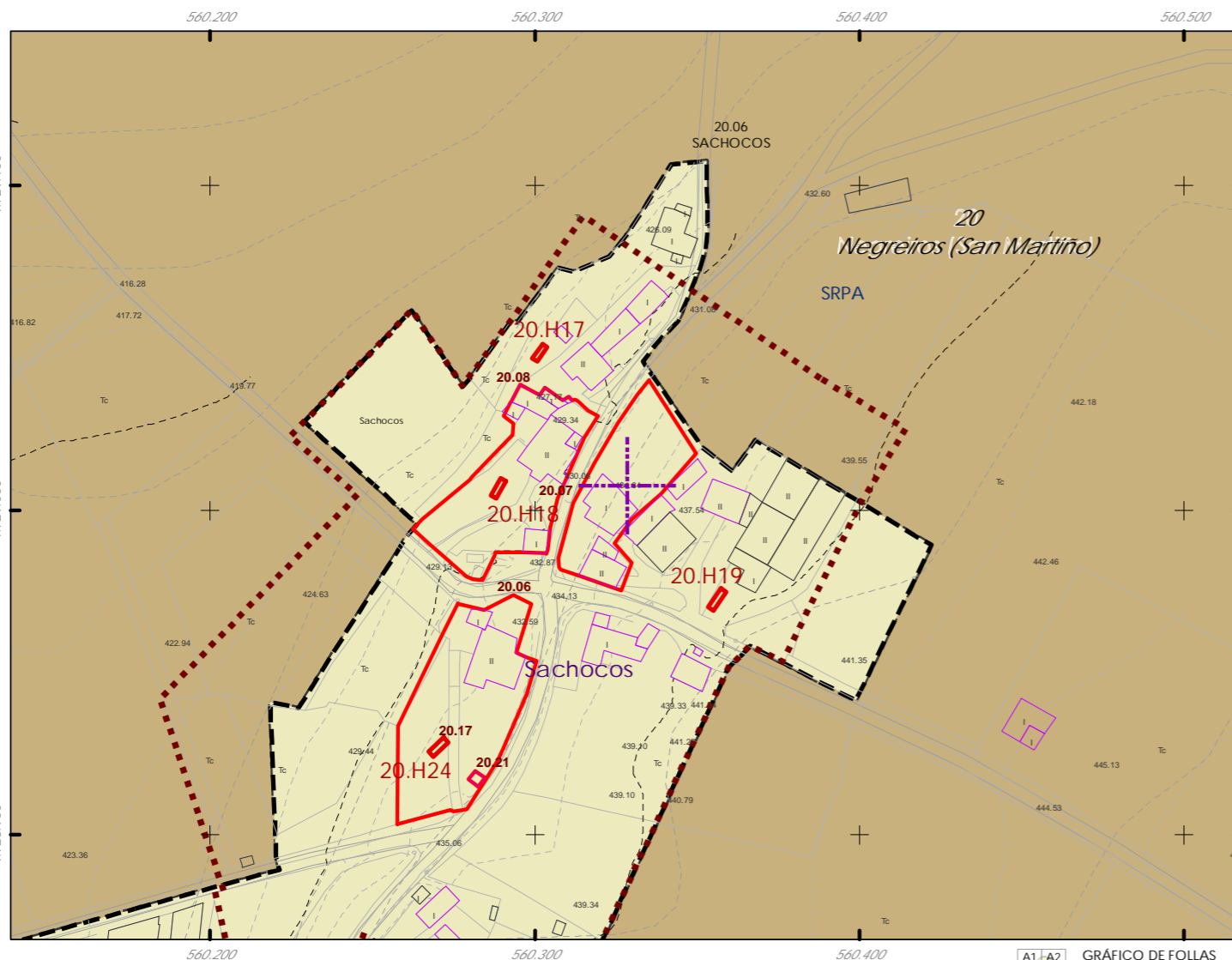
Ordenanza ou norma de aplicación:  
Patrimonio cultural  
Clasificación do ben:  
Catalogado  
Nivel de protección do ben:  
Estrutural

Titularidade:  
Privada  
Clasificación do solo:  
SNR  
Uso actual:  
Sen uso

Obras permitidas:  
As permitidas segundo o nivel de protección.  
Determinacións para a súa conservación, rehabilitación, mellora ou recuperación:  
Recuperación do ben acorde ao seu nivel de protección. Recuperación da contorna do mesmo.

Estado de conservación:  
Ruína

Descrición do ben:  
Situada ao bordo da estrada Municipal e ao lado dun cruzamento de camiños. Portada principal en cadeirado con elementos ornamentais e cruz sobre lintel, dúas portas de acceso alinteladas, unha delas peonil. Muros de cachotería con elementos nobres de cadeirado en cornixais. A edificación principal ocúltase tras os muros que delimitan a parcela, estes de cachotería, a súa cuberta formada por armazón de madeira con cubrición de tella cerámica curva, estase a destruír. Ambito rural formado por prados, terreos de cultivo e edificacións illadas tanto tradicionais como de nova construción



CLASIFICACIÓN DO SOLO

- Delimitación de Solo Urbano
- SNR
- SRPI
- SUD
- SRPO
- SRPAU

PATRIMONIO CULTURAL

- Patrimonio Cultural
- BIC
- Contorno de protección
- Patrimonio Arqueolóxico
- API - Área de Protección Integral
- CPX - Contorno de protección de Xacemento
- Vías culturais
- Camiño de Santiago
- Camiño Real
- Territorio Histórico

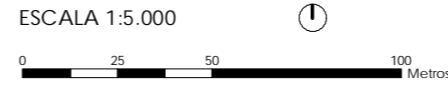
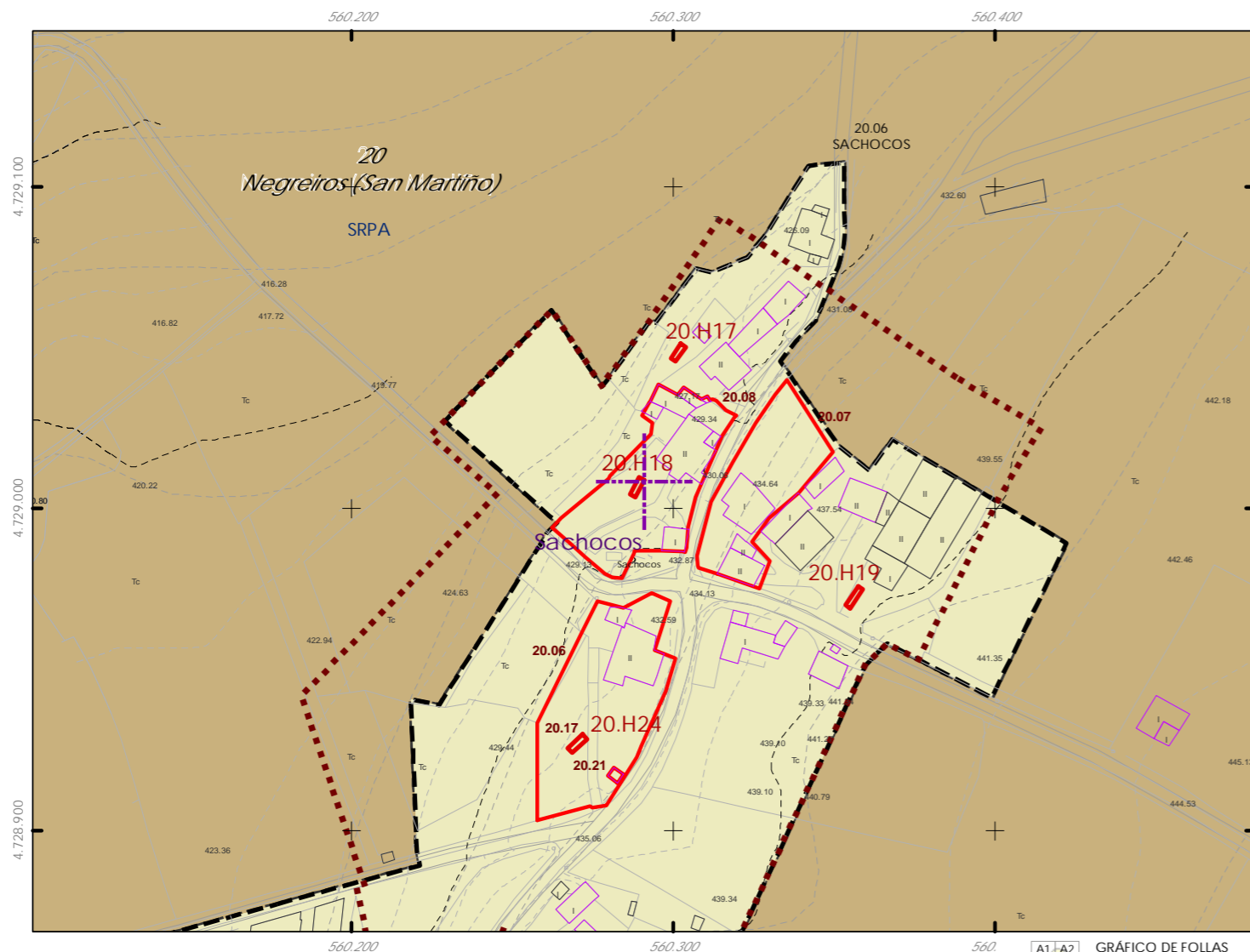
GRÁFICO DE FOLLAS

A1	A2	B1	B2	B3	B4	C1	C2	C3	C4	C5	C6				
D1	D2	D3	D4	D5	D6	D7	E1	E2	E3	E4	E5	E6	E7		
F1	F2	F3	F4	F5	F6	F7	G1	G2	G3	G4	G5	G6	G7	G8	
H1	H2	H3	H4	H5	H6	H7	H8	I1	I2	I3	I4	I5	I6	I7	I8
J1	J2	J3	J4	J5	J6	J7	J8	K1	K2	K3	K4	K5	K6	K7	K8
L1	L2	L3	L4	L5	L6	L7	L8	M1	M2	M3	M4	M5	M6	M7	M8
N1	N2	N3	N4	N5	N6	N7	N8	O1	O2	O3	O4	O5	O6	O7	O8
P1	P2	P3	P4	P5	P6	P7	P8	Q1	Q2	Q3	Q4	Q5	Q6	Q7	Q8
R1	R2	R3	R4	R5	R6	R7	R8	S1	S2	S3	S4	S5	S6	S7	S8

REFERENCIAS AOS PLANOS DE ORDENACIÓN:  
Plano SR: H5  
Plano SNR: 071/193

Fuente de datos / Fuente de datos:  
- Elaboración propia / Concello de Silleda  
- Elaboración propia / Concello de Silleda





Código do elemento: 20.08

Página 295 de 474

Denominación:  
Conxunto en Sachocos  
Localización: Sachocos  
Parroquia: P. de Negreiros (San Martiño)

Coordenadas UTM:  
UTM X: 560417 / UTM Y: 4729220  
Sistema de coordenadas:  
Proyección: (U.T.M.) ETRS89 Zona 29W  
epsg: 25829  
Unidades: metros

Ordenanza ou norma de aplicación:  
Patrimonio cultural  
Clasificación do ben:  
Catalogado  
Nivel de protección do ben:  
Estrutural

Titularidade:  
Privada  
Clasificación do solo:  
SNR  
Uso actual:  
Residencial

Obras permitidas:  
As permitidas segundo o nivel de protección.  
Determinacións para a súa conservación, rehabilitación, mellora ou recuperación:  
Mellora e conservación do ben.

Estado de conservación:  
Bo

Descrición do ben:  
Edificación de planta rectangular en dous andares. Muros exteriores de cachotaría con elementos nobres de cadeirado en vans e cornixais. Cuberta a catro augas formada por armazón de madeira e cubrición de tella cerámica curva. Fiestras rectangulares con batente en catro corpos e Tornachuvias. Carpintería de madeira. Pórtico baixo prolongación de cuberta, sostido por pilastras de cantería. Ámbito rural formado por prados, terreos de cultivo e edificacións illadas tanto tradicionais como de nova construción.

CLASIFICACIÓN DO SOLO

- Delimitación de Solo Urbano
- SNR
- SRPI
- SUD
- SRPO
- SRPAU
- SRPPC
- SRPPX
- SRPEN
- SRPA
- SRPF

PATRIMONIO CULTURAL

- Patrimonio Cultural
- BIC
- Contorno de protección
- Patrimonio Arqueolóxico
- API - Área de Protección Integral
- CPX - Contorno de protección de Xacemento
- Vías culturais
- Camiño de Santiago
- Camiño Real
- Territorio Histórico

GRÁFICO DE FOLLAS

A1	A2	B1	B2	B3	B4	C1	C2	C3	C4	C5	C6				
D1	D2	D3	D4	D5	D6	D7	E1	E2	E3	E4	E5	E6	E7		
F1	F2	F3	F4	F5	F6	F7	G1	G2	G3	G4	G5	G6	G7	G8	
H1	H2	H3	H4	H5	H6	H7	H8	I1	I2	I3	I4	I5	I6	I7	I8
J1	J2	J3	J4	J5	J6	J7	J8	K1	K2	K3	K4	K5	K6	K7	K8
L1	L2	L3	L4	L5	L6	L7	L8	M1	M2	M3	M4	M5	M6	M7	M8
N1	N2	N3	N4	N5	N6	N7	N8	O1	O2	O3	O4	O5	O6	O7	O8
P1	P2	P3	P4	P5	P6	P7	P8	Q1	Q2	Q3	Q4	Q5	Q6	Q7	Q8
R1	R2	R3	R4	R5	R6	R7	R8	S1	S2	S3	S4	S5	S6	S7	S8

REFERENCIAS AOS PLANOS DE ORDENACIÓN:  
Plano SR: H5  
Plano SNR: 071/193

Fuente de datos / Fuente de datos:  
- Elaboración propia / Concello de Silleda  
- Elaboración propia / Concello de Silleda





Código do elemento: 20.09

Página 296 de 474

ESCALA 1:5.000  
0 25 50 100 Metros

Denominación:  
Casa Popular  
Localización: San Martiño  
Parroquia: P. de Negreiros (San Martiño)

Coordenadas UTM:  
UTM X: 560651 / UTM Y: 4730260  
Sistema de coordenadas:  
Proyección: (U.T.M.) ETRS89\_Zona 29N  
epsg: 25829  
Unidades: metros

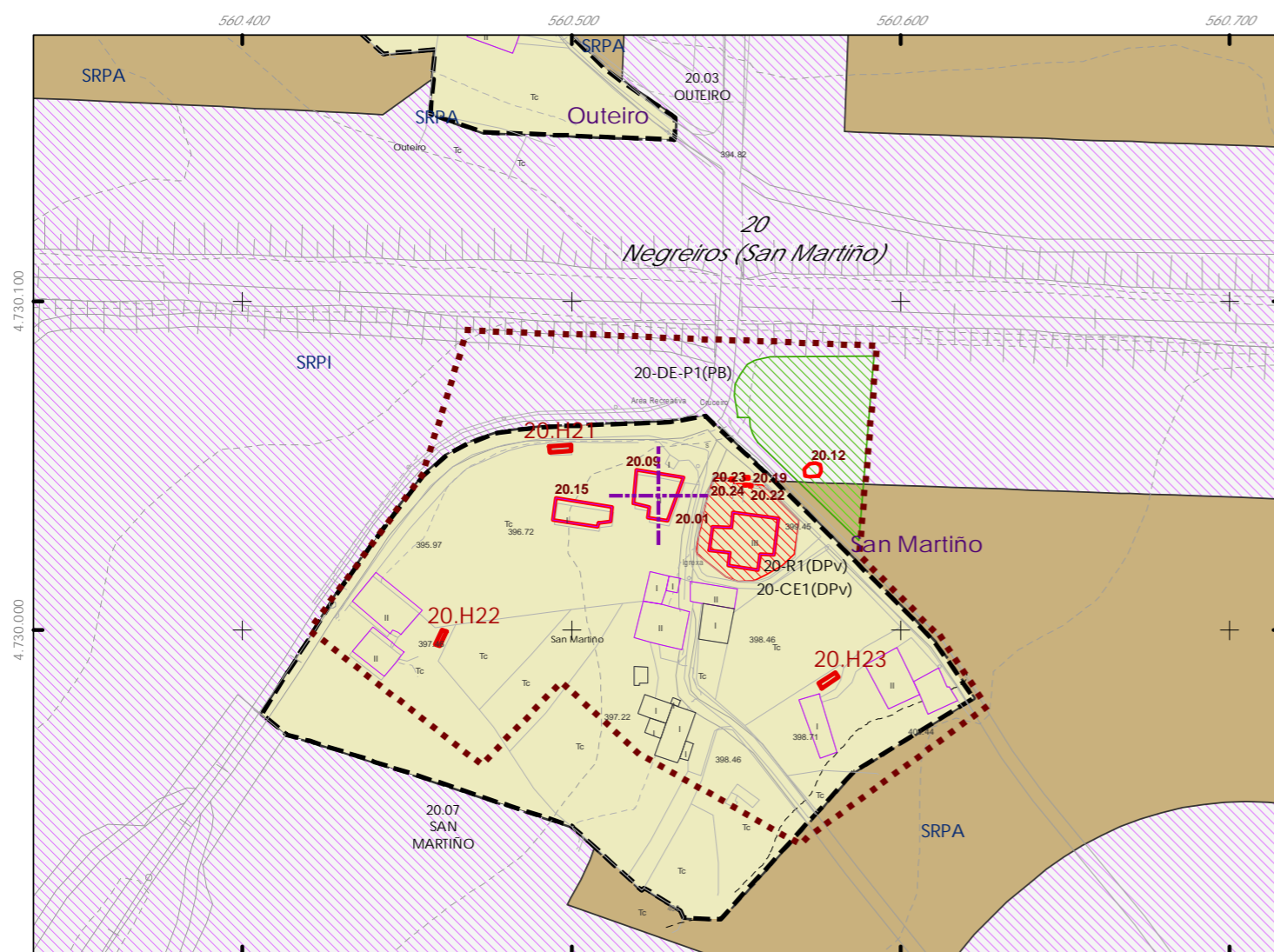
Ordenanza ou norma de aplicación:  
Patrimonio cultural  
Clasificación do ben:  
Catalogado  
Nivel de protección do ben:  
Estrutural

Titularidade:  
Privada  
Clasificación do solo:  
SNR  
Uso actual:  
Residencial

Obras permitidas:  
As permitidas segundo o nivel de protección.  
Determinacións para a súa conservación, rehabilitación, mellora ou recuperación:  
Mellora e conservación do ben.

Estado de conservación:  
Bo

Descrición do ben:  
Edificación de planta rectangular en dous andares. Muros exteriores de cachotaría con elementos nobres de cadeirado en vans e cornixais. Cuberta a tres augas con cubrición de tella cerámica curva. Cornixa recta de cantería. Fiestras rectangulares con batente en tres corpos. Porta de acceso alintelada. Carpintería de madeira. Cheminea de cachotaría con remates en pináculos. Ámbito rural formado por prados, terreos de cultivo e edificacións illadas tanto tradicionais como de nova construción



CLASIFICACIÓN DO SOLO

- Delimitación de Solo Urbano
- SNR
- SRPI
- SUD
- SRPO
- SRPAU

PATRIMONIO CULTURAL

- Patrimonio Cultural
- BIC
- Contorno de protección
- Patrimonio Arqueolóxico
- API - Área de Protección Integral
- CPX - Contorno de protección de Xacemento
- Vías culturais
- Camiño de Santiago
- Camiño Real
- Territorio Histórico

GRÁFICO DE FOLLAS	
A1	A2
B1	B2
C1	C2
D1	D2
E1	E2
F1	F2
G1	G2
H1	H2
I1	I2
J1	J2
K1	K2
L1	L2
M1	M2
N1	N2
O1	O2
P1	P2
Q1	Q2
R1	R2
S1	S2

REFERENCIAS AOS PLANOS DE ORDENACIÓN:  
Plano SR: G5  
Plano SNR: 122/193

Fuente de datos / Fuente de datos:  
- Elaboración propia / Concello de Silleda  
- Elaboración propia / Concello de Silleda






Código do elemento: 20.10

Página 297 de 474

ESCALA 1:5.000



Denominación: Ponte medieval da Pedra Vello  
Localización: A Ponte de Pedra  
Parroquia: P. de Negreiros (San Martiño)

Coordenadas UTM:  
UTM X: 558840 / UTM Y: 4729570

Sistema de coordenadas:  
Proyección: (U.T.M.) ETRS89\_Zona 29W  
epsg: 25829  
Unidades: metros

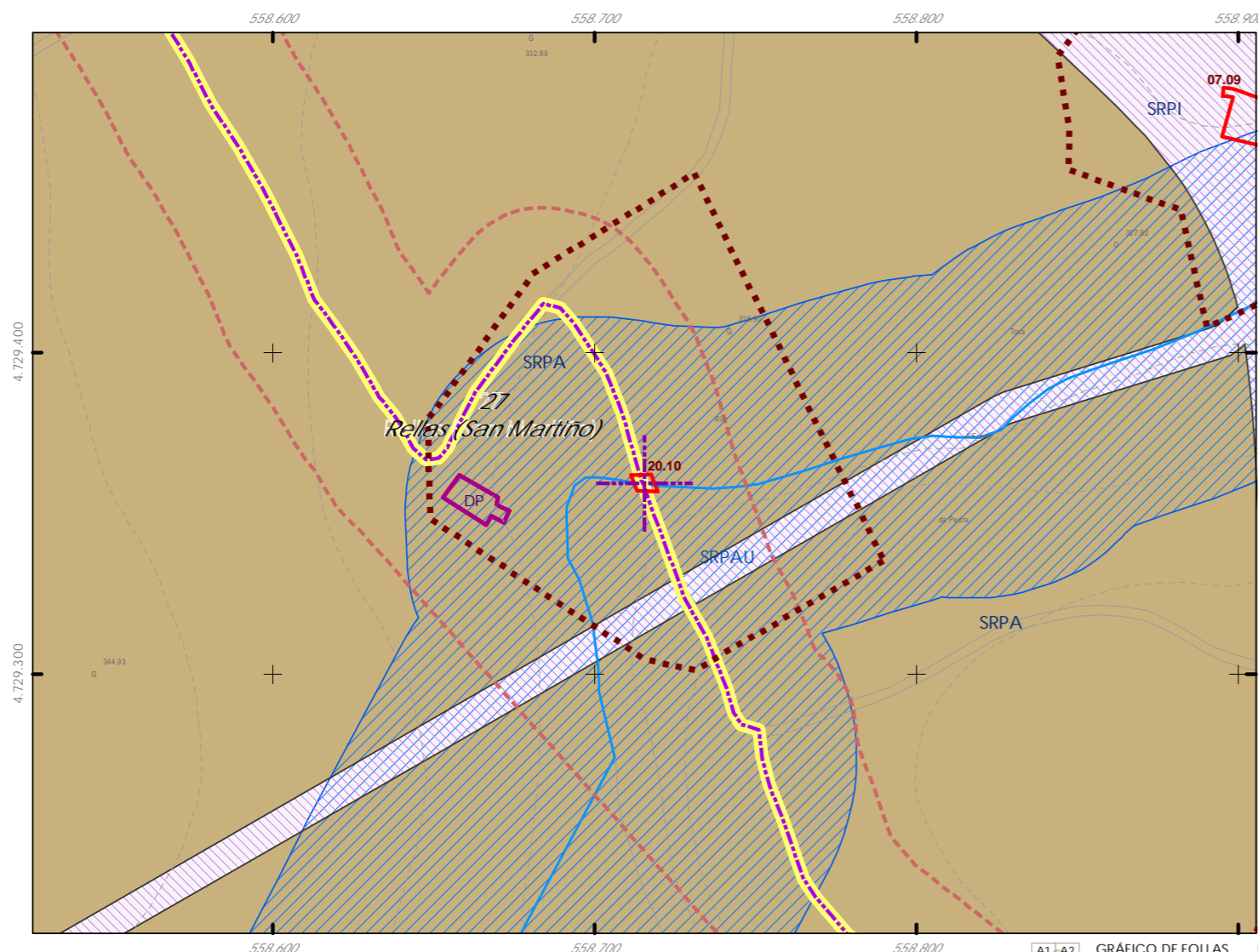
Ordenanza ou norma de aplicación: Patrimonio cultural  
Clasificación do ben: Catalogado  
Nivel de protección do ben: Estructural

Titularidade: Pública  
Clasificación do solo: SRPAU, SRPA  
Uso actual: Infraestrutura

Obras permitidas:  
As permitidas segundo o nivel de protección.  
Determinacións para a súa conservación, rehabilitación, mellora ou recuperación:  
Mellora e conservación do ben. Recuperación da contorna do mesmo.

Estado de conservación: Malo

Descrición do ben:  
Ponte medieval situada sobre o Río Toxa, sobre el transcorre unha estrada local pouco rodada. Ponte dun só van en arco de medio punto e de cantería, totalmente cuberto de vexetación. Carece de preitoril pero ten unha varanda como protección. Ámbito rural formado por prados, terreos de cultivo, arboredo de ribeira



CLASIFICACIÓN DO SOLO

- Delimitación de Solo Urbano
- SNR
- SRPI
- SUD
- SRPO
- SRPAU

PATRIMONIO CULTURAL

- SRPPC
- SRPPX
- SRPEN
- SRPA
- SRPF
- Patrimonio Cultural
- BIC
- Contorno de protección
- Patrimonio Arqueolóxico
- API - Área de Protección Integral
- CPX - Contorno de protección de Xacemento
- Vías culturais
- Camiño de Santiago
- Camiño Real
- Territorio Histórico

GRÁFICO DE FOLLAS	
A1	A2
B1	B2
C1	C2
D1	D2
E1	E2
F1	F2
G1	G2
H1	H2
I1	I2
J1	J2
K1	K2
L1	L2
M1	M2
N1	N2
O1	O2
P1	P2
Q1	Q2
R1	R2
S1	S2

REFERENCIAS AOS PLANOS DE ORDENACIÓN:  
Plano SR: H4  
Plano SNR: -

Fuente de datos / Fuente de datos:  
- Elaboración propia / Concello de Silleda  
- Elaboración propia / Concello de Silleda





Código do elemento: 20.11

Página 298 de 474

ESCALA 1:5.000  
0 25 50 100 Metros

Denominación: Ponte sobre ferrocarril  
Localización: Riobó  
Parroquia: P. de Negreiros (San Martiño)

Coordenadas UTM:  
UTM X: 560167 / UTM Y: 4730380  
Sistema de coordenadas:  
Proyección: (U.T.M.) ETRS89\_Zona 29W  
epsg: 25829  
Unidades: metros

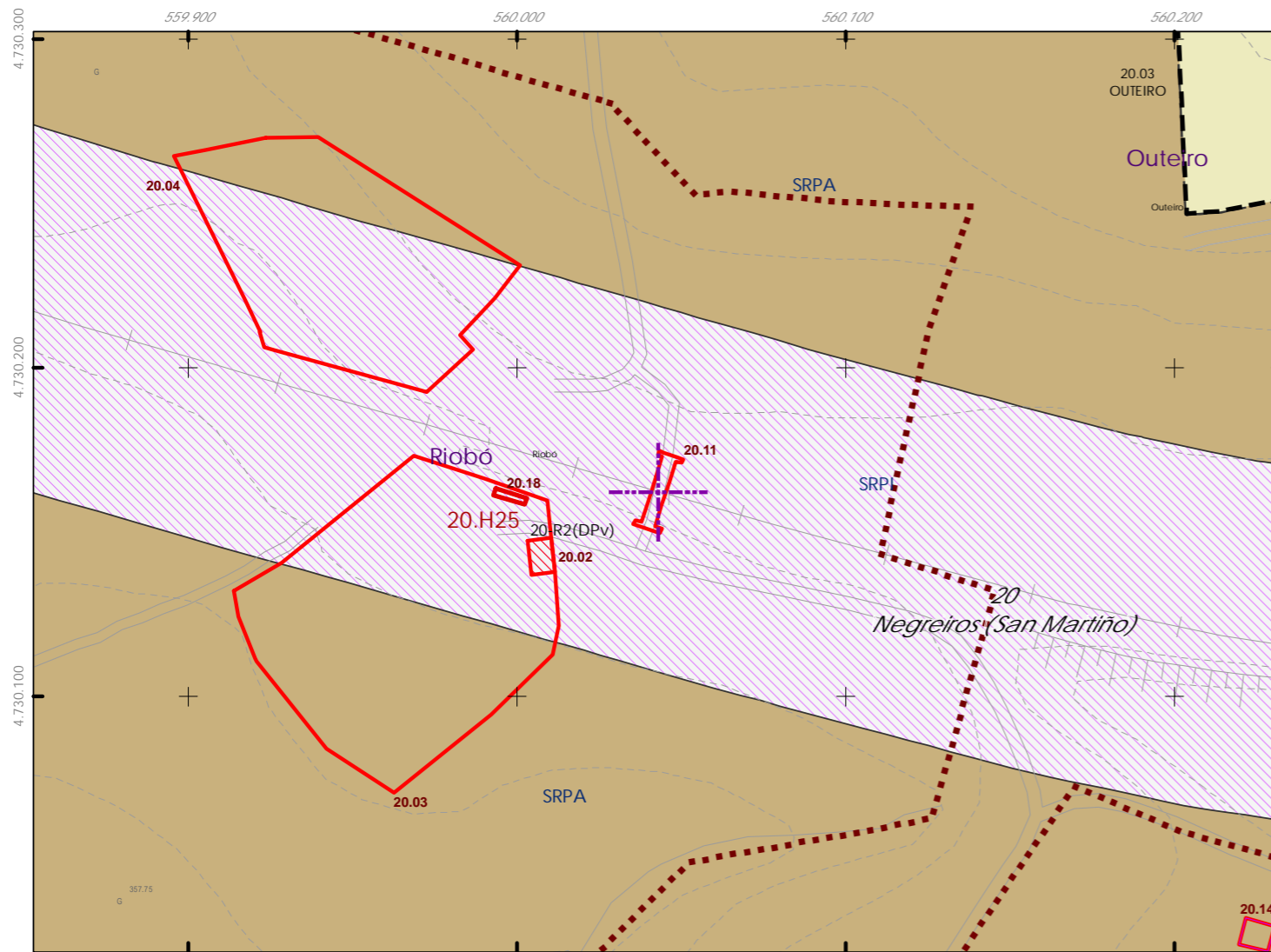
Ordenanza ou norma de aplicación: Patrimonio cultural  
Clasificación do ben: Catalogado  
Nivel de protección do ben: Estructural

Titularidade: Pública  
Clasificación do solo: SRPI  
Uso actual: Infraestrutura

Obras permitidas:  
As permitidas segundo o nivel de protección.  
Determinacións para a súa conservación, rehabilitación, mellora ou recuperación:  
Mellora e conservación do ben. Recuperación da contorna do mesmo.

Estado de conservación: Bo

Descrición do ben: Ponte sobre vías de ferrocarril, dun só van en arco de medio punto e de cantería, ao igual que o peitoril. Varanda de formigón. Ámbito rural formado por prados, terreos de cultivo e arboredo.



CLASIFICACIÓN DO SOLO

- Delimitación de Solo Urbano
- SNR
- SRPI
- SUD
- SRPO
- SRPAU

PATRIMONIO CULTURAL

- Patrimonio Cultural
- BIC
- Contorno de protección
- Patrimonio Arqueolóxico
- API - Área de Protección Integral
- CPX - Contorno de protección de Xacemento
- Vías culturais
- Camiño de Santiago
- Camiño Real
- Territorio Histórico

GRÁFICO DE FOLLAS

A1	A2	B1	B2	B3	B4	C1	C2	C3	C4	C5	C6				
D1	D2	D3	D4	D5	D6	D7	E1	E2	E3	E4	E5	E6	E7		
F1	F2	F3	F4	F5	F6	F7	G1	G2	G3	G4	G5	G6	G7	G8	
H1	H2	H3	H4	H5	H6	H7	H8	I1	I2	I3	I4	I5	I6	I7	I8
J1	J2	J3	J4	J5	J6	J7	J8	K1	K2	K3	K4	K5	K6	K7	K8
L1	L2	L3	L4	L5	L6	L7	L8	M1	M2	M3	M4	M5	M6	M7	M8
N1	N2	N3	N4	N5	N6	N7	N8	O1	O2	O3	O4	O5	O6	O7	O8
P1	P2	P3	P4	P5	P6	P7	P8	Q1	Q2	Q3	Q4	Q5	Q6	Q7	Q8
R1	R2	R3	R4	R5	R6	R7	R8	S1	S2	S3	S4	S5	S6	S7	S8

REFERENCIAS AOS PLANOS DE ORDENACIÓN:  
Plano SR: G5  
Plano SNR: 123/193

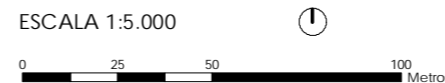
Fuente de datos / Fuente de datos:  
- Elaboración propia / Concello de Silleda  
- Elaboración propia / Concello de Silleda





Código do elemento: 20.12

Página 299 de 474



Denominación: Fonte e bebedoiro en San Martiño  
Localización: San Martiño  
Parroquia: P. de Negreiros (San Martiño)

Coordenadas UTM:  
UTM X: 560698 / UTM Y: 4730260

Sistema de coordenadas:  
Proyección: (U.T.M.) ETRS89 Zona 29W  
epsg: 25829  
Unidades: metros

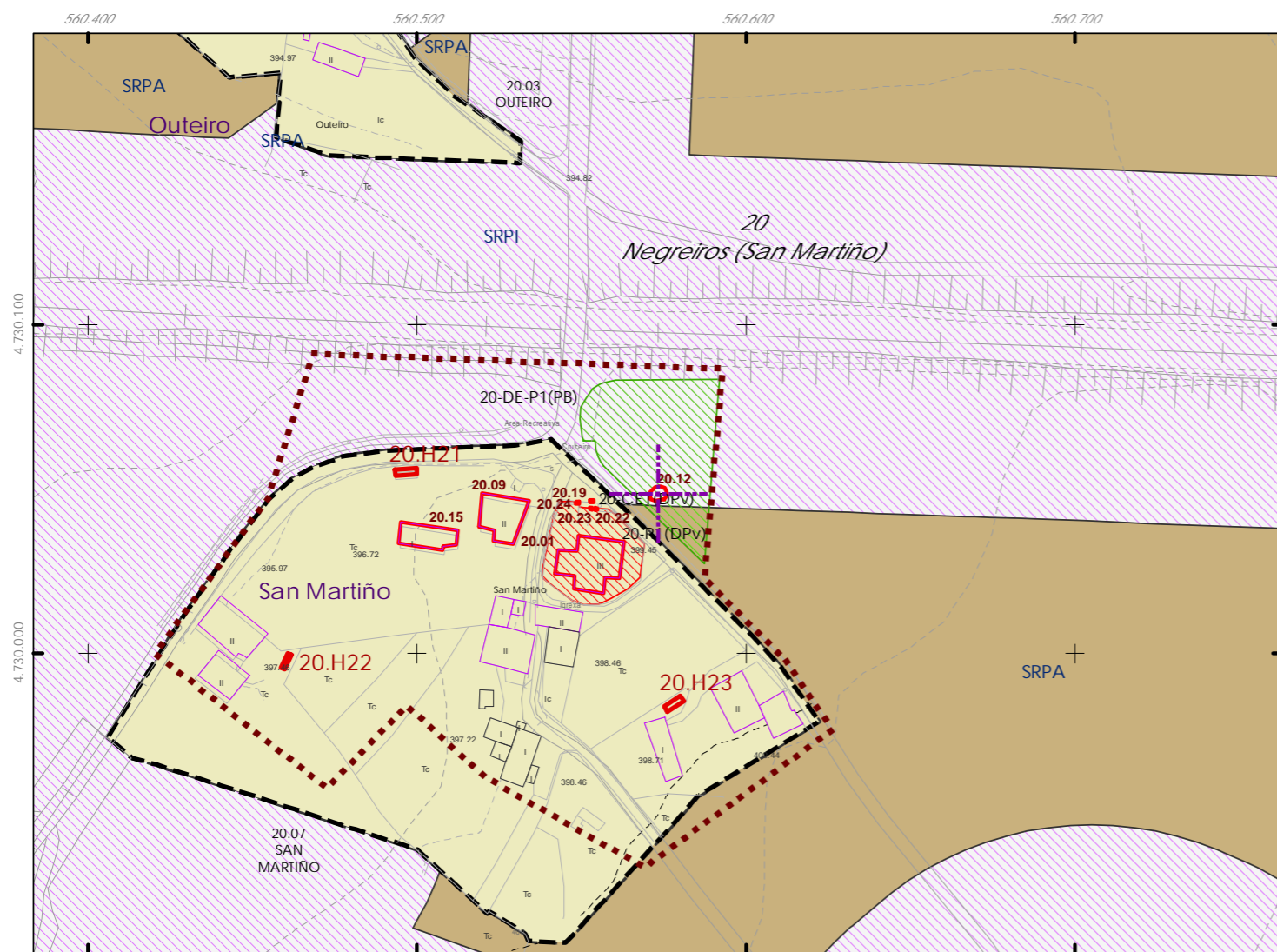
Ordenanza ou norma de aplicación: Patrimonio cultural  
Clasificación do ben: Catalogado  
Nivel de protección do ben: Estructural

Titularidade: Pública  
Clasificación do solo: SRPI  
Uso actual: Fonte

Obras permitidas:  
As permitidas segundo o nivel de protección.  
Determinacións para a súa conservación, rehabilitación, mellora ou recuperación:  
Mellora e conservación do ben.

Estado de conservación:  
Bo

Descrición do ben:  
Sinxela construción que aproveita a abundancia de auga para o abastecemento e consumo humano. Fonte de carácter comunal. Pertence ao grupo de fontes de cano. Consta dun muro de cadeirado con remate en arco de medio punto que a encabeza e dun cano de pedra lixeiramente inclinado, este conduce a auga ao exterior procedente da boca da mina. A auga é vertida nunha pila de planta hexagonal, formada por lousas de pedra labradas. Pavimento de lousas de pedra de granito. A auga tamén é vertida a través dun cano a un bebedoiro de importantes dimensións. Está situada nun parque, en fronte á igrexa parroquial. Ámbito rural formado por prados, terreos de cultivo e edificacións illadas tanto tradicionais como de nova construción



CLASIFICACIÓN DO SOLO

- Delimitación de Solo Urbano
- SNR
- SRPI
- SUD
- SRPO
- SRPAU

PATRIMONIO CULTURAL

- Patrimonio Cultural
- BIC
- Contorno de protección
- Patrimonio Arqueolóxico
- API - Área de Protección Integral
- CPX - Contorno de protección de Xacemento
- Vías culturais
- Camiño de Santiago
- Camiño Real
- Territorio Histórico

GRÁFICO DE FOLLAS	
A1	A2
B1	B2
C1	C2
D1	D2
E1	E2
F1	F2
G1	G2
H1	H2
I1	I2
J1	J2
K1	K2
L1	L2
M1	M2
N1	N2
O1	O2
P1	P2
Q1	Q2
R1	R2
S1	S2

REFERENCIAS AOS PLANOS DE ORDENACIÓN:  
Plano SR: G5  
Plano SNR: 122/193

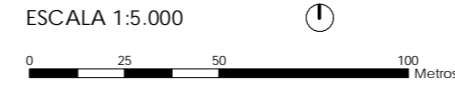
Fonte de datos / Fuente de datos:  
- Elaboración propia / Concello de Silleda  
- Elaboración propia / Concello de Silleda





Código do elemento: 20.13

Página 300 de 474



Denominación:  
Muiño no río Toxa  
Localización: Río Toxa, A Chaira  
Parroquia: P. de Negreiros (San Martiño)

Coordenadas UTM:  
UTM X: 559083 / UTM Y: 4730230  
Sistema de coordenadas:  
Proyección: (U.T.M.) ETRS89 Zona 29W  
epsg: 25829  
Unidades: metros

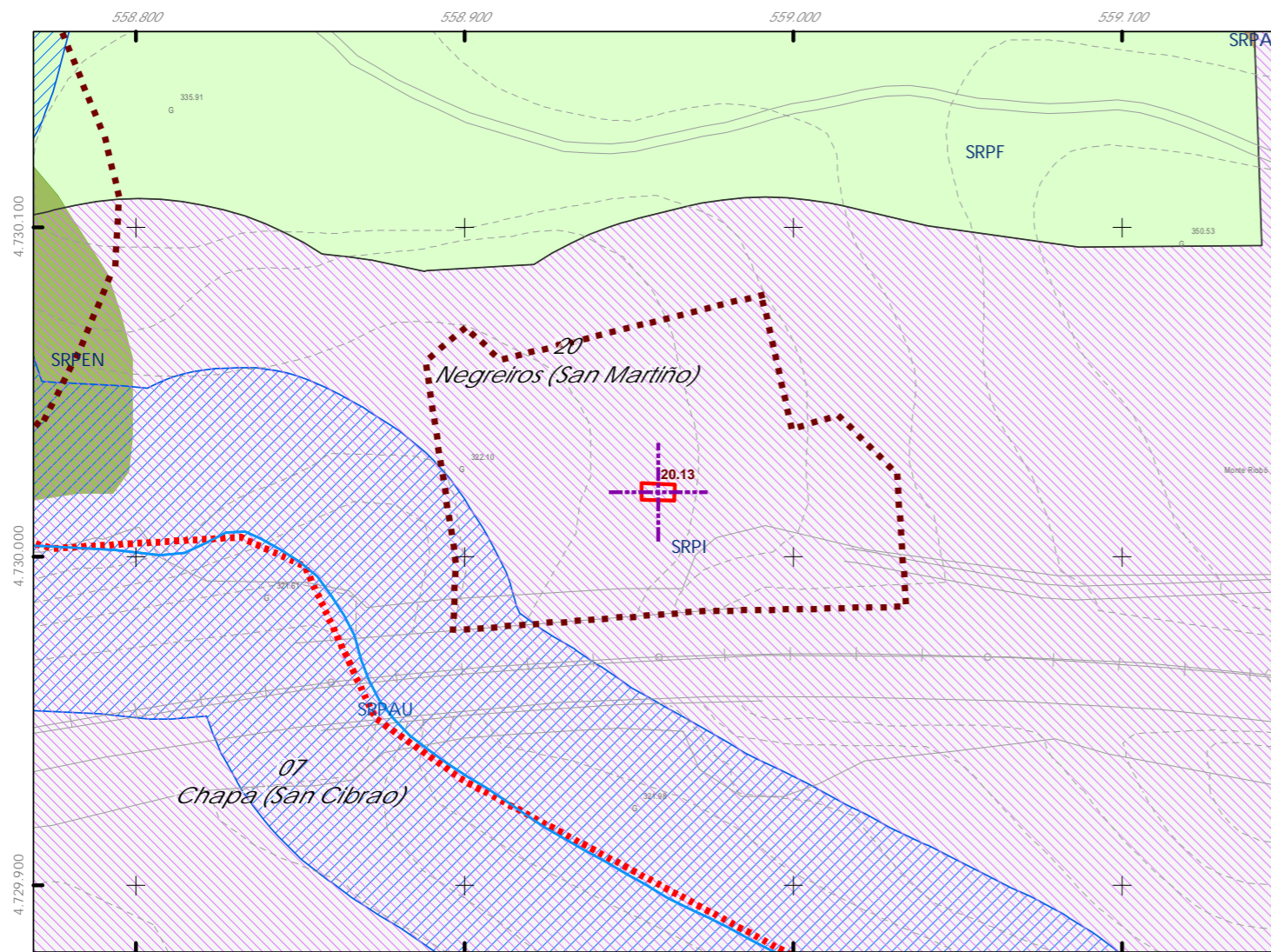
Ordenanza ou norma de aplicación:  
Patrimonio cultural  
Clasificación do ben:  
Catalogado  
Nivel de protección do ben:  
Estrutural

Titularidade:  
Privada  
Clasificación do solo:  
SRPI  
Uso actual:  
Sen uso

Obras permitidas:  
As permitidas segundo o nivel de protección.  
Determinacións para a súa conservación, rehabilitación, mellora ou recuperación:  
Recuperación do ben acorde ao seu nivel de protección. Recuperación da contorna do mesmo.

Estado de conservación:  
Ruína

Descrición do ben:  
Muiño de planta rectangular. Muros de cachotaría con elementos de cantería en cornixais. Cuberta a dúas augas con estrutura de madeira e cubrición de tella cerámica curva. Actualmente está en desuso, impacta a vexetación e arboredo que está a destruír a súa cuberta e muros. Situado ao bordo do Río Toxa, nas proximidades da autoestrada. Nun ámbito formado por prados, monte baixo, arboredo de ribeira.



CLASIFICACIÓN DO SOLO

- Delimitación de Solo Urbano
- SNR
- SRPI
- SUD
- SRPO
- SRPAU

PATRIMONIO CULTURAL

- Patrimonio Cultural
- BIC
- Contorno de protección
- Patrimonio Arqueolóxico
- API - Área de Protección Integral
- CPX - Contorno de protección de Xacemento
- Vías culturais
- Camiño de Santiago
- Camiño Real
- Territorio Histórico

GRÁFICO DE FOLLAS

A1	A2	B1	B2	B3	B4	C1	C2	C3	C4	C5	C6	D1	D2	D3	D4	D5	D6	D7	E1	E2	E3	E4	E5	E6	E7	F1	F2	F3	F4	F5	F6	F7	G1	G2	G3	G4	G5	G6	G7	G8	H1	H2	H3	H4	H5	H6	H7	H8	I1	I2	I3	I4	I5	I6	I7	I8	J1	J2	J3	J4	J5	J6	J7	J8	K1	K2	K3	K4	K5	K6	K7	K8	L1	L2	L3	L4	L5	L6	L7	L8	M1	M2	M3	M4	M5	M6	M7	M8	N1	N2	N3	N4	N5	N6	N7	N8	O1	O2	O3	O4	O5	O6	O7	O8	P1	P2	P3	P4	P5	P6	P7	P8	Q1	Q2	Q3	Q4	Q5	Q6	Q7	Q8	R1	R2	R3	R4	R5	R6	R7	R8	S1	S2	S3	S4	S5	S6	S7	S8
----	----	----	----	----	----	----	----	----	----	----	----	----	----	----	----	----	----	----	----	----	----	----	----	----	----	----	----	----	----	----	----	----	----	----	----	----	----	----	----	----	----	----	----	----	----	----	----	----	----	----	----	----	----	----	----	----	----	----	----	----	----	----	----	----	----	----	----	----	----	----	----	----	----	----	----	----	----	----	----	----	----	----	----	----	----	----	----	----	----	----	----	----	----	----	----	----	----	----	----	----	----	----	----	----	----	----	----	----	----	----	----	----	----	----	----	----	----	----	----	----	----	----	----	----	----	----	----	----	----	----	----	----	----	----	----	----

REFERENCIAS AOS PLANOS DE ORDENACIÓN:  
Plano SR: G5  
Plano SNR: -

Fuente de datos / Fuente de datos:  
- Elaboración propia / Concello de Silleda  
- Elaboración propia / Concello de Silleda







Código do elemento: 20.14

Página 301 de 474

ESCALA 1:5.000  
0 25 50 100 Metros

Denominación: Muíño en Riobó  
Localización: Riobó  
Parroquia: P. de Negreiros (San Martiño)

Coordenadas UTM:  
UTM X: 560350 / UTM Y: 4730240  
Sistema de coordenadas:  
Proyección: (U.T.M.) ETRS89 Zona 29W  
epsg: 25829  
Unidades: metros

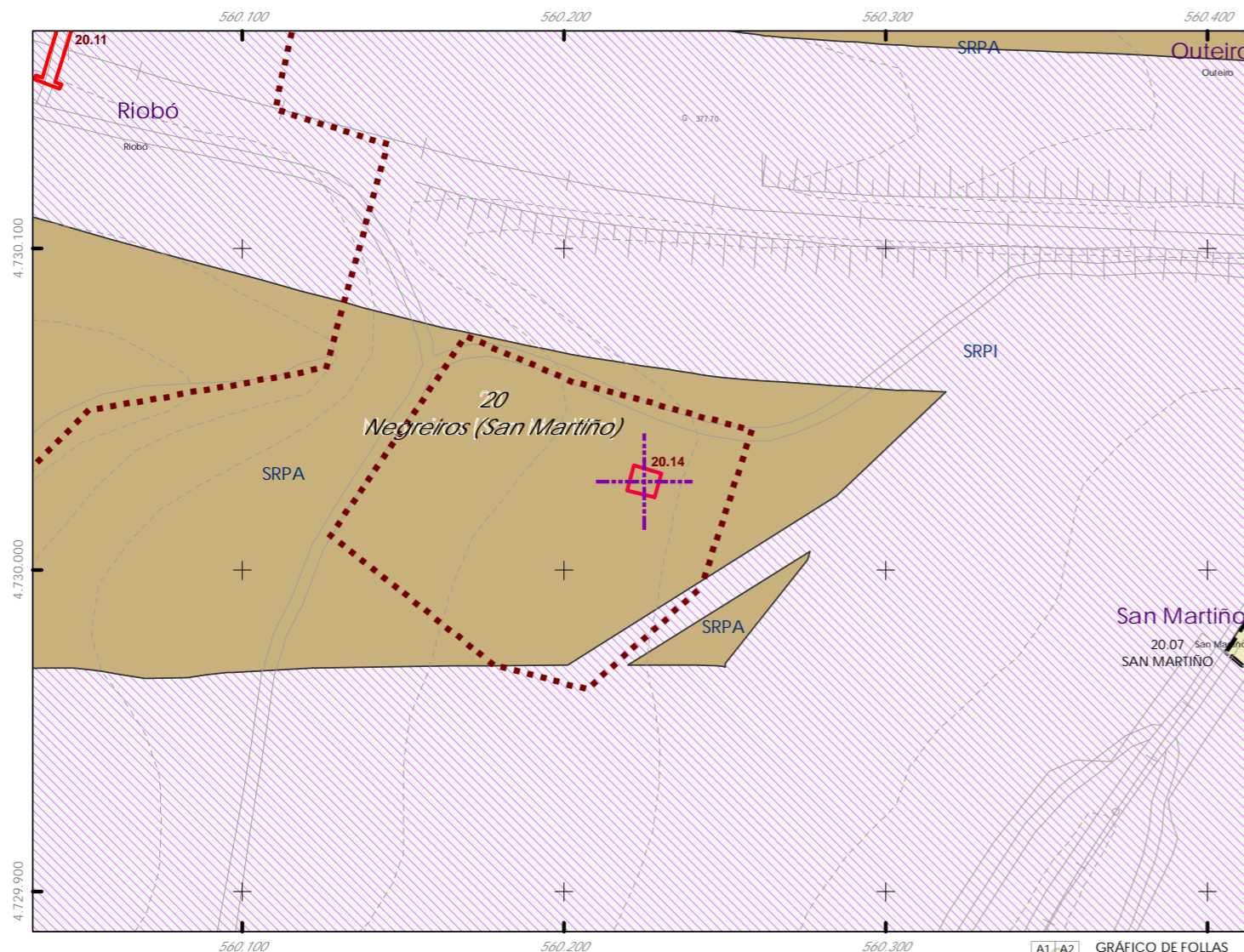
Ordenanza ou norma de aplicación: Patrimonio cultural  
Clasificación do ben: Catalogado  
Nivel de protección do ben: Estructural

Titularidade: Privada  
Clasificación do solo: SRPA  
Uso actual: Sen uso

Obras permitidas: As permitidas segundo o nivel de protección.  
Determinacións para a súa conservación, rehabilitación, mellora ou recuperación: Recuperación do ben acorde ao seu nivel de protección. Recuperación da contorna do mesmo.

Estado de conservación: Ruína

Descrición do ben: Muíño de canle con sistema para almacenar a auga para mover a moa. Este tipo é de presenza constante en case toda corrente de auga, agás naqueles de moi escaso caudal estival. Lovada e canle construídos en pedra. Edificación de planta rectangular. Muros de cachotaría con elementos nobres de cadeirado en perímetro do oco principal. Cuberta a dúas augas. Porta de acceso alintelada con "Pousadoiro" á esquerda. Actualmente está en desuso, impacta a vexetación e arboredo que cobre a súa cuberta e muros. Situado ao bordo dun río nun fermoso ámbito formado por prados, monte baixo, arboredo de ribeira.



CLASIFICACIÓN DO SOLO

- Delimitación de Solo Urbano
- SNR
- SRPI
- SUD
- SRPO
- SRPAU

PATRIMONIO CULTURAL


- Patrimonio Cultural
- BIC
- Contorno de protección
- Patrimonio Arqueolóxico
- API - Área de Protección Integral
- CPX - Contorno de protección de Xacemento
- Vías culturais
- Camiño de Santiago
- Camiño Real
- Territorio Histórico

GRÁFICO DE FOLLAS

A1	A2	B1	B2	B3	B4	C1	C2	C3	C4	C5	C6				
D1	D2	D3	D4	D5	D6	D7	E1	E2	E3	E4	E5	E6	E7		
F1	F2	F3	F4	F5	F6	F7	G1	G2	G3	G4	G5	G6	G7	G8	
H1	H2	H3	H4	H5	H6	H7	H8	I1	I2	I3	I4	I5	I6	I7	I8
J1	J2	J3	J4	J5	J6	J7	J8	K1	K2	K3	K4	K5	K6	K7	K8
L1	L2	L3	L4	L5	L6	L7	L8	M1	M2	M3	M4	M5	M6	M7	M8
N1	N2	N3	N4	N5	N6	N7	N8	O1	O2	O3	O4	O5	O6	O7	O8
P1	P2	P3	P4	P5	P6	P7	P8	Q1	Q2	Q3	Q4	Q5	Q6	Q7	Q8
R1	R2	R3	R4	R5	R6	R7	R8	S1	S2	S3	S4	S5	S6	S7	S8

REFERENCIAS AOS PLANOS DE ORDENACIÓN:  
Plano SR: G5  
Plano SNR: 122/193

Fuente de datos / Fuente de datos:  
- Elaboración propia / Concello de Silleda  
- Elaboración propia / Concello de Silleda





Código do elemento: 20.15

Página 302 de 474

ESCALA 1:5.000  
0 25 50 100 Metros

Denominación: Palleira da casa Popular  
Localización: San Martiño  
Parroquia: P. de Negreiros (San Martiño)

Coordenadas UTM:  
UTM X: 560628 / UTM Y: 4730250  
Sistema de coordenadas:  
Proyección: (U.T.M.) ETRS89 Zona 29W  
epsg: 25829  
Unidades: metros

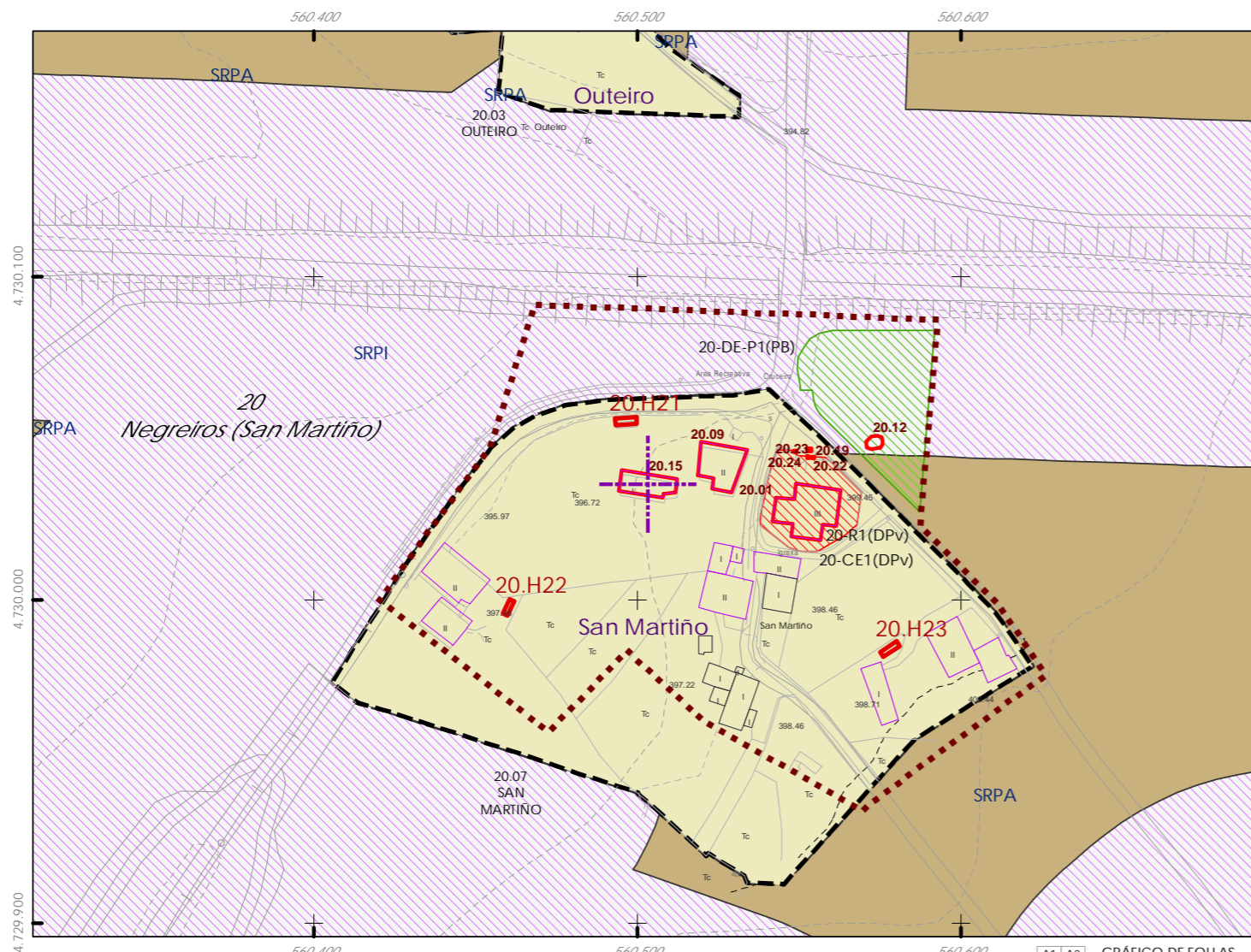
Ordenanza ou norma de aplicación: Patrimonio cultural  
Clasificación do ben: Catalogado  
Nivel de protección do ben: Estructural

Titularidade: Privada  
Clasificación do solo: SNR  
Uso actual: Agropecuario

Obras permitidas:  
As permitidas segundo o nivel de protección.  
Determinacións para a súa conservación, rehabilitación, mellora ou recuperación:  
Mellora e conservación do ben. Recuperación da contorna do mesmo.

Estado de conservación: Bo

Descrición do ben:  
Edificación destinada fundamentalmente para almacenamento, conservación ou protección. Tipoloxía: palleira de planta térrea. Planta rectangular con cubrición de cuberta de tella cerámica curva. Muros de cachotaría. Fachada principal ao descuberto, conta con dúas pilastras de cantería de boa labra con basea e capitel moldurados. Ámbito formado por prados, terreos de cultivo, monte e edificacións tradicionais



CLASIFICACIÓN DO SOLO

- Delimitación de Solo Urbano
- SNR
- SRPI
- SUD
- SRPO
- SRPAU
- SRPPC
- SRPPX
- SRPEN
- SRPA
- SRPF

PATRIMONIO CULTURAL

- Patrimonio Cultural
- BIC
- Contorno de protección
- Patrimonio Arqueolóxico
- API - Área de Protección Integral
- CPX - Contorno de protección de Xacemento
- Vías culturais
- Camiño de Santiago
- Camiño Real
- Territorio Histórico

GRÁFICO DE FOLLAS

A1	A2	B1	B2	B3	B4	C1	C2	C3	C4	C5	C6				
D1	D2	D3	D4	D5	D6	D7	E1	E2	E3	E4	E5	E6	E7		
F1	F2	F3	F4	F5	F6	F7	G1	G2	G3	G4	G5	G6	G7	G8	
H1	H2	H3	H4	H5	H6	H7	H8	I1	I2	I3	I4	I5	I6	I7	I8
J1	J2	J3	J4	J5	J6	J7	J8	K1	K2	K3	K4	K5	K6	K7	K8
L1	L2	L3	L4	L5	L6	L7	L8	M1	M2	M3	M4	M5	M6	M7	M8
N1	N2	N3	N4	N5	N6	N7	N8	O1	O2	O3	O4	O5	O6	O7	O8
P1	P2	P3	P4	P5	P6	P7	P8	Q1	Q2	Q3	Q4	Q5	Q6	Q7	Q8
R1	R2	R3	R4	R5	R6	R7	R8	S1	S2	S3	S4	S5	S6	S7	S8

REFERENCIAS AOS PLANOS DE ORDENACIÓN:  
Plano SR: G5  
Plano SNR: 122/193

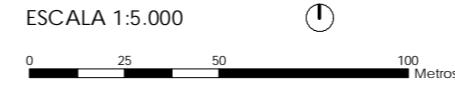
Fuente de datos / Fuente de datos:  
- Elaboración propia / Concello de Silleda  
- Elaboración propia / Concello de Silleda





Código do elemento: 20.16

Página 303 de 474



Denominación: Pombal da casa en O Campo  
Localización: O Campo  
Parroquia: P. de Negreiros (San Martiño)

Coordenadas UTM:  
UTM X: 559628 / UTM Y: 4729550  
Sistema de coordenadas:  
Proyección: (U.T.M.) ETRS89\_Zona 29N  
epsg: 25829  
Unidades: metros

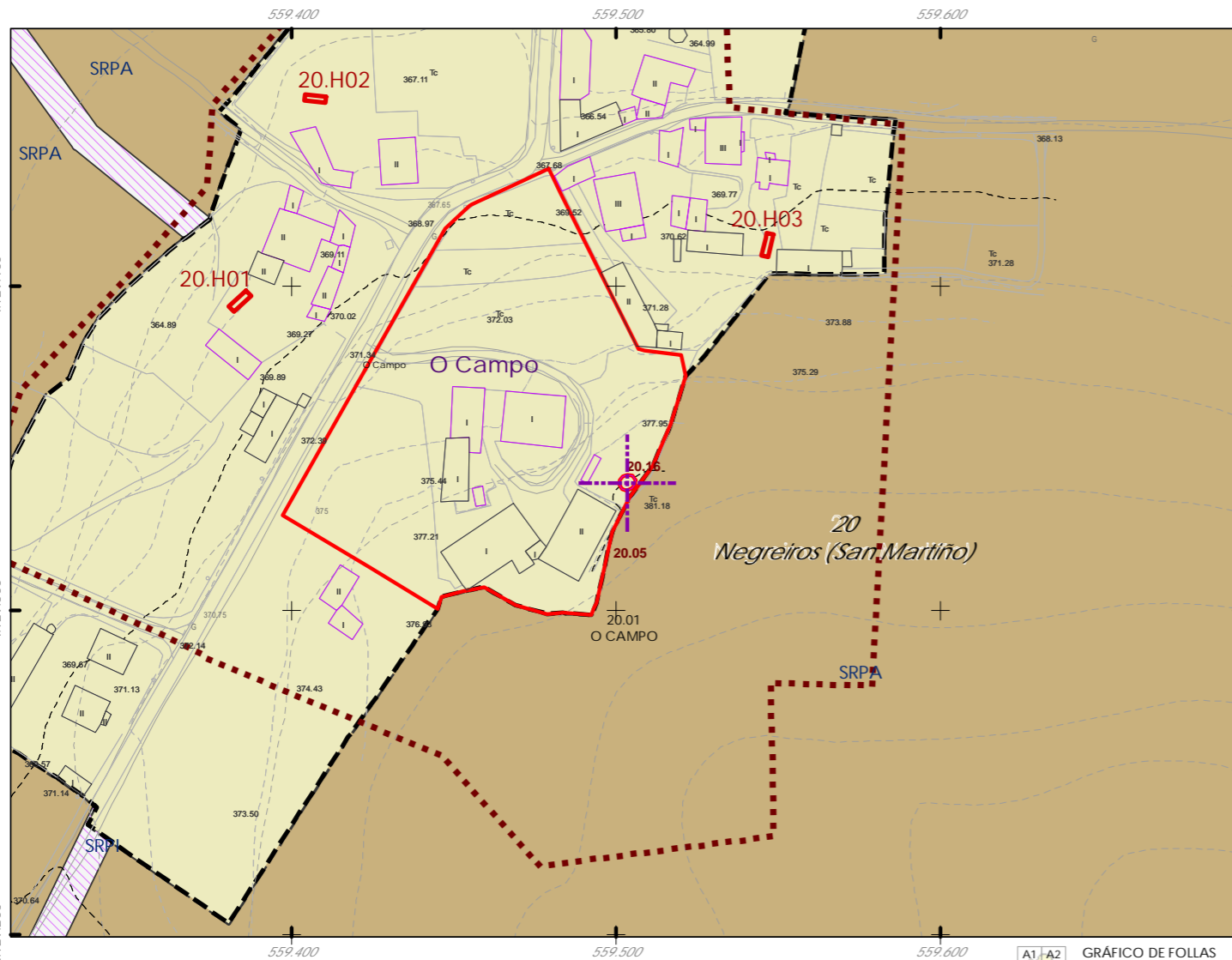
Ordenanza ou norma de aplicación: Patrimonio cultural  
Clasificación do ben: Catalogado  
Nivel de protección do ben: Estructural

Titularidade: Privada  
Clasificación do solo: SNR  
Uso actual: Pombal

Obras permitidas:  
As permitidas segundo o nivel de protección.  
Determinacións para a súa conservación, rehabilitación, mellora ou recuperación:  
Mellora e conservación do ben.

Estado de conservación:  
Bo

Descrición do ben:  
Orixinal e coidada peza arquitectónica que serve para abeirar e criar pombas. Volumetría cilíndrica con cuberta cónica. Estrutura de muros herméticos de cachotaría rematados cun aleiro sobre o que se sitúan uns pequenos ocos para o acceso das pombas. Cuberta de cachotaría con pendente pronunciada asentada sobre outro aleiro e con Cortaventos. O único van existente é unha porta de acceso de pequenas dimensións. Ámbito formado por prados, terreos de cultivo, monte e edificacións tradicionais da casa de "O Campo"



CLASIFICACIÓN DO SOLO

- Delimitación de Solo Urbano
- SNR
- SRPI
- SUD
- SRPO
- SRPAU
- SRPPC
- SRPPX
- SRPEN
- SRPA
- SRPF

PATRIMONIO CULTURAL

- Patrimonio Cultural
- BIC
- Contorno de protección
- Patrimonio Arqueolóxico
- API - Área de Protección Integral
- CPX - Contorno de protección de Xacemento
- Vías culturais
- Camiño de Santiago
- Camiño Real
- Territorio Histórico

GRÁFICO DE FOLLAS

A1	A2	B1	B2	B3	B4	C1	C2	C3	C4	C5	C6				
D1	D2	D3	D4	D5	D6	D7	E1	E2	E3	E4	E5	E6	E7		
F1	F2	F3	F4	F5	F6	F7	G1	G2	G3	G4	G5	G6	G7	G8	
H1	H2	H3	H4	H5	H6	H7	H8	I1	I2	I3	I4	I5	I6	I7	I8
J1	J2	J3	J4	J5	J6	J7	J8	K1	K2	K3	K4	K5	K6	K7	K8
L1	L2	L3	L4	L5	L6	L7	L8	M1	M2	M3	M4	M5	M6	M7	M8
N1	N2	N3	N4	N5	N6	N7	N8	O1	O2	O3	O4	O5	O6	O7	O8
P1	P2	P3	P4	P5	P6	P7	P8	Q1	Q2	Q3	Q4	Q5	Q6	Q7	Q8
R1	R2	R3	R4	R5	R6	R7	R8	S1	S2	S3	S4	S5	S6	S7	S8

REFERENCIAS AOS PLANOS DE ORDENACIÓN:  
Plano SR: H5  
Plano SNR: 105/193

Fuente de datos / Fuente de datos:  
- Elaboración propia / Concello de Silleda  
- Elaboración propia / Concello de Silleda





Código do elemento: 20.17

Página 304 de 474

ESCALA 1:5.000  
0 25 50 100 Metros

Denominación: Hórreo da casa de Conde  
Localización: Sachocos  
Parroquia: P. de Negreiros (San Martiño)

Coordenadas UTM:  
UTM X: 560395 / UTM Y: 4729140  
Sistema de coordenadas:  
Proyección: (U.T.M.) ETRS89 Zona 29W  
epsg: 25829  
Unidades: metros

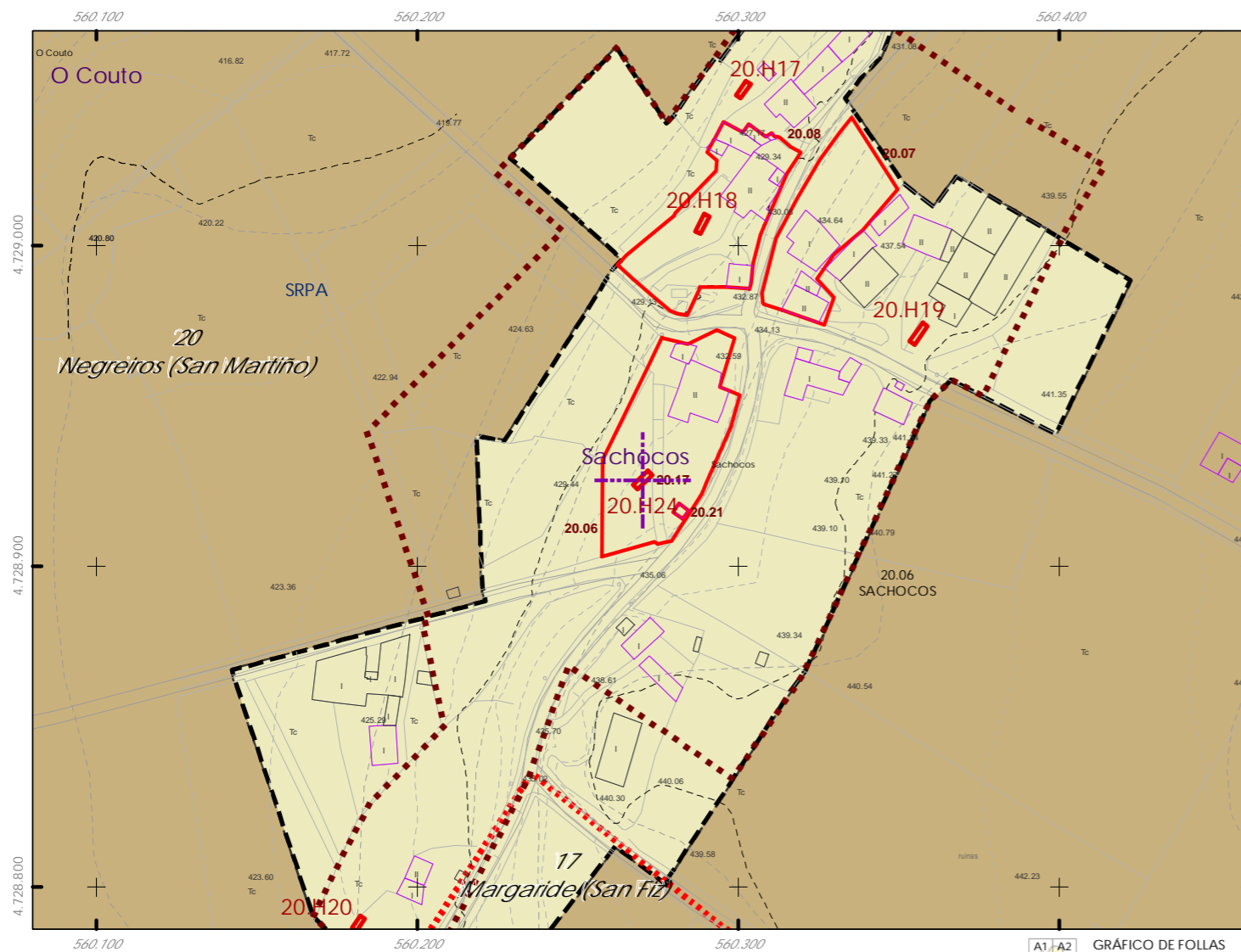
Ordenanza ou norma de aplicación: Patrimonio cultural  
Clasificación do ben: Catalogado  
Nivel de protección do ben: Integral

Titularidade: Privada  
Clasificación do solo: SNR  
Uso actual: Agropecuario

Obras permitidas:  
As permitidas segundo o nivel de protección.  
Determinacións para a súa conservación, rehabilitación, mellora ou recuperación:  
Mellora e conservación do ben.

Estado de conservación:  
Bo

Descrición do ben:  
Construción destinada a hórreo na que se conserva e se seca o millo. Hórreo mixto apoiado sobre tres cepas de pedra con Tomarratos que consta de aleiros construídos voando o piso da cámara. Cámara formada por: a "Grade", construída a base de anchas pezas de pedra de granito, e o recinto, formado por piares e penal de pedra e doelas e faixas de madeira. Cuberta a dúas augas de tella cerámica curva. Situado en "Sachocos", nunha parcela na que forma parte dun conxunto de vivenda unifamiliar coas súas edificacións adxectivas, destinado á agricultura. Ambito rural formado por prados, terreos de cultivo e edificacións illadas tanto tradicionais como de nova construción.



CLASIFICACIÓN DO SOLO

- Delimitación de Solo Urbano
- SNR
- SRPI
- SUD
- SRPO
- SRPAU

PATRIMONIO CULTURAL

- SRPPC
- SRPPX
- SRPEN
- SRPA
- SRPF
- Patrimonio Cultural
- BIC
- Contorno de protección
- Patrimonio Arqueolóxico
- API - Área de Protección Integral
- CPX - Contorno de protección de Xacemento
- Vías culturais
- Camiño de Santiago
- Camiño Real
- Territorio Histórico

GRÁFICO DE FOLLAS

A1	A2	B1	B2	B3	B4	C1	C2	C3	C4	C5	C6	D1	D2	D3	D4	D5	D6	D7					
E1	E2	E3	E4	E5	E6	E7	F1	F2	F3	F4	F5	F6	F7	G1	G2	G3	G4	G5	G6	G7	G8		
H1	H2	H3	H4	H5	H6	H7	H8	I1	I2	I3	I4	I5	I6	I7	I8	J1	J2	J3	J4	J5	J6	J7	J8
K1	K2	K3	K4	K5	K6	K7	K8	L1	L2	L3	L4	L5	L6	L7	L8	M1	M2	M3	M4	M5	M6	M7	M8
N1	N2	N3	N4	N5	N6	N7	N8	O1	O2	O3	O4	O5	O6	O7	O8	P1	P2	P3	P4	P5	P6	P7	P8
Q1	Q2	Q3	Q4	Q5	Q6	Q7	Q8	R1	R2	R3	R4	R5	R6	R7	R8	S1	S2	S3	S4	S5	S6	S7	S8

REFERENCIAS AOS PLANOS DE ORDENACIÓN:  
Plano SR: H5  
Plano SNR: 071/193

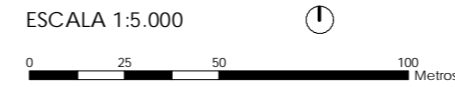
Fuente de datos / Fuente de datos:  
- Elaboración propia / Concello de Silleda  
- Elaboración propia / Concello de Silleda





Código do elemento: 20.18

Página 305 de 474



Denominación:  
Hórreo do Pazo de Riobó  
Localización: Riobó  
Parroquia: P. de Negreiros (San Martiño)

Coordenadas UTM:  
UTM X: 560123 / UTM Y: 4730380  
Sistema de coordenadas:  
Proyección: (U.T.M.) ETRS89\_Zona 29N  
epsg: 25829  
Unidades: metros

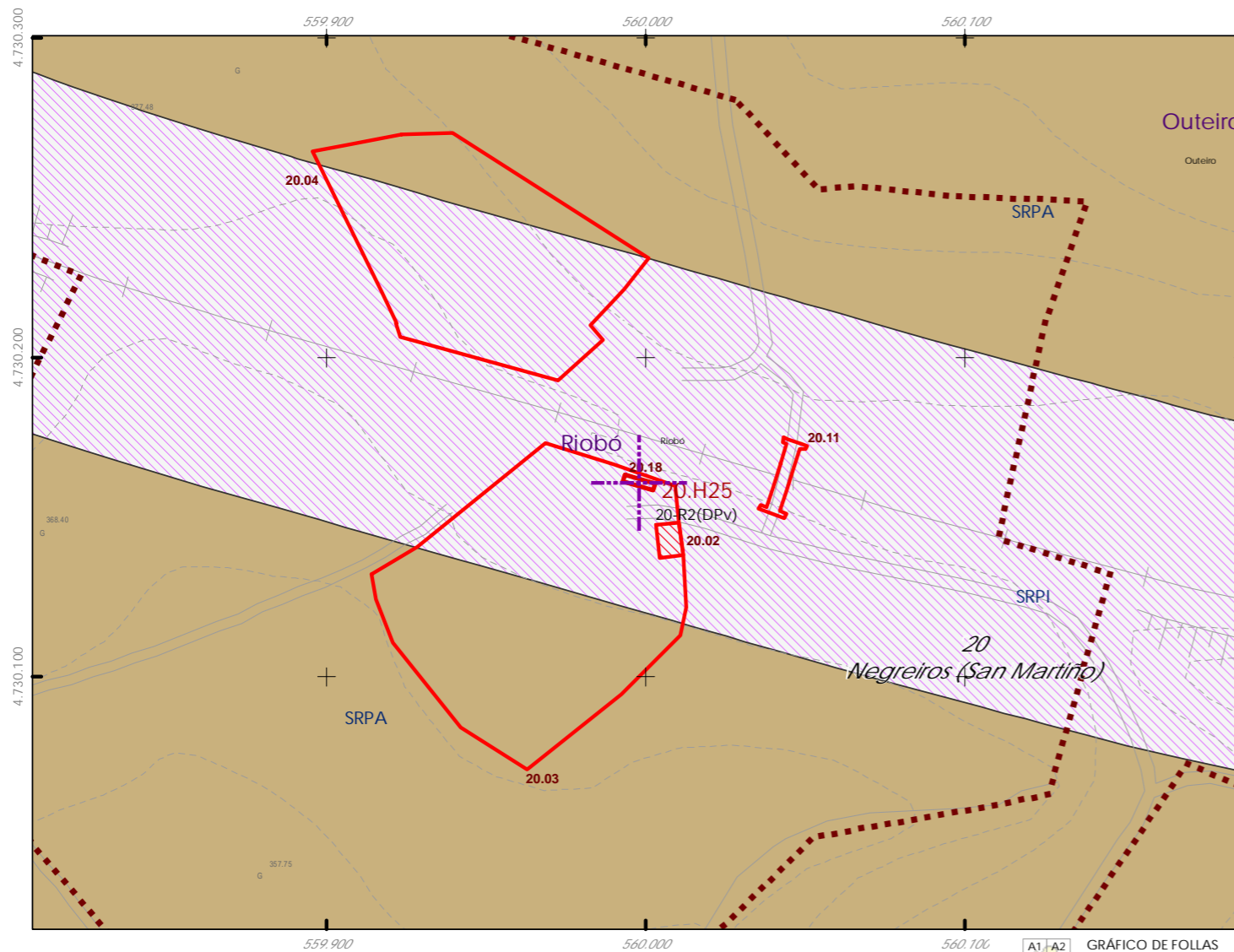
Ordenanza ou norma de aplicación:  
Patrimonio cultural  
Clasificación do ben:  
Catalogado  
Nivel de protección do ben:  
Integral

Titularidade:  
Privada  
Clasificación do solo:  
SRPI  
Uso actual:  
Agropecuario

Obras permitidas:  
As permitidas segundo o nivel de protección.  
Determinacións para a súa conservación, rehabilitación, mellora ou recuperación:  
Mellora e conservación do ben.

Estado de conservación:  
Bo

Descrición do ben:  
Construción destinada a hórreo na que se conserva e se seca o millo. Cámara formada por: a Grade, construída a base de anchas pezas de pedra de granito, e o recinto, formado por piares e penal de pedra e doelas e faixas de madeira. Cuberta a dúas augas. Penal principal rematado en cruz e o traseiro en acroterio. Situado en "Riobó", nunha parcela na que forma parte dun conxunto de vivenda unifamiliar coas súas edificacións adxectivas. Ambito rural formado por prados, terreos de cultivo e edificacións illadas tanto tradicionais como de nova construción.



CLASIFICACIÓN DO SOLO

- Delimitación de Solo Urbano
- SNR
- SRPI
- SUD
- SRPO
- SRPAU

PATRIMONIO CULTURAL

- Patrimonio Cultural
- BIC
- Contorno de protección
- Patrimonio Arqueolóxico
- API - Área de Protección Integral
- CPX - Contorno de protección de Xacemento
- Vías culturais
- Camiño de Santiago
- Camiño Real
- Territorio Histórico

GRÁFICO DE FOLLAS

A1	A2	B1	B2	B3	B4	C1	C2	C3	C4	C5	C6				
D1	D2	D3	D4	D5	D6	D7	E1	E2	E3	E4	E5	E6	E7		
F1	F2	F3	F4	F5	F6	F7	G1	G2	G3	G4	G5	G6	G7	G8	
H1	H2	H3	H4	H5	H6	H7	H8	I1	I2	I3	I4	I5	I6	I7	I8
J1	J2	J3	J4	J5	J6	J7	J8	K1	K2	K3	K4	K5	K6	K7	K8
L1	L2	L3	L4	L5	L6	L7	L8	M1	M2	M3	M4	M5	M6	M7	M8
N1	N2	N3	N4	N5	N6	N7	N8	O1	O2	O3	O4	O5	O6	O7	O8
P1	P2	P3	P4	P5	P6	P7	P8	Q1	Q2	Q3	Q4	Q5	Q6	Q7	Q8
R1	R2	R3	R4	R5	R6	R7	R8	S1	S2	S3	S4	S5	S6	S7	S8

REFERENCIAS AOS PLANOS DE ORDENACIÓN:  
Plano SR: G5  
Plano SNR: 123/193

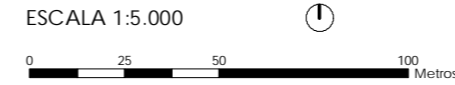
Fuente de datos / Fuente de datos:  
- Elaboración propia / Concello de Silleda  
- Elaboración propia / Concello de Silleda





Código do elemento: 20.19

Página 306 de 474



Denominación: Cruceiro en San Martiño  
Localización: San Martiño  
Parroquia: P. de Negreiros (San Martiño)

Coordenadas UTM:  
UTM X: 560678 / UTM Y: 4730260  
Sistema de coordenadas:  
Proyección: (U.T.M.) ETRS89\_Zona 29W  
epsg: 25829  
Unidades: metros

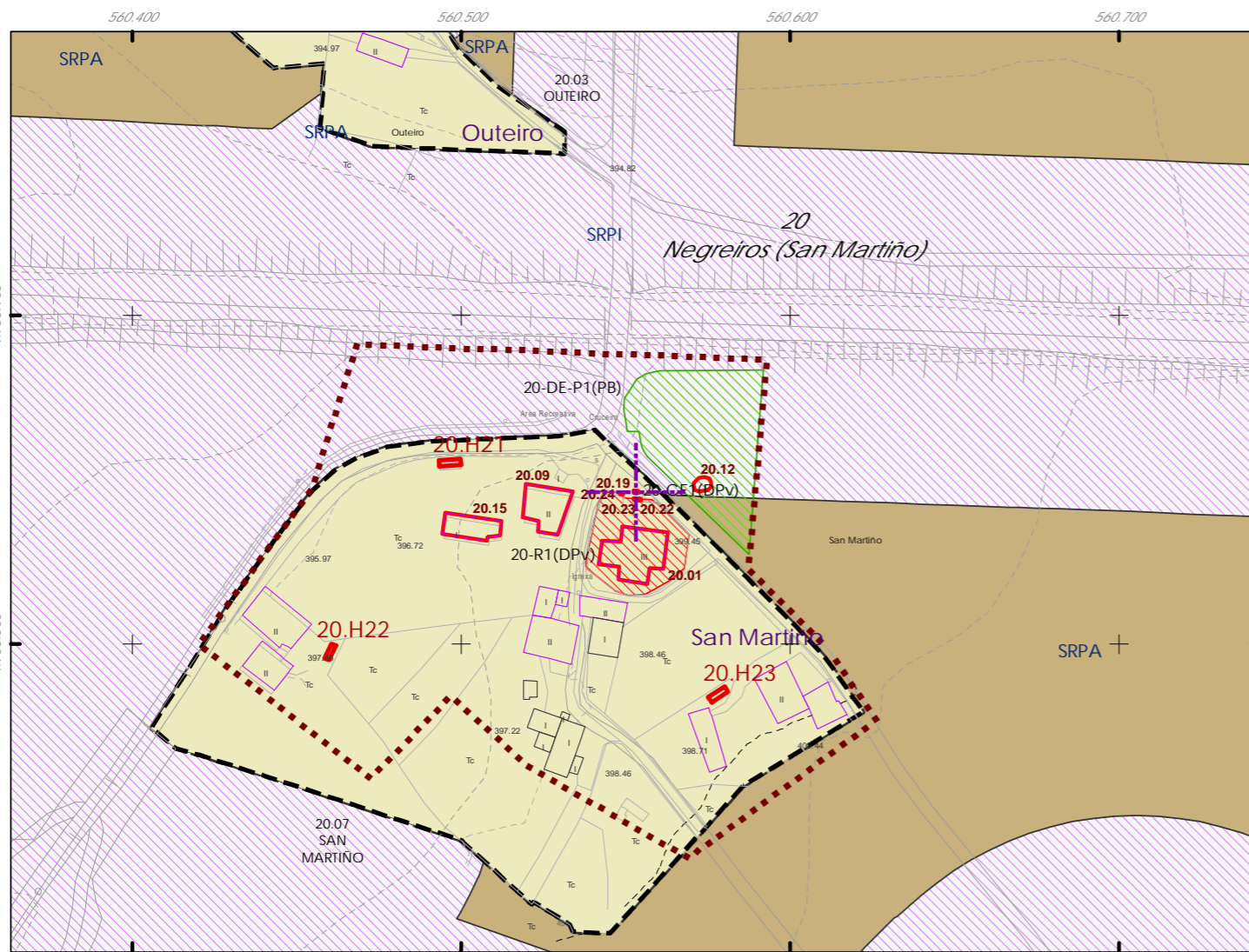
Ordenanza ou norma de aplicación: Patrimonio cultural  
Clasificación do ben: Catalogado  
Nivel de protección do ben: Integral

Titularidade: Privada  
Clasificación do solo: SNR  
Uso actual: Relixioso

Obras permitidas:  
As permitidas segundo o nivel de protección.  
Determinacións para a súa conservación, rehabilitación, mellora ou recuperación:  
Mellora e conservación do ben.

Estado de conservación:  
Bo

Descrición do ben:  
Cruceiro sobre plataforma circular. Pena sen labrar como base. Fuste de sección cuadrangular octavado no tramo central. Capitel sinxelo formado por molduras. Cruz latina de pedra con brazos achafanados, sen efixies nin elementos ornamentais. Situado nas proximidades dun cruzamento entre unha estrada da deputación e un municipal. Ámbito rural formado por prados, terreos de cultivo e edificacións illadas tanto tradicionais como de nova construción



CLASIFICACIÓN DO SOLO

- Delimitación de Solo Urbano
- SNR
- SRPI
- SUD
- SRPO
- SRPAU

PATRIMONIO CULTURAL

- Patrimonio Cultural
- BIC
- Contorno de protección
- Patrimonio Arqueolóxico
- API - Área de Protección Integral
- CPX - Contorno de protección de Xacemento
- Vías culturais
- Camiño de Santiago
- Camiño Real
- Teritorio Histórico

GRÁFICO DE FOLLAS

A1	A2	B1	B2	B3	B4	C1	C2	C3	C4	C5	C6				
D1	D2	D3	D4	D5	D6	D7	E1	E2	E3	E4	E5	E6	E7		
F1	F2	F3	F4	F5	F6	F7	G1	G2	G3	G4	G5	G6	G7	G8	
H1	H2	H3	H4	H5	H6	H7	H8	I1	I2	I3	I4	I5	I6	I7	I8
J1	J2	J3	J4	J5	J6	J7	J8	K1	K2	K3	K4	K5	K6	K7	K8
L1	L2	L3	L4	L5	L6	L7	L8	M1	M2	M3	M4	M5	M6	M7	M8
N1	N2	N3	N4	N5	N6	N7	N8	O1	O2	O3	O4	O5	O6	O7	O8
P1	P2	P3	P4	P5	P6	P7	P8	Q1	Q2	Q3	Q4	Q5	Q6	Q7	Q8
R1	R2	R3	R4	R5	R6	R7	R8	S1	S2	S3	S4	S5	S6	S7	S8

REFERENCIAS AOS PLANOS DE ORDENACIÓN:  
Plano SR: G5  
Plano SNR: 122/193

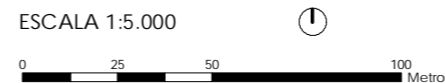
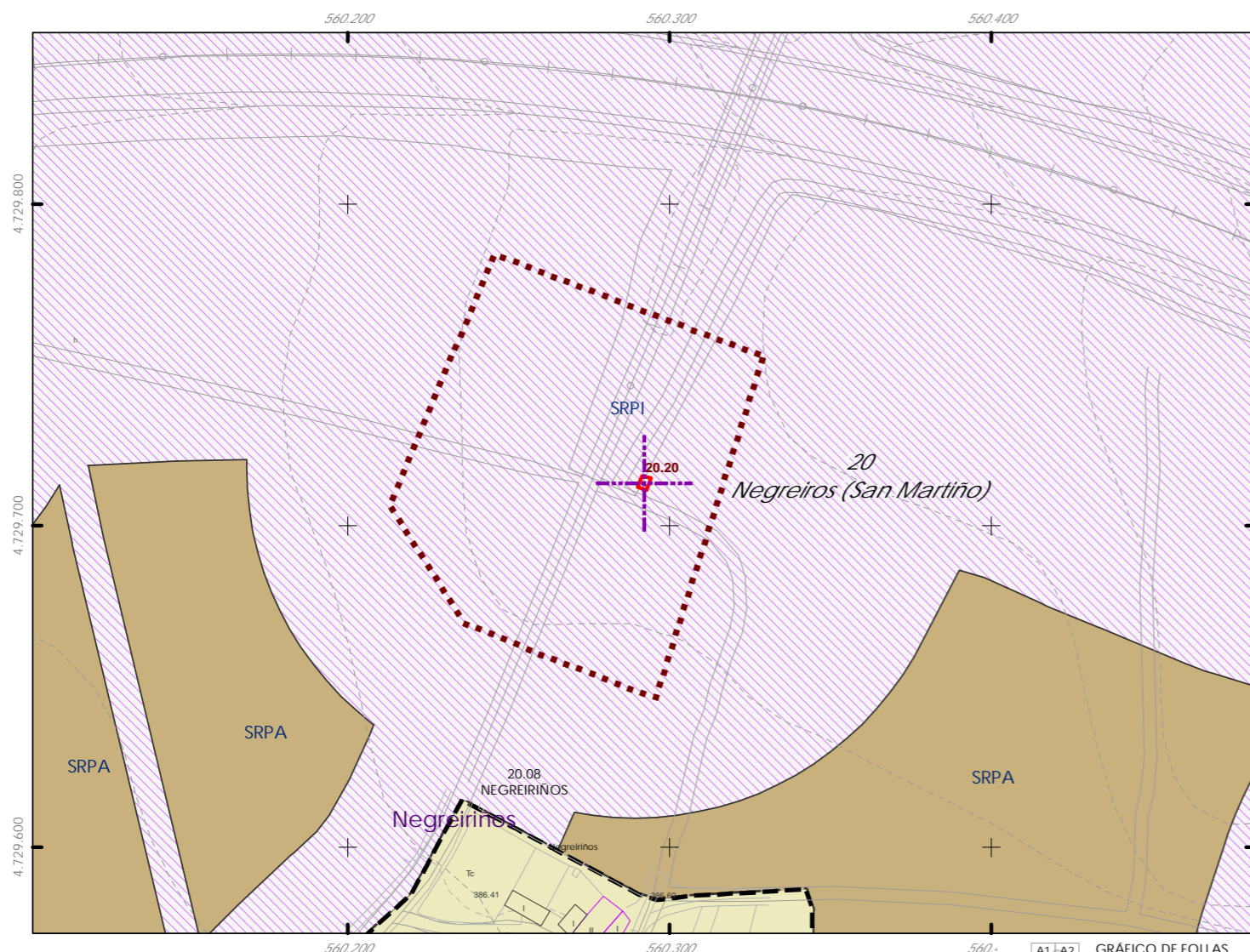
Fuente de datos / Fuente de datos:  
- Elaboración propia / Concello de Silleda  
- Elaboración propia / Concello de Silleda





Código do elemento: 20.20

Página 307 de 474



Denominación: Cruceiro en Negreiros  
Localización: Negreiros  
Parroquia: P. de Negreiros (San Martiño)

Coordenadas UTM:  
UTM X: 560417 / UTM Y: 4729930  
Sistema de coordenadas:  
Proyección: (U.T.M.) ETRS89\_Zona 29W  
epsg: 25829  
Unidades: metros

Ordenanza ou norma de aplicación: Patrimonio cultural  
Clasificación do ben: Catalogado  
Nivel de protección do ben: Integral

Titularidade: Privada  
Clasificación do solo: SRPI  
Uso actual: Religioso

Obras permitidas:  
As permitidas segundo o nivel de protección.  
Determinacións para a súa conservación, rehabilitación, mellora ou recuperación:  
Mellora e conservación do ben. Recuperación da contorna do mesmo.

Estado de conservación:  
Bo

Descrición do ben:  
Sinxela cruz de pedra asentada sobre unha base en forma de prisma cuadrangular colocada, como é habitual, nas proximidades dun cruzamento de camiños. Presenta un dos brazos máis altos para gañar altura. Ámbito rural formado por prados, terreos de cultivo e edificacións illadas tanto tradicionais como de nova construción

CLASIFICACIÓN DO SOLO

- Delimitación de Solo Urbano
- SNR
- SRPI
- SUD
- SRPO
- SRPAU

PATRIMONIO CULTURAL

- Patrimonio Cultural
- BIC
- Contorno de protección
- Patrimonio Arqueolóxico
- API - Área de Protección Integral
- CPX - Contorno de protección de Xacemento
- Vías culturaisais
- Camiño de Santiago
- Camiño Real
- Territorio Histórico

GRÁFICO DE FOLLAS

A1	A2	B1	B2	B3	B4	C1	C2	C3	C4	C5	C6				
D1	D2	D3	D4	D5	D6	D7	E1	E2	E3	E4	E5	E6	E7		
F1	F2	F3	F4	F5	F6	F7	G1	G2	G3	G4	G5	G6	G7	G8	
H1	H2	H3	H4	H5	H6	H7	H8	I1	I2	I3	I4	I5	I6	I7	I8
J1	J2	J3	J4	J5	J6	J7	J8	K1	K2	K3	K4	K5	K6	K7	K8
L1	L2	L3	L4	L5	L6	L7	L8	M1	M2	M3	M4	M5	M6	M7	M8
N1	N2	N3	N4	N5	N6	N7	N8	O1	O2	O3	O4	O5	O6	O7	O8
P1	P2	P3	P4	P5	P6	P7	P8	Q1	Q2	Q3	Q4	Q5	Q6	Q7	Q8
R1	R2	R3	R4	R5	R6	R7	R8	S1	S2	S3	S4	S5	S6	S7	S8

REFERENCIAS AOS PLANOS DE ORDENACIÓN:  
Plano SR: G5  
Plano SNR: 112/193

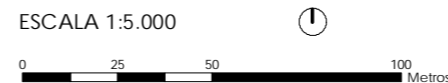
Fuente de datos / Fuente de datos:  
- Elaboración propia / Concello de Silleda  
- Elaboración propia / Concello de Silleda





Código do elemento: 20.21

Página 308 de 474



Denominación:  
Cruceiro da casa de Conde  
Localización: Sachocos  
Parroquia: P. de Negreiros (San Martiño)

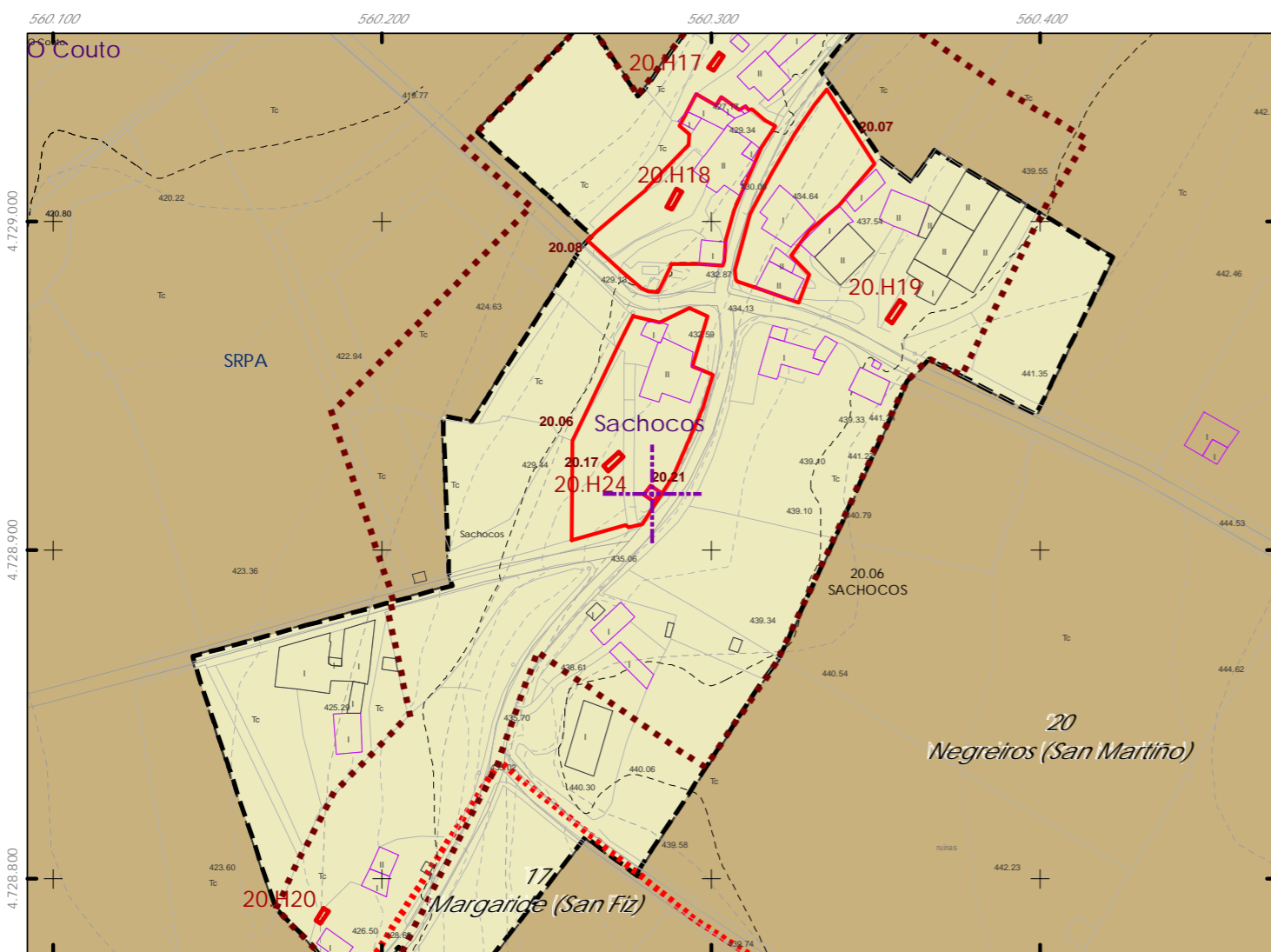
Coordenadas UTM:  
UTM X: 560407 / UTM Y: 4729130  
Sistema de coordenadas:  
Proyección: (U.T.M.) ETRS89 Zona 29W  
epsg: 25829  
Unidades: metros

Ordenanza ou norma de aplicación:  
Patrimonio cultural  
Clasificación do ben:  
Ben de Interese Cultural / BIC  
Nivel de protección do ben:  
Integral  
BIC en aplicación do Decreto 571/1963, e art. 92.1.a da lei 5/2016 (LPCG).  
Obras permitidas:  
As permitidas segundo o nivel de protección.  
Determinacións para a súa conservación, rehabilitación, mellora ou recuperación:  
Mellora e conservación do ben. Recuperación da contorna do mesmo.

Titularidade:  
Privada  
Clasificación do solo:  
SNR  
Uso actual:  
Relixioso

Estado de conservación:  
Bo

Descrición do ben:  
Cruceiro sobre plataforma dunha bancada. Basea en forma de prisma cuadrangular con arestas rectas e gravado na parte inferior. O fuste ten unha sección cuadrangular nos extremos mentres no seu tramo central ten forma octogonal. Capitel moldurado con gravados e collarino. Cruz sinxela de pedra coa imaxe de Cristo crucificado baixo lenda á fronte, e a imaxe dunha virxe orante en pártaa posterior. Ámbito rural formado por prados, arboredo e edificacións tradicionais e de nova construción



CLASIFICACIÓN DO SOLO

- Delimitación de Solo Urbano
- SNR
- SRPI
- SUD
- SRPO
- SRPAU

PATRIMONIO CULTURAL

- Patrimonio Cultural
- BIC
- Contorno de protección
- Patrimonio Arqueolóxico
- API - Área de Protección Integral
- CPX - Contorno de protección de Xacemento
- Vías culturais
- Camiño de Santiago
- Camiño Real
- Territorio Histórico

GRÁFICO DE FOLLAS

A1	A2	B1	B2	B3	B4	C1	C2	C3	C4	C5	C6	D1	D2	D3	D4	D5	D6	D7					
E1	E2	E3	E4	E5	E6	E7	F1	F2	F3	F4	F5	F6	F7	G1	G2	G3	G4	G5	G6	G7	G8		
H1	H2	H3	H4	H5	H6	H7	H8	I1	I2	I3	I4	I5	I6	I7	I8	J1	J2	J3	J4	J5	J6	J7	J8
K1	K2	K3	K4	K5	K6	K7	K8	L1	L2	L3	L4	L5	L6	L7	L8	M1	M2	M3	M4	M5	M6	M7	M8
N1	N2	N3	N4	N5	N6	N7	N8	O1	O2	O3	O4	O5	O6	O7	O8	P1	P2	P3	P4	P5	P6	P7	P8
Q1	Q2	Q3	Q4	Q5	Q6	Q7	Q8	R1	R2	R3	R4	R5	R6	R7	R8	S1	S2	S3	S4	S5	S6	S7	S8

REFERENCIAS AOS PLANOS DE ORDENACIÓN:  
Plano SR: H5  
Plano SNR: 071/193

Fuente de datos / Fuente de datos:  
- Elaboración propia / Concello de Silleda  
- Elaboración propia / Concello de Silleda







Código do elemento: 20.22

Página 309 de 474

ESCALA 1:5.000  
0 25 50 100 Metros

Denominación:  
Peto de ánimas de Nosa Señora do Pilar  
Localización: San Martiño  
Parroquia: P. de Negreiros (San Martiño)

Coordenadas UTM:  
UTM X: 560678 / UTM Y: 4730260  
Sistema de coordenadas:  
Proyección: (U.T.M.) ETRS89\_Zona 29W  
epsg: 25829  
Unidades: metros

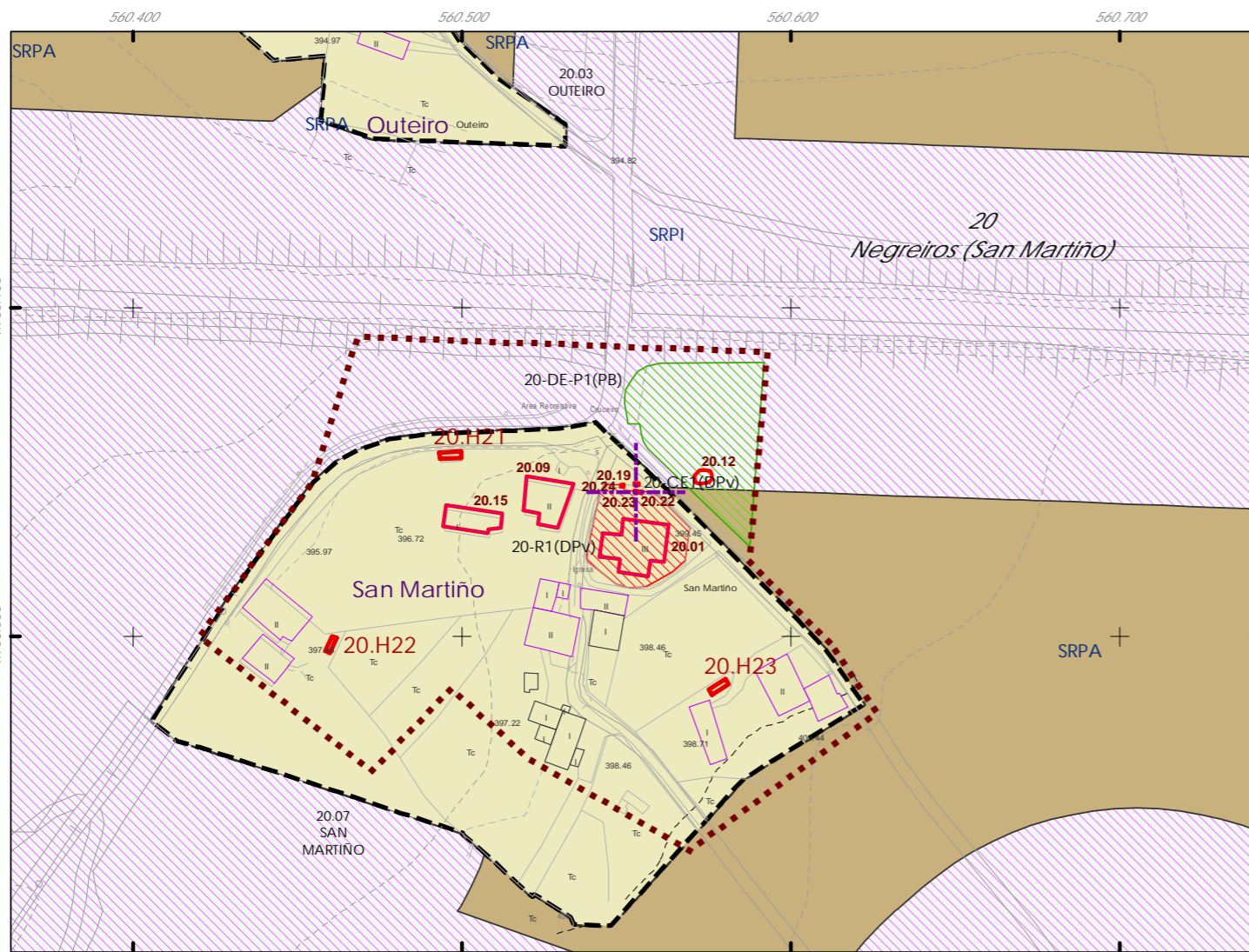
Ordenanza ou norma de aplicación:  
Patrimonio cultural  
Clasificación do ben:  
Catalogado  
Nivel de protección do ben:  
Integral

Titularidade:  
Privada  
Clasificación do solo:  
SNR  
Uso actual:  
Relixioso

Obras permitidas:  
As permitidas segundo o nivel de protección.  
Determinacións para a súa conservación, rehabilitación, mellora ou recuperación:  
Mellora e conservación do ben. Recuperación da contorna do mesmo.

Estado de conservación:  
Bo

Descrición do ben:  
Os petos de ánimas xurdiron como unha forma de axudar ás ánimas ou almas en pena do purgatorio mediante esmola e o rogo dunha oración. Sitúanse, xeralmente, nos cruzamentos de camiños posto que son os lugares máis concorridos polos veciños. Construción de planta cuadrangular rematada en triángulo e colocada sobre unha plataforma de cachotaría. Ten unha cavidade na que se sitúa a Virxe Do Pilar. Situada diante da igrexa parroquial. Ámbito formado por prados, terreos de cultivo e edificacións illadas tanto tradicionais como de nova construción



CLASIFICACIÓN DO SOLO

- Delimitación de Solo Urbano
- SNR
- SRPI
- SUD
- SRPO
- SRPAU

PATRIMONIO CULTURAL

- Patrimonio Cultural
- BIC
- Contorno de protección
- Patrimonio Arqueolóxico
- API - Área de Protección Integral
- CPX - Contorno de protección de Xacemento
- Vías culturais
- Camiño de Santiago
- Camiño Real
- Territorio Histórico

GRÁFICO DE FOLLAS

A1	A2	B1	B2	B3	B4	C1	C2	C3	C4	C5	C6	D1	D2	D3	D4	D5	D6	D7	E1	E2	E3	E4	E5	E6	E7	F1	F2	F3	F4	F5	F6	F7	G1	G2	G3	G4	G5	G6	G7	G8	H1	H2	H3	H4	H5	H6	H7	H8	I1	I2	I3	I4	I5	I6	I7	I8	J1	J2	J3	J4	J5	J6	J7	J8	K1	K2	K3	K4	K5	K6	K7	K8	L1	L2	L3	L4	L5	L6	L7	L8	M1	M2	M3	M4	M5	M6	M7	M8	N1	N2	N3	N4	N5	N6	N7	N8	O1	O2	O3	O4	O5	O6	O7	O8	P1	P2	P3	P4	P5	P6	P7	P8	Q1	Q2	Q3	Q4	Q5	Q6	Q7	Q8	R1	R2	R3	R4	R5	R6	R7	R8	S1	S2	S3	S4	S5	S6	S7	S8
----	----	----	----	----	----	----	----	----	----	----	----	----	----	----	----	----	----	----	----	----	----	----	----	----	----	----	----	----	----	----	----	----	----	----	----	----	----	----	----	----	----	----	----	----	----	----	----	----	----	----	----	----	----	----	----	----	----	----	----	----	----	----	----	----	----	----	----	----	----	----	----	----	----	----	----	----	----	----	----	----	----	----	----	----	----	----	----	----	----	----	----	----	----	----	----	----	----	----	----	----	----	----	----	----	----	----	----	----	----	----	----	----	----	----	----	----	----	----	----	----	----	----	----	----	----	----	----	----	----	----	----	----	----	----	----	----

REFERENCIAS AOS PLANOS DE ORDENACIÓN:  
Plano SR: G5  
Plano SNR: 122/193

Fuente de datos / Fuente de datos:  
- Elaboración propia / Concello de Silleda  
- Elaboración propia / Concello de Silleda





Código do elemento: 20.23

Página 310 de 474



Denominación:  
Peto de ánimas da Virxe do Pilar  
Localización: San Martiño  
Parroquia: P. de Negreiros (San Martiño)

Coordenadas UTM:  
UTM X: 560679 / UTM Y: 4730260  
Sistema de coordenadas:  
Proyección: (U.T.M.) ETRS89 Zona 29W  
epsg: 25829  
Unidades: metros

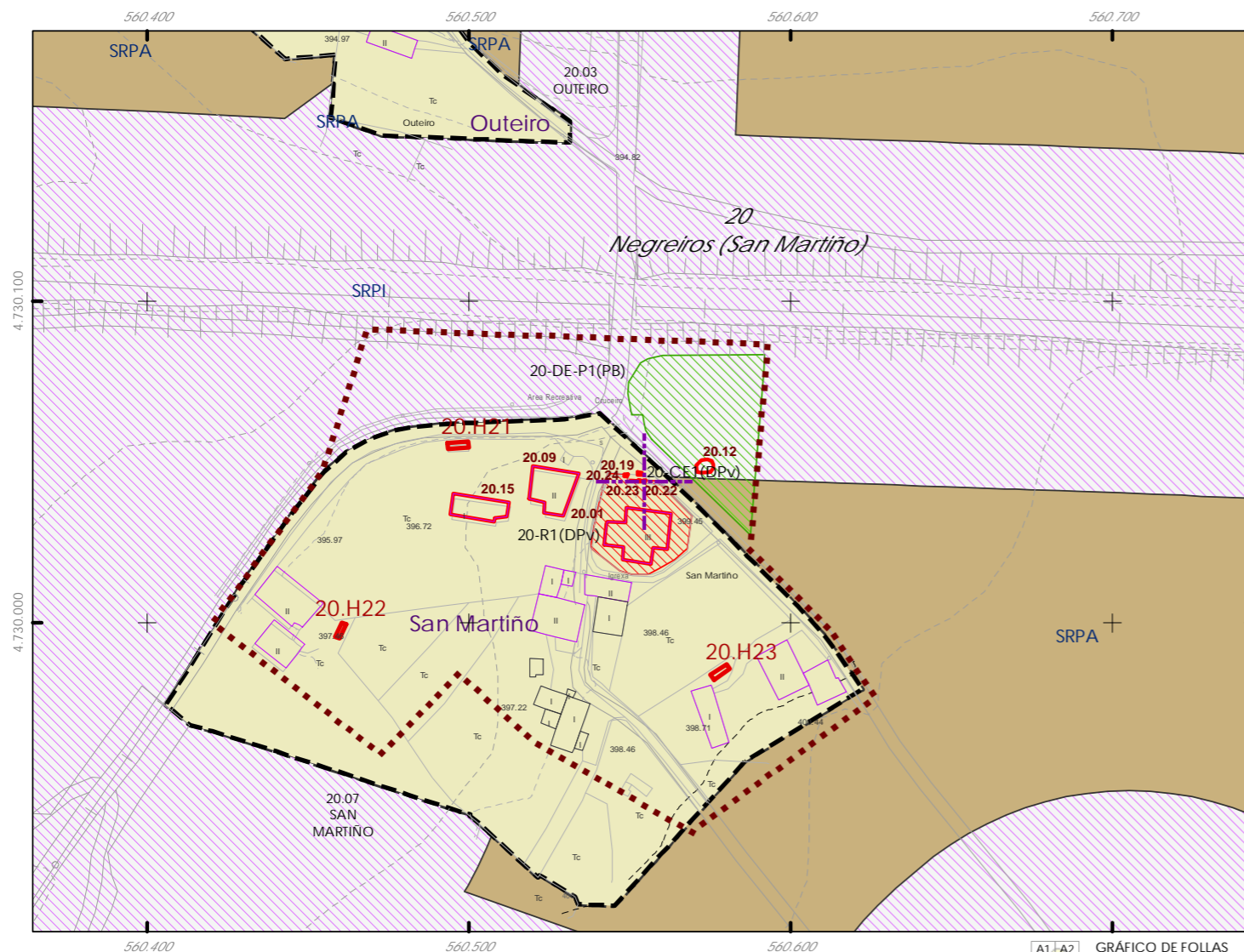
Ordenanza ou norma de aplicación:  
Patrimonio cultural  
Clasificación do ben:  
Catalogado  
Nivel de protección do ben:  
Integral

Titularidade:  
Privada  
Clasificación do solo:  
SNR  
Uso actual:  
Relixioso

Obras permitidas:  
As permitidas segundo o nivel de protección.  
Determinacións para a súa conservación, rehabilitación, mellora ou recuperación:  
Recuperación do ben acorde ao seu nivel de protección. Recuperación da contorna do mesmo.

Estado de conservación:  
Malo

Descrición do ben:  
Os petos de ánimas xurdiron como unha forma de axudar ás ánimas ou almas en pena do purgatorio mediante esmola e o rogo dunha oración. Situado ao lado dun cruzamento de camiños e pegado a un muro. O motivo iconográfico desapareceu. Ámbito formado por prados, terreos de cultivo e edificacións illadas tanto tradicionais como de nova construción



CLASIFICACIÓN DO SOLO

- Delimitación de Solo Urbano
- SNR
- SRPI
- SUD
- SRPO
- SRPAU

PATRIMONIO CULTURAL

- Patrimonio Cultural
- BIC
- Contorno de protección
- Patrimonio Arqueolóxico
- API - Área de Protección Integral
- CPX - Contorno de protección de Xacemento
- Vías culturais
- Camiño de Santiago
- Camiño Real
- Territorio Histórico

GRÁFICO DE FOLLAS

A1	A2	B1	B2	B3	B4	C1	C2	C3	C4	C5	C6	D1	D2	D3	D4	D5	D6	D7					
E1	E2	E3	E4	E5	E6	E7	F1	F2	F3	F4	F5	F6	F7	G1	G2	G3	G4	G5	G6	G7	G8		
H1	H2	H3	H4	H5	H6	H7	H8	I1	I2	I3	I4	I5	I6	I7	I8	J1	J2	J3	J4	J5	J6	J7	J8
K1	K2	K3	K4	K5	K6	K7	K8	L1	L2	L3	L4	L5	L6	L7	L8	M1	M2	M3	M4	M5	M6	M7	M8
N1	N2	N3	N4	N5	N6	N7	N8	O1	O2	O3	O4	O5	O6	O7	O8	P1	P2	P3	P4	P5	P6	P7	P8
Q1	Q2	Q3	Q4	Q5	Q6	Q7	Q8	R1	R2	R3	R4	R5	R6	R7	R8	S1	S2	S3	S4	S5	S6	S7	S8

REFERENCIAS AOS PLANOS DE ORDENACIÓN:  
Plano SR: G5  
Plano SNR: 122/193

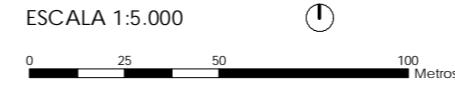
Fuente de datos / Fuente de datos:  
- Elaboración propia / Concello de Silleda  
- Elaboración propia / Concello de Silleda





Código do elemento: 20.24

Página 311 de 474



Denominación: Peto de ánimas de Santo Antón  
Localización: San Martiño  
Parroquia: P. de Negreiros (San Martiño)

Coordenadas UTM:  
UTM X: 560673 / UTM Y: 4730260  
Sistema de coordenadas:  
Proyección: (U.T.M.) ETRS89 Zona 29W  
epsg: 25829  
Unidades: metros

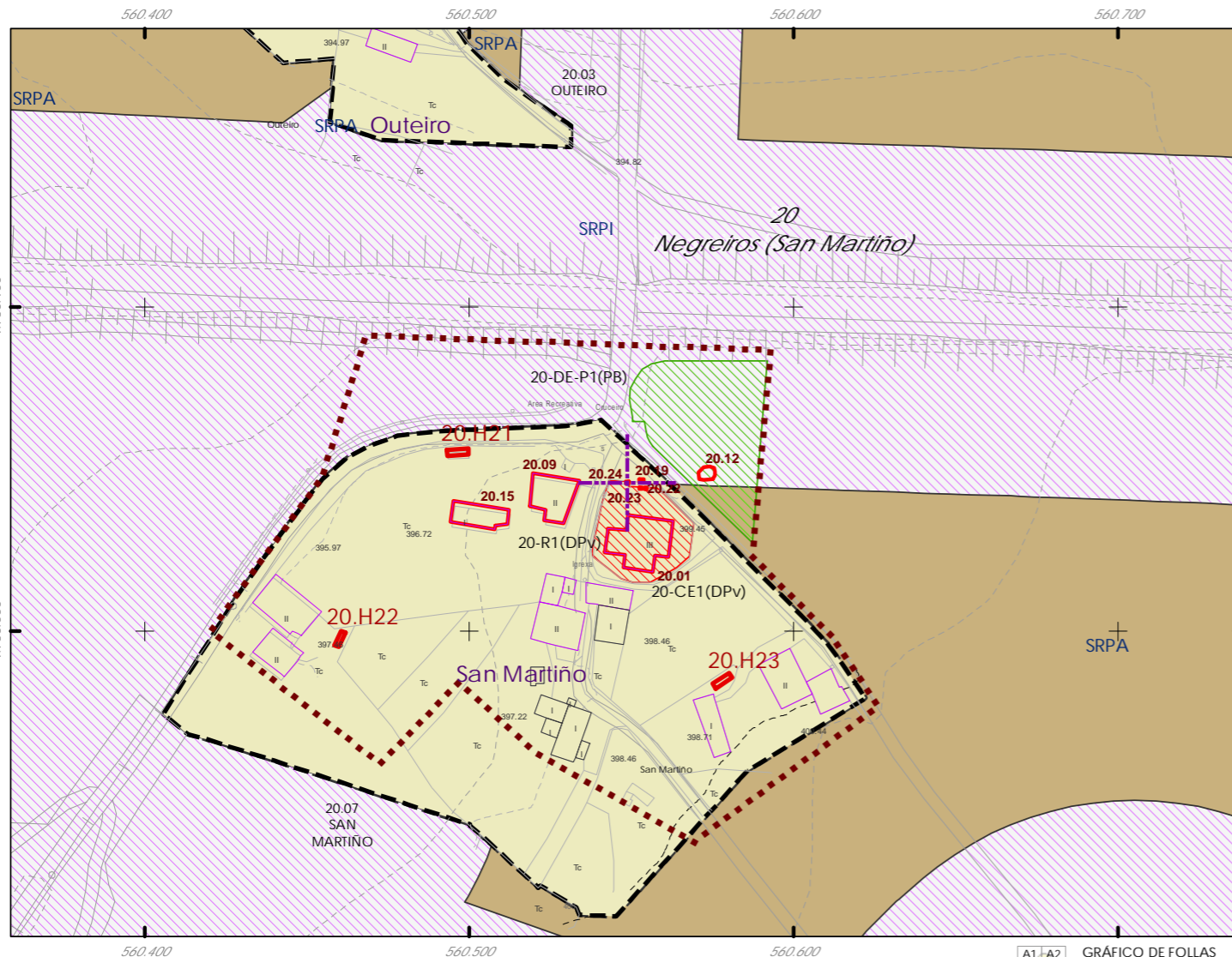
Ordenanza ou norma de aplicación: Patrimonio cultural  
Clasificación do ben: Catalogado  
Nivel de protección do ben: Integral

Titularidade: Privada  
Clasificación do solo: SNR  
Uso actual: Relixioso

Obras permitidas:  
As permitidas segundo o nivel de protección.  
Determinacións para a súa conservación, rehabilitación, mellora ou recuperación:  
Mellora e conservación do ben. Recuperación da contorna do mesmo.

Estado de conservación: Bo

Descrición do ben:  
Os petos de ánimas xurdiron como unha forma de axudar ás ánimas ou almas en pena do purgatorio mediante esmola e o rogo dunha oración. Sitúanse, xeralmente, nos cruzamentos de camiños posto que son os lugares máis concorridos polos veciños. Este encóntrase nun oco do muro de peche da igrexa parroquial. Na fornela sitúase unha pequena imaxe de San Antonio, baixo esta unha caixa de metal para depositar as esmolos, todo iso protexido por unha reixa cun oco circular para acceder á caixa de esmolos. Ámbito rural formado por prados, terreos de cultivo e edificacións illadas tanto tradicionais como de nova construción



CLASIFICACIÓN DO SOLO

- Delimitación de Solo Urbano
- SNR
- SRPI
- SUD
- SRPO
- SRPAU

PATRIMONIO CULTURAL

- Patrimonio Cultural
- BIC
- Contorno de protección
- Patrimonio Arqueolóxico
- API - Área de Protección Integral
- CPX - Contorno de protección de Xacemento
- Vías culturais
- Camiño de Santiago
- Camiño Real
- Territorio Histórico

GRÁFICO DE FOLLAS

A1	A2	B1	B2	B3	B4	C1	C2	C3	C4	C5	C6	D1	D2	D3	D4	D5	D6	D7					
E1	E2	E3	E4	E5	E6	E7	F1	F2	F3	F4	F5	F6	F7	G1	G2	G3	G4	G5	G6	G7	G8		
H1	H2	H3	H4	H5	H6	H7	H8	I1	I2	I3	I4	I5	I6	I7	I8	J1	J2	J3	J4	J5	J6	J7	J8
K1	K2	K3	K4	K5	K6	K7	K8	L1	L2	L3	L4	L5	L6	L7	L8	M1	M2	M3	M4	M5	M6	M7	M8
N1	N2	N3	N4	N5	N6	N7	N8	O1	O2	O3	O4	O5	O6	O7	O8	P1	P2	P3	P4	P5	P6	P7	P8
Q1	Q2	Q3	Q4	Q5	Q6	Q7	Q8	R1	R2	R3	R4	R5	R6	R7	R8	S1	S2	S3	S4	S5	S6	S7	S8

REFERENCIAS AOS PLANOS DE ORDENACIÓN:  
Plano SR: G5  
Plano SNR: 122/193

Fuente de datos / Fuente de datos:  
- Elaboración propia / Concello de Silleda  
- Elaboración propia / Concello de Silleda





Código do elemento: 21.01

Página 312 de 474

ESCALA 1:5.000  
0 25 50 100 Metros

Denominación:  
Igrexa parroquial de San Miguel  
Localización: Oleiros  
Parroquia: P. de Oleiros (San Miguel)

Coordenadas UTM:  
UTM X: 564505 / UTM Y: 4722480  
Sistema de coordenadas:  
Proyección: (U.T.M.) ETRS89 Zona 29W  
epsg: 25829  
Unidades: metros

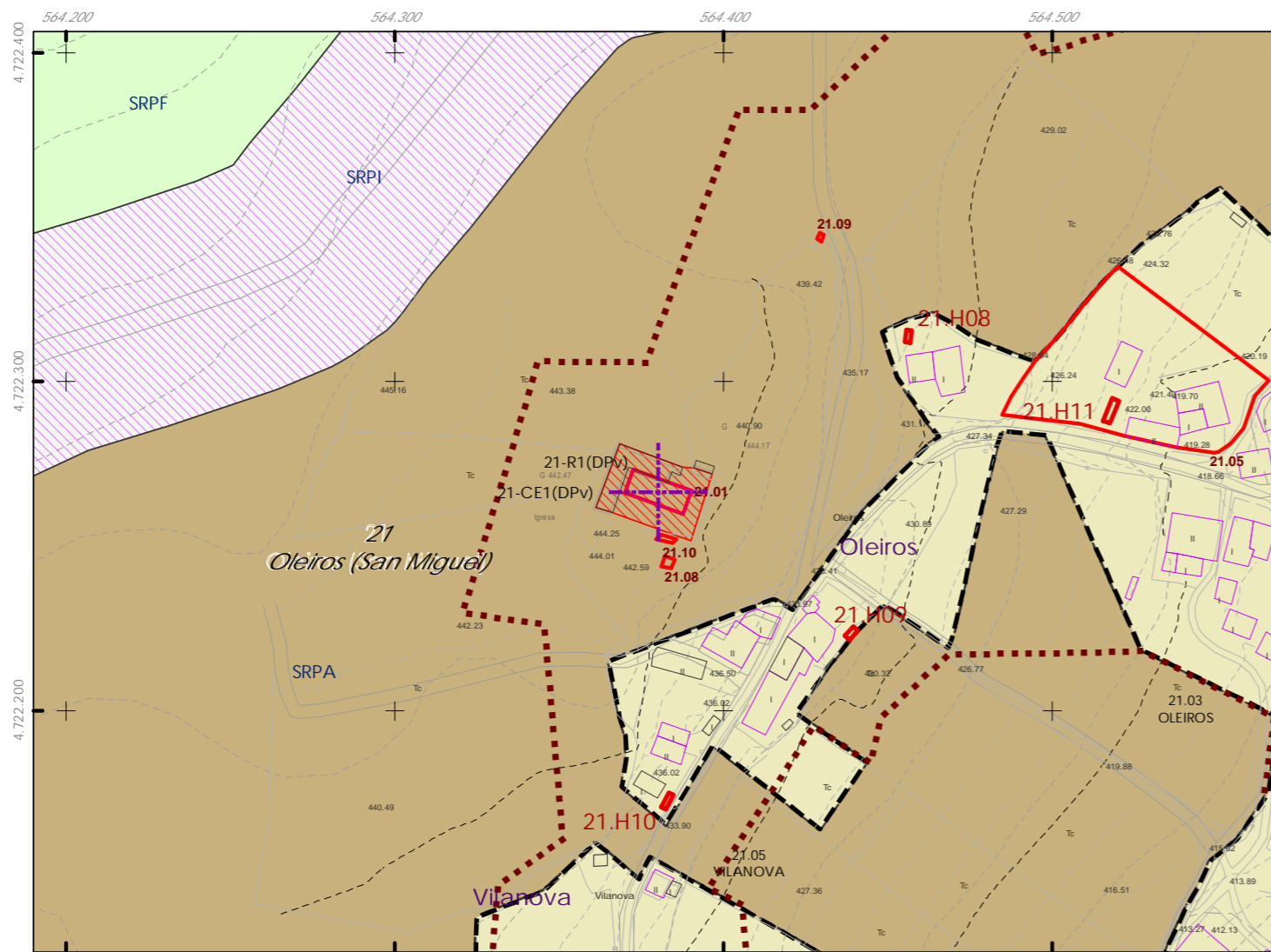
Ordenanza ou norma de aplicación:  
Patrimonio cultural  
Clasificación do ben:  
Catalogado  
Nivel de protección do ben:  
Integral

Titularidade:  
Privada  
Clasificación do solo:  
SRPA  
Uso actual:  
Relixioso

Obras permitidas:  
As permitidas segundo o nivel de protección.  
Determinacións para a súa conservación, rehabilitación, mellora ou recuperación:  
Mellora e conservación do ben.

Estado de conservación:  
Bo

Descrición do ben:  
Igrexa de planta rectangular, con nave única e muros de cadeirado. Cuberta a dúas augas formada por armazón de madeira e cubrición de tella cerámica curva. Frontais con porta alintelada, lintel enmarcado en arco abovedado con gravados no tímpano e ventá seteira. Fiestras rectangulares nos alzados da nave e porta lateral alintelada. Espadana de dous corpos con ocos en arcos de medio punto onde colocar as campás, sobre estes un terceiro arco con remate en frontón circular, pináculos e cruz de pedra. Situada en Oleiros. Ámbito rural formado por prados, terreos de cultivo e edificacións tradicionais e de nova construción illadas"



CLASIFICACIÓN DO SOLO

- Delimitación de Solo Urbano
- SNR
- SRPI
- SUD
- SRPO
- SRPAU
- SRPPC
- SRPPX
- SRPEN
- SRPA
- SRPF

PATRIMONIO CULTURAL

- Patrimonio Cultural
- BIC
- Contorno de protección
- Patrimonio Arqueolóxico
- API - Área de Protección Integral
- CPX - Contorno de protección de Xacemento
- Vías culturais
- Camiño de Santiago
- Camiño Real
- Territorio Histórico

GRÁFICO DE FOLLAS

A1	A2	B1	B2	B3	B4	C1	C2	C3	C4	C5	C6				
D1	D2	D3	D4	D5	D6	D7	E1	E2	E3	E4	E5	E6	E7		
F1	F2	F3	F4	F5	F6	F7	G1	G2	G3	G4	G5	G6	G7	G8	
H1	H2	H3	H4	H5	H6	H7	H8	I1	I2	I3	I4	I5	I6	I7	I8
J1	J2	J3	J4	J5	J6	J7	J8	K1	K2	K3	K4	K5	K6	K7	K8
L1	L2	L3	L4	L5	L6	L7	L8	M1	M2	M3	M4	M5	M6	M7	M8
N1	N2	N3	N4	N5	N6	N7	N8	O1	O2	O3	O4	O5	O6	O7	O8
P1	P2	P3	P4	P5	P6	P7	P8	Q1	Q2	Q3	Q4	Q5	Q6	Q7	Q8
R1	R2	R3	R4	R5	R6	R7	R8	S1	S2	S3	S4	S5	S6	S7	S8

REFERENCIAS AOS PLANOS DE ORDENACIÓN:  
Plano SR: N7  
Plano SNR: 017/193

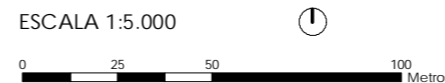
Fuente de datos / Fuente de datos:  
- Elaboración propia / Concello de Silleda  
- Elaboración propia / Concello de Silleda





Código do elemento: 21.02

Página 313 de 474



Denominación: Pazo de Marza ou Casa do Fidalgo ou de Sánchez Cantón  
Localización: Marza  
Parroquia: P. de Oleiros (San Miguel)

Coordenadas UTM:  
UTM X: 564860 / UTM Y: 4722750  
Sistema de coordenadas:  
Proyección: (U.T.M.) ETRS89 Zona 29W  
epsg: 25829  
Unidades: metros

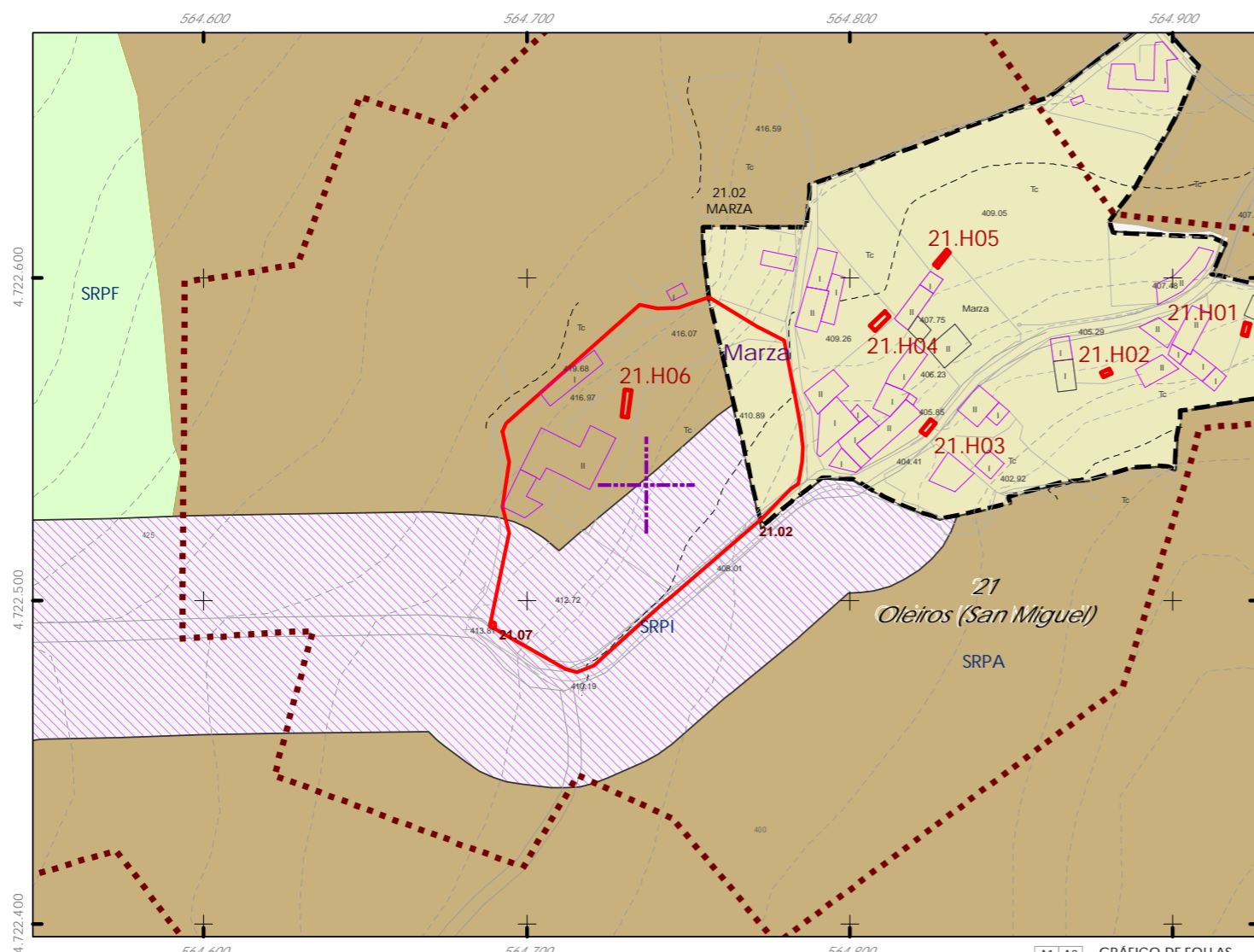
Ordenanza ou norma de aplicación: Patrimonio cultural  
Clasificación do ben: Catalogado  
Nivel de protección do ben: Estrutural

Titularidade: Privada  
Clasificación do solo: SNR, SRPI, SRPA  
Uso actual: Residencial

O escudo BIC decreto do 22/04/1949 de protección de castelos e o artigo 83.3 da lei 5/2016 (LPGC).  
Obras permitidas: As permitidas segundo o nivel de protección.  
Determinacións para a súa conservación, rehabilitación, mellora ou recuperación: Mellora e conservación do ben. Recuperación da contorna do mesmo.

Estado de conservación: Bo

Descrición do ben: Edificación con planta en forma de L e dúas alturas. Muros exteriores de cadeirado. Cuberta a catro augas formada por armazón de madeira e cubrición de tella cerámica curva con acroterios en cumieira. Fiestras troneiras en planta baixa e Portasdaire en planta primeira con balcón que une ambas as dúas portas. Carpintería de madeira. Escudo nunha das fachadas. Alzado principal con solaina formada baixo prolongación de cuberta e voluta na parte superior. Cornixa moldurada en todos os seus alzados. Encóntrase ao bordo da estrada da Deputación de acceso a Marzá, esta construción tamén se coñece como Casa Popular De Marzá". Ámbito rural formado por prados, terreos de cultivo, arboredo e edificacións tradicionais pertencentes ao pazo"



CLASIFICACIÓN DO SOLO

- Delimitación de Solo Urbano
- SNR
- SRPI
- SUD
- SRPO
- SRPAU
- SRPPC
- SRPPX
- SRPEN
- SRPA
- SRPF

PATRIMONIO CULTURAL

- Patrimonio Cultural
- BIC
- Contorno de protección
- Patrimonio Arqueolóxico
- API - Área de Protección Integral
- CPX - Contorno de protección de Xacemento
- Vías culturais
- Camiño de Santiago
- Camiño Real
- Territorio Histórico

GRÁFICO DE FOLLAS

A1	A2	B1	B2	B3	B4	C1	C2	C3	C4	C5	C6	D1	D2	D3	D4	D5	D6	D7	E1	E2	E3	E4	E5	E6	E7	F1	F2	F3	F4	F5	F6	F7	G1	G2	G3	G4	G5	G6	G7	G8	H1	H2	H3	H4	H5	H6	H7	H8	I1	I2	I3	I4	I5	I6	I7	I8	J1	J2	J3	J4	J5	J6	J7	J8	K1	K2	K3	K4	K5	K6	K7	K8	L1	L2	L3	L4	L5	L6	L7	L8	M1	M2	M3	M4	M5	M6	M7	M8	N1	N2	N3	N4	N5	N6	N7	N8	O1	O2	O3	O4	O5	O6	O7	O8	P1	P2	P3	P4	P5	P6	P7	P8	Q1	Q2	Q3	Q4	Q5	Q6	Q7	Q8	R1	R2	R3	R4	R5	R6	R7	R8	S1	S2	S3	S4	S5	S6	S7	S8
----	----	----	----	----	----	----	----	----	----	----	----	----	----	----	----	----	----	----	----	----	----	----	----	----	----	----	----	----	----	----	----	----	----	----	----	----	----	----	----	----	----	----	----	----	----	----	----	----	----	----	----	----	----	----	----	----	----	----	----	----	----	----	----	----	----	----	----	----	----	----	----	----	----	----	----	----	----	----	----	----	----	----	----	----	----	----	----	----	----	----	----	----	----	----	----	----	----	----	----	----	----	----	----	----	----	----	----	----	----	----	----	----	----	----	----	----	----	----	----	----	----	----	----	----	----	----	----	----	----	----	----	----	----	----	----	----

REFERENCIAS AOS PLANOS DE ORDENACIÓN:  
Plano SR: M8, N8  
Plano SNR: 018/193

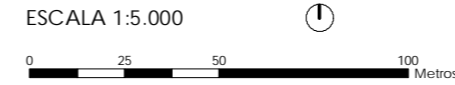
Fuente de datos / Fuente de datos:  
- Elaboración propia / Concello de Silleda  
- Elaboración propia / Concello de Silleda





Código do elemento: 21.03

Página 314 de 474



Denominación:  
Casa con inscripción en lintel en Laxe  
Localización: Laxe  
Parroquia: P. de Oleiros (San Miguel)

Coordenadas UTM:  
UTM X: 563605 / UTM Y: 4721700  
Sistema de coordenadas:  
Proyección: (U.T.M.) ETRS89 Zona 29W  
epsg: 25829  
Unidades: metros

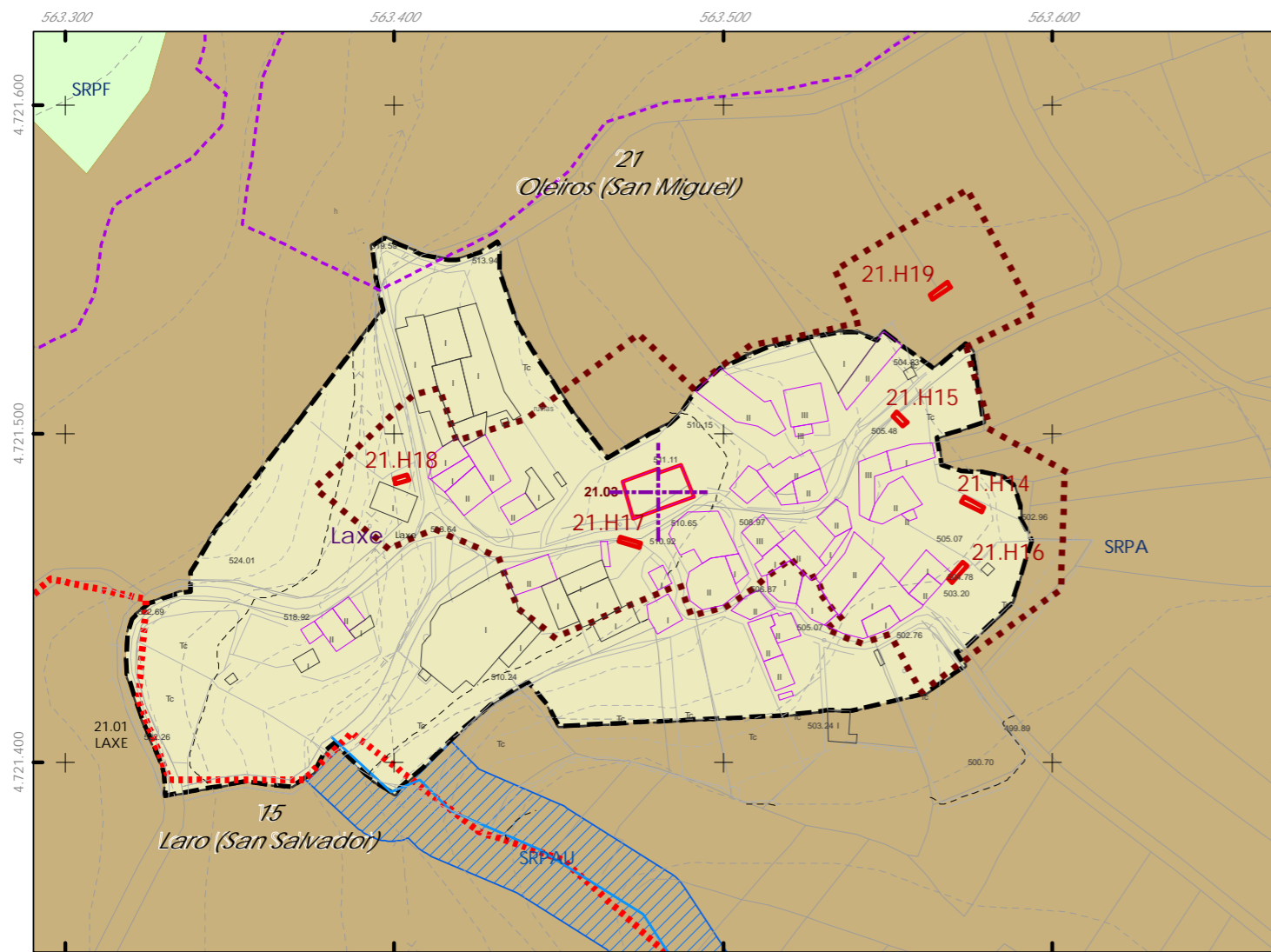
Ordenanza ou norma de aplicación:  
Patrimonio cultural  
Clasificación do ben:  
Catalogado  
Nivel de protección do ben:  
Estrutural

Titularidade:  
Privada  
Clasificación do solo:  
SNR  
Uso actual:  
Residencial

Obras permitidas:  
As permitidas segundo o nivel de protección.  
Determinacións para a súa conservación, rehabilitación, mellora ou recuperación:  
Recuperación do ben acorde ao seu nivel de protección. Recuperación da contorna do mesmo.

Estado de conservación:  
Malo

Descrición do ben:  
Edificación de planta rectangular, muros de cadeirado. A cuberta de tella cerámica curva foi destruída. Cornixa recta en todos os alzados. Vans rectangulares. Porta de acceso alintelada con inscrición no lintel e carpintería de madeira. Encóntrase ao bordo da estrada municipal que pasa polo núcleo. Ámbito rural formado por prados, terreos de cultivo e edificacións illadas tanto tradicionais como de nova construción



CLASIFICACIÓN DO SOLO

- Delimitación de Solo Urbano
- SNR
- SRPI
- SUD
- SRPO
- SRPAU
- SRPPC
- SRPPX
- SRPEN
- SRPA
- SRPF

PATRIMONIO CULTURAL

- Patrimonio Cultural
- BIC
- Contorno de protección
- Patrimonio Arqueolóxico
- API - Área de Protección Integral
- CPX - Contorno de protección de Xacemento
- Vías culturais
- Camiño de Santiago
- Camiño Real
- Territorio Histórico

GRÁFICO DE FOLLAS

A1	A2	B1	B2	B3	B4	C1	C2	C3	C4	C5	C6				
D1	D2	D3	D4	D5	D6	D7	E1	E2	E3	E4	E5	E6	E7		
F1	F2	F3	F4	F5	F6	F7	G1	G2	G3	G4	G5	G6	G7	G8	
H1	H2	H3	H4	H5	H6	H7	H8	I1	I2	I3	I4	I5	I6	I7	I8
J1	J2	J3	J4	J5	J6	J7	J8	K1	K2	K3	K4	K5	K6	K7	K8
L1	L2	L3	L4	L5	L6	L7	L8	M1	M2	M3	M4	M5	M6	M7	M8
N1	N2	N3	N4	N5	N6	N7	N8	O1	O2	O3	O4	O5	O6	O7	O8
P1	P2	P3	P4	P5	P6	P7	P8	Q1	Q2	Q3	Q4	Q5	Q6	Q7	Q8
R1	R2	R3	R4	R5	R6	R7	R8	S1	S2	S3	S4	S5	S6	S7	S8

REFERENCIAS AOS PLANOS DE ORDENACIÓN:  
Plano SR: N7  
Plano SNR: 015/193

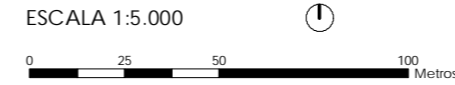
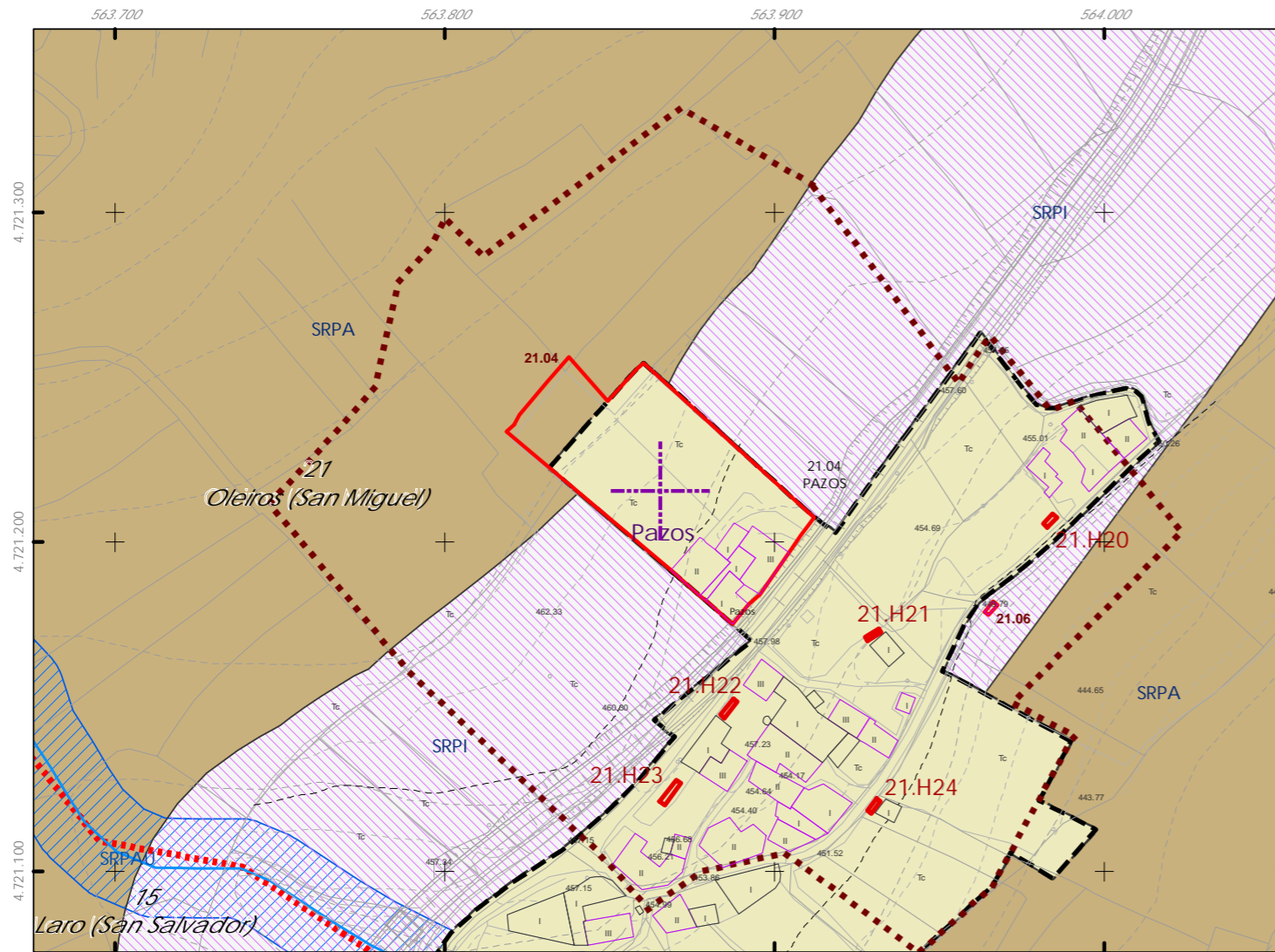
Fuente de datos / Fuente de datos:  
- Elaboración propia / Concello de Silleda  
- Elaboración propia / Concello de Silleda





Código do elemento: 21.04

Página 315 de 474



Denominación:  
Casa A Viña  
Localización: Pazos  
Parroquia: P. de Oleiros (San Miguel)

Coordenadas UTM:  
UTM X: 563992 / UTM Y: 4721430  
Sistema de coordenadas:  
Proyección: (U.T.M.) ETRS89 Zona 29W  
epsg: 25829  
Unidades: metros

Ordenanza ou norma de aplicación:  
Patrimonio cultural  
Clasificación do ben:  
Catalogado  
Nivel de protección do ben:  
Estrutural

Titularidade:  
Privada  
Clasificación do solo:  
SNR  
Uso actual:  
Residencial

Obras permitidas:  
As permitidas segundo o nivel de protección.  
Determinacións para a súa conservación, rehabilitación, mellora ou recuperación:  
Recuperación do ben acorde ao seu nivel de protección. Recuperación da contorna do mesmo.

Estado de conservación:  
Regular

Descrición do ben:  
Edificación oculta tras os muros que delimitan a parcela, estes de cachotaría, a excepción dos que delimitan o portón de acceso, que son de cadeirado. Carpintería de madeira en portón. Situada ao bordo da estrada autonómica que atravesa o núcleo de Pazos. Ámbito rural formado por prados, terreos de cultivo e edificacións illadas tanto tradicionais como de nova construción.

CLASIFICACIÓN DO SOLO

- Delimitación de Solo Urbano
- SNR
- SRPI
- SUD
- SRPO
- SRPAU
- SRPPC
- SRPPX
- SRPEN
- SRPA
- SRPF

PATRIMONIO CULTURAL

- Patrimonio Cultural
- BIC
- Contorno de protección
- Patrimonio Arqueolóxico
- API - Área de Protección Integral
- CPX - Contorno de protección de Xacemento
- Vías culturais
- Camiño de Santiago
- Camiño Real
- Territorio Histórico

GRÁFICO DE FOLLAS

A1	A2	B1	B2	B3	B4	C1	C2	C3	C4	C5	C6				
D1	D2	D3	D4	D5	D6	D7	E1	E2	E3	E4	E5	E6	E7		
F1	F2	F3	F4	F5	F6	F7	G1	G2	G3	G4	G5	G6	G7	G8	
H1	H2	H3	H4	H5	H6	H7	H8	I1	I2	I3	I4	I5	I6	I7	I8
J1	J2	J3	J4	J5	J6	J7	J8	K1	K2	K3	K4	K5	K6	K7	K8
L1	L2	L3	L4	L5	L6	L7	L8	M1	M2	M3	M4	M5	M6	M7	M8
N1	N2	N3	N4	N5	N6	N7	N8	O1	O2	O3	O4	O5	O6	O7	O8
P1	P2	P3	P4	P5	P6	P7	P8	Q1	Q2	Q3	Q4	Q5	Q6	Q7	Q8
R1	R2	R3	R4	R5	R6	R7	R8	S1	S2	S3	S4	S5	S6	S7	S8

REFERENCIAS AOS PLANOS DE ORDENACIÓN:  
Plano SR: O7  
Plano SNR: 013/193

Fuente de datos / Fuente de datos:  
- Elaboración propia / Concello de Silleda  
- Elaboración propia / Concello de Silleda





Código do elemento: 21.05

Página 316 de 474

ESCALA 1:5.000  
0 25 50 100 Metros

Denominación:  
Casa en Oleiros  
Localización: Oleiros  
Parroquia: P. de Oleiros (San Miguel)

Coordenadas UTM:  
UTM X: 564651 / UTM Y: 4722520  
Sistema de coordenadas:  
Proyección: (U.T.M.) ETRS89\_Zona 29W  
epsg: 25829  
Unidades: metros

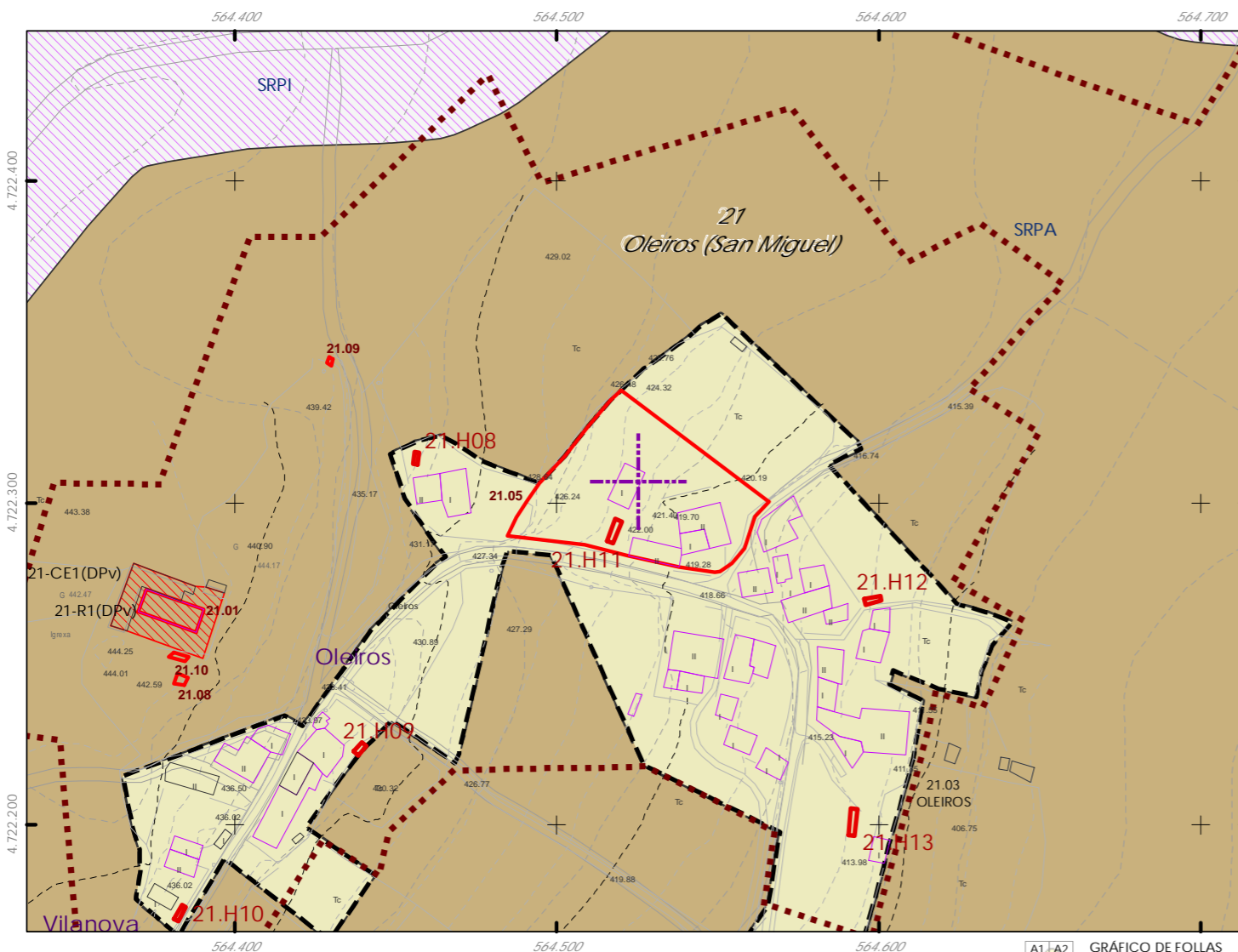
Ordenanza ou norma de aplicación:  
Patrimonio cultural  
Clasificación do ben:  
Catalogado  
Nivel de protección do ben:  
Estrutural

Titularidade:  
Privada  
Clasificación do solo:  
SNR  
Uso actual:  
Residencial

Obras permitidas:  
As permitidas segundo o nivel de protección.  
Determinacións para a súa conservación, rehabilitación, mellora ou recuperación:  
Mellora e conservación do ben. Recuperación da contorna do mesmo.

Estado de conservación:  
Bo

Descrición do ben:  
Edificación oculta tras os muros que delimitan a parcela. Portada de acceso de cadeirado con cruz de pedra e pináculos sobre lintel. Muros de peche en cachotaría con edificacións pegadas a este. Carpintería de madeira en portón. Vivenda de planta rectangular, muros de cadeirado e cachotaría. Cuberta a catro augas formada por armazón de madeira e cubrición de tella cerámica curva. Portas de acceso alinteladas. Fiestras rectangulares con batente en catro corpos en planta alta. Carpintería de madeira en vans. Situada ao bordo da estrada do núcleo. Ámbito rural formado por prados, terreos de cultivo e edificacións illadas tanto tradicionais como de nova construción



CLASIFICACIÓN DO SOLO

- Delimitación de Solo Urbano
- SNR
- SRPI
- SUD
- SRPO
- SRPAU
- SRPPC
- SRPPX
- SRPEN
- SRPA
- SRPF

PATRIMONIO CULTURAL

- Patrimonio Cultural
- BIC
- Contorno de protección
- Patrimonio Arqueolóxico
- API - Área de Protección Integral
- CPX - Contorno de protección de Xacemento
- Vías culturais
- Camiño de Santiago
- Camiño Real
- Territorio Histórico

A1	A2	GRÁFICO DE FOLLAS					
B1	B2	B3	B4	C5	C6		
C1	C2	C3	C4	D5	D6	D7	
D1	D2	D3	D4	E5	E6	E7	
E1	E2	E3	E4	F5	F6	F7	
F1	F2	F3	F4	G5	G6	G7	
G1	G2	G3	G4	H5	H6	H7	
H1	H2	H3	H4	I5	I6	I7	
I1	I2	I3	I4	J5	J6	J7	
J1	J2	J3	J4	K5	K6	K7	
K1	K2	K3	K4	L5	L6	L7	
L1	L2	L3	L4	M5	M6	M7	
M1	M2	M3	M4	N5	N6	N7	
N1	N2	N3	N4	O5	O6	O7	
O1	O2	O3	O4	P5	P6	P7	
P1	P2	P3	P4	Q5	Q6	Q7	
Q1	Q2	Q3	Q4	R5	R6	R7	
R1	R2	R3	R4	S5	S6	S7	

REFERENCIAS AOS PLANOS DE ORDENACIÓN:  
Plano SR: N7, N8  
Plano SNR: 017/193

Fuente de datos / Fuente de datos:  
- Elaboración propia / Concello de Silleda  
- Elaboración propia / Concello de Silleda

