



Código do elemento: 21.06

Página 317 de 474

ESCALA 1:5.000
0 25 50 100 Metros

Denominación:
Fonte e lavadoiro en Pazos
Localización: Pazos
Parroquia: P. de Oleiros (San Miguel)

Coordenadas UTM:
UTM X: 564090 / UTM Y: 4721390
Sistema de coordenadas:
Proyección: (U.T.M.) ETRS89 Zona 29W
epsg: 25829
Unidades: metros

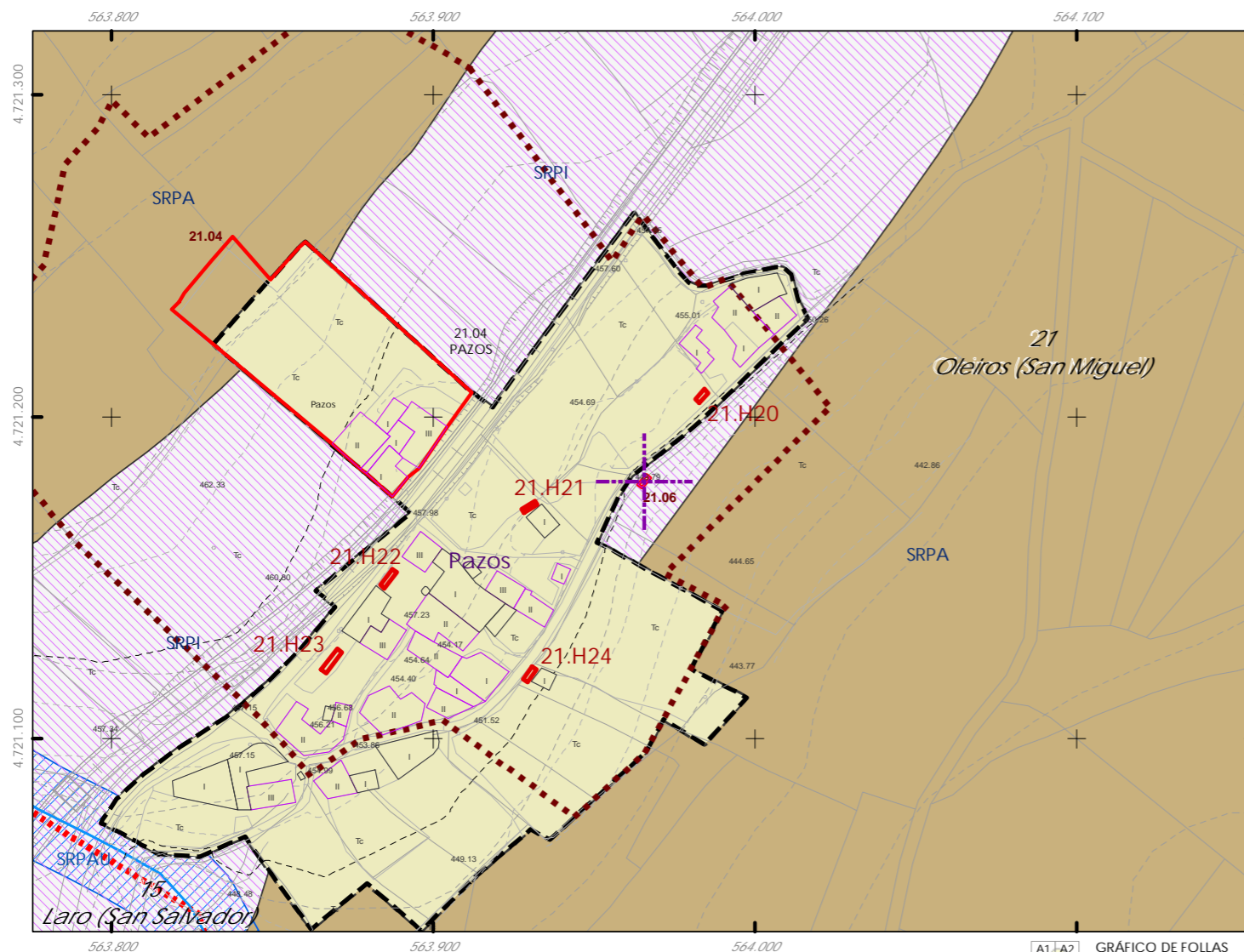
Ordenanza ou norma de aplicación:
Patrimonio cultural
Clasificación do ben:
Catalogado
Nivel de protección do ben:
Estrutural

Titularidade:
Privada
Clasificación do solo:
SRPA
Uso actual:
Fonte

Obras permitidas:
As permitidas segundo o nivel de protección.
Determinacións para a súa conservación, rehabilitación, mellora ou recuperación:
Mellora e conservación do ben. Enfoscado da edificación e pintado en branco das paredes de ladrillo. Cubrir con tella.

Estado de conservación:
Regular

Descrición do ben:
Construción ao aire libre utilizada para o lavado da roupa. Consiste nunha gran pia feita de pedra de forma rectangular e coroada nunha das súas paredes por lousas inclinadas e ben pulidas para facilitar o lavado. Cuberto por un tellado a unha auga. Situado ao bordo dunha estrada do núcleo e próximo a unha estrada autonómica. Ámbito formado por prados, terreos de cultivo e edificacións illadas tanto tradicionais como de nova construción



CLASIFICACIÓN DO SOLO

- Delimitación de Solo Urbano
- SNR
- SRPI
- SUD
- SRPO
- SRPAU

PATRIMONIO CULTURAL

- SRPPC
- SRPPX
- SRPEN
- SRPA
- SRPF
- Patrimonio Cultural
- BIC
- Contorno de protección
- Patrimonio Arqueolóxico
- API - Área de Protección Integral
- CPX - Contorno de protección de Xacemento
- Vías culturais
- Camiño de Santiago
- Camiño Real
- Territorio Histórico

GRÁFICO DE FOLLAS

A1	A2	B1	B2	B3	B4	C1	C2	C3	C4	C5	C6	D1	D2	D3	D4	D5	D6	D7					
E1	E2	E3	E4	E5	E6	E7	F1	F2	F3	F4	F5	F6	F7	G1	G2	G3	G4	G5	G6	G7	G8		
H1	H2	H3	H4	H5	H6	H7	H8	I1	I2	I3	I4	I5	I6	I7	I8	J1	J2	J3	J4	J5	J6	J7	J8
K1	K2	K3	K4	K5	K6	K7	K8	L1	L2	L3	L4	L5	L6	L7	L8	M1	M2	M3	M4	M5	M6	M7	M8
N1	N2	N3	N4	N5	N6	N7	N8	O1	O2	O3	O4	O5	O6	O7	O8	P1	P2	P3	P4	P5	P6	P7	P8
Q1	Q2	Q3	Q4	Q5	Q6	Q7	Q8	R1	R2	R3	R4	R5	R6	R7	R8	S1	S2	S3	S4	S5	S6	S7	S8

REFERENCIAS AOS PLANOS DE ORDENACIÓN:
Plano SR: 07
Plano SNR: 013/193

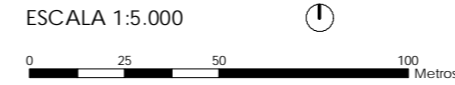
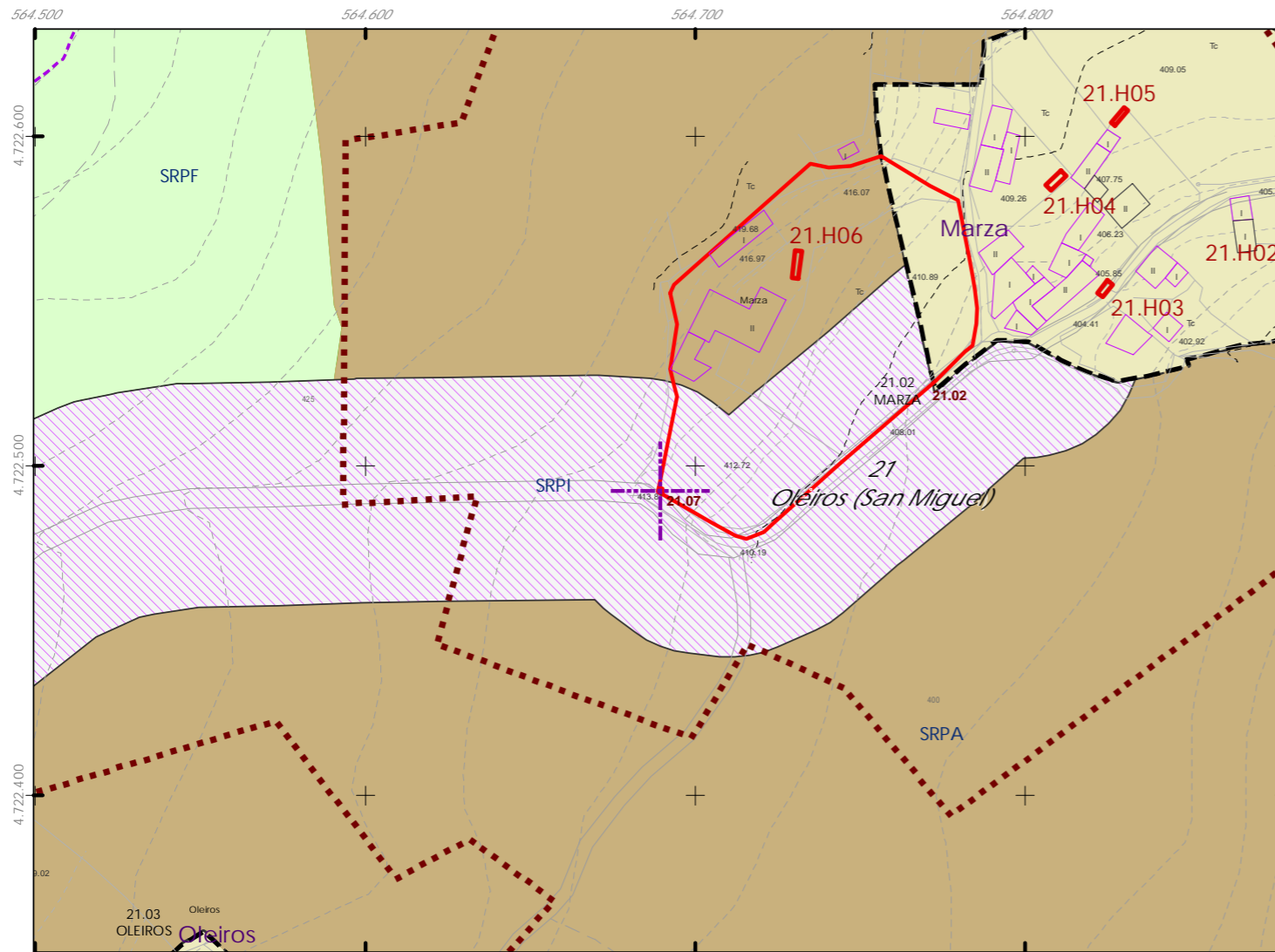
Fonte de datos / Fuente de datos:
- Elaboración propia / Concello de Silleda
- Elaboración propia / Concello de Silleda





Código do elemento: 21.07

Página 318 de 474



Denominación: Cruceiro en Marza
Localización: Marza
Parroquia: P. de Oleiros (San Miguel)

Coordenadas UTM:
UTM X: 564814 / UTM Y: 4722710
Sistema de coordenadas: Proyección: (U.T.M.) ETRS89 Zona 29W
epsg: 25829
Unidades: metros

Ordenanza ou norma de aplicación: Patrimonio cultural
Clasificación do ben: Ben de Interese Cultural / BIC
Nivel de protección do ben: Integral
BIC en aplicación do Decreto 571/1963, e art. 92.1.a da lei 5/2016 (LPCG).
Obras permitidas: As permitidas segundo o nivel de protección.
Determinacións para a súa conservación, rehabilitación, mellora ou recuperación: Mellora e conservación do ben. Recuperación da contorna do mesmo.

Titularidade: Privada
Clasificación do solo: SRPI
Uso actual: Religioso

Estado de conservación: Bo

Descrición do ben: Cruceiro asentado sobre o muro de cachotaría que forma parte do peche da parcela do pazo. Fuste de sección cuadrangular nos extremos e octavado no tramo central. Capitel dórico sobre o que se asenta unha cara labrada en pedra. Situado ao bordo da estrada da deputación que vai a Marzá. Ámbito rural formado por prados, terreos de cultivo e arboredo"

CLASIFICACIÓN DO SOLO

- Delimitación de Solo Urbano
- SNR
- SRPI
- SUD
- SRPO
- SRPAU
- SRPPC
- SRPPX
- SRPEN
- SRPA
- SRPF

PATRIMONIO CULTURAL

- Patrimonio Cultural
- BIC
- Contorno de protección
- Patrimonio Arqueolóxico
- API - Área de Protección Integral
- CPX - Contorno de protección de Xacemento
- Vías culturais
- Camiño de Santiago
- Camiño Real
- Territorio Histórico

GRÁFICO DE FOLLAS

A1	A2	B1	B2	B3	B4	C1	C2	C3	C4	C5	C6				
D1	D2	D3	D4	D5	D6	D7	E1	E2	E3	E4	E5	E6	E7		
F1	F2	F3	F4	F5	F6	F7	G1	G2	G3	G4	G5	G6	G7	G8	
H1	H2	H3	H4	H5	H6	H7	H8	I1	I2	I3	I4	I5	I6	I7	I8
J1	J2	J3	J4	J5	J6	J7	J8	K1	K2	K3	K4	K5	K6	K7	K8
L1	L2	L3	L4	L5	L6	L7	L8	M1	M2	M3	M4	M5	M6	M7	M8
N1	N2	N3	N4	N5	N6	N7	N8	O1	O2	O3	O4	O5	O6	O7	O8
P1	P2	P3	P4	P5	P6	P7	P8	Q1	Q2	Q3	Q4	Q5	Q6	Q7	Q8
R1	R2	R3	R4	R5	R6	R7	R8	S1	S2	S3	S4	S5	S6	S7	S8

REFERENCIAS AOS PLANOS DE ORDENACIÓN:
Plano SR: N8
Plano SNR: 018/193

Fuente de datos / Fuente de datos:
- Elaboración propia / Concello de Silleda
- Elaboración propia / Concello de Silleda





Código do elemento: 21.08

Página 319 de 474

ESCALA 1:5.000
0 25 50 100 Metros

Denominación:
Cruz en Oleiros 1
Localización: Oleiros
Parroquia: P. de Oleiros (San Miguel)

Coordenadas UTM:
UTM X: 564508 / UTM Y: 4722460
Sistema de coordenadas:
Proyección: (U.T.M.) ETRS89_Zona 29N
epsg: 25829
Unidades: metros

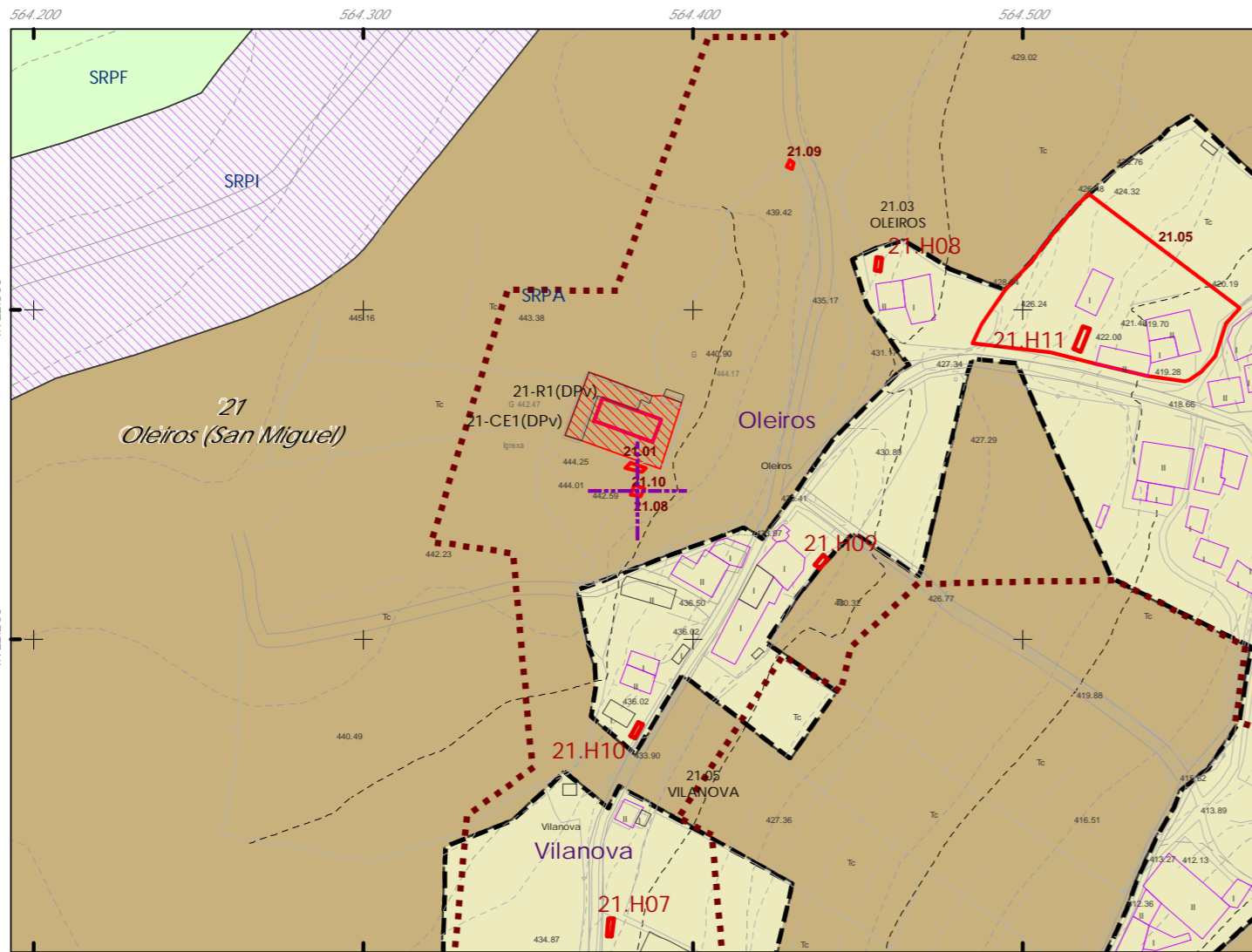
Ordenanza ou norma de aplicación:
Patrimonio cultural
Clasificación do ben:
Catalogado
Nivel de protección do ben:
Integral

Titularidade:
Privada
Clasificación do solo:
SRPA
Uso actual:
Relixioso

Obras permitidas:
As permitidas segundo o nivel de protección.
Determinacións para a súa conservación, rehabilitación, mellora ou recuperación:
Mellora e conservación do ben. Recuperación da contorna do mesmo.

Estado de conservación:
Bo

Descrición do ben:
Sinxela cruz de pedra asentada sobre unha base con forma de prisma cuadrangular. Presenta un dos brazos máis altos para gañar altura. Situada ao lado da igrexa parroquial. Ámbito rural formado por prados, terreos de cultivo e edificacións illadas tanto tradicionais como de nova construción



CLASIFICACIÓN DO SOLO		PATRIMONIO CULTURAL	
	Delimitación de Solo Urbano		Patrimonio Cultural
	SNR		BIC
	SRPI		Contorno de protección
	SRPPC		Patrimonio Arqueolóxico
	SRPPX		API - Área de Protección Integral
	SRPEN		CPX - Contorno de protección de Xacemento
	SRPA		Vías culturais
	SRPO		Camiño de Santiago
	SRPAU		Camiño Real
			Territorio Histórico

GRÁFICO DE FOLLAS	
A1	A2
B1	B2
C1	C2
D1	D2
E1	E2
F1	F2
G1	G2
H1	H2
I1	I2
J1	J2
K1	K2
L1	L2
M1	M2
N1	N2
O1	O2
P1	P2
Q1	Q2
R1	R2
S1	S2

REFERENCIAS AOS PLANOS DE ORDENACIÓN:
Plano SR: N7
Plano SNR: 017/193

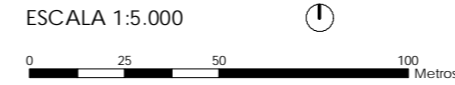
Fuente de datos / Fuente de datos:
- Elaboración propia / Concello de Silleda
- Elaboración propia / Concello de Silleda





Código do elemento: 21.09

Página 320 de 474



Denominación:
Cruz en Oleiros 2
Localización: O Portiño
Parroquia: P. de Oleiros (San Miguel)

Coordenadas UTM:
UTM X: 564554 / UTM Y: 4722560
Sistema de coordenadas:
Proyección: (U.T.M.) ETRS89_Zona 29W
epsg: 25829
Unidades: metros

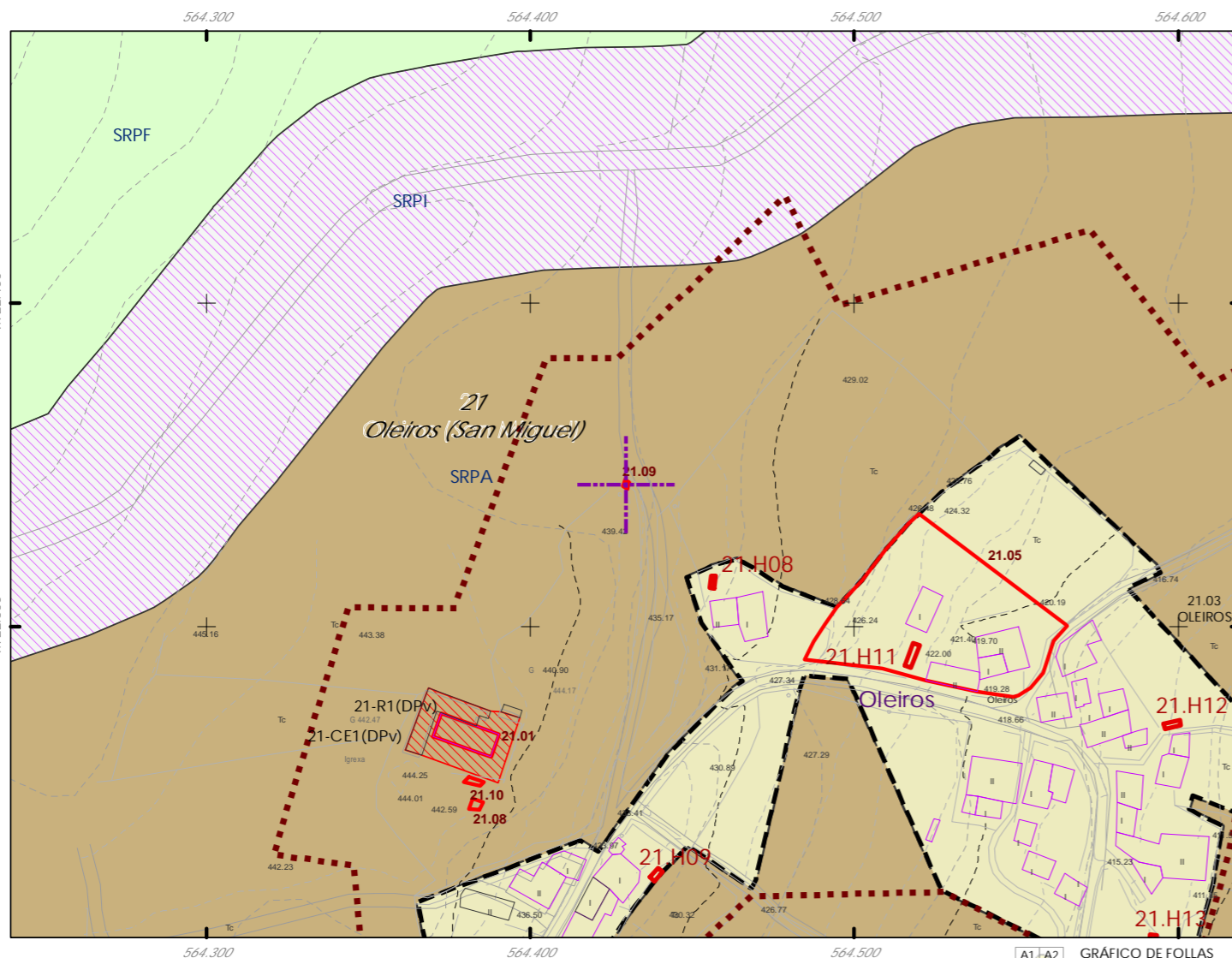
Ordenanza ou norma de aplicación:
Patrimonio cultural
Clasificación do ben:
Catalogado
Nivel de protección do ben:
Integral

Titularidade:
Privada
Clasificación do solo:
SRPA
Uso actual:
Relixioso

Obras permitidas:
As permitidas segundo o nivel de protección.
Determinacións para a súa conservación, rehabilitación, mellora ou recuperación:
Mellora e conservación do ben. Recuperación da contorna do mesmo.

Estado de conservación:
Bo

Descrición do ben:
Sinxela cruz de pedra asentada sobre unha pena sen labrar sobre unha base cuadrangular. Presenta un dos brazos máis altos para gañar altura, estes con remate florenzado. Ámbito rural formado por prados, monte baixo e arborado



CLASIFICACIÓN DO SOLO

- Delimitación de Solo Urbano
- SNR
- SRPI
- SUD
- SRPO
- SRPAU

PATRIMONIO CULTURAL

- Patrimonio Cultural
- BIC
- Contorno de protección
- Patrimonio Arqueolóxico
- API - Área de Protección Integral
- CPX - Contorno de protección de Xacemento
- Vías culturais
- Camiño de Santiago
- Camiño Real
- Territorio Histórico

GRÁFICO DE FOLLAS

A1	A2	B1	B2	B3	B4	C1	C2	C3	C4	C5	C6	D1	D2	D3	D4	D5	D6	D7					
E1	E2	E3	E4	E5	E6	E7	F1	F2	F3	F4	F5	F6	F7	G1	G2	G3	G4	G5	G6	G7	G8		
H1	H2	H3	H4	H5	H6	H7	H8	I1	I2	I3	I4	I5	I6	I7	I8	J1	J2	J3	J4	J5	J6	J7	J8
K1	K2	K3	K4	K5	K6	K7	K8	L1	L2	L3	L4	L5	L6	L7	L8	M1	M2	M3	M4	M5	M6	M7	M8
N1	N2	N3	N4	N5	N6	N7	N8	O1	O2	O3	O4	O5	O6	O7	O8	P1	P2	P3	P4	P5	P6	P7	P8
Q1	Q2	Q3	Q4	Q5	Q6	Q7	Q8	R1	R2	R3	R4	R5	R6	R7	R8	S1	S2	S3	S4	S5	S6	S7	S8

REFERENCIAS AOS PLANOS DE ORDENACIÓN:
Plano SR: N7
Plano SNR: 017/193

Fuente de datos / Fuente de datos:
- Elaboración propia / Concello de Silleda
- Elaboración propia / Concello de Silleda





Código do elemento: 21.10

Página 321 de 474

ESCALA 1:5.000
0 25 50 100 Metros

Denominación:
Tumba en Oleiros
Localización: Oleiros
Parroquia: P. de Oleiros (San Miguel)

Coordenadas UTM:
UTM X: 564507 / UTM Y: 4722470
Sistema de coordenadas:
Proyección: (U.T.M.) ETRS89 Zona 29W
epsg: 25829
Unidades: metros

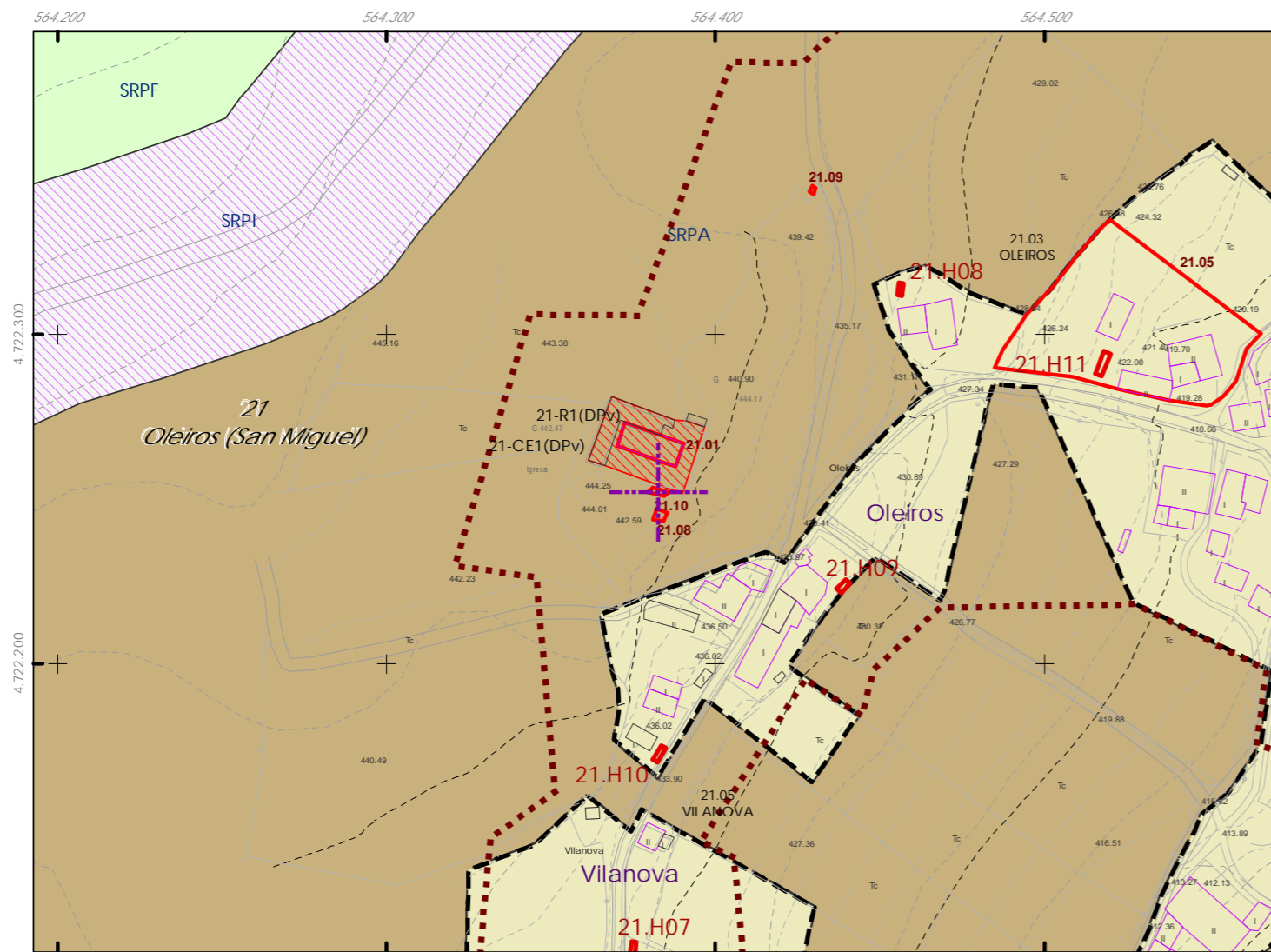
Ordenanza ou norma de aplicación:
Patrimonio cultural
Clasificación do ben:
Catalogado
Nivel de protección do ben:
Integral

Titularidade:
Privada
Clasificación do solo:
SRPA
Uso actual:
Sen uso

Obras permitidas:
As permitidas segundo o nivel de protección.
Determinacións para a súa conservación, rehabilitación, mellora ou recuperación:
Mellora e conservación do ben. Recuperación da contorna do mesmo.

Estado de conservación:
Regular

Descrición do ben:
Pequena cámara, onde está depositado un defunto, escavada na terra e levantada en pedra. A tumba está encabezada por unha lápida, gran lousa de granito labrada, esculpida en forma persoa. Tumba situada no exterior do camposanto e pegada lonxitudinalmente ao muro da igrexa parroquial. Ámbito rural formado por prados e terreos de cultivo



CLASIFICACIÓN DO SOLO

- Delimitación de Solo Urbano
- SNR
- SRPI
- SUD
- SRPO
- SRPAU
- SRPPC
- SRPPX
- SRPEN
- SRPA
- SRPF

PATRIMONIO CULTURAL

- Patrimonio Cultural
- BIC
- Contorno de protección
- Patrimonio Arqueolóxico
- API - Área de Protección Integral
- CPX - Contorno de protección de Xacemento
- Vías culturais
- Camiño de Santiago
- Camiño Real
- Territorio Histórico

GRÁFICO DE FOLLAS

A1	A2	B1	B2	B3	B4	C1	C2	C3	C4	C5	C6	D1	D2	D3	D4	D5	D6	D7					
E1	E2	E3	E4	E5	E6	E7	F1	F2	F3	F4	F5	F6	F7	G1	G2	G3	G4	G5	G6	G7	G8		
H1	H2	H3	H4	H5	H6	H7	H8	I1	I2	I3	I4	I5	I6	I7	I8	J1	J2	J3	J4	J5	J6	J7	J8
K1	K2	K3	K4	K5	K6	K7	K8	L1	L2	L3	L4	L5	L6	L7	L8	M1	M2	M3	M4	M5	M6	M7	M8
N1	N2	N3	N4	N5	N6	N7	N8	O1	O2	O3	O4	O5	O6	O7	O8	P1	P2	P3	P4	P5	P6	P7	P8
Q1	Q2	Q3	Q4	Q5	Q6	Q7	Q8	R1	R2	R3	R4	R5	R6	R7	R8	S1	S2	S3	S4	S5	S6	S7	S8

REFERENCIAS AOS PLANOS DE ORDENACIÓN:
Plano SR: N7
Plano SNR: 017/193

Fuente de datos / Fuente de datos:
- Elaboración propia / Concello de Silleda
- Elaboración propia / Concello de Silleda






Código do elemento: 22.01

Página 322 de 474

ESCALA 1:5.000



Denominación:
Igrexa parroquial de Santo Tomé
Localización: Eirexe
Parroquia: P. de Parada (San Tomé)

Coordenadas UTM:
UTM X: 563326 / UTM Y: 4719040
Sistema de coordenadas:
Proyección: (U.T.M.) ETRS89 Zona 29W
epsg: 25829
Unidades: metros

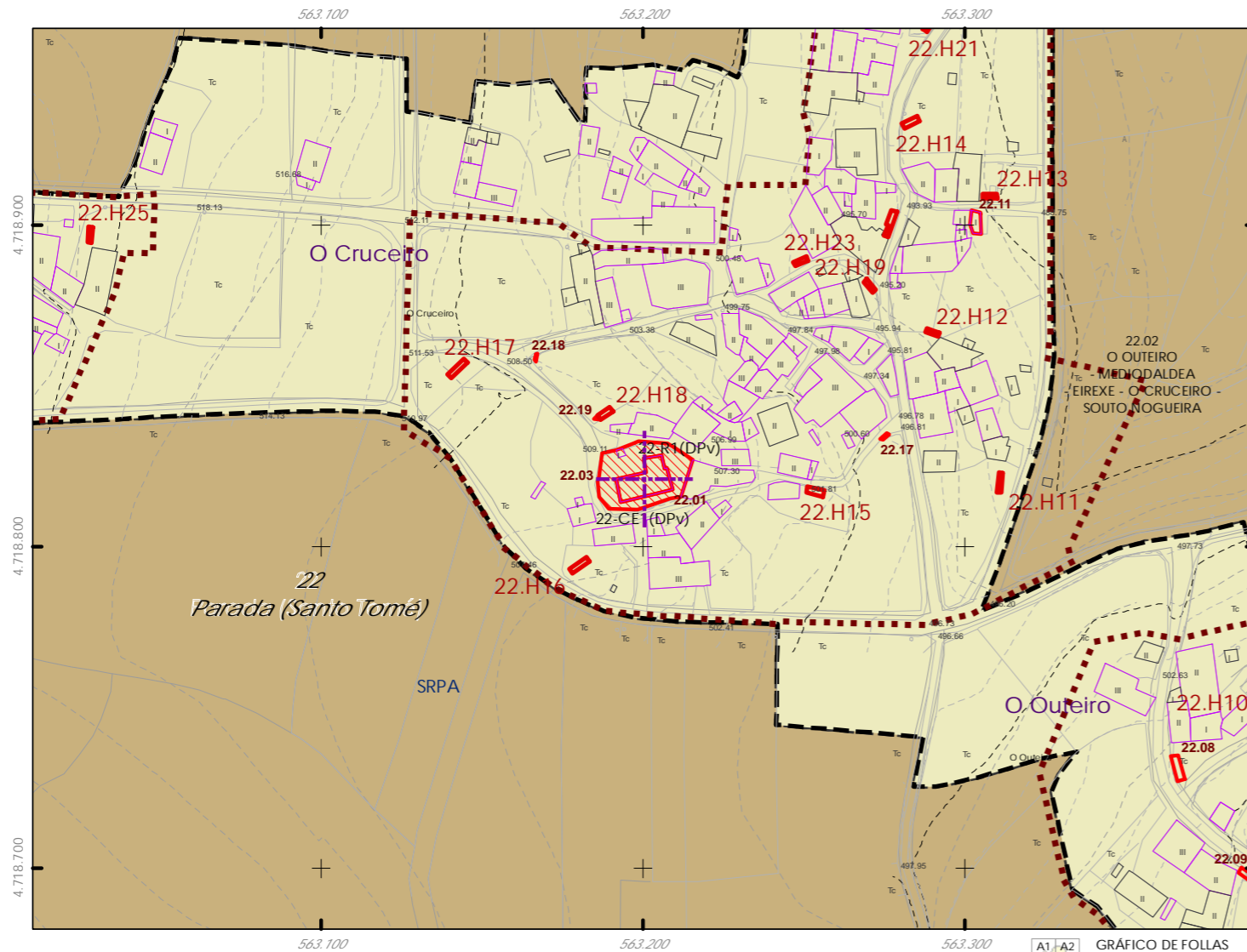
Ordenanza ou norma de aplicación:
Patrimonio cultural
Clasificación do ben:
Catalogado
Nivel de protección do ben:
Integral

Titularidade:
Privada
Clasificación do solo:
SNR
Uso actual:
Relixioso

Obras permitidas:
As permitidas segundo o nivel de protección.
Determinacións para a súa conservación, rehabilitación, mellora ou recuperación:
Mellora e conservación do ben.

Estado de conservación:
Bo

Descrición do ben:
Igrexa de planta rectangular, capela maior máis elevada e sacristía pegada a esta. Muros de cadeirado e cuberta a dúas augas en nave principal, a catro en capela maior e a tres na sacristía. Porta principal alintelada con molduras en todo o seu perímetro. Óculo e espadana en alzado principal. Cornixa moldurada con acroterios nos laterais. Fiestras rectangulares con xambas en derramo. Escalreira metálica no lateral esquerdo para acceso á espadana. Esta de dous corpos, o primeiro con dous ocos en arcos de medio punto onde albergar as campás e o segundo cun terceiro arco sobre estes con elementos ornamentais e remate en cruz. Situada ao bordo da estrada Local do núcleo. Ámbito rural formado por prados, terreos de cultivo e edificacións illadas tanto tradicionais como de nova construción



CLASIFICACIÓN DO SOLO

- Delimitación de Solo Urbano
- SNR
- SRPI
- SUD
- SRPO
- SRPAU
- SRPPC
- SRPPX
- SRPEN
- SRPA
- SRPF

PATRIMONIO CULTURAL

- Patrimonio Cultural
- BIC
- Contorno de protección
- Patrimonio Arqueolóxico
- API - Área de Protección Integral
- CPX - Contorno de protección de Xacemento
- Vías culturais
- Camiño de Santiago
- Camiño Real
- Territorio Histórico

GRÁFICO DE FOLLAS

A1	A2	B1	B2	B3	B4	C1	C2	C3	C4	C5	C6	D1	D2	D3	D4	D5	D6	D7					
E1	E2	E3	E4	E5	E6	E7	F1	F2	F3	F4	F5	F6	F7	G1	G2	G3	G4	G5	G6	G7	G8		
H1	H2	H3	H4	H5	H6	H7	H8	I1	I2	I3	I4	I5	I6	I7	I8	J1	J2	J3	J4	J5	J6	J7	J8
K1	K2	K3	K4	K5	K6	K7	K8	L1	L2	L3	L4	L5	L6	L7	L8	M1	M2	M3	M4	M5	M6	M7	M8
N1	N2	N3	N4	N5	N6	N7	N8	O1	O2	O3	O4	O5	O6	O7	O8	P1	P2	P3	P4	P5	P6	P7	P8
Q1	Q2	Q3	Q4	Q5	Q6	Q7	Q8	R1	R2	R3	R4	R5	R6	R7	R8	S1	S2	S3	S4	S5	S6	S7	S8

REFERENCIAS AOS PLANOS DE ORDENACIÓN:
Plano SR: O7
Plano SNR: 001/193

Fuente de datos / Fuente de datos:
- Elaboración propia / Concello de Silleda
- Elaboración propia / Concello de Silleda






Código do elemento: 22.02

Página 323 de 474

ESCALA 1:5.000



Denominación:
Capela de Santo Tomé de Casa Nova
Localización: O Barro
Parroquia: P. de Parada (San Tomé)

Coordenadas UTM:
UTM X: 563685 / UTM Y: 4719430
Sistema de coordenadas:
Proyección: (U.T.M.) ETRS89 Zona 29W
epsg: 25829
Unidades: metros

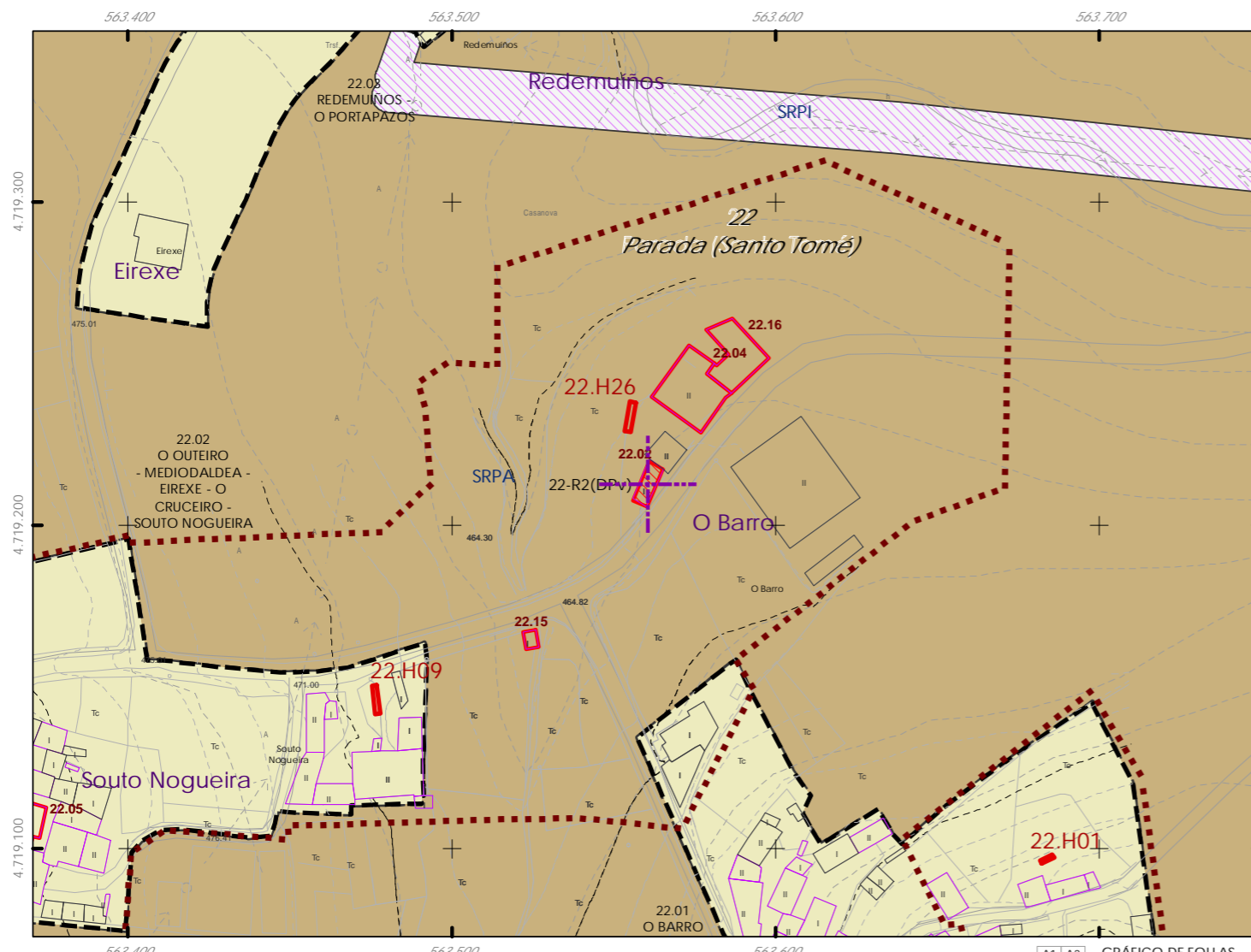
Ordenanza ou norma de aplicación:
Patrimonio cultural
Clasificación do ben:
Catalogado
Nivel de protección do ben:
Integral

Titularidade:
Privada
Clasificación do solo:
SRPA
Uso actual:
Relixioso

Obras permitidas:
As permitidas segundo o nivel de protección.
Determinacións para a súa conservación, rehabilitación, mellora ou recuperación:
Mellora e conservación do ben.

Estado de conservación:
Bo

Descrición do ben:
Capela de planta rectangular, muros de cachotaría con elementos nobres de cadeirado en vans. Cuberta a tres augas con cubrición de tella curva e cruz e acroterio no cume. Porta lateral alintelada e ventá seteira. Situada ao bordo dunha estrada Municipal, no interior dunha parcela privada pertencente á Casa De Casanova. Ámbito rural formado por prados, terreos de cultivo e edificacións illadas tanto tradicionais como de nova construción.



CLASIFICACIÓN DO SOLO

- Delimitación de Solo Urbano
- SNR
- SRPI
- SUD
- SRPO
- SRPAU

PATRIMONIO CULTURAL

- Patrimonio Cultural
- BIC
- Contorno de protección
- Patrimonio Arqueolóxico
- API - Área de Protección Integral
- CPX - Contorno de protección de Xacemento
- Vías culturais
- Camiño de Santiago
- Camiño Real
- Territorio Histórico

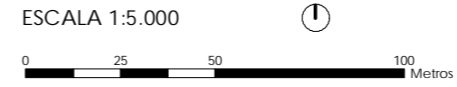
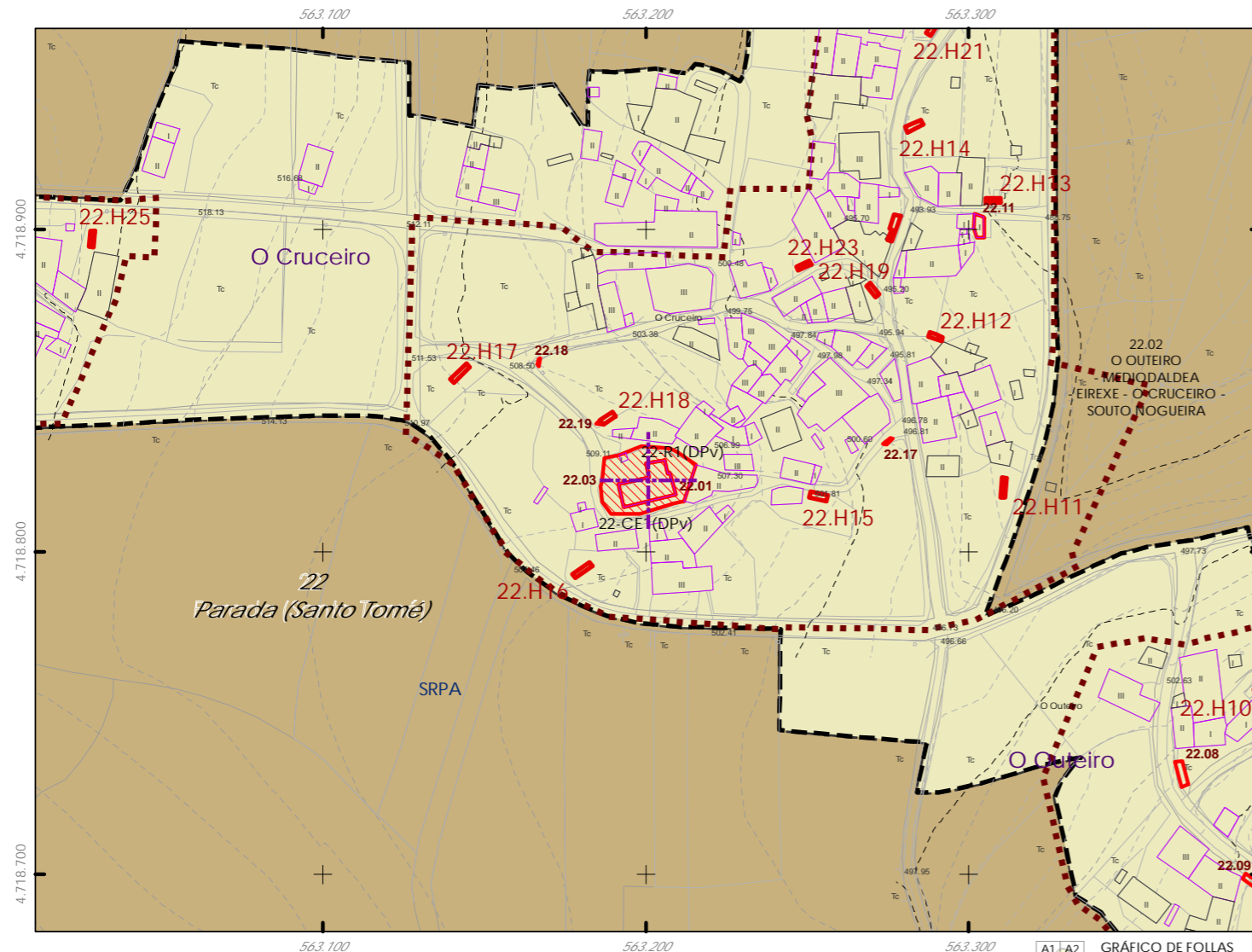
GRÁFICO DE FOLLAS

A1	A2	B1	B2	B3	B4	C1	C2	C3	C4	C5	C6				
D1	D2	D3	D4	D5	D6	D7	E1	E2	E3	E4	E5	E6	E7		
F1	F2	F3	F4	F5	F6	F7	G1	G2	G3	G4	G5	G6	G7	G8	
H1	H2	H3	H4	H5	H6	H7	H8	I1	I2	I3	I4	I5	I6	I7	I8
J1	J2	J3	J4	J5	J6	J7	J8	K1	K2	K3	K4	K5	K6	K7	K8
L1	L2	L3	L4	L5	L6	L7	L8	M1	M2	M3	M4	M5	M6	M7	M8
N1	N2	N3	N4	N5	N6	N7	N8	O1	O2	O3	O4	O5	O6	O7	O8
P1	P2	P3	P4	P5	P6	P7	P8	Q1	Q2	Q3	Q4	Q5	Q6	Q7	Q8
R1	R2	R3	R4	R5	R6	R7	R8	S1	S2	S3	S4	S5	S6	S7	S8

REFERENCIAS AOS PLANOS DE ORDENACIÓN:
Plano SR: P7
Plano SNR: 001/193

Fuente de datos / Fuente de datos:
- Elaboración propia / Concello de Silleda
- Elaboración propia / Concello de Silleda





Código do elemento: 22.03

Página 324 de 474

Denominación:
Cemiterio da igrexa parroquial de Santo Tomé
Localización: Eirexe
Parroquia: P. de Parada (San Tomé)

Coordenadas UTM:
UTM X: 563324 / UTM Y: 4719040
Sistema de coordenadas:
Proxección: (U.T.M.) ETRS89_Zona 29W
epsg: 25829
Unidades: metros

Ordenanza ou norma de aplicación:
Patrimonio cultural
Clasificación do ben:
Catalogado
Nivel de protección do ben:
Integral

Titularidade:
Privada
Clasificación do solo:
SNR
Uso actual:
Cemiterio

Obras permitidas:
As permitidas segundo o nivel de protección.
Determinacións para a súa conservación, rehabilitación, mellora ou recuperación:
Mellora e conservación do ben.

Estado de conservación:
Bo

Descrición do ben:
Cemiterio con recinto propio. Pequenas cámaras, onde están depositados os defuntos, escavadas na terra. Planta rectangular con contorno en cachotería sobre o que está colocada unha pedra, de grandes dimensións e de granito, coa que se pecha a cámara. A tumba está encabezada por unha lápida de granito labrada, esculpida en forma rectangular e rematada en forma de arco de medio punto, sobre a que habería unha inscrición sobre o defunto. Colocada no interior do adro e fronte á igrexa. Ámbito rural formado por prados, terreos de cultivo e edificacións illadas tanto tradicionais como de nova construción

CLASIFICACIÓN DO SOLO

- Delimitación de Solo Urbano
- SNR
- SRPI
- SUD
- SRPO
- SRPAU
- SRPPC
- SRPPX
- SRPEN
- SRPA
- SRPF

PATRIMONIO CULTURAL

- Patrimonio Cultural
- BIC
- Contorno de protección
- Patrimonio Arqueolóxico
- API - Área de Protección Integral
- CPX - Contorno de protección de Xacemento
- Vías culturais
- Camiño de Santiago
- Camiño Real
- Territorio Histórico

GRÁFICO DE FOLLAS

A1	A2	B1	B2	B3	B4	C1	C2	C3	C4	C5	C6				
D1	D2	D3	D4	D5	D6	D7	E1	E2	E3	E4	E5	E6	E7		
F1	F2	F3	F4	F5	F6	F7	G1	G2	G3	G4	G5	G6	G7	G8	
H1	H2	H3	H4	H5	H6	H7	H8	I1	I2	I3	I4	I5	I6	I7	I8
J1	J2	J3	J4	J5	J6	J7	J8	K1	K2	K3	K4	K5	K6	K7	K8
L1	L2	L3	L4	L5	L6	L7	L8	M1	M2	M3	M4	M5	M6	M7	M8
N1	N2	N3	N4	N5	N6	N7	N8	O1	O2	O3	O4	O5	O6	O7	O8
P1	P2	P3	P4	P5	P6	P7	P8	Q1	Q2	Q3	Q4	Q5	Q6	Q7	Q8
R1	R2	R3	R4	R5	R6	R7	R8	S1	S2	S3	S4	S5	S6	S7	S8

REFERENCIAS AOS PLANOS DE ORDENACIÓN:
Plano SR: O7
Plano SNR: 001/193

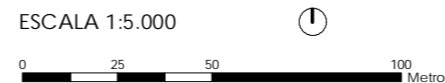
Fuente de datos / Fuente de datos:
- Elaboración propia / Concello de Silleda
- Elaboración propia / Concello de Silleda





Código do elemento: 22.04

Página 325 de 474



Denominación:
Casa grande de Casanova
Localización: O Barro
Parroquia: P. de Parada (San Tomé)

Coordenadas UTM:
UTM X: 563699 / UTM Y: 4719460
Sistema de coordenadas:
Proyección: (U.T.M.) ETRS89 Zona 29W
epsg: 25829
Unidades: metros

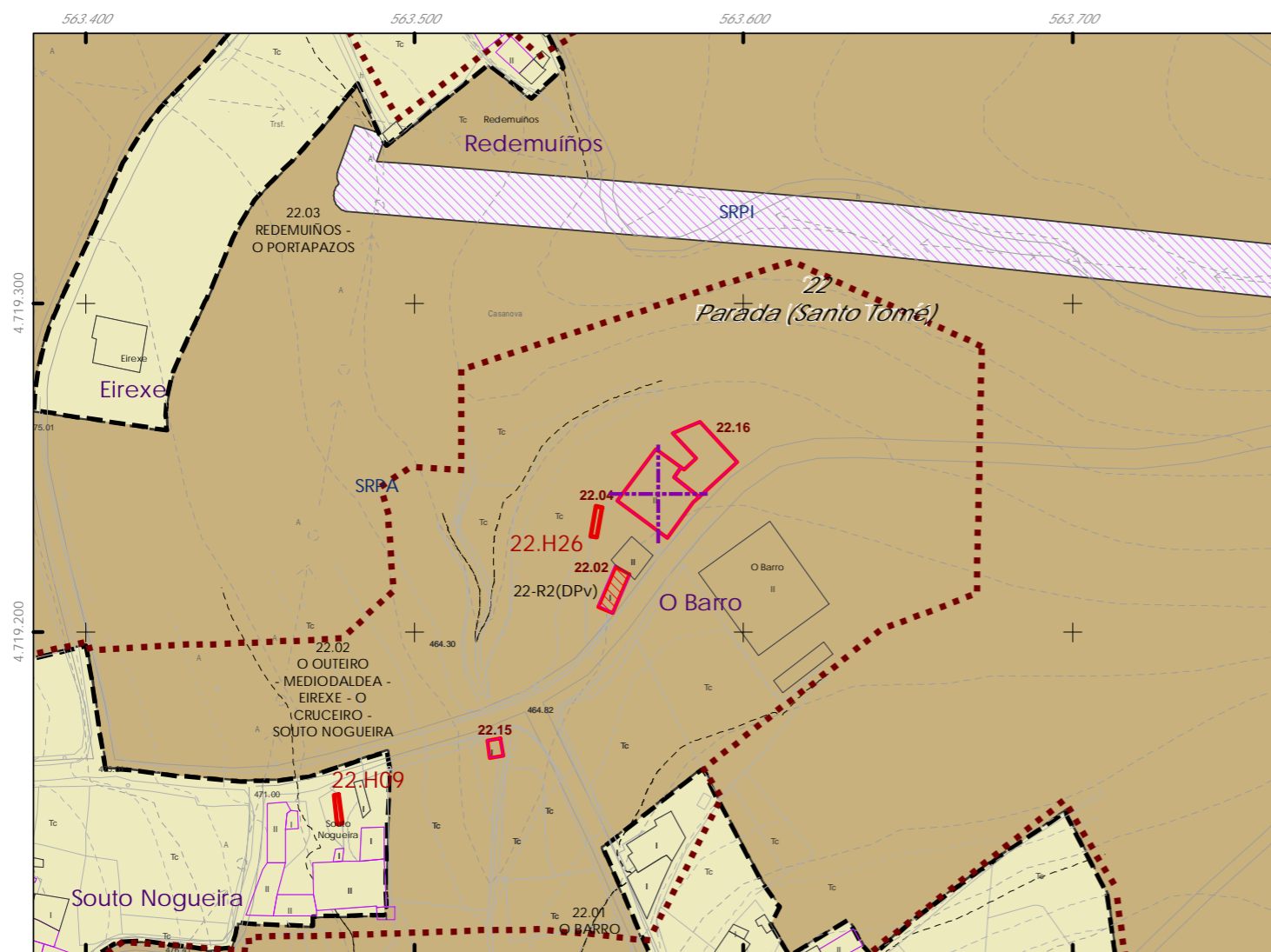
Ordenanza ou norma de aplicación:
Patrimonio cultural
Clasificación do ben:
Catalogado
Nivel de protección do ben:
Estrutural

Titularidade:
Privada
Clasificación do solo:
SRPA
Uso actual:
Residencial

Obras permitidas:
As permitidas segundo o nivel de protección.
Determinacións para a súa conservación, rehabilitación, mellora ou recuperación:
Mellora e conservación do ben. Recuperación da contorna do mesmo cubrindo con tellas as edificacións anexas.

Estado de conservación:
Bo

Descrición do ben:
Edificación en planta alta e planta baixa. Muros de cachotaría con elementos nobres de cadeirado en perímetro de vans e cornixais. Cuberta a catro augas con cubrición de tella. Chemineas de cachotaría con remates de pináculos nos vértices. Portas de acceso alinteladas e fiestras rectangulares con batente en catro corpos. Forman parte do conxunto, unha palleira, unha capela e un hórreo. Situada ao bordo da estrada Municipal. Ámbito rural formado por prados, terreos de cultivo e edificacións illadas tanto tradicionais como de nova construción



CLASIFICACIÓN DO SOLO

- Delimitación de Solo Urbano
- SNR
- SRPI
- SUD
- SRPO
- SRPAU

PATRIMONIO CULTURAL

- Patrimonio Cultural
- BIC
- Contorno de protección
- Patrimonio Arqueolóxico
- API - Área de Protección Integral
- CPX - Contorno de protección de Xacemento
- Vías culturais
- Camiño de Santiago
- Camiño Real
- Territorio Histórico

GRÁFICO DE FOLLAS

A1	A2	B1	B2	B3	B4	C1	C2	C3	C4	C5	C6	D1	D2	D3	D4	D5	D6	D7					
E1	E2	E3	E4	E5	E6	E7	F1	F2	F3	F4	F5	F6	F7	G1	G2	G3	G4	G5	G6	G7	G8		
H1	H2	H3	H4	H5	H6	H7	H8	I1	I2	I3	I4	I5	I6	I7	I8	J1	J2	J3	J4	J5	J6	J7	J8
K1	K2	K3	K4	K5	K6	K7	K8	L1	L2	L3	L4	L5	L6	L7	L8	M1	M2	M3	M4	M5	M6	M7	M8
N1	N2	N3	N4	N5	N6	N7	N8	O1	O2	O3	O4	O5	O6	O7	O8	P1	P2	P3	P4	P5	P6	P7	P8
Q1	Q2	Q3	Q4	Q5	Q6	Q7	Q8	R1	R2	R3	R4	R5	R6	R7	R8	S1	S2	S3	S4	S5	S6	S7	S8

REFERENCIAS AOS PLANOS DE ORDENACIÓN:
Plano SR: P7
Plano SNR: 003/193

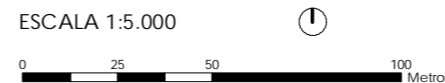
Fuente de datos / Fuente de datos:
- Elaboración propia / Concello de Silleda
- Elaboración propia / Concello de Silleda





Código do elemento: 22.05

Página 326 de 474



Denominación:
Casa das Caras
Localización: Souto Nogueira
Parroquia: P. de Parada (San Tomé)

Coordenadas UTM:
UTM X: 563481 / UTM Y: 4719310
Sistema de coordenadas:
Proyección: (U.T.M.) ETRS89 Zona 29W
epsg: 25829
Unidades: metros

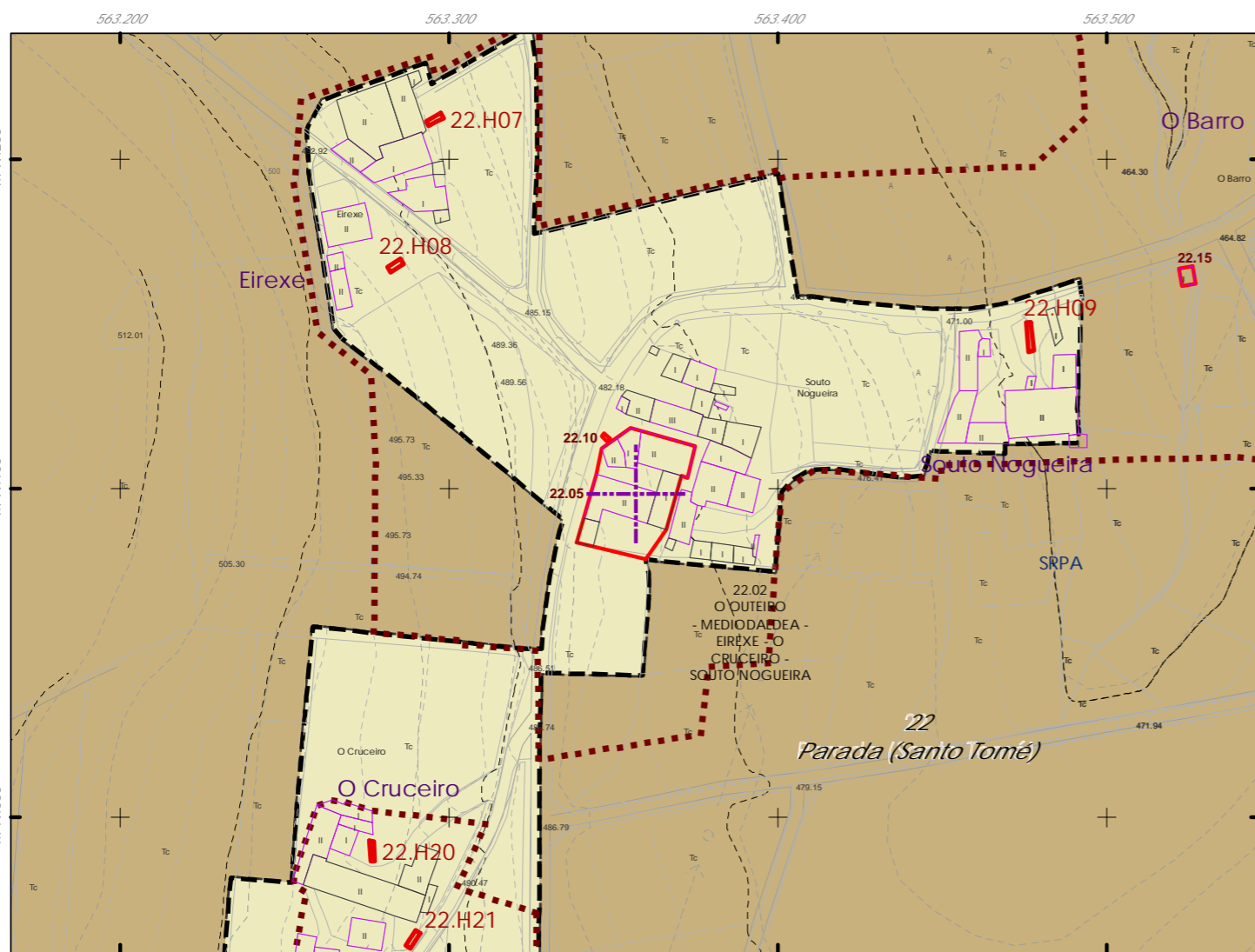
Ordenanza ou norma de aplicación:
Patrimonio cultural
Clasificación do ben:
Catalogado
Nivel de protección do ben:
Estrutural

Titularidade:
Privada
Clasificación do solo:
SNR
Uso actual:
Residencial

Obras permitidas:
As permitidas segundo o nivel de protección.
Determinacións para a súa conservación, rehabilitación, mellora ou recuperación:
Mellora e conservación do ben. Recuperación da contorna do mesmo.

Estado de conservación:
Bo

Descrición do ben:
Construción en planta baixa e planta alta. Muros de cadeirado con elementos nobres de cantería en perímetro de vans e cornixais. Porta de acceso alintelada con carpintería de madeira. Fiesteras rectangulares con carpintería de aluminio e reixas en planta baixa. Por distintas partes da casa, aparecen labras con forma de caras, algunhas delas cun oco baixo estas o cal, podería ser empregado como tronera. Encóntrase en Souto Nogueira, nun ámbito rural formado por prados, terreos de cultivo e edificacións illadas tradicionais"



CLASIFICACIÓN DO SOLO

- Delimitación de Solo Urbano
- SNR
- SRPI
- SUD
- SRPO
- SRPAU

PATRIMONIO CULTURAL

- SRPPC
- SRPPX
- SRPEN
- SRPA
- SRPF
- Patrimonio Cultural
- BIC
- Contorno de protección
- Patrimonio Arqueolóxico
- API - Área de Protección Integral
- CPX - Contorno de protección de Xacemento
- Vías culturais
- Camiño de Santiago
- Camiño Real
- Territorio Histórico

GRÁFICO DE FOLLAS

A1	A2	B1	B2	B3	B4	C1	C2	C3	C4	C5	C6				
D1	D2	D3	D4	D5	D6	D7	E1	E2	E3	E4	E5	E6	E7		
F1	F2	F3	F4	F5	F6	F7	G1	G2	G3	G4	G5	G6	G7	G8	
H1	H2	H3	H4	H5	H6	H7	H8	I1	I2	I3	I4	I5	I6	I7	I8
J1	J2	J3	J4	J5	J6	J7	J8	K1	K2	K3	K4	K5	K6	K7	K8
L1	L2	L3	L4	L5	L6	L7	L8	M1	M2	M3	M4	M5	M6	M7	M8
N1	N2	N3	N4	N5	N6	N7	N8	O1	O2	O3	O4	O5	O6	O7	O8
P1	P2	P3	P4	P5	P6	P7	P8	Q1	Q2	Q3	Q4	Q5	Q6	Q7	Q8
R1	R2	R3	R4	R5	R6	R7	R8	S1	S2	S3	S4	S5	S6	S7	S8

REFERENCIAS AOS PLANOS DE ORDENACIÓN:
Plano SR: P7, Q7
Plano SNR: 001/193

Fuente de datos / Fuente de datos:
- Elaboración propia / Concello de Silleda
- Elaboración propia / Concello de Silleda

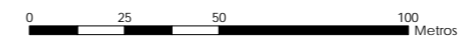




Código do elemento: 22.06

Página 327 de 474

ESCALA 1:5.000



Denominación: Ponte no río de Refoxos
Localización: Río de Refoxos, Portodabalde
Parroquia: P. de Parada (San Tomé)

Coordenadas UTM:
UTM X: 563711 / UTM Y: 4719850
Sistema de coordenadas:
Proyección: (U.T.M.) ETRS89 Zona 29N
epsg: 25829
Unidades: metros

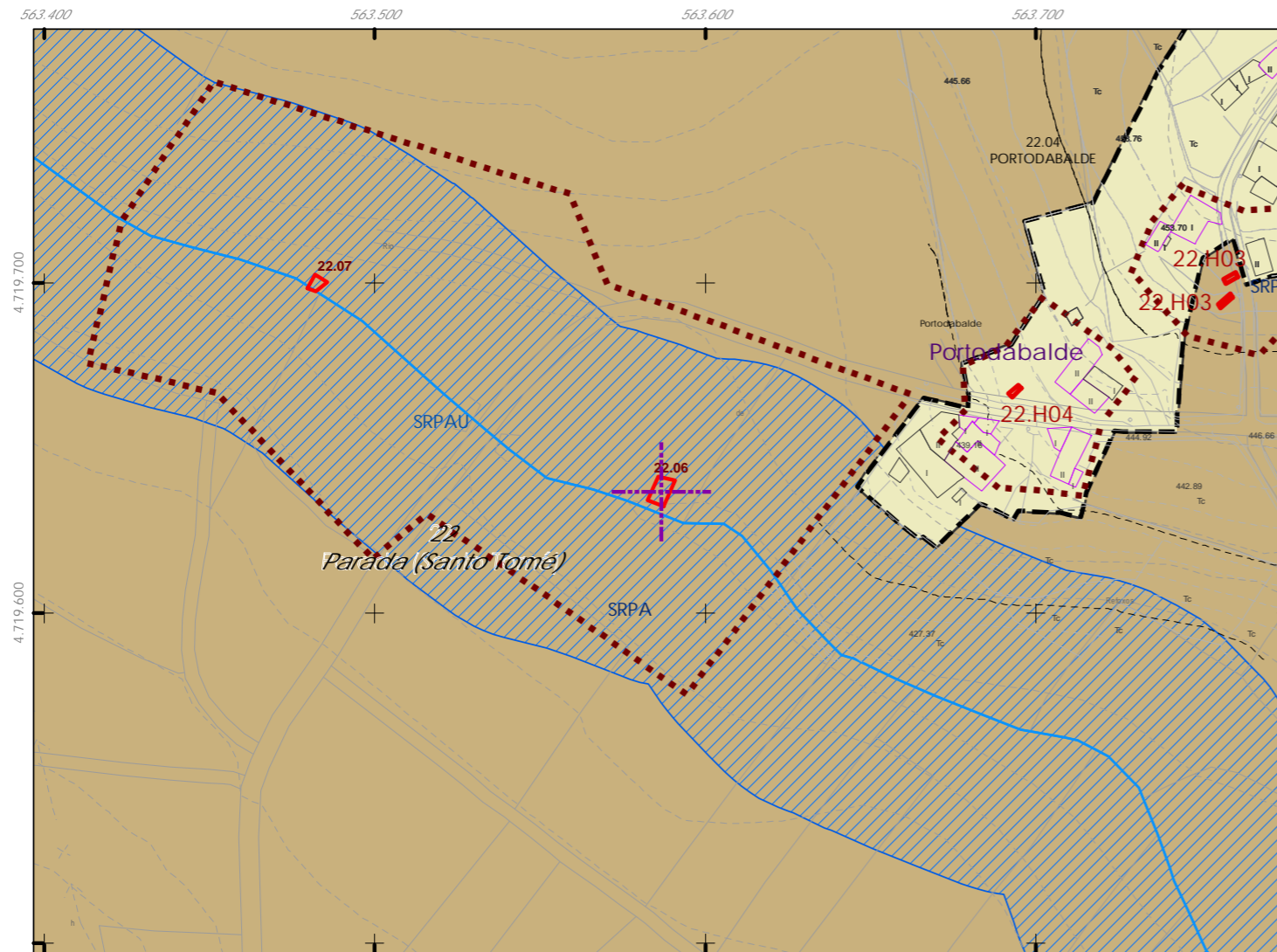
Ordenanza ou norma de aplicación: Patrimonio cultural
Clasificación do ben: Catalogado
Nivel de protección do ben: Estructural

Titularidade: Pública
Clasificación do solo: SRPAU, SRPA
Uso actual: Infraestrutura

Obras permitidas: As permitidas segundo o nivel de protección.
Determinacións para a súa conservación, rehabilitación, mellora ou recuperación: Recuperación do ben acorde ao seu nivel de protección. Recuperación da contorna do mesmo.

Estado de conservación: Malo

Descrición do ben: Ponte sobre el Río Refoxos polo que antigamente transcorría un sendeiro, agora totalmente cuberto de vexetación. Construído en cachotería, utiliza dous vans formando arcos para salvar a canle do río. Peitoril formado por lousas de pedra. Ámbito rural formado por prados, monte baixo e arboredo de ribeira



CLASIFICACIÓN DO SOLO

- Delimitación de Solo Urbano
- SNR
- SRPI
- SUD
- SRPO
- SRPAU

PATRIMONIO CULTURAL

- SRPPC
- SRPPX
- SRPEN
- SRPA
- SRPF
- Patrimonio Cultural
- BIC
- Contorno de protección
- Patrimonio Arqueolóxico
- API - Área de Protección Integral
- CPX - Contorno de protección de Xacemento
- Vías culturais
- Camiño de Santiago
- Camión Real
- Territorio Histórico

GRÁFICO DE FOLLAS

A1	A2	B1	B2	B3	B4	C1	C2	C3	C4	C5	C6				
D1	D2	D3	D4	D5	D6	D7	E1	E2	E3	E4	E5	E6	E7		
F1	F2	F3	F4	F5	F6	F7	G1	G2	G3	G4	G5	G6	G7	G8	
H1	H2	H3	H4	H5	H6	H7	H8	I1	I2	I3	I4	I5	I6	I7	I8
J1	J2	J3	J4	J5	J6	J7	J8	K1	K2	K3	K4	K5	K6	K7	K8
L1	L2	L3	L4	L5	L6	L7	L8	M1	M2	M3	M4	M5	M6	M7	M8
N1	N2	N3	N4	N5	N6	N7	N8	O1	O2	O3	O4	O5	O6	O7	O8
P1	P2	P3	P4	P5	P6	P7	P8	Q1	Q2	Q3	Q4	Q5	Q6	Q7	Q8
R1	R2	R3	R4	R5	R6	R7	R8	S1	S2	S3	S4	S5	S6	S7	S8

REFERENCIAS AOS PLANOS DE ORDENACIÓN:
Plano SR: P7
Plano SNR: 005/193

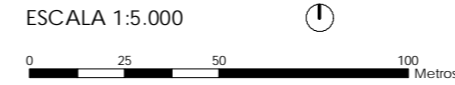
Fuente de datos / Fuente de datos:
- Elaboración propia / Concello de Silleda
- Elaboración propia / Concello de Silleda





Código do elemento: 22.07

Página 328 de 474



Denominación:
Ponte da casa-muíño
Localización: Río de Refoxos, Portodabalde
Parroquia: P. de Parada (San Tomé)

Coordenadas UTM:
UTM X: 563607 / UTM Y: 4719910
Sistema de coordenadas:
Proyección: (U.T.M.) ETRS89_Zona 29W
epsg: 25829
Unidades: metros

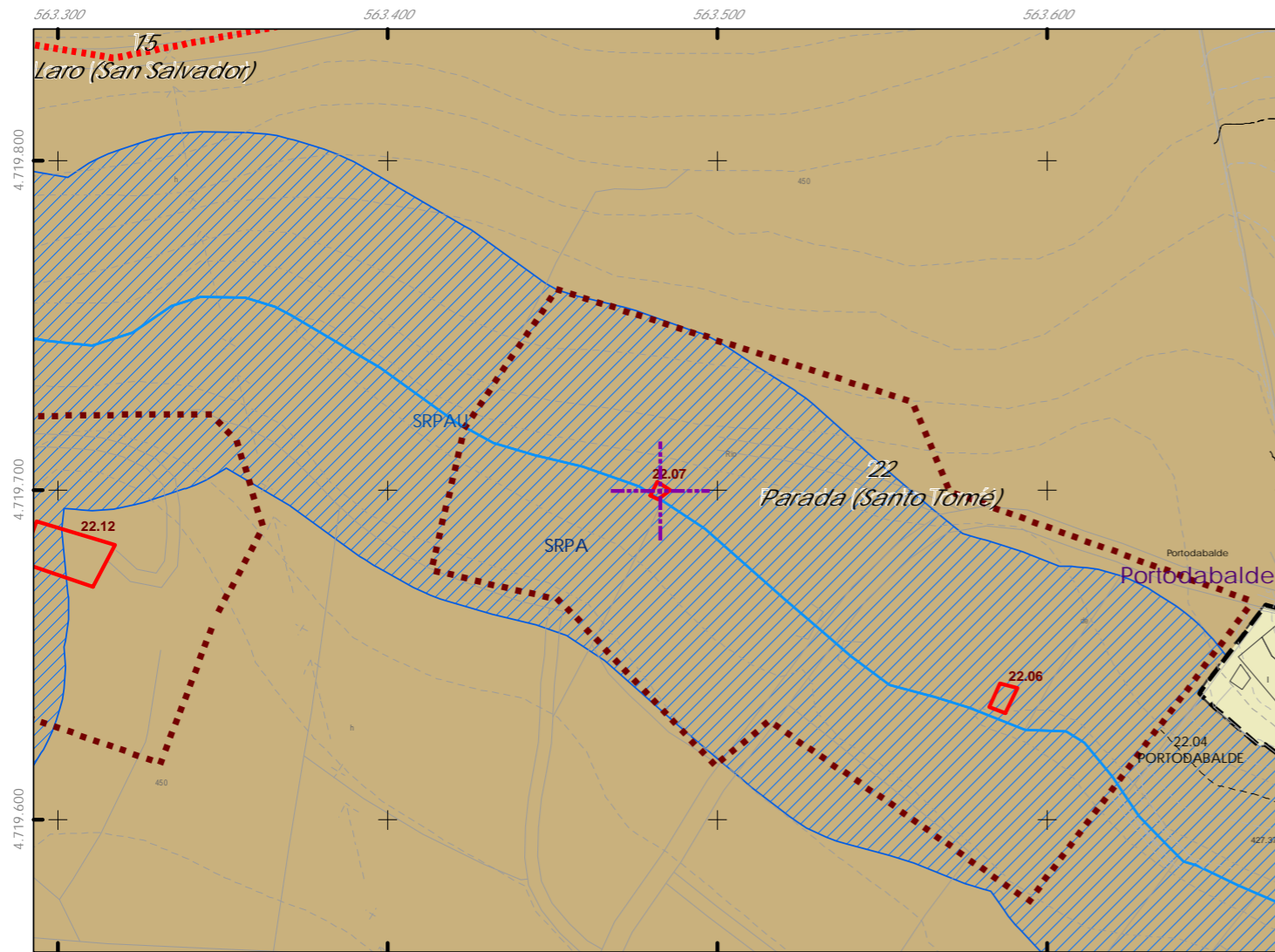
Ordenanza ou norma de aplicación:
Patrimonio cultural
Clasificación do ben:
Catalogado
Nivel de protección do ben:
Estrutural

Titularidade:
Pública
Clasificación do solo:
SRPAU, SRPA
Uso actual:
Infraestrutura

Obras permitidas:
As permitidas segundo o nivel de protección.
Determinacións para a súa conservación, rehabilitación, mellora ou recuperación:
Recuperación do ben acorde ao seu nivel de protección. Recuperación da contorna do mesmo.

Estado de conservación:
Malo

Descrición do ben:
Ponte de tipo Pontella esta é utilizada para salvar a canle de saída do muíño, a base de grandes lousas de pedra, asentadas sobre muretes que se levantan o os marxes do río e sobre unha pila de cachotaría no centro. As súas dimensións son aproximadamente de 2 metros de lonxitude e 1 metro de ancho. O ancho do río permite que se salve mediante un único van. Esta ponte só pode ser utilizado por persoas. Ambito formado por prados, terreos de cultivo e arboredo de ribeira



CLASIFICACIÓN DO SOLO

- Delimitación de Solo Urbano
- SNR
- SRPI
- SUD
- SRPO
- SRPAU
- SRPPC
- SRPPX
- SRPEN
- SRPA
- SRPF

PATRIMONIO CULTURAL

- Patrimonio Cultural
- BIC
- Contorno de protección
- Patrimonio Arqueolóxico
- API - Área de Protección Integral
- CPX - Contorno de protección de Xacemento
- Vías culturais
- Camiño de Santiago
- Camiño Real
- Territorio Histórico

GRÁFICO DE FOLLAS

A1	A2	B1	B2	B3	B4	C1	C2	C3	C4	C5	C6				
D1	D2	D3	D4	D5	D6	D7	E1	E2	E3	E4	E5	E6	E7		
F1	F2	F3	F4	F5	F6	F7	G1	G2	G3	G4	G5	G6	G7	G8	
H1	H2	H3	H4	H5	H6	H7	H8	I1	I2	I3	I4	I5	I6	I7	I8
J1	J2	J3	J4	J5	J6	J7	J8	K1	K2	K3	K4	K5	K6	K7	K8
L1	L2	L3	L4	L5	L6	L7	L8	M1	M2	M3	M4	M5	M6	M7	M8
N1	N2	N3	N4	N5	N6	N7	N8	O1	O2	O3	O4	O5	O6	O7	O8
P1	P2	P3	P4	P5	P6	P7	P8	Q1	Q2	Q3	Q4	Q5	Q6	Q7	Q8
R1	R2	R3	R4	R5	R6	R7	R8	S1	S2	S3	S4	S5	S6	S7	S8

REFERENCIAS AOS PLANOS DE ORDENACIÓN:
Plano SR: P7
Plano SNR: 005/193

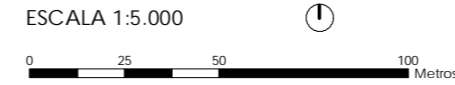
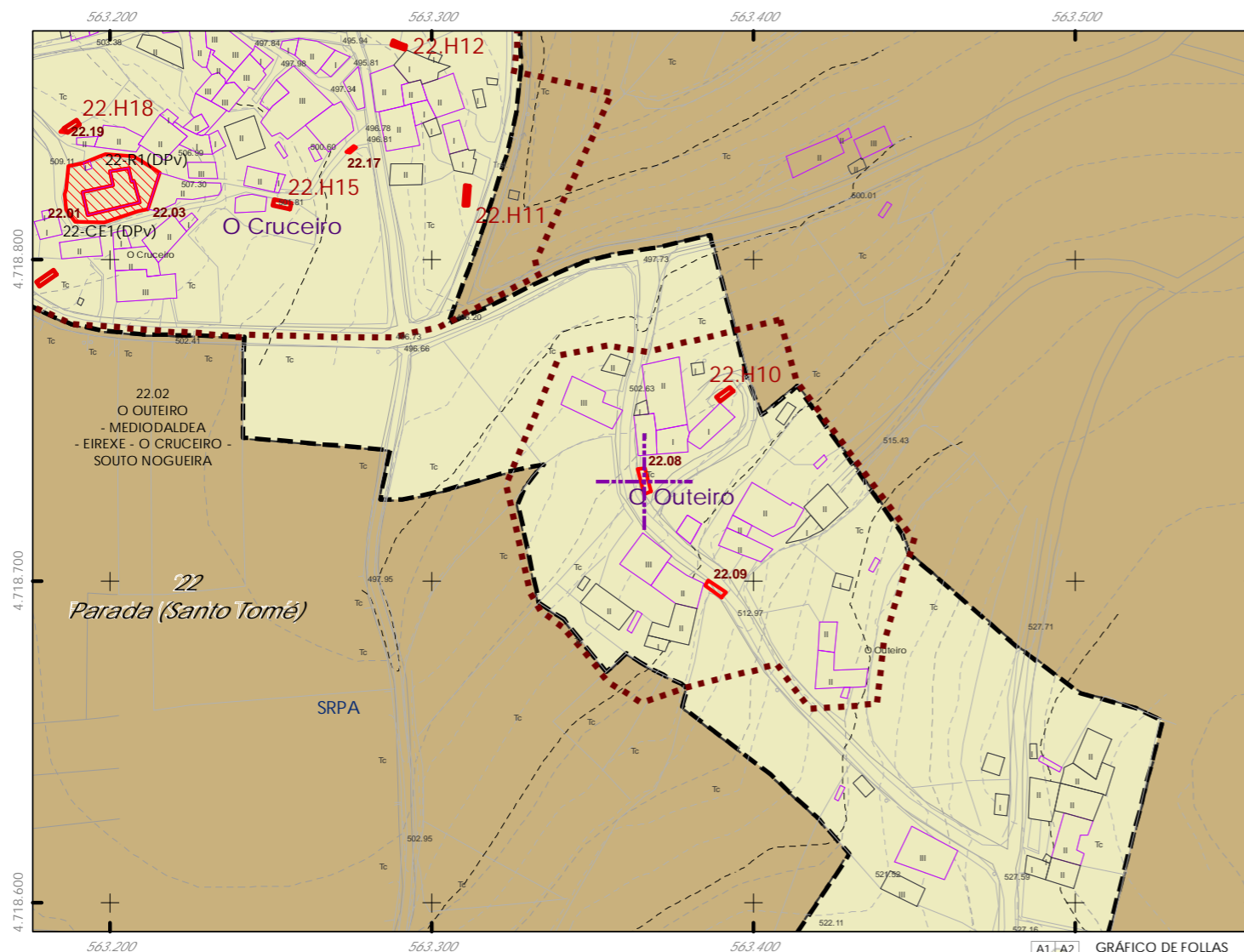
Fuente de datos / Fuente de datos:
- Elaboración propia / Concello de Silleda
- Elaboración propia / Concello de Silleda





Código do elemento: 22.08

Página 329 de 474



Denominación: Fonte e lavadoiro en O Outeiro
Localización: O Outeiro
Parroquia: P. de Parada (San Tomé)

Coordenadas UTM:
UTM X: 563491 / UTM Y: 4718950
Sistema de coordenadas:
Proxección: (U.T.M.) ETRS89 Zona 29W
epsg: 25829
Unidades: metros

Ordenanza ou norma de aplicación: Patrimonio cultural
Clasificación do ben: Catalogado
Nivel de protección do ben: Estructural

Titularidade: Pública
Clasificación do solo: SNR
Uso actual: Fonte

Obras permitidas:
As permitidas segundo o nivel de protección.
Determinacións para a súa conservación, rehabilitación, mellora ou recuperación:
Mellora e conservación do ben. Recuperación da contorna do mesmo.

Estado de conservación: Regular

Descrición do ben:
Sinxela construción que aproveita a abundancia de auga para o abastecemento e consumo humano. Pertence ao grupo de fontes de manancial. Consta dun cano de pedra lixeiramente inclinado, este conduce a auga ao exterior procedente da boca da mina. A auga é vertida nun lavadoiro formado por unha única lousa de pedra labrada de forma rectangular coroado nunha das súas paredes por unha lousa inclinada e ben pulida para facilitar o lavado. Situado ao bordo da estrada local do núcleo, nun ámbito formado por prados, terreos de cultivo e edificacións illadas tanto tradicionais como de nova construción

CLASIFICACIÓN DO SOLO

- Delimitación de Solo Urbano
- SNR
- SRPI
- SUD
- SRPO
- SRPAU
- SRPPC
- SRPPX
- SRPEN
- SRPA
- SRPF

PATRIMONIO CULTURAL

- Patrimonio Cultural
- BIC
- Contorno de protección
- Patrimonio Arqueolóxico
- API - Área de Protección Integral
- CPX - Contorno de protección de Xacemento
- Vías culturais
- Camiño de Santiago
- Camiño Real
- Territorio Histórico

GRÁFICO DE FOLLAS

A1	A2	B1	B2	B3	B4	C1	C2	C3	C4	C5	C6				
D1	D2	D3	D4	D5	D6	D7	E1	E2	E3	E4	E5	E6	E7		
F1	F2	F3	F4	F5	F6	F7	G1	G2	G3	G4	G5	G6	G7	G8	
H1	H2	H3	H4	H5	H6	H7	H8	I1	I2	I3	I4	I5	I6	I7	I8
J1	J2	J3	J4	J5	J6	J7	J8	K1	K2	K3	K4	K5	K6	K7	K8
L1	L2	L3	L4	L5	L6	L7	L8	M1	M2	M3	M4	M5	M6	M7	M8
N1	N2	N3	N4	N5	N6	N7	N8	O1	O2	O3	O4	O5	O6	O7	O8
P1	P2	P3	P4	P5	P6	P7	P8	Q1	Q2	Q3	Q4	Q5	Q6	Q7	Q8
R1	R2	R3	R4	R5	R6	R7	R8	S1	S2	S3	S4	S5	S6	S7	S8

REFERENCIAS AOS PLANOS DE ORDENACIÓN:
Plano SR: O7
Plano SNR: 002/193

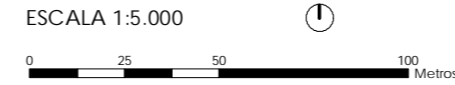
Fuente de datos / Fuente de datos:
- Elaboración propia / Concello de Silleda
- Elaboración propia / Concello de Silleda





Código do elemento: 22.09

Página 330 de 474



Denominación:
Fonte e bebedeiro en O Outeiro
Localización: O Outeiro
Parroquia: P. de Parada (San Tomé)

Coordenadas UTM:
UTM X: 563513 / UTM Y: 4718910
Sistema de coordenadas:
Proyección: (U.T.M.) ETRS89_Zona 29W
epsg: 25829
Unidades: metros

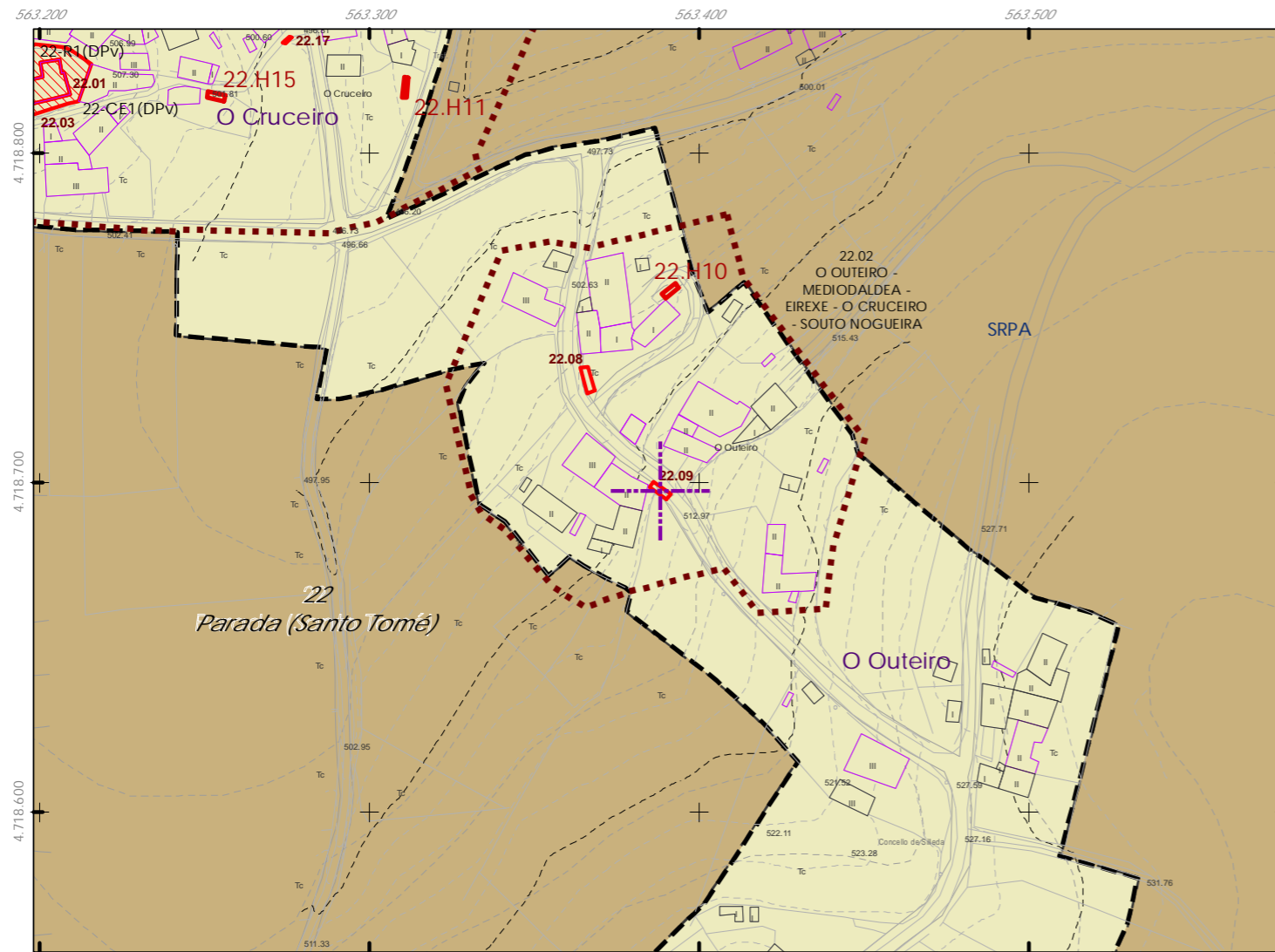
Ordenanza ou norma de aplicación:
Patrimonio cultural
Clasificación do ben:
Catalogado
Nivel de protección do ben:
Estrutural

Titularidade:
Pública
Clasificación do solo:
SNR
Uso actual:
Fonte

Obras permitidas:
As permitidas segundo o nivel de protección.
Determinacións para a súa conservación, rehabilitación, mellora ou recuperación:
Mellora e conservación do ben. Recuperación da contorna do mesmo.

Estado de conservación:
Regular

Descrición do ben:
Fonte de carácter comunal. Pertence ao grupo de fontes de cano. Consta dun muro de cadeirado que a encabeza e dun cano lixeiramente inclinado, este conduce a auga ao exterior procedente da boca da mina. A auga é vertida nunha pila formada por unha única lousa de pedra labrada que é usada como bebedeiro. A fonte non conta con Pousadoiros. Está situada ao bordo dunha estrada do núcleo. Ambito rural formado por prados, terreos de cultivo e edificacións*



CLASIFICACIÓN DO SOLO

- Delimitación de Solo Urbano
- SNR
- SRPI
- SUD
- SRPO
- SRPAU
- SRPPC
- SRPPX
- SRPEN
- SRPA
- SRPF

PATRIMONIO CULTURAL

- Patrimonio Cultural
- BIC
- Contorno de protección
- Patrimonio Arqueolóxico
- API - Área de Protección Integral
- CPX - Contorno de protección de Xacemento
- Vías culturais
- Camiño de Santiago
- Camiño Real
- Territorio Histórico

GRÁFICO DE FOLLAS

A1	A2	B1	B2	B3	B4	C1	C2	C3	C4	C5	C6				
D1	D2	D3	D4	D5	D6	D7	E1	E2	E3	E4	E5	E6	E7		
F1	F2	F3	F4	F5	F6	F7	G1	G2	G3	G4	G5	G6	G7	G8	
H1	H2	H3	H4	H5	H6	H7	H8	I1	I2	I3	I4	I5	I6	I7	I8
J1	J2	J3	J4	J5	J6	J7	J8	K1	K2	K3	K4	K5	K6	K7	K8
L1	L2	L3	L4	L5	L6	L7	L8	M1	M2	M3	M4	M5	M6	M7	M8
N1	N2	N3	N4	N5	N6	N7	N8	O1	O2	O3	O4	O5	O6	O7	O8
P1	P2	P3	P4	P5	P6	P7	P8	Q1	Q2	Q3	Q4	Q5	Q6	Q7	Q8
R1	R2	R3	R4	R5	R6	R7	R8	S1	S2	S3	S4	S5	S6	S7	S8

REFERENCIAS AOS PLANOS DE ORDENACIÓN:
Plano SR: O7
Plano SNR: 002/193

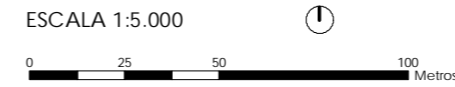
Fonte de datos / Fuente de datos:
- Elaboración propia / Concello de Silleda
- Elaboración propia / Concello de Silleda





Código do elemento: 22.10

Página 331 de 474



Denominación:
Fonte e bebedoiro en Souto Nogueira
Localización: Souto Nogueira
Parroquia: P. de Parada (San Tomé)

Coordenadas UTM:
UTM X: 563472 / UTM Y: 4719330
Sistema de coordenadas:
Proyección: (U.T.M.) ETRS89 Zona 29N
epsg: 25829
Unidades: metros

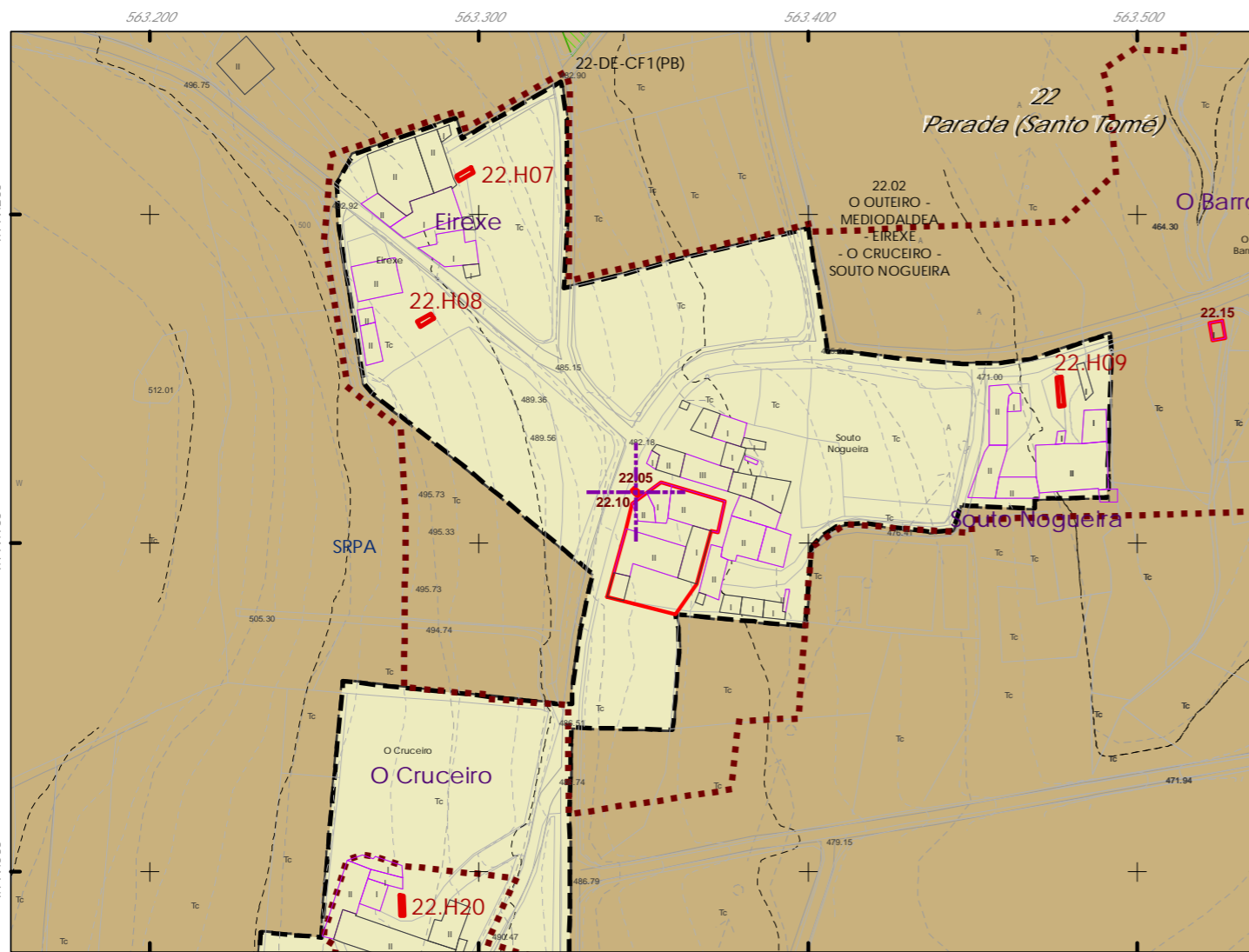
Ordenanza ou norma de aplicación:
Patrimonio cultural
Clasificación do ben:
Catalogado
Nivel de protección do ben:
Estrutural

Titularidade:
Pública
Clasificación do solo:
SNR
Uso actual:
Fonte

Obras permitidas:
As permitidas segundo o nivel de protección.
Determinacións para a súa conservación, rehabilitación, mellora ou recuperación:
Mellora e conservación do ben. Recuperación da contorna do mesmo.

Estado de conservación:
Bo

Descrición do ben:
Sinxela construción que aproveita a abundancia de auga para o abastecemento e consumo humano. Fonte de carácter comunal. Pertence ao grupo de fontes de cano. Consta dun muro que a encabeza e dun cano lixeiramente inclinado, este conduce a auga ao exterior procedente da boca da mina. A auga é vertida nun bebedoiro de forma rectangular. Está situada ao bordo dunha estrada do núcleo, diante da casa das caras. Ámbito rural formado por prados, terreos de cultivo e edificacións illadas tanto tradicionais como de nova construción



CLASIFICACIÓN DO SOLO

- Delimitación de Solo Urbano
- SNR
- SRPI
- SUD
- SRPO
- SRPAU

PATRIMONIO CULTURAL

- Patrimonio Cultural
- BIC
- Contorno de protección
- Patrimonio Arqueolóxico
- API - Área de Protección Integral
- CPX - Contorno de protección de Xacemento
- Vías culturais
- Camiño de Santiago
- Camiño Real
- Territorio Histórico

GRÁFICO DE FOLLAS

A1	A2	B1	B2	B3	B4	C1	C2	C3	C4	C5	C6				
D1	D2	D3	D4	D5	D6	D7	E1	E2	E3	E4	E5	E6	E7		
F1	F2	F3	F4	F5	F6	F7	G1	G2	G3	G4	G5	G6	G7	G8	
H1	H2	H3	H4	H5	H6	H7	H8	I1	I2	I3	I4	I5	I6	I7	I8
J1	J2	J3	J4	J5	J6	J7	J8	K1	K2	K3	K4	K5	K6	K7	K8
L1	L2	L3	L4	L5	L6	L7	L8	M1	M2	M3	M4	M5	M6	M7	M8
N1	N2	N3	N4	N5	N6	N7	N8	O1	O2	O3	O4	O5	O6	O7	O8
P1	P2	P3	P4	P5	P6	P7	P8	Q1	Q2	Q3	Q4	Q5	Q6	Q7	Q8
R1	R2	R3	R4	R5	R6	R7	R8	S1	S2	S3	S4	S5	S6	S7	S8

REFERENCIAS AOS PLANOS DE ORDENACIÓN:
Plano SR: P7
Plano SNR: 001/193

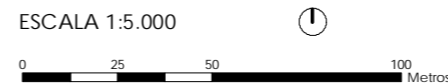
Fonte de datos / Fuente de datos:
- Elaboración propia / Concello de Silleda
- Elaboración propia / Concello de Silleda





Código do elemento: 22.11

Página 332 de 474



Denominación:
Fonte e lavadoiro en Souto Nogueira
Localización: Souto Nogueira
Parroquia: P. de Parada (San Tomé)

Coordenadas UTM:
UTM X: 563428 / UTM Y: 4719120
Sistema de coordenadas:
Proyección: (U.T.M.) ETRS89 Zona 29W
epsg: 25829
Unidades: metros

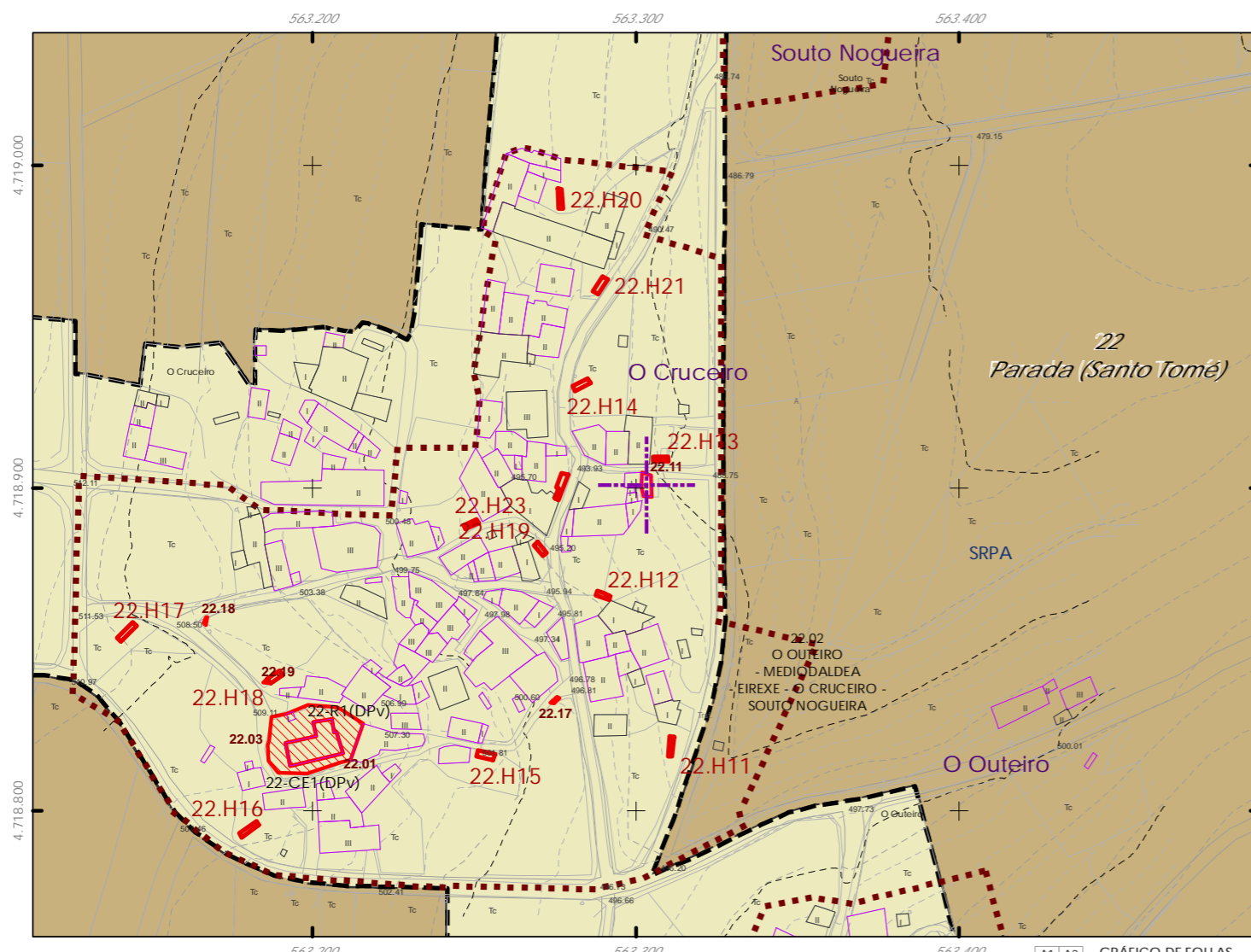
Ordenanza ou norma de aplicación:
Patrimonio cultural
Clasificación do ben:
Catalogado
Nivel de protección do ben:
Estrutural

Titularidade:
Pública
Clasificación do solo:
SNR
Uso actual:
Fonte

Obras permitidas:
As permitidas segundo o nivel de protección.
Determinacións para a súa conservación, rehabilitación, mellora ou recuperación:
Mellora e conservación do ben. Recuperación da contorna do mesmo.

Estado de conservación:
Bo

Descrición do ben:
Pertence ao grupo de fontes de cano. Consta dunha lousa de pedra que a encabeza e dun cano lixeiramente inclinado, este conduce a auga ao exterior procedente da boca da mina. Está pegada a unha das paredes do lavadoiro, este de pedra de forma rectangular e coroado nunha das súas paredes por lousas inclinadas e ben pulidas para facilitar o lavado. Cuberto por un tellado a dúas augas formado por armazón de madeira e cubrición de tella cerámica plana e sostido por piares de cantería. Ámbito formado por prados, terreos de cultivo e edificacións illadas tanto tradicionais como de nova construción



CLASIFICACIÓN DO SOLO

- Delimitación de Solo Urbano
- SNR
- SRPI
- SUD
- SRPO
- SRPAU

PATRIMONIO CULTURAL

- Patrimonio Cultural
- BIC
- Contorno de protección
- Patrimonio Arqueolóxico
- API - Área de Protección Integral
- CPX - Contorno de protección de Xacemento
- Vías culturais
- Camiño de Santiago
- ★★★ Camiño Real
- Territorio Histórico

GRÁFICO DE FOLLAS

A1	A2	B1	B2	B3	B4	C1	C2	C3	C4	C5	C6				
D1	D2	D3	D4	D5	D6	D7	E1	E2	E3	E4	E5	E6	E7		
F1	F2	F3	F4	F5	F6	F7	G1	G2	G3	G4	G5	G6	G7	G8	
H1	H2	H3	H4	H5	H6	H7	H8	I1	I2	I3	I4	I5	I6	I7	I8
J1	J2	J3	J4	J5	J6	J7	J8	K1	K2	K3	K4	K5	K6	K7	K8
L1	L2	L3	L4	L5	L6	L7	L8	M1	M2	M3	M4	M5	M6	M7	M8
N1	N2	N3	N4	N5	N6	N7	N8	O1	O2	O3	O4	O5	O6	O7	O8
P1	P2	P3	P4	P5	P6	P7	P8	Q1	Q2	Q3	Q4	Q5	Q6	Q7	Q8
R1	R2	R3	R4	R5	R6	R7	R8	S1	S2	S3	S4	S5	S6	S7	S8

REFERENCIAS AOS PLANOS DE ORDENACIÓN:
Plano SR: O7
Plano SNR: 001/193

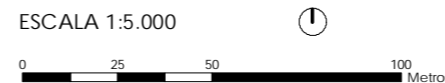
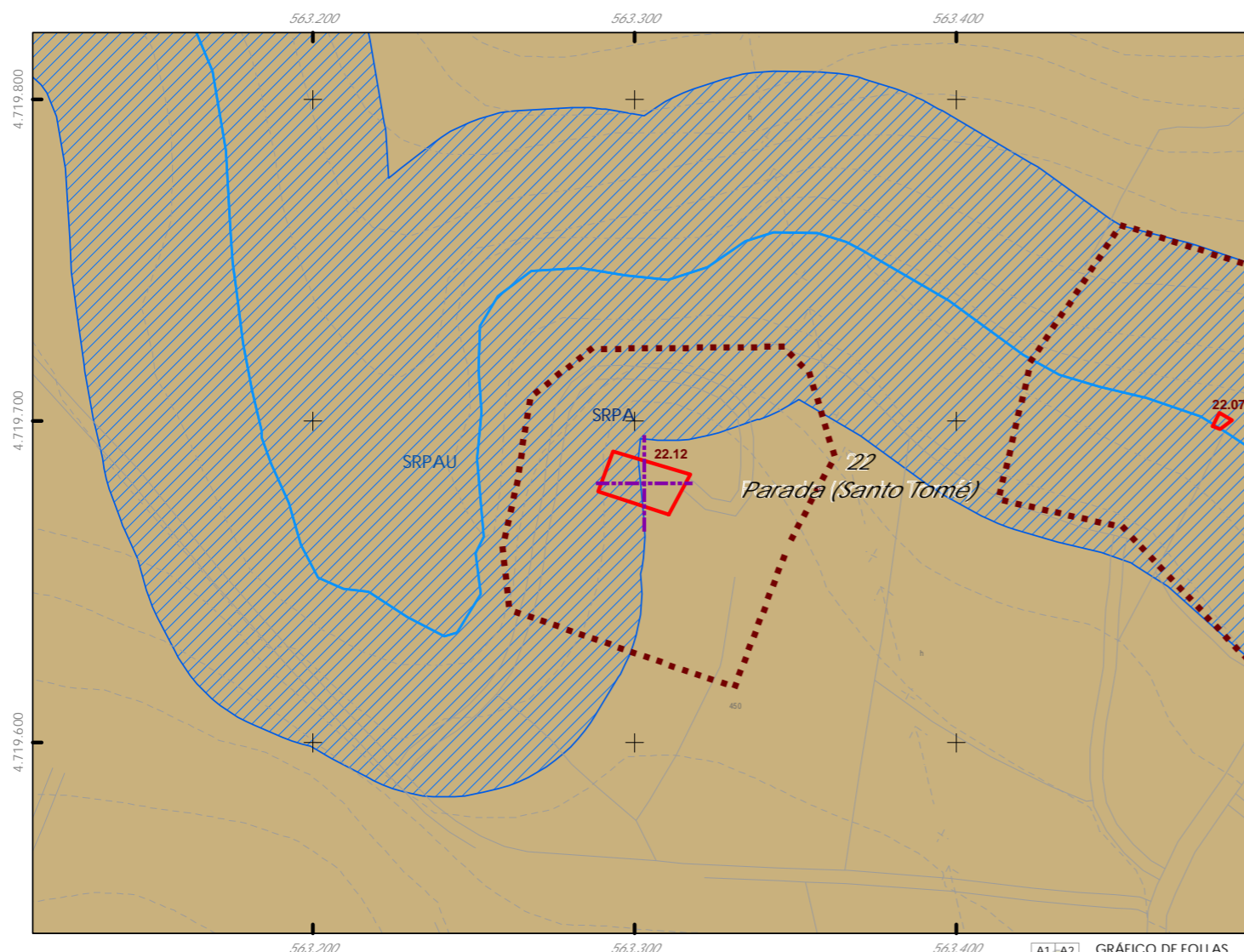
Fuente de datos / Fuente de datos:
- Elaboración propia / Concello de Silleda
- Elaboración propia / Concello de Silleda





Código do elemento: 22.12

Página 333 de 474



Denominación:
Casa-muíño no río de Refoxos
Localización: Río de Refoxos, Portodabalde
Parroquia: P. de Parada (San Tomé)

Coordenadas UTM:
UTM X: 563427 / UTM Y: 4719900
Sistema de coordenadas:
Proyección: (U.T.M.) ETRS89 Zona 29W
epsg: 25829
Unidades: metros

Ordenanza ou norma de aplicación:
Patrimonio cultural
Clasificación do ben:
Catalogado
Nivel de protección do ben:
Estrutural

Titularidade:
Privada
Clasificación do solo:
SRPAU, SRPA
Uso actual:
Residencial

Obras permitidas:
As permitidas segundo o nivel de protección.
Determinacións para a súa conservación, rehabilitación, mellora ou recuperación:
Mellora e conservación do ben. Recuperación da contorna do mesmo.

Estado de conservación:
Malo

Descrición do ben:
Muros exteriores de cachotaría con elementos nobres de cantería en vans e cornixais. Cuberta a dúas augas formada por armazón de madeira e cubrición de tella curva. Porta de acceso alintelada e fiestras rectangulares. No lateral da vivenda hai un pequeno pombal. A destacar os arcos do inferno, de medio punto polos que pasa a auga. Situado na beira do Río De Refoxos, un ámbito paisaxístico formado por prados, monte baixo e arboredo de ribeira.

CLASIFICACIÓN DO SOLO

- Delimitación de Solo Urbano
- SNR
- SRPI
- SUD
- SRPO
- SRPAU
- SRPPC
- SRPPX
- SRPEN
- SRPA
- SRPF

PATRIMONIO CULTURAL

- Patrimonio Cultural
- BIC
- Contorno de protección
- Patrimonio Arqueolóxico
- API - Área de Protección Integral
- CPX - Contorno de protección de Xacemento
- Vías culturais
- Camiño de Santiago
- Camiño Real
- Territorio Histórico

GRÁFICO DE FOLLAS

A1	A2	B1	B2	B3	B4	C1	C2	C3	C4	C5	C6	D1	D2	D3	D4	D5	D6	D7	E1	E2	E3	E4	E5	E6	E7	F1	F2	F3	F4	F5	F6	F7	G1	G2	G3	G4	G5	G6	G7	G8	H1	H2	H3	H4	H5	H6	H7	H8	I1	I2	I3	I4	I5	I6	I7	I8	J1	J2	J3	J4	J5	J6	J7	J8	K1	K2	K3	K4	K5	K6	K7	K8	L1	L2	L3	L4	L5	L6	L7	L8	M1	M2	M3	M4	M5	M6	M7	M8	N1	N2	N3	N4	N5	N6	N7	N8	O1	O2	O3	O4	O5	O6	O7	O8	P1	P2	P3	P4	P5	P6	P7	P8	Q1	Q2	Q3	Q4	Q5	Q6	Q7	Q8	R1	R2	R3	R4	R5	R6	R7	R8	S1	S2	S3	S4	S5	S6	S7	S8
----	----	----	----	----	----	----	----	----	----	----	----	----	----	----	----	----	----	----	----	----	----	----	----	----	----	----	----	----	----	----	----	----	----	----	----	----	----	----	----	----	----	----	----	----	----	----	----	----	----	----	----	----	----	----	----	----	----	----	----	----	----	----	----	----	----	----	----	----	----	----	----	----	----	----	----	----	----	----	----	----	----	----	----	----	----	----	----	----	----	----	----	----	----	----	----	----	----	----	----	----	----	----	----	----	----	----	----	----	----	----	----	----	----	----	----	----	----	----	----	----	----	----	----	----	----	----	----	----	----	----	----	----	----	----	----	----

REFERENCIAS AOS PLANOS DE ORDENACIÓN:
Plano SR: P7
Plano SNR: -

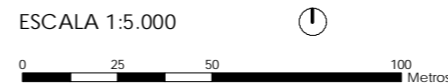
Fuente de datos / Fuente de datos:
- Elaboración propia / Concello de Silleda
- Elaboración propia / Concello de Silleda





Código do elemento: 22.13

Página 334 de 474



Denominación:
Muiño no río de Refoxos 1
Localización: Río de Refoxos, Laro
Parroquia: P. de Parada (San Tomé)

Coordenadas UTM:
UTM X: 563096 / UTM Y: 4720060
Sistema de coordenadas:
Proyección: (U.T.M.) ETRS89 Zona 29W
epsg: 25829
Unidades: metros

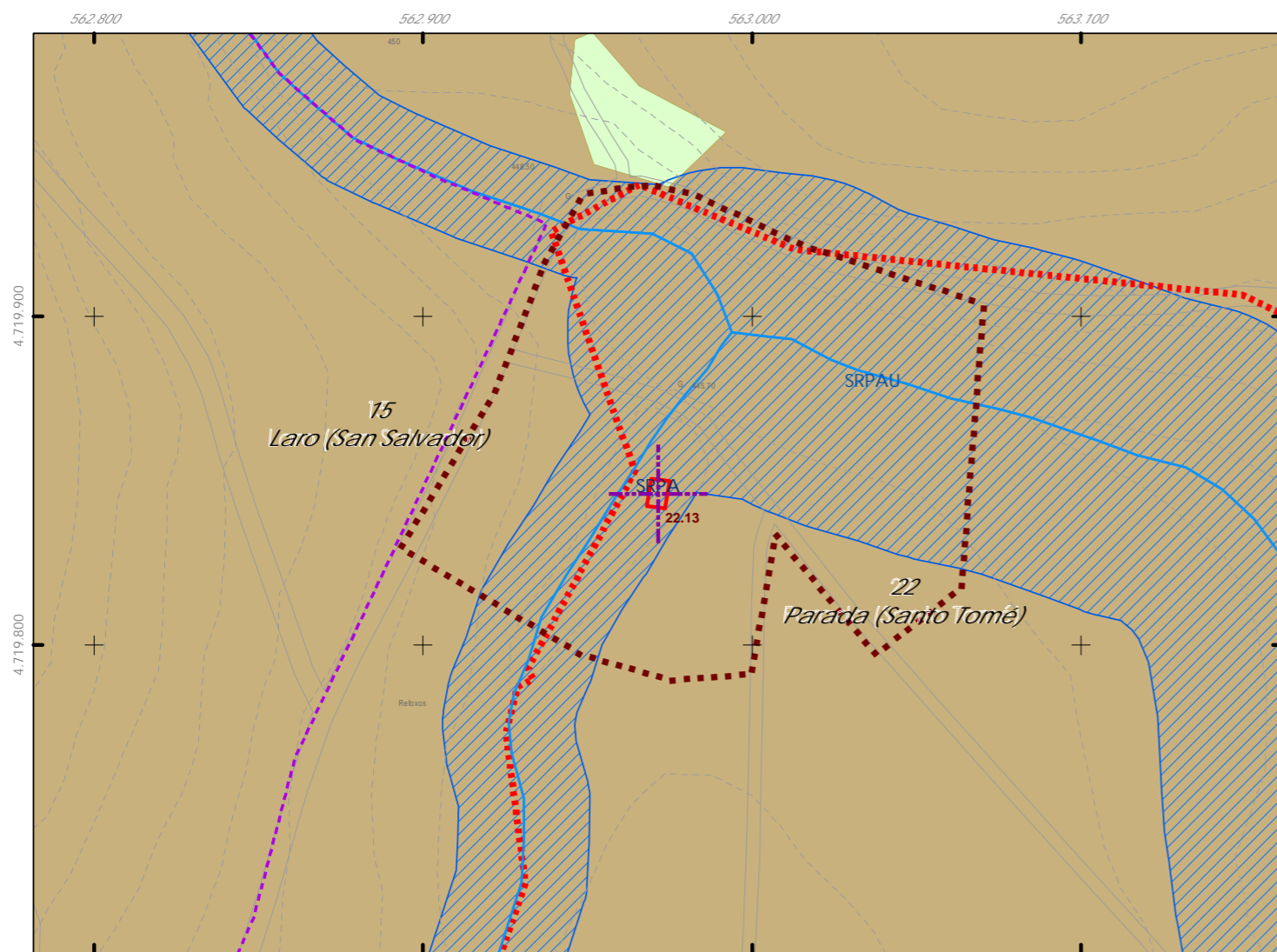
Ordenanza ou norma de aplicación:
Patrimonio cultural
Clasificación do ben:
Catalogado
Nivel de protección do ben:
Estrutural

Titularidade:
Privada
Clasificación do solo:
SRPAU, SRPA
Uso actual:
Muiño

Obras permitidas:
As permitidas segundo o nivel de protección.
Determinacións para a súa conservación, rehabilitación, mellora ou recuperación:
Mellora e conservación do ben. Cubrir con tella. Recuperación da contorna do mesmo.

Estado de conservación:
Regular

Descrición do ben:
Muiño de canle con sistema para almacenar a auga para mover a moa. Lovada e canle construídos en pedra. Edificación de planta rectangular. Muros de cachotaría con elementos nobres de cadeirado en perímetro do oco principal e cornixais. Cuberta a dúas augas con cubrición de placas de fibrocemento e cumieira en tella curva. Porta de acceso alintelada, ao igual que o arco do inferno. Pequeno van no lateral que fai a función de respiradoiro. Situado ao bordo do "Río Refoxos" nun fermoso ámbito formado por prados, monte baixo e arboredo de ribeira.



CLASIFICACIÓN DO SOLO

- Delimitación de Solo Urbano
- SNR
- SRPI
- SUD
- SRPO
- SRPAU

PATRIMONIO CULTURAL

- Patrimonio Cultural
- BIC
- Contorno de protección
- Patrimonio Arqueolóxico
- API - Área de Protección Integral
- CPX - Contorno de protección de Xacemento
- Vías culturais
- Camiño de Santiago
- Camiño Real
- Territorio Histórico

GRÁFICO DE FOLLAS

A1	A2	B1	B2	B3	B4	C1	C2	C3	C4	C5	C6	D1	D2	D3	D4	D5	D6	D7	E1	E2	E3	E4	E5	E6	E7	F1	F2	F3	F4	F5	F6	F7	G1	G2	G3	G4	G5	G6	G7	G8	H1	H2	H3	H4	H5	H6	H7	H8	I1	I2	I3	I4	I5	I6	I7	I8	J1	J2	J3	J4	J5	J6	J7	J8	K1	K2	K3	K4	K5	K6	K7	K8	L1	L2	L3	L4	L5	L6	L7	L8	M1	M2	M3	M4	M5	M6	M7	M8	N1	N2	N3	N4	N5	N6	N7	N8	O1	O2	O3	O4	O5	O6	O7	O8	P1	P2	P3	P4	P5	P6	P7	P8	Q1	Q2	Q3	Q4	Q5	Q6	Q7	Q8	R1	R2	R3	R4	R5	R6	R7	R8	S1	S2	S3	S4	S5	S6	S7	S8
----	----	----	----	----	----	----	----	----	----	----	----	----	----	----	----	----	----	----	----	----	----	----	----	----	----	----	----	----	----	----	----	----	----	----	----	----	----	----	----	----	----	----	----	----	----	----	----	----	----	----	----	----	----	----	----	----	----	----	----	----	----	----	----	----	----	----	----	----	----	----	----	----	----	----	----	----	----	----	----	----	----	----	----	----	----	----	----	----	----	----	----	----	----	----	----	----	----	----	----	----	----	----	----	----	----	----	----	----	----	----	----	----	----	----	----	----	----	----	----	----	----	----	----	----	----	----	----	----	----	----	----	----	----	----	----	----

REFERENCIAS AOS PLANOS DE ORDENACIÓN:
Plano SR: P7
Plano SNR: -

Fuente de datos / Fuente de datos:
- Elaboración propia / Concello de Silleda
- Elaboración propia / Concello de Silleda






Código do elemento: 22.14

Página 335 de 474

ESCALA 1:5.000



Denominación:
Muiño no río de Refoxos 2
Localización: Río de Refoxos, Laro
Parroquia: P. de Parada (San Tomé)

Coordenadas UTM:
UTM X: 563312 / UTM Y: 4720040
Sistema de coordenadas:
Proyección: (U.T.M.) ETRS89_Zona 29W
epsg: 25829
Unidades: metros

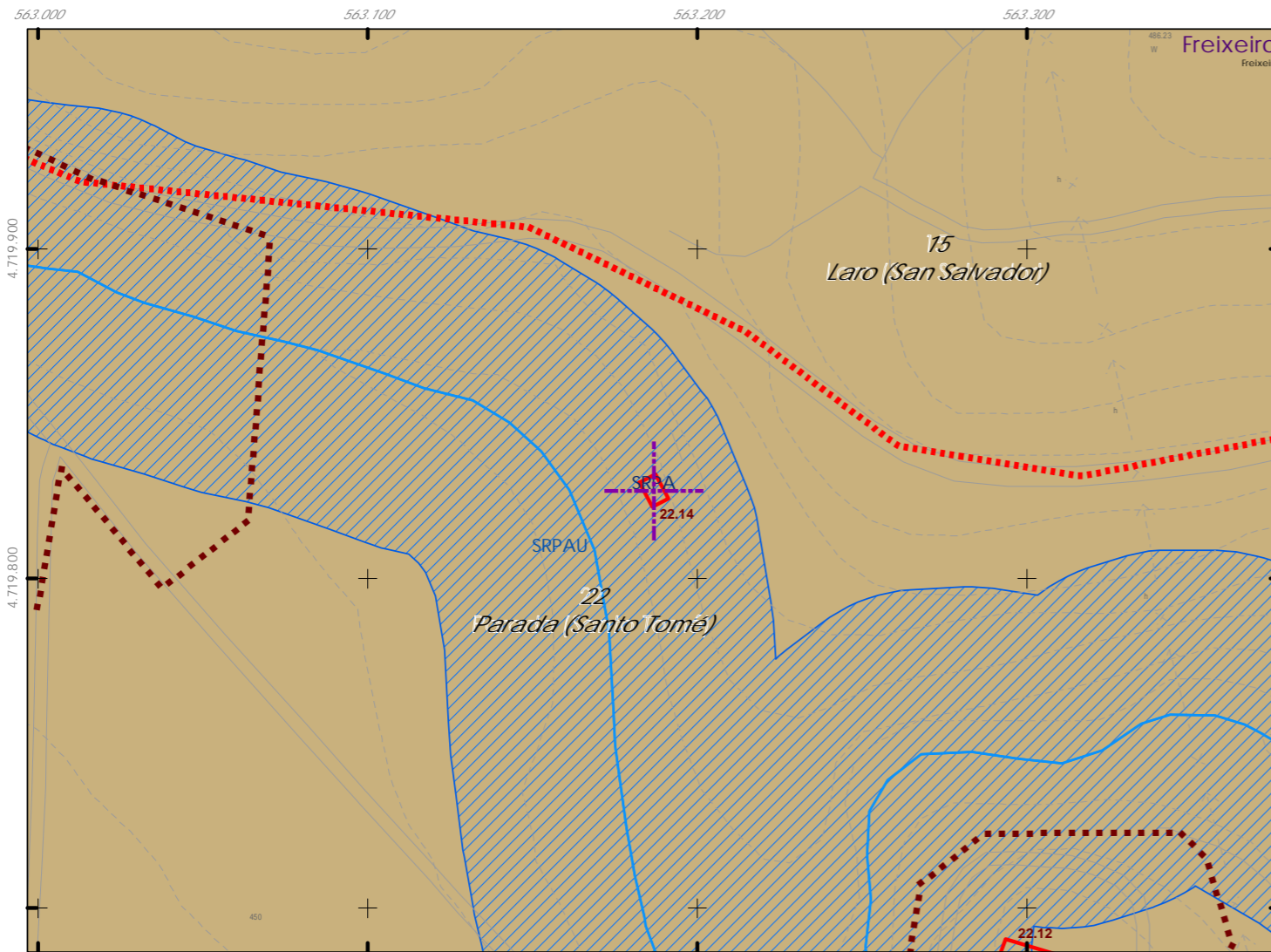
Ordenanza ou norma de aplicación:
Patrimonio cultural
Clasificación do ben:
Catalogado
Nivel de protección do ben:
Estrutural

Titularidade:
Privada
Clasificación do solo:
SRPAU, SRPF
Uso actual:
Sen uso

Obras permitidas:
As permitidas segundo o nivel de protección.
Determinacións para a súa conservación, rehabilitación, mellora ou recuperación:
Recuperación do ben acorde ao seu nivel de protección. Recuperación da contorna do mesmo.

Estado de conservación:
Ruína

Descrición do ben:
Muiño de planta rectangular. Muros de cachotaria con elementos nobres de cantería en perímetro de oco principal e cornixais. Cuberta a dúas augas, aínda que unha das vertentes é de menor tamaño que a outra, estrutura de madeira en cuberta. Porta de acceso alintelada e con Pousadoiro á esquerda. Cornixa formada por lousas de pedra. Situado nas proximidades dun cruzamento entre estradas municipais. Ámbito rural formado por prado, terreos de cultivo, edificacións tradicionais e arboredo de ribeira



CLASIFICACIÓN DO SOLO

- Delimitación de Solo Urbano
- SNR
- SRPI
- SUD
- SRPO
- SRPAU

PATRIMONIO CULTURAL

- Patrimonio Cultural
- BIC
- Contorno de protección
- Patrimonio Arqueolóxico
- API - Área de Protección Integral
- CPX - Contorno de protección de Xacemento
- Vías culturais
- Camiño de Santiago
- Camiño Real
- Territorio Histórico

Fuente de datos / Fuente de datos:
- Elaboración propia / Concello de Silleda
- Elaboración propia / Concello de Silleda

GRÁFICO DE FOLLAS

A1	A2	B1	B2	B3	B4	C1	C2	C3	C4	C5	C6	D1	D2	D3	D4	D5	D6	D7	E1	E2	E3	E4	E5	E6	E7	F1	F2	F3	F4	F5	F6	F7	G1	G2	G3	G4	G5	G6	G7	G8	H1	H2	H3	H4	H5	H6	H7	H8	I1	I2	I3	I4	I5	I6	I7	I8	J1	J2	J3	J4	J5	J6	J7	J8	K1	K2	K3	K4	K5	K6	K7	K8	L1	L2	L3	L4	L5	L6	L7	L8	M1	M2	M3	M4	M5	M6	M7	M8	N1	N2	N3	N4	N5	N6	N7	N8	O1	O2	O3	O4	O5	O6	O7	O8	P1	P2	P3	P4	P5	P6	P7	P8	Q1	Q2	Q3	Q4	Q5	Q6	Q7	Q8	R1	R2	R3	R4	R5	R6	R7	R8	S1	S2	S3	S4	S5	S6	S7	S8
----	----	----	----	----	----	----	----	----	----	----	----	----	----	----	----	----	----	----	----	----	----	----	----	----	----	----	----	----	----	----	----	----	----	----	----	----	----	----	----	----	----	----	----	----	----	----	----	----	----	----	----	----	----	----	----	----	----	----	----	----	----	----	----	----	----	----	----	----	----	----	----	----	----	----	----	----	----	----	----	----	----	----	----	----	----	----	----	----	----	----	----	----	----	----	----	----	----	----	----	----	----	----	----	----	----	----	----	----	----	----	----	----	----	----	----	----	----	----	----	----	----	----	----	----	----	----	----	----	----	----	----	----	----	----	----	----

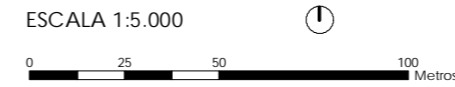
REFERENCIAS AOS PLANOS DE ORDENACIÓN:
Plano SR: P7
Plano SNR: -





Código do elemento: 22.15

Página 336 de 474



Denominación: Muíño en O Barro
Localización: O Barro
Parroquia: P. de Parada (San Tomé)

Coordenadas UTM:
UTM X: 563649 / UTM Y: 4719380
Sistema de coordenadas:
Proyección: (U.T.M.) ETRS89 Zona 29W
epsg: 25829
Unidades: metros

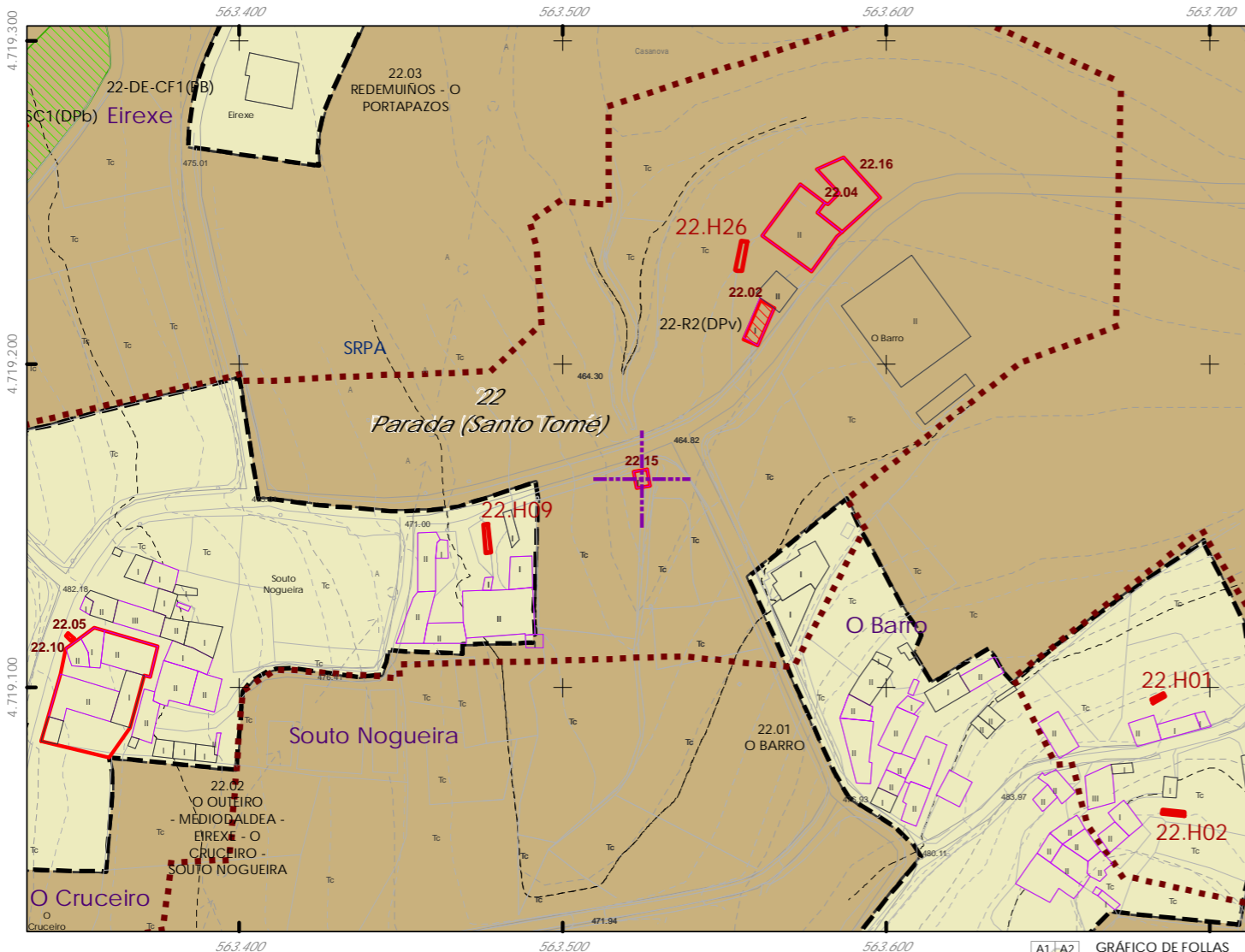
Ordenanza ou norma de aplicación: Patrimonio cultural
Clasificación do ben: Catalogado
Nivel de protección do ben: Estructural

Titularidade: Privada
Clasificación do solo: SRPA
Uso actual: Muíño

Obras permitidas:
As permitidas segundo o nivel de protección.
Determinacións para a súa conservación, rehabilitación, mellora ou recuperación:
Mellora e conservación do ben. Recuperación da contorna do mesmo.

Estado de conservación: Regular

Descrición do ben:
Muíño de canle con sistema para almacenar a auga para mover a moa. Este tipo é de presenza constante en case toda corrente de auga, agás naqueles de moi escaso caudal estival. Edificación de planta rectangular. Muros de cachotería revestidos en morteiro que se foi desprendendo en partes da fachada. Cuberta a dúas augas con estrutura de madeira e cubrición de tella cerámica plana. Porta de acceso alintelada e sen Pousadoiro. Ventá rectangular no lateral. A destacar o inferno, en arco alintelado. Situado nas proximidades dun cruzamento. Ámbito formado por prados e edificacións illadas tanto tradicionais como de nova construción.



CLASIFICACIÓN DO SOLO

- Delimitación de Solo Urbano
- SNR
- SRPI
- SUDO
- SRPO
- SRPAU
- SRPPC
- SRPPX
- SRPEN
- SRPA
- SRPF

PATRIMONIO CULTURAL

- Patrimonio Cultural
- BIC
- Contorno de protección
- Patrimonio Arqueolóxico
- API - Área de Protección Integral
- CPX - Contorno de protección de Xacemento
- Vías culturais
- Camiño de Santiago
- Camiño Real
- Territorio Histórico

GRÁFICO DE FOLLAS

A1	A2	B1	B2	B3	B4	C1	C2	C3	C4	C5	C6				
D1	D2	D3	D4	D5	D6	D7	E1	E2	E3	E4	E5	E6	E7		
F1	F2	F3	F4	F5	F6	F7	G1	G2	G3	G4	G5	G6	G7	G8	
H1	H2	H3	H4	H5	H6	H7	H8	I1	I2	I3	I4	I5	I6	I7	I8
J1	J2	J3	J4	J5	J6	J7	J8	K1	K2	K3	K4	K5	K6	K7	K8
L1	L2	L3	L4	L5	L6	L7	L8	M1	M2	M3	M4	M5	M6	M7	M8
N1	N2	N3	N4	N5	N6	N7	N8	O1	O2	O3	O4	O5	O6	O7	O8
P1	P2	P3	P4	P5	P6	P7	P8	Q1	Q2	Q3	Q4	Q5	Q6	Q7	Q8
R1	R2	R3	R4	R5	R6	R7	R8	S1	S2	S3	S4	S5	S6	S7	S8

REFERENCIAS AOS PLANOS DE ORDENACIÓN:
Plano SR: P7
Plano SNR: 001/193

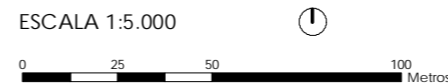
Fuente de datos / Fuente de datos:
- Elaboración propia / Concello de Silleda
- Elaboración propia / Concello de Silleda





Código do elemento: 22.16

Página 337 de 474



Denominación: Palleira da casa de Casanova
Localización: O Barro
Parroquia: P. de Parada (San Tomé)

Coordenadas UTM:
UTM X: 563712 / UTM Y: 4719470
Sistema de coordenadas:
Proyección: (U.T.M.) ETRS89_Zona 29W
epsg: 25829
Unidades: metros

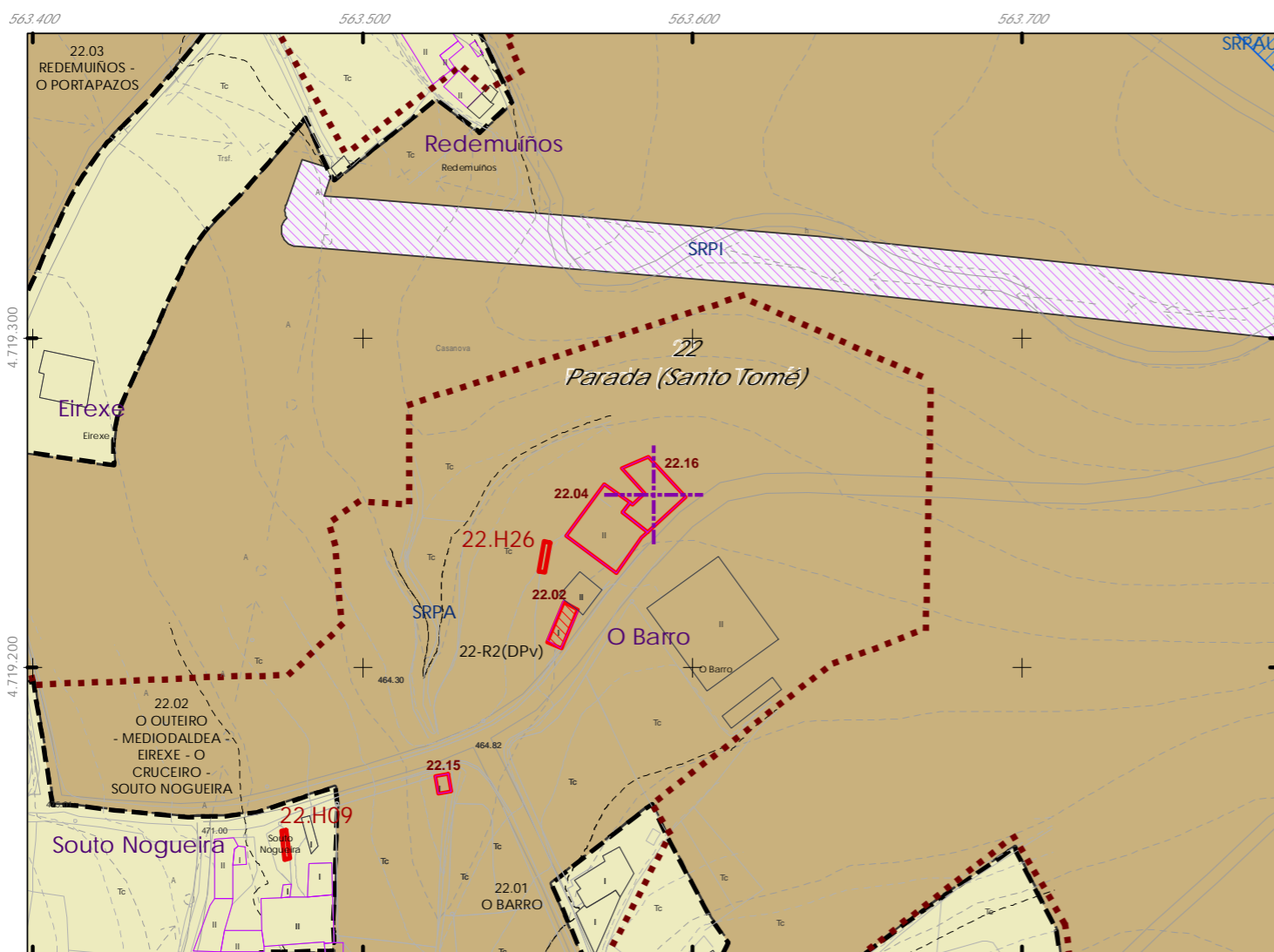
Ordenanza ou norma de aplicación: Patrimonio cultural
Clasificación do ben: Catalogado
Nivel de protección do ben: Estructural

Titularidade: Privada
Clasificación do solo: SRPA
Uso actual: Agropecuario

Obras permitidas: As permitidas segundo o nivel de protección.
Determinacións para a súa conservación, rehabilitación, mellora ou recuperación: Mellora e conservación do ben. Recuperación da contorna do mesmo.

Estado de conservación: Bo

Descrición do ben: Edificación adxectiva pegada á vivenda, de tipo térrea destinada ao secado da palla. Planta rectangular, muro perimetral formado por piares de cantería e paredes de madeira. Cuberta a catro augas con estrutura de madeira, cubrición de tella e pináculo de pedra no cume. Alzados con ocos de ventilación formados por táboas lixeiramente separadas. Situada na parcela privada pertencente á casa de casanova. Ámbito rural formado por terreos de cultivo, prados e edificacións tradicionais



<p>CLASIFICACIÓN DO SOLO</p> <ul style="list-style-type: none"> Delimitación de Solo Urbano SNR SRPI SUD SRPO SRPAU 		<p>PATRIMONIO CULTURAL</p> <ul style="list-style-type: none"> SRPPC SRPPX SRPEN SRPA SRPF Patrimonio Cultural BIC Contorno de protección Patrimonio Arqueolóxico API - Área de Protección Integral CPX - Contorno de protección de Xacemento Vías culturais Camiño de Santiago Camiño Real Territorio Histórico 		<p>GRÁFICO DE FOLLAS</p> <table border="1"> <tr><td>A1</td><td>A2</td><td>B3</td><td>B4</td></tr> <tr><td>B1</td><td>B2</td><td>C3</td><td>C4</td></tr> <tr><td>C1</td><td>C2</td><td>D3</td><td>D4</td></tr> <tr><td>D1</td><td>D2</td><td>E3</td><td>E4</td></tr> <tr><td>E1</td><td>E2</td><td>F3</td><td>F4</td></tr> <tr><td>F1</td><td>F2</td><td>G3</td><td>G4</td></tr> <tr><td>G1</td><td>G2</td><td>H3</td><td>H4</td></tr> <tr><td>H1</td><td>H2</td><td>I3</td><td>I4</td></tr> <tr><td>I1</td><td>I2</td><td>J3</td><td>J4</td></tr> <tr><td>J1</td><td>J2</td><td>K3</td><td>K4</td></tr> <tr><td>K1</td><td>K2</td><td>L3</td><td>L4</td></tr> <tr><td>L1</td><td>L2</td><td>M3</td><td>M4</td></tr> <tr><td>M1</td><td>M2</td><td>N3</td><td>N4</td></tr> <tr><td>N1</td><td>N2</td><td>O3</td><td>O4</td></tr> <tr><td>O1</td><td>O2</td><td>P3</td><td>P4</td></tr> <tr><td>P1</td><td>P2</td><td>Q3</td><td>Q4</td></tr> <tr><td>Q1</td><td>Q2</td><td>R3</td><td>R4</td></tr> <tr><td>R1</td><td>R2</td><td>S3</td><td>S4</td></tr> <tr><td>S1</td><td>S2</td><td>T3</td><td>T4</td></tr> </table> <p>REFERENCIAS AOS PLANOS DE ORDENACIÓN: Plano SR: P7 Plano SNR: 003/193</p>		A1	A2	B3	B4	B1	B2	C3	C4	C1	C2	D3	D4	D1	D2	E3	E4	E1	E2	F3	F4	F1	F2	G3	G4	G1	G2	H3	H4	H1	H2	I3	I4	I1	I2	J3	J4	J1	J2	K3	K4	K1	K2	L3	L4	L1	L2	M3	M4	M1	M2	N3	N4	N1	N2	O3	O4	O1	O2	P3	P4	P1	P2	Q3	Q4	Q1	Q2	R3	R4	R1	R2	S3	S4	S1	S2	T3	T4
A1	A2	B3	B4																																																																														
B1	B2	C3	C4																																																																														
C1	C2	D3	D4																																																																														
D1	D2	E3	E4																																																																														
E1	E2	F3	F4																																																																														
F1	F2	G3	G4																																																																														
G1	G2	H3	H4																																																																														
H1	H2	I3	I4																																																																														
I1	I2	J3	J4																																																																														
J1	J2	K3	K4																																																																														
K1	K2	L3	L4																																																																														
L1	L2	M3	M4																																																																														
M1	M2	N3	N4																																																																														
N1	N2	O3	O4																																																																														
O1	O2	P3	P4																																																																														
P1	P2	Q3	Q4																																																																														
Q1	Q2	R3	R4																																																																														
R1	R2	S3	S4																																																																														
S1	S2	T3	T4																																																																														

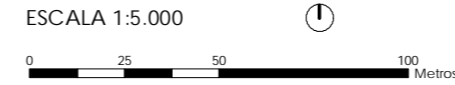
Fuente de datos / Fuente de datos:
- Elaboración propia / Concello de Silleda
- Elaboración propia / Concello de Silleda





Código do elemento: 22.17

Página 338 de 474



Denominación:
Vía Crucis en Eirexe 1
Localización: Eirexe
Parroquia: P. de Parada (San Tomé)

Coordenadas UTM:
UTM X: 563400 / UTM Y: 4719050
Sistema de coordenadas:
Proyección: (U.T.M.) ETRS89 Zona 29W
epsg: 25829
Unidades: metros

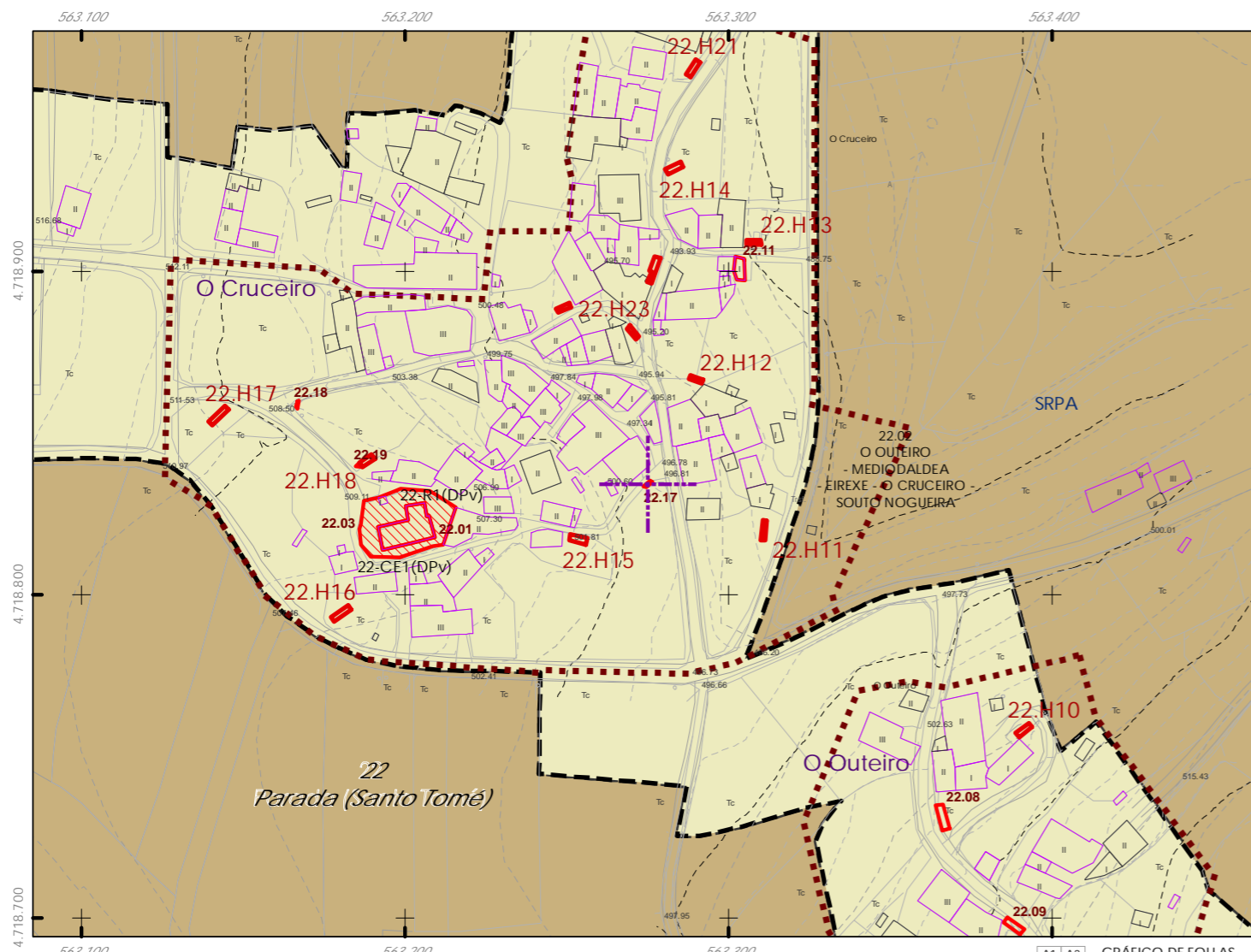
Ordenanza ou norma de aplicación:
Patrimonio cultural
Clasificación do ben:
Catalogado
Nivel de protección do ben:
Integral

Titularidade:
Privada
Clasificación do solo:
SNR
Uso actual:
Relixioso

Obras permitidas:
As permitidas segundo o nivel de protección.
Determinacións para a súa conservación, rehabilitación, mellora ou recuperación:
Recuperación do ben acorde ao seu nivel de protección. Recuperación da contorna do mesmo.

Estado de conservación:
Bo

Descrición do ben:
Sinxela cruz de pedra asentada sobre un muro de cachotaría pertencente ao peche da vivenda e colocada ao bordo dun camiño. Colocada sobre unha basea en forma de prisma cuadrangular. Braos de sección circular. Ámbito rural formado por prados, terreos de cultivo e edificacións illadas tanto tradicionais como de nova construción.



CLASIFICACIÓN DO SOLO

- Delimitación de Solo Urbano
- SNR
- SRPI
- SUD
- SRPO
- SRPAU

PATRIMONIO CULTURAL

- SRPPC
- SRPPX
- SRPEN
- SRPA
- SRPF
- Patrimonio Cultural
- BIC
- Contorno de protección
- Patrimonio Arqueolóxico
- API - Área de Protección Integral
- CPX - Contorno de protección de Xacemento
- Vías culturais
- Camiño de Santiago
- Camiño Real
- Territorio Histórico

GRÁFICO DE FOLLAS

A1	A2	B1	B2	B3	B4	C1	C2	C3	C4	C5	C6	D1	D2	D3	D4	D5	D6	D7					
E1	E2	E3	E4	E5	E6	E7	F1	F2	F3	F4	F5	F6	F7	G1	G2	G3	G4	G5	G6	G7	G8		
H1	H2	H3	H4	H5	H6	H7	H8	I1	I2	I3	I4	I5	I6	I7	I8	J1	J2	J3	J4	J5	J6	J7	J8
K1	K2	K3	K4	K5	K6	K7	K8	L1	L2	L3	L4	L5	L6	L7	L8	M1	M2	M3	M4	M5	M6	M7	M8
N1	N2	N3	N4	N5	N6	N7	N8	O1	O2	O3	O4	O5	O6	O7	O8	P1	P2	P3	P4	P5	P6	P7	P8
Q1	Q2	Q3	Q4	Q5	Q6	Q7	Q8	R1	R2	R3	R4	R5	R6	R7	R8	S1	S2	S3	S4	S5	S6	S7	S8

REFERENCIAS AOS PLANOS DE ORDENACIÓN:
Plano SR: O7
Plano SNR: 001/193

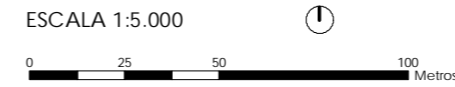
Fuente de datos / Fuente de datos:
- Elaboración propia / Concello de Silleda
- Elaboración propia / Concello de Silleda





Código do elemento: 22.18

Página 339 de 474



Denominación:
Vía Crucis en Eirexe 2
Localización: Eirexe
Parroquia: P. de Parada (San Tomé)

Coordenadas UTM:
UTM X: 563292 / UTM Y: 4719070
Sistema de coordenadas:
Proyección: (U.T.M.) ETRS89 Zona 29W
epsg: 25829
Unidades: metros

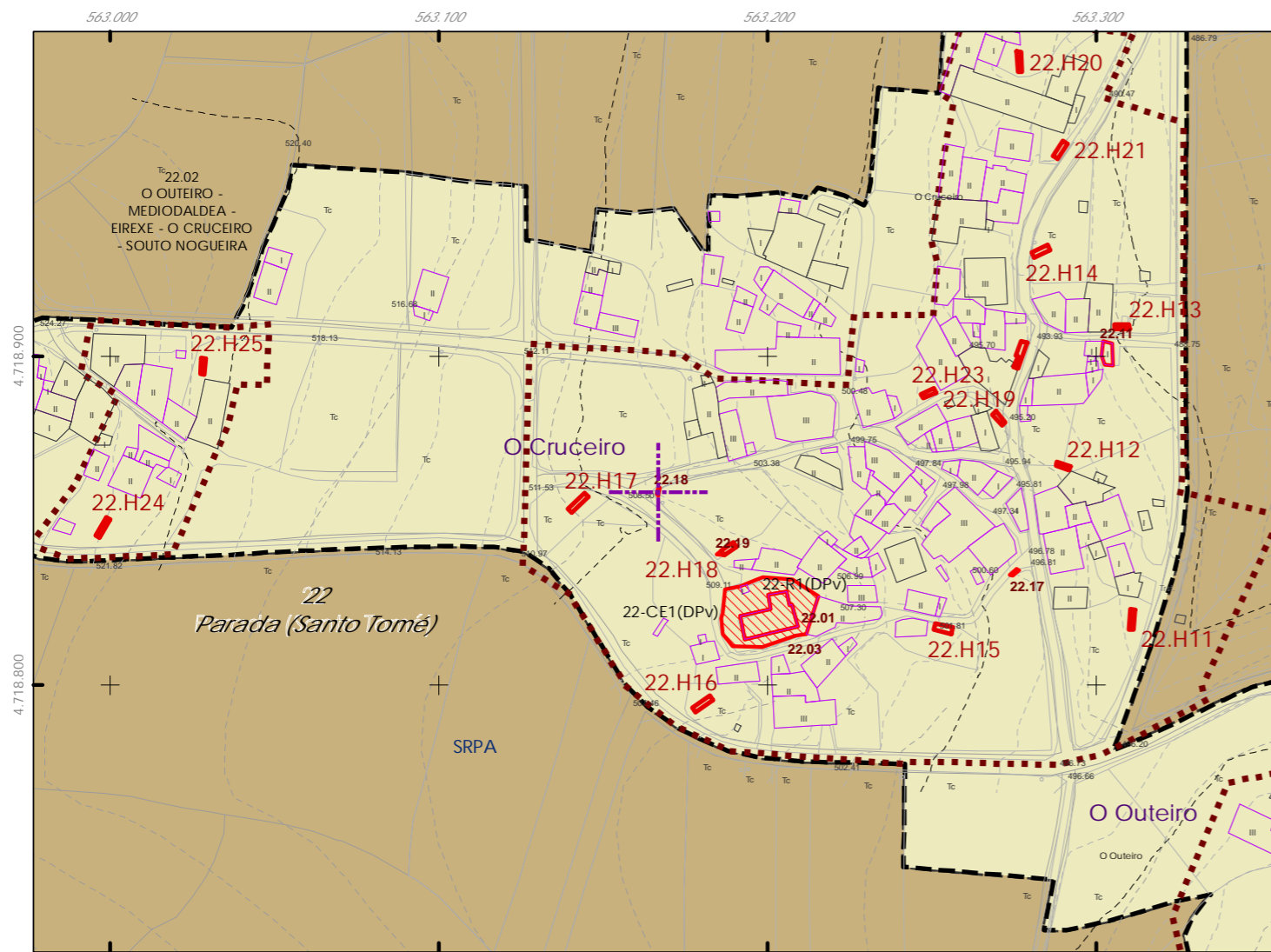
Ordenanza ou norma de aplicación:
Patrimonio cultural
Clasificación do ben:
Catalogado
Nivel de protección do ben:
Integral

Titularidade:
Privada
Clasificación do solo:
SNR
Uso actual:
Relixioso

Obras permitidas:
As permitidas segundo o nivel de protección.
Determinacións para a súa conservación, rehabilitación, mellora ou recuperación:
Mellora e conservación do ben. Recuperación da contorna do mesmo.

Estado de conservación:
Bo

Descrición do ben:
Sinxela cruz de pedra pertencente a un Vía Crucis e asentada sobre un muro de cachotaria pertencente ao peche da vivenda e colocada ao bordo dun cruzamento de camiños. Cruz gravada no interior. Presenta un dos brazos máis altos para gañar altura. Ámbito rural formado por prados, terreos de cultivo e edificacións illadas tanto tradicionais como de nova construción.



CLASIFICACIÓN DO SOLO

- Delimitación de Solo Urbano
- SNR
- SRPI
- SUD
- SRPO
- SRPAU

PATRIMONIO CULTURAL

- Patrimonio Cultural
- BIC
- Contorno de protección
- Patrimonio Arqueolóxico
- API - Área de Protección Integral
- CPX - Contorno de protección de Xacemento
- Vías culturais
- Camiño de Santiago
- Camiño Real
- Territorio Histórico

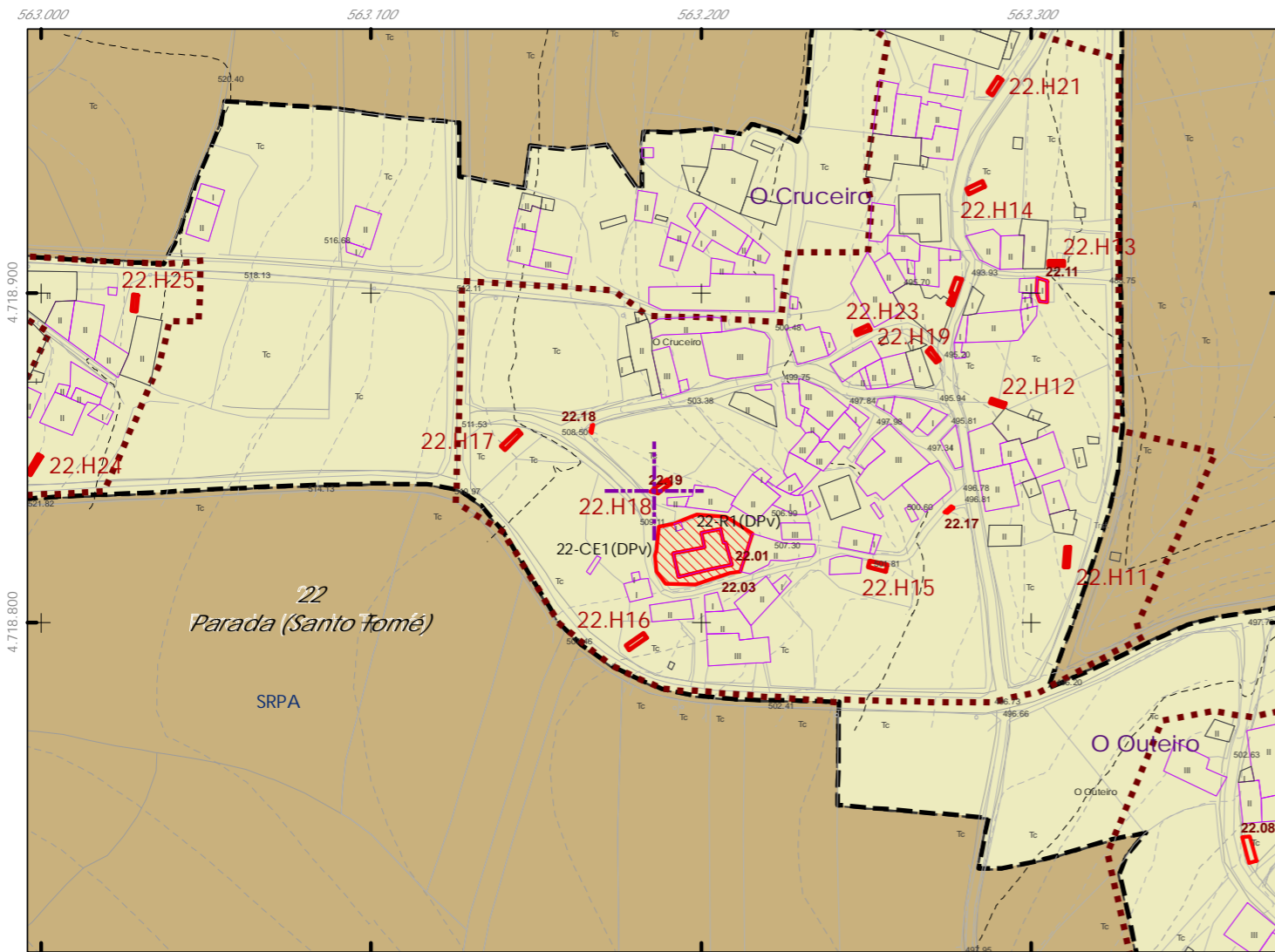
GRÁFICO DE FOLLAS

A1	A2	B1	B2	B3	B4	C1	C2	C3	C4	C5	C6				
D1	D2	D3	D4	D5	D6	D7	E1	E2	E3	E4	E5	E6	E7		
F1	F2	F3	F4	F5	F6	F7	G1	G2	G3	G4	G5	G6	G7	G8	
H1	H2	H3	H4	H5	H6	H7	H8	I1	I2	I3	I4	I5	I6	I7	I8
J1	J2	J3	J4	J5	J6	J7	J8	K1	K2	K3	K4	K5	K6	K7	K8
L1	L2	L3	L4	L5	L6	L7	L8	M1	M2	M3	M4	M5	M6	M7	M8
N1	N2	N3	N4	N5	N6	N7	N8	O1	O2	O3	O4	O5	O6	O7	O8
P1	P2	P3	P4	P5	P6	P7	P8	Q1	Q2	Q3	Q4	Q5	Q6	Q7	Q8
R1	R2	R3	R4	R5	R6	R7	R8	S1	S2	S3	S4	S5	S6	S7	S8


REFERENCIAS AOS PLANOS DE ORDENACIÓN:
Plano SR: O7
Plano SNR: 001/193

Fuente de datos / Fuente de datos:
- Elaboración propia / Concello de Silleda
- Elaboración propia / Concello de Silleda





ESCALA 1:5.000



Código do elemento: 22.19

Página 340 de 474

Denominación:
Vía Crucis en Eirexe 3
Localización: Eirexe
Parroquia: P. de Parada (San Tomé)

Coordenadas UTM:
UTM X: 563311 / UTM Y: 4719060

Sistema de coordenadas:
Proyección: (U.T.M.) ETRS89_Zona 29W
epsg: 25829
Unidades: metros

Ordenanza ou norma de aplicación:
Patrimonio cultural
Clasificación do ben:
Catalogado
Nivel de protección do ben:
Integral

Titularidade:
Privada
Clasificación do solo:
SNR
Uso actual:
Relixioso

Obras permitidas:
As permitidas segundo o nivel de protección.
Determinacións para a súa conservación, rehabilitación, mellora ou recuperación:
Mellora e conservación do ben. Recuperación da contorna do mesmo.

Estado de conservación:
Bo

Descrición do ben:
Sinxela cruz de pedra asentada sobre un muro de cachotaría pertencente ao peche da vivenda e colocada ao bordo dun camiño. Ámbito rural formado por prados, terreos de cultivo e edificacións illadas tanto tradicionais como de nova construción

CLASIFICACIÓN DO SOLO

- Delimitación de Solo Urbano
- SNR
- SRPI
- SUD
- SRPO
- SRPAU

PATRIMONIO CULTURAL

- Patrimonio Cultural
- BIC
- Contorno de protección
- Patrimonio Arqueolóxico
- API - Área de Protección Integral
- CPX - Contorno de protección de Xacemento
- Vías culturais
- Camiño de Santiago
- Camiño Real
- Territorio Histórico

GRÁFICO DE FOLLAS

A1	A2	B1	B2	B3	B4	C1	C2	C3	C4	C5	C6				
D1	D2	D3	D4	D5	D6	D7	E1	E2	E3	E4	E5	E6	E7		
F1	F2	F3	F4	F5	F6	F7	G1	G2	G3	G4	G5	G6	G7	G8	
H1	H2	H3	H4	H5	H6	H7	H8	I1	I2	I3	I4	I5	I6	I7	I8
J1	J2	J3	J4	J5	J6	J7	J8	K1	K2	K3	K4	K5	K6	K7	K8
L1	L2	L3	L4	L5	L6	L7	L8	M1	M2	M3	M4	M5	M6	M7	M8
N1	N2	N3	N4	N5	N6	N7	N8	O1	O2	O3	O4	O5	O6	O7	O8
P1	P2	P3	P4	P5	P6	P7	P8	Q1	Q2	Q3	Q4	Q5	Q6	Q7	Q8
R1	R2	R3	R4	R5	R6	R7	R8	S1	S2	S3	S4	S5	S6	S7	S8

REFERENCIAS AOS PLANOS DE ORDENACIÓN:
Plano SR: 07
Plano SNR: 001/193

Fuente de datos / Fuente de datos:
- Elaboración propia / Concello de Silleda
- Elaboración propia / Concello de Silleda





Código do elemento: 23.01

Página 341 de 474

ESCALA 1:5.000
0 25 50 100 Metros

Denominación:
Igrexa parroquial de San Martiño
Localización: Pazos
Parroquia: P. de Pazos (San Martiño)

Coordenadas UTM:
UTM X: 559195 / UTM Y: 4734070
Sistema de coordenadas:
Proyección: (U.T.M.) ETRS89_Zona 29W
epsg: 25829
Unidades: metros

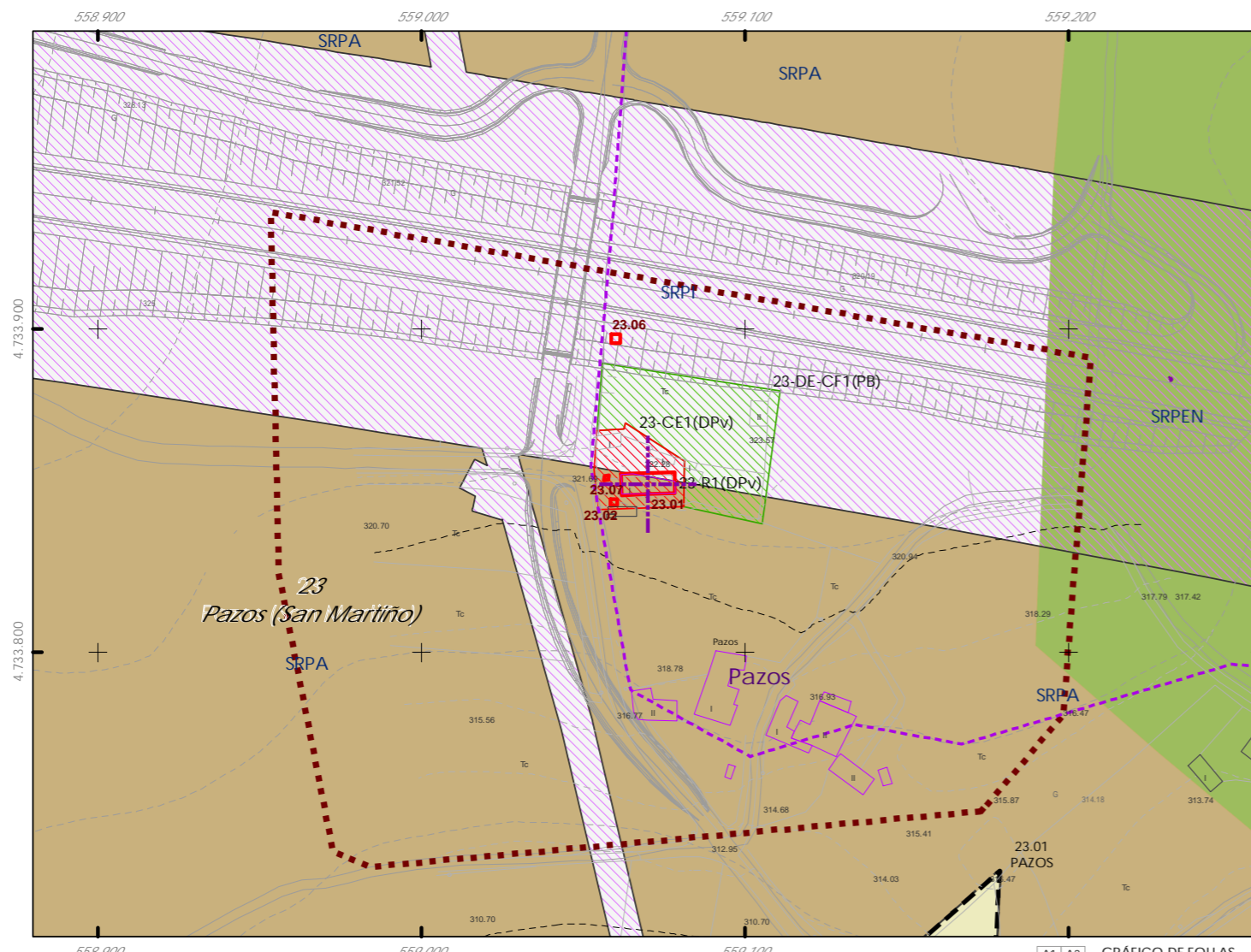
Ordenanza ou norma de aplicación:
Patrimonio cultural
Clasificación do ben:
Catalogado
Nivel de protección do ben:
Integral

Titularidade:
Privada
Clasificación do solo:
SRPI, SRPA
Uso actual:
Relixioso

Obras permitidas:
As permitidas segundo o nivel de protección.
Determinacións para a súa conservación, rehabilitación, mellora ou recuperación:
Mellora e conservación do ben.

Estado de conservación:
Bo

Descrición do ben:
Igrexa de nave única con planta rectangular. Muros de cadeirado e cachotaría. Cuberta a dúas augas formada por armazón de madeira e cubrición de tella cerámica. Portas de acceso frontal e lateral alintelados. Fiestras rectangulares para iluminación interior. Cornixa moldurada con acroterios nos laterais en alzado principal e recta no resto. Escaleras metálicas no lateral para acceso a espadana, esta, dun único oco en arco de medio punto para colocar a campá e remate en arco con acroterios. Ámbito rural formado por prados, terreos de cultivo e arboredo



CLASIFICACIÓN DO SOLO

- Delimitación de Solo Urbano
- SNR
- SRPI
- SUD
- SRPO
- SRPAU

PATRIMONIO CULTURAL

- SRPPC
- SRPPX
- SRPEN
- SRPA
- SRPF
- Patrimonio Cultural
- BIC
- Contorno de protección
- Patrimonio Arqueolóxico
- API - Área de Protección Integral
- CPX - Contorno de protección de Xacemento
- Vías culturais
- Camiño de Santiago
- Camiño Real
- Territorio Histórico

GRÁFICO DE FOLLAS

A1	A2	B1	B2	B3	B4	C1	C2	C3	C4	C5	C6	D1	D2	D3	D4	D5	D6	D7					
E1	E2	E3	E4	E5	E6	E7	F1	F2	F3	F4	F5	F6	F7	G1	G2	G3	G4	G5	G6	G7	G8		
H1	H2	H3	H4	H5	H6	H7	H8	I1	I2	I3	I4	I5	I6	I7	I8	J1	J2	J3	J4	J5	J6	J7	J8
K1	K2	K3	K4	K5	K6	K7	K8	L1	L2	L3	L4	L5	L6	L7	L8	M1	M2	M3	M4	M5	M6	M7	M8
N1	N2	N3	N4	N5	N6	N7	N8	O1	O2	O3	O4	O5	O6	O7	O8	P1	P2	P3	P4	P5	P6	P7	P8
Q1	Q2	Q3	Q4	Q5	Q6	Q7	Q8	R1	R2	R3	R4	R5	R6	R7	R8	S1	S2	S3	S4	S5	S6	S7	S8

REFERENCIAS AOS PLANOS DE ORDENACIÓN:
Plano SR: D5
Plano SNR: -

Fuente de datos / Fuente de datos:
- Elaboración propia / Concello de Silleda
- Elaboración propia / Concello de Silleda






Código do elemento: 23.02

Página 342 de 474

ESCALA 1:5.000



Denominación:
Panteón antigo e tumbas do Cemiterio
Localización: Pazos
Parroquia: P. de Pazos (San Martiño)

Coordenadas UTM:
UTM X: 559184 / UTM Y: 4734060
Sistema de coordenadas:
Proyección: (U.T.M.) ETRS89_Zona 29N
epsg: 25829
Unidades: metros

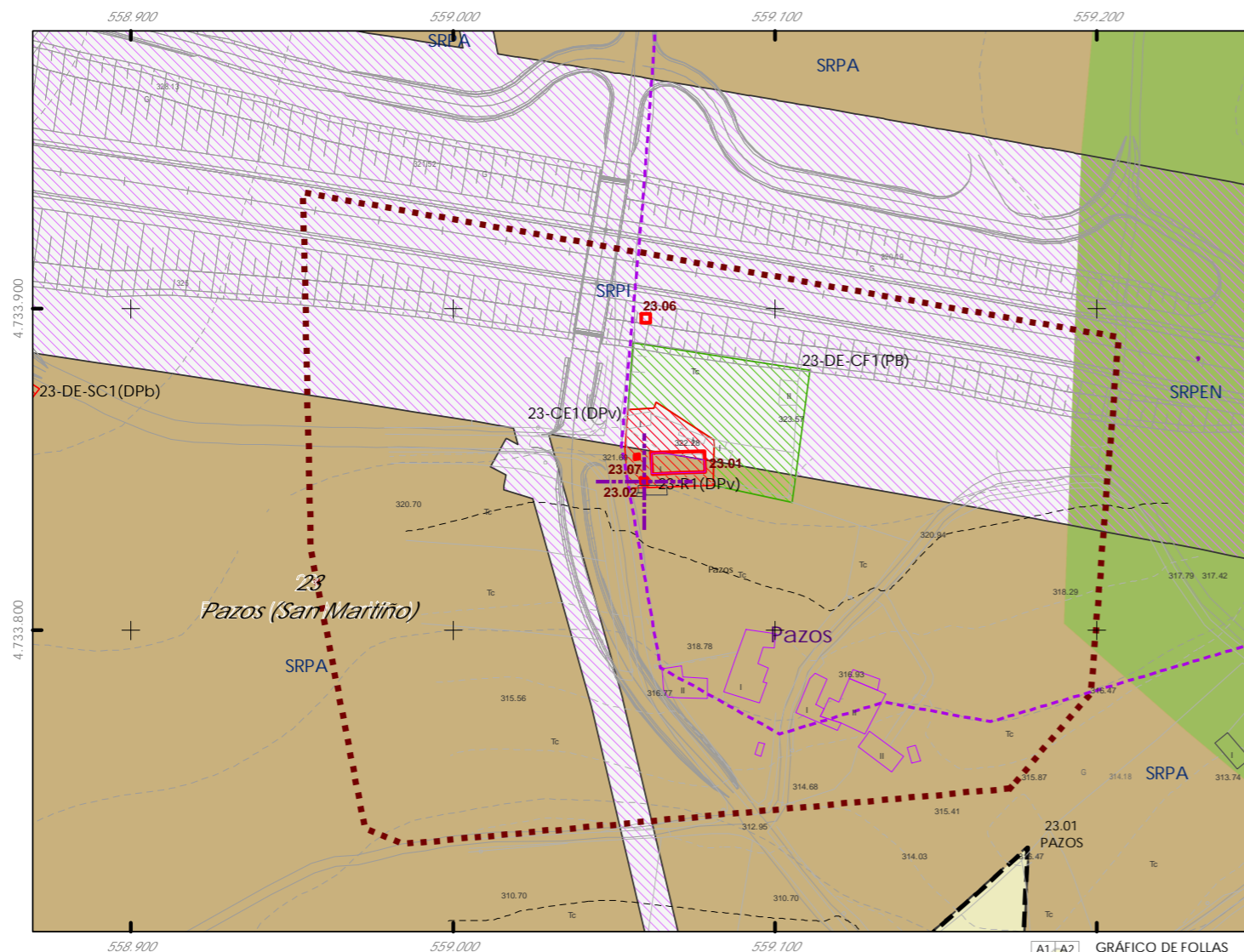
Ordenanza ou norma de aplicación:
Patrimonio cultural
Clasificación do ben:
Catalogado
Nivel de protección do ben:
Integral

Titularidade:
Privada
Clasificación do solo:
SRPA
Uso actual:
Funerario

Obras permitidas:
As permitidas segundo o nivel de protección.
Determinacións para a súa conservación, rehabilitación, mellora ou recuperación:
Mellora e conservación do ben. Recuperación da contorna do mesmo.

Estado de conservación:
Regular

Descrición do ben:
Panteón con recinto propio realizado en cadeirado. Remate triangular con cruz no cumio e acroterios nos laterais. Enreixado de ferro forxado a xeito de porta na entrada deste. Tumbas escavadas na terra e levantadas en pedra. Planta rectangular con contorno en cachotaría sobre o que está colocada unha pedra, de grandes dimensións e de granito, coa que se pecha a cámara. Situados no interior do camposanto ao lado da igrexa, nun ámbito rural formado por prados, terreos de cultivo e arboredo



CLASIFICACIÓN DO SOLO

- Delimitación de Solo Urbano
- SNR
- SRPI
- SUD
- SRPO
- SRPAU

PATRIMONIO CULTURAL

- SRPPC
- SRPPX
- SRPEN
- SRPA
- SRPF
- Patrimonio Cultural
- BIC
- Contorno de protección
- Patrimonio Arqueolóxico
- API - Área de Protección Integral
- CPX - Contorno de protección de Xacemento
- Vías culturais
- Camiño de Santiago
- Camiño Real
- Territorio Histórico

GRÁFICO DE FOLLAS

A1	A2	B1	B2	B3	B4	C1	C2	C3	C4	C5	C6	D1	D2	D3	D4	D5	D6	D7					
E1	E2	E3	E4	E5	E6	E7	F1	F2	F3	F4	F5	F6	F7	G1	G2	G3	G4	G5	G6	G7	G8		
H1	H2	H3	H4	H5	H6	H7	H8	I1	I2	I3	I4	I5	I6	I7	I8	J1	J2	J3	J4	J5	J6	J7	J8
K1	K2	K3	K4	K5	K6	K7	K8	L1	L2	L3	L4	L5	L6	L7	L8	M1	M2	M3	M4	M5	M6	M7	M8
N1	N2	N3	N4	N5	N6	N7	N8	O1	O2	O3	O4	O5	O6	O7	O8	P1	P2	P3	P4	P5	P6	P7	P8
Q1	Q2	Q3	Q4	Q5	Q6	Q7	Q8	R1	R2	R3	R4	R5	R6	R7	R8	S1	S2	S3	S4	S5	S6	S7	S8

REFERENCIAS AOS PLANOS DE ORDENACIÓN:
Plano SR: D5
Plano SNR: -

Fuente de datos / Fuente de datos:
- Elaboración propia / Concello de Silleda
- Elaboración propia / Concello de Silleda





Código do elemento: 23.03

Página 343 de 474

ESCALA 1:5.000
0 25 50 100 Metros

Denominación: Pombal en Quintás 1
Localización: Quintás
Parroquia: P. de Pazos (San Martiño)

Coordenadas UTM:
UTM X: 559158 / UTM Y: 4734810
Sistema de coordenadas:
Proyección: (U.T.M.) ETRS89 Zona 29W
epsg: 25829
Unidades: metros

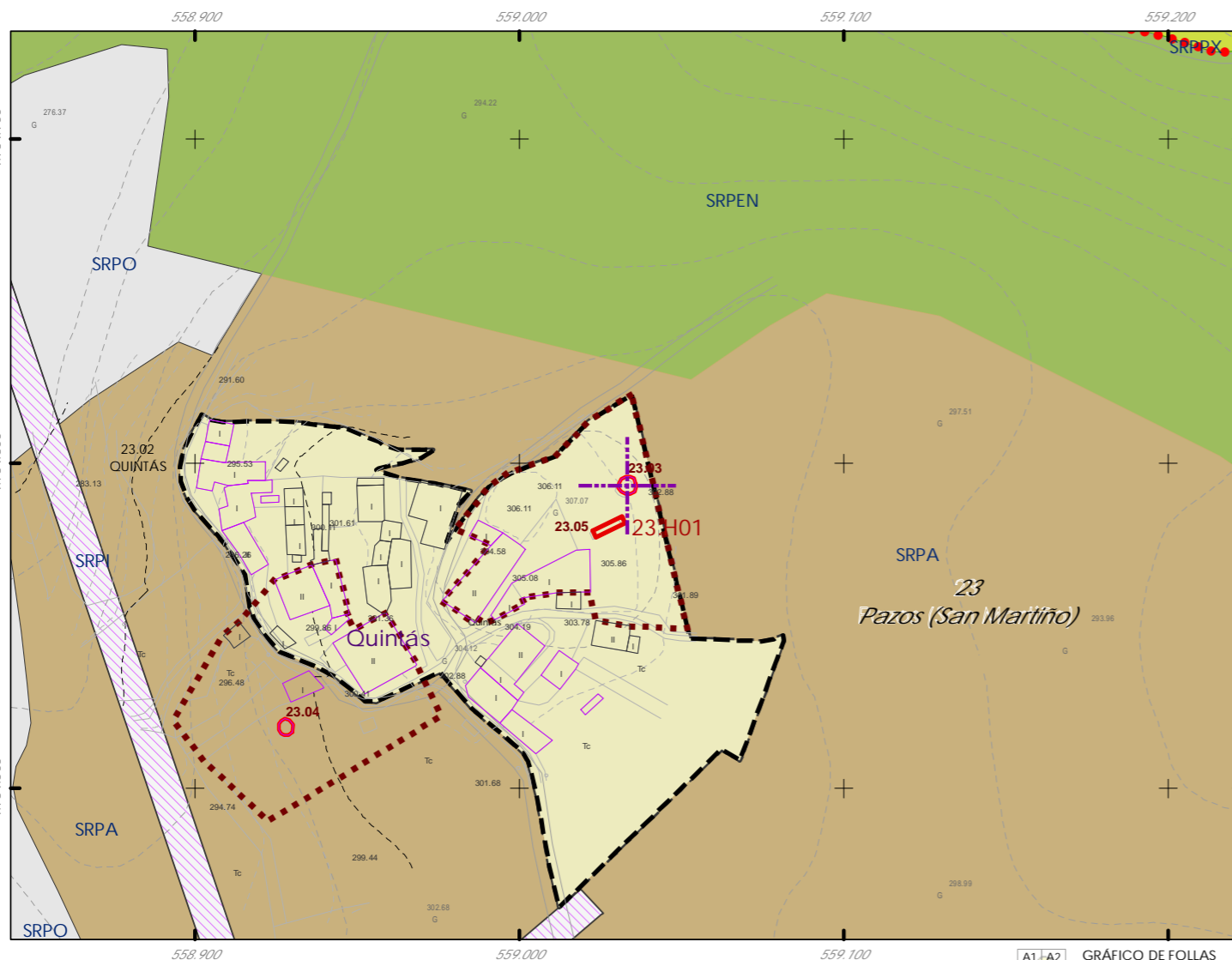
Ordenanza ou norma de aplicación: Patrimonio cultural
Clasificación do ben: Catalogado
Nivel de protección do ben: Estructural

Titularidade: Privada
Clasificación do solo: SNR
Uso actual: Pombal

Obras permitidas:
As permitidas segundo o nivel de protección.
Determinacións para a súa conservación, rehabilitación, mellora ou recuperación:
Mellora e conservación do ben.

Estado de conservación:
Bo

Descrición do ben:
Orixinal e coidada peza arquitectónica que serve para abeizar e criar pombas. Volumetría cilíndrica con cuberta cónica. Estrutura de muros herméticos de cachotaría revestidos en morteiro e rematados cun aleiro sobre o que se sitúan uns pequenos ocos para o acceso das pombas. Cuberta de tella cerámica con pendente pronunciada asentada sobre outro aleiro e con Cortaventos. Pináculo no cume. O único van existente é unha porta de acceso de pequenas dimensións. Situado nunha parcela privada en "Quintás". Ámbito formado por prados, terreos de cultivo, arboredo e edificacións tradicionais e de nova construción.



CLASIFICACIÓN DO SOLO

- Delimitación de Solo Urbano
- SNR
- SRPI
- SUD
- SRPO
- SRPAU

PATRIMONIO CULTURAL

- Patrimonio Cultural
- BIC
- Contorno de protección
- Patrimonio Arqueolóxico
- API - Área de Protección Integral
- CPX - Contorno de protección de Xacemento
- Vías culturais
- Camiño de Santiago
- Camiño Real
- Territorio Histórico

GRÁFICO DE FOLLAS

A1	A2	B1	B2	B3	B4	C1	C2	C3	C4	C5	C6				
D1	D2	D3	D4	D5	D6	D7	E1	E2	E3	E4	E5	E6	E7		
F1	F2	F3	F4	F5	F6	F7	G1	G2	G3	G4	G5	G6	G7	G8	
H1	H2	H3	H4	H5	H6	H7	H8	I1	I2	I3	I4	I5	I6	I7	I8
J1	J2	J3	J4	J5	J6	J7	J8	K1	K2	K3	K4	K5	K6	K7	K8
L1	L2	L3	L4	L5	L6	L7	L8	M1	M2	M3	M4	M5	M6	M7	M8
N1	N2	N3	N4	N5	N6	N7	N8	O1	O2	O3	O4	O5	O6	O7	O8
P1	P2	P3	P4	P5	P6	P7	P8	Q1	Q2	Q3	Q4	Q5	Q6	Q7	Q8
R1	R2	R3	R4	R5	R6	R7	R8	S1	S2	S3	S4	S5	S6	S7	S8

REFERENCIAS AOS PLANOS DE ORDENACIÓN:
Plano SR: C5
Plano SNR: 184/193

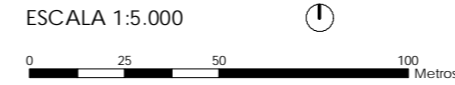
Fuente de datos / Fuente de datos:
- Elaboración propia / Concello de Silleda
- Elaboración propia / Concello de Silleda





Código do elemento: 23.04

Página 344 de 474



Denominación: Pombal en Quintás 2
Localización: Quintás
Parroquia: P. de Pazos (San Martiño)

Coordenadas UTM:
UTM X: 559053 / UTM Y: 4734730
Sistema de coordenadas:
Proyección: (U.T.M.) ETRS89 Zona 29W
epsg: 25829
Unidades: metros

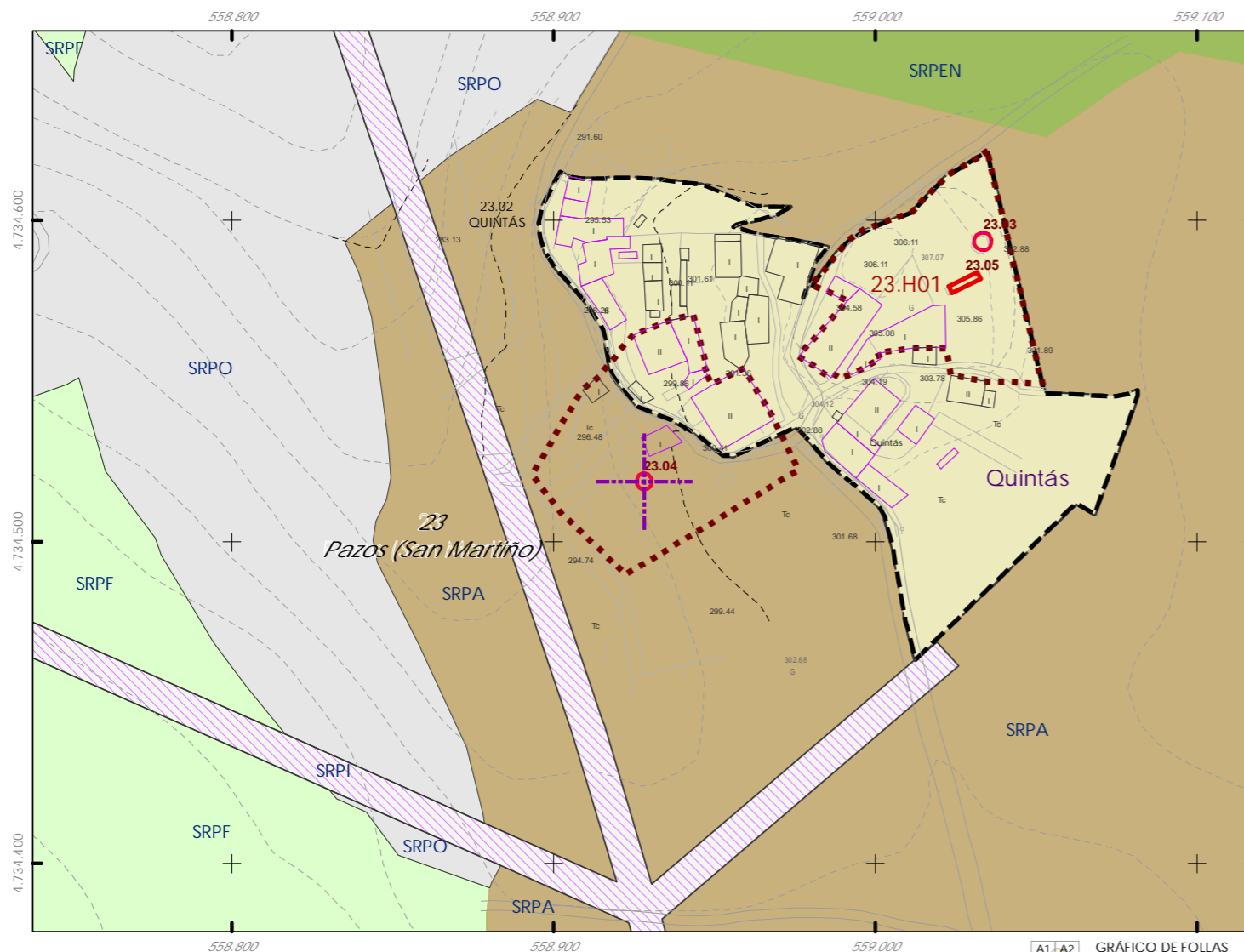
Ordenanza ou norma de aplicación: Patrimonio cultural
Clasificación do ben: Catalogado
Nivel de protección do ben: Estructural

Titularidade: Privada
Clasificación do solo: SRPA
Uso actual: Pombal

Obras permitidas:
As permitidas segundo o nivel de protección.
Determinacións para a súa conservación, rehabilitación, mellora ou recuperación:
Mellora e conservación do ben.

Estado de conservación: Bo

Descrición do ben:
Orixinal e coidada peza arquitectónica que serve para abeizar e criar pombas. Volumetría cilíndrica con cuberta cónica. Estrutura de muros herméticos de cachotaría revestidos en morteiro e rematados cun aleiro sobre o que se sitúan uns pequenos ocos para o acceso das pombas. Cuberta de tella cerámica asentada sobre outro aleiro e con Cortaventos. Pináculo no cume. O único van existente é unha porta de acceso de pequenas dimensións. Situado nunha parcela privada en Quintás. Ámbito formado por prados, terreos de cultivo, arboredo e edificacións tradicionais e de nova construción.



CLASIFICACIÓN DO SOLO

- Delimitación de Solo Urbano
- SNR
- SRPI
- SUD
- SRPO
- SRPAU

PATRIMONIO CULTURAL

- SRPPC
- SRPPX
- SRPEN
- SRPA
- SRPF
- Patrimonio Cultural
- BIC
- Contorno de protección
- Patrimonio Arqueolóxico
- API - Área de Protección Integral
- CPX - Contorno de protección de Xacemento
- Vías culturais
- Camiño de Santiago
- Camiño Real
- Territorio Histórico

GRÁFICO DE FOLLAS

A1	A2	B1	B2	B3	B4	C1	C2	C3	C4	C5	C6				
D1	D2	D3	D4	D5	D6	D7	E1	E2	E3	E4	E5	E6	E7		
F1	F2	F3	F4	F5	F6	F7	G1	G2	G3	G4	G5	G6	G7	G8	
H1	H2	H3	H4	H5	H6	H7	H8	I1	I2	I3	I4	I5	I6	I7	I8
J1	J2	J3	J4	J5	J6	J7	J8	K1	K2	K3	K4	K5	K6	K7	K8
L1	L2	L3	L4	L5	L6	L7	L8	M1	M2	M3	M4	M5	M6	M7	M8
N1	N2	N3	N4	N5	N6	N7	N8	O1	O2	O3	O4	O5	O6	O7	O8
P1	P2	P3	P4	P5	P6	P7	P8	Q1	Q2	Q3	Q4	Q5	Q6	Q7	Q8
R1	R2	R3	R4	R5	R6	R7	R8	S1	S2	S3	S4	S5	S6	S7	S8

REFERENCIAS AOS PLANOS DE ORDENACIÓN:
Plano SR: C4
Plano SNR: 184/193

Fuente de datos / Fuente de datos:
- Elaboración propia / Concello de Silleda
- Elaboración propia / Concello de Silleda





Código do elemento: 23.05

Página 345 de 474

ESCALA 1:5.000



Denominación: Hórreo en Quintás
Localización: Quintás
Parroquia: P. de Pazos (San Martiño)

Coordenadas UTM:
UTM X: 559152 / UTM Y: 4734800
Sistema de coordenadas:
Proyección: (U.T.M.) ETRS89_Zona 29N
epsg: 25829
Unidades: metros

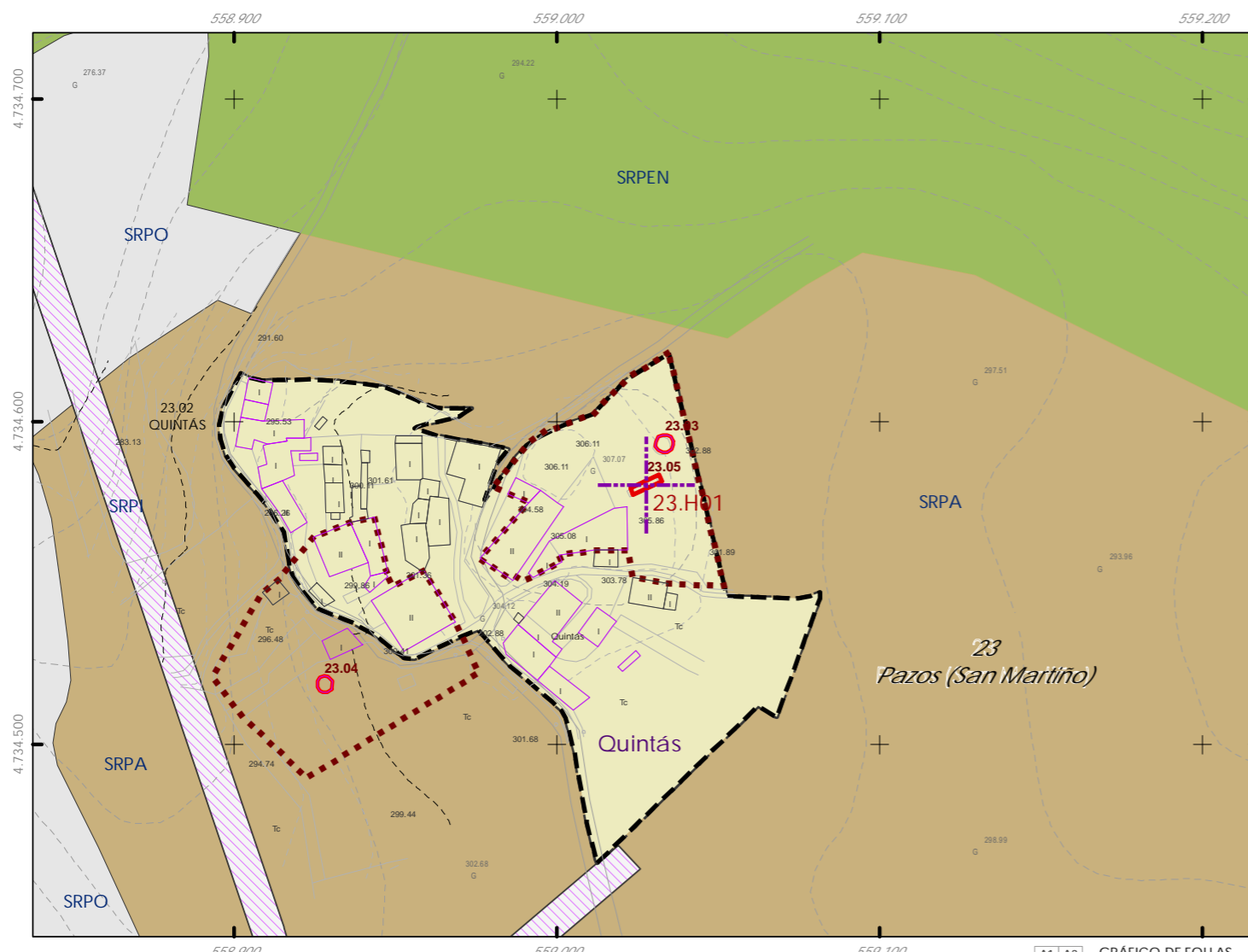
Ordenanza ou norma de aplicación: Patrimonio cultural
Clasificación do ben: Catalogado
Nivel de protección do ben: Estructural

Titularidade: Privada
Clasificación do solo: SNR
Uso actual: Agropecuario

Obras permitidas:
As permitidas segundo o nivel de protección.
Determinacións para a súa conservación, rehabilitación, mellora ou recuperación:
Mellora e conservación do ben.

Estado de conservación: Bo

Descrición do ben:
Construción destinada a hórreo na que se conserva e se seca o millo. Hórreo mixto apoiado sobre cinco cepas de pedra e con Tornarratos que consta de aleiros construídos voando o piso da cámara. Cámara formada por: a grade, construída a base de anchas pezas de pedra de granito, e o recinto, formado por piares e penal de pedra e doelas e faixas de madeira. Cuberta a dúas augas de tella cerámica curva. O penal principal e o traseiro carecen de elementos ornamentais. Situado en Quintás, nunha parcela na que forma parte dun conxunto de vivenda unifamiliar coas súas edificacións adxectivas e un pombal. Ámbito rural formado por prados, terreos de cultivo, monte alto, monte baixo e edificacións illadas tanto tradicionais como de nova construción.



CLASIFICACIÓN DO SOLO

- Delimitación de Solo Urbano
- SNR
- SRPI
- SUD
- SRPO
- SRPAU
- SRPPC
- SRPPX
- SRPEN
- SRPA
- SRPF

PATRIMONIO CULTURAL

- Patrimonio Cultural
- BIC
- Contorno de protección
- Patrimonio Arqueolóxico
- API - Área de Protección Integral
- CPX - Contorno de protección de Xacemento
- Vías culturais
- Camiño de Santiago
- Camiño Real
- Territorio Histórico

GRÁFICO DE FOLLAS

A1	A2	B1	B2	B3	B4	C1	C2	C3	C4	C5	C6				
D1	D2	D3	D4	D5	D6	D7	E1	E2	E3	E4	E5	E6	E7		
F1	F2	F3	F4	F5	F6	F7	G1	G2	G3	G4	G5	G6	G7	G8	
H1	H2	H3	H4	H5	H6	H7	H8	I1	I2	I3	I4	I5	I6	I7	I8
J1	J2	J3	J4	J5	J6	J7	J8	K1	K2	K3	K4	K5	K6	K7	K8
L1	L2	L3	L4	L5	L6	L7	L8	M1	M2	M3	M4	M5	M6	M7	M8
N1	N2	N3	N4	N5	N6	N7	N8	O1	O2	O3	O4	O5	O6	O7	O8
P1	P2	P3	P4	P5	P6	P7	P8	Q1	Q2	Q3	Q4	Q5	Q6	Q7	Q8
R1	R2	R3	R4	R5	R6	R7	R8	S1	S2	S3	S4	S5	S6	S7	S8

REFERENCIAS AOS PLANOS DE ORDENACIÓN:
Plano SR: C5
Plano SNR: 184/193

Fuente de datos / Fuente de datos:
- Elaboración propia / Concello de Silleda
- Elaboración propia / Concello de Silleda





Código do elemento: 23.06

Página 346 de 474

ESCALA 1:5.000
0 25 50 100 Metros

Denominación: Cruceiro en Pazos
Localización: Pazos
Parroquia: P. de Pazos (San Martiño)

Coordenadas UTM:
UTM X: 559185 / UTM Y: 4734110
Sistema de coordenadas:
Proyección: (U.T.M.) ETRS89 Zona 29W
epsg: 25829
Unidades: metros

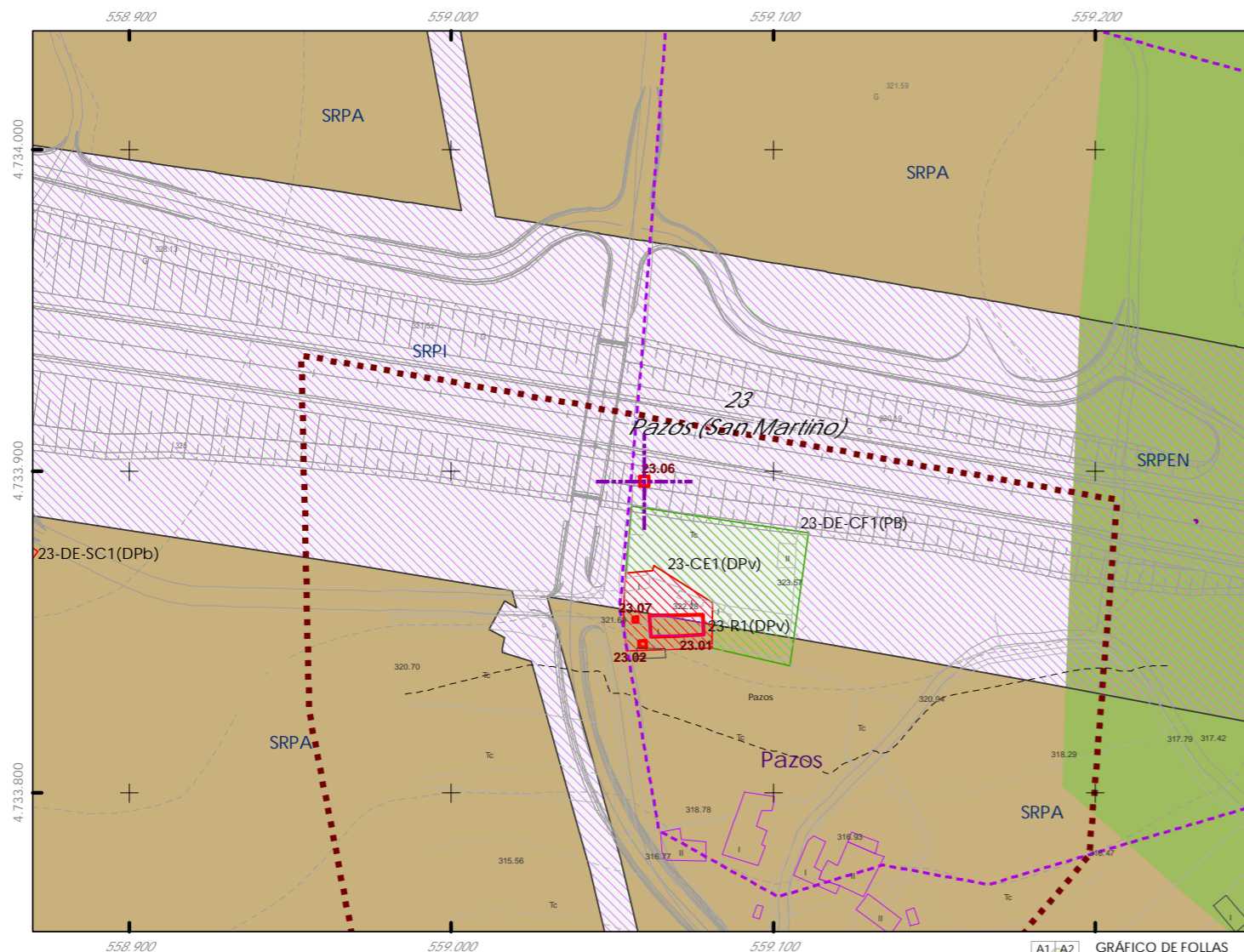
Ordenanza ou norma de aplicación: Patrimonio cultural
Clasificación do ben: Catalogado
Nivel de protección do ben: Integral

Titularidade: Privada
Clasificación do solo: SRPI
Uso actual: Relixioso

Obras permitidas:
As permitidas segundo o nivel de protección.
Determinacións para a súa conservación, rehabilitación, mellora ou recuperación:
Mellora e conservación do ben.

Estado de conservación:
Bo

Descrición do ben:
Cruceiro sobre plataforma de dúas bancadas. Base cuadrangular con arestas rectas e placa con gravado nunha das súas caras. O fuste ten unha sección circular. Capitel dórico con collarino. Cruz de brazos circulares coa imaxe de Cristo crucificado á fronte e dunha Virxe orante na parte superior. Ámbito rural formado por prados, terreos de cultivo e arboredo.



CLASIFICACIÓN DO SOLO

- Delimitación de Solo Urbano
- SNR
- SRPI
- SUD
- SRPO
- SRPAU

PATRIMONIO CULTURAL

- Patrimonio Cultural
- BIC
- Contorno de protección
- Patrimonio Arqueolóxico
- API - Área de Protección Integral
- CPX - Contorno de protección de Xacemento
- Vías culturais
- Camiño de Santiago
- Camiño Real
- Territorio Histórico

GRÁFICO DE FOLLAS

A1	A2	B1	B2	B3	B4	C1	C2	C3	C4	C5	C6	D1	D2	D3	D4	D5	D6	D7					
E1	E2	E3	E4	E5	E6	E7	F1	F2	F3	F4	F5	F6	F7	G1	G2	G3	G4	G5	G6	G7	G8		
H1	H2	H3	H4	H5	H6	H7	H8	I1	I2	I3	I4	I5	I6	I7	I8	J1	J2	J3	J4	J5	J6	J7	J8
K1	K2	K3	K4	K5	K6	K7	K8	L1	L2	L3	L4	L5	L6	L7	L8	M1	M2	M3	M4	M5	M6	M7	M8
N1	N2	N3	N4	N5	N6	N7	N8	O1	O2	O3	O4	O5	O6	O7	O8	P1	P2	P3	P4	P5	P6	P7	P8
Q1	Q2	Q3	Q4	Q5	Q6	Q7	Q8	R1	R2	R3	R4	R5	R6	R7	R8	S1	S2	S3	S4	S5	S6	S7	S8

REFERENCIAS AOS PLANOS DE ORDENACIÓN:
Plano SR: D5
Plano SNR: -

Fuente de datos / Fuente de datos:
- Elaboración propia / Concello de Silleda
- Elaboración propia / Concello de Silleda





Código do elemento: 23.07

Página 347 de 474

ESCALA 1:5.000
0 25 50 100 Metros

Denominación:
Pila bautismal en Pazos
Localización: Pazos
Parroquia: P. de Pazos (San Martiño)

Coordenadas UTM:
UTM X: 559182 / UTM Y: 4734070
Sistema de coordenadas:
Proyección: (U.T.M.) ETRS89_Zona 29N
epsg: 25829
Unidades: metros

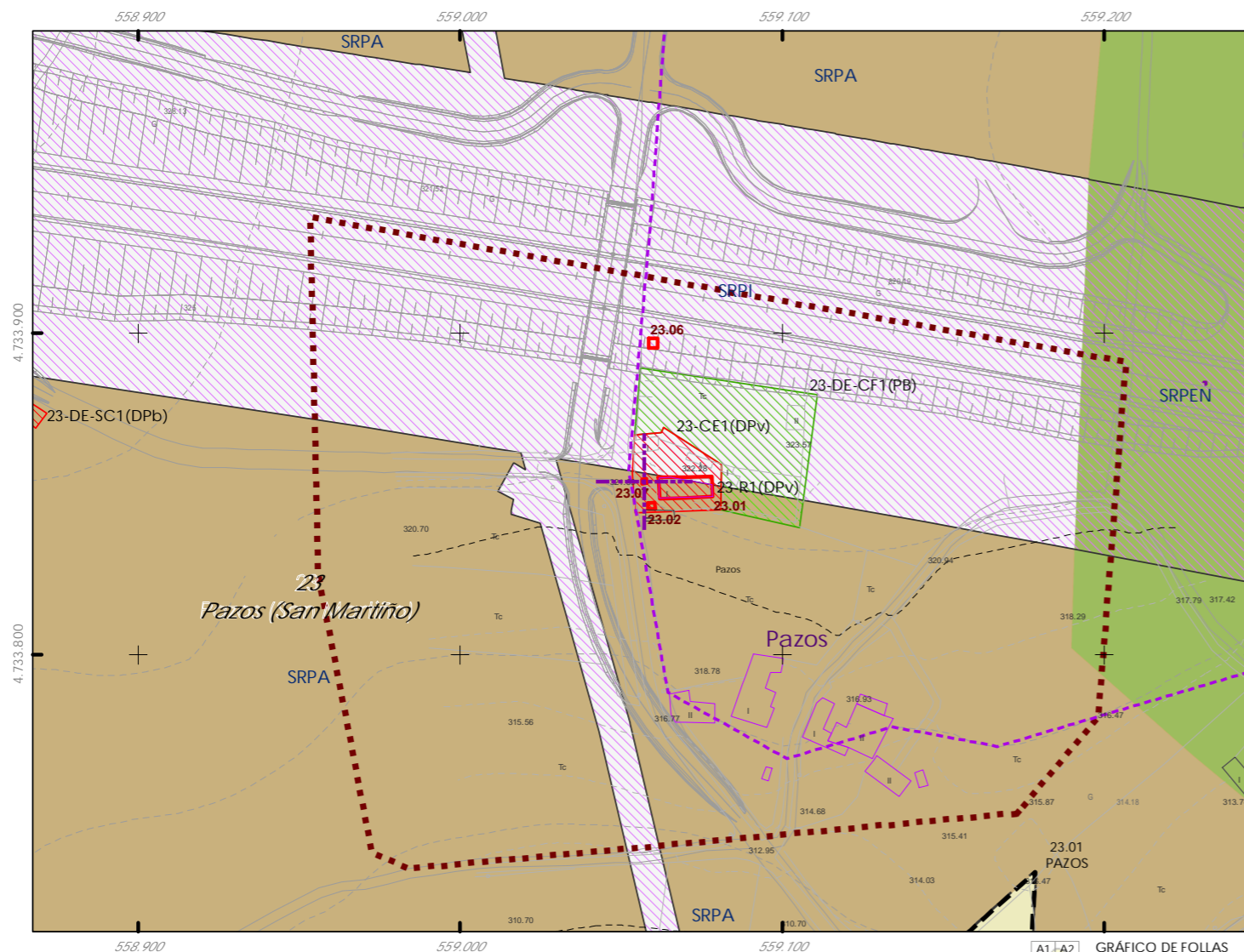
Ordenanza ou norma de aplicación:
Patrimonio cultural
Clasificación do ben:
Catalogado
Nivel de protección do ben:
Integral

Titularidade:
Privada
Clasificación do solo:
SRPA
Uso actual:
Relixioso

Obras permitidas:
As permitidas segundo o nivel de protección.
Determinacións para a súa conservación, rehabilitación, mellora ou recuperación:
Mellora e conservación do ben.

Estado de conservación:
Bo

Descrición do ben:
Situada no interior da parcela da igrexa. Pila de pedra que consta de dous corpos: fuste e pila. O seu fuste é de sección circular e a pila cóncava, profunda. Utilizada para administrar o sacramento do bautismo. Ámbito rural formado por prados, terreos de cultivo e arboredo.



CLASIFICACIÓN DO SOLO

- Delimitación de Solo Urbano
- SNR
- SRPI
- SUD
- SRPO
- SRPAU

PATRIMONIO CULTURAL

- Patrimonio Cultural
- BIC
- Contorno de protección
- Patrimonio Arqueolóxico
- API - Área de Protección Integral
- CPX - Contorno de protección de Xacemento
- Vías culturais
- Camiño de Santiago
- Camiño Real
- Territorio Histórico

GRÁFICO DE FOLLAS

A1	A2	B1	B2	B3	B4	C1	C2	C3	C4	C5	C6	D1	D2	D3	D4	D5	D6	D7					
E1	E2	E3	E4	E5	E6	E7	F1	F2	F3	F4	F5	F6	F7	G1	G2	G3	G4	G5	G6	G7	G8		
H1	H2	H3	H4	H5	H6	H7	H8	I1	I2	I3	I4	I5	I6	I7	I8	J1	J2	J3	J4	J5	J6	J7	J8
K1	K2	K3	K4	K5	K6	K7	K8	L1	L2	L3	L4	L5	L6	L7	L8	M1	M2	M3	M4	M5	M6	M7	M8
N1	N2	N3	N4	N5	N6	N7	N8	O1	O2	O3	O4	O5	O6	O7	O8	P1	P2	P3	P4	P5	P6	P7	P8
Q1	Q2	Q3	Q4	Q5	Q6	Q7	Q8	R1	R2	R3	R4	R5	R6	R7	R8	S1	S2	S3	S4	S5	S6	S7	S8

REFERENCIAS AOS PLANOS DE ORDENACIÓN:
Plano SR: D5
Plano SNR: -

Fuente de datos / Fuente de datos:
- Elaboración propia / Concello de Silleda
- Elaboración propia / Concello de Silleda





Código do elemento: 24.01

Página 348 de 474

ESCALA 1:5.000
0 25 50 100 Metros

Denominación: Igrexa parroquial de San Xiao
Localización: Portapiñeiro
Parroquia: P. de Piñeiro (San Xiao)

Coordenadas UTM:
UTM X: 555623 / UTM Y: 4733140
Sistema de coordenadas:
Proyección: (U.T.M.) ETRS89 Zona 29W
epsg: 25829
Unidades: metros

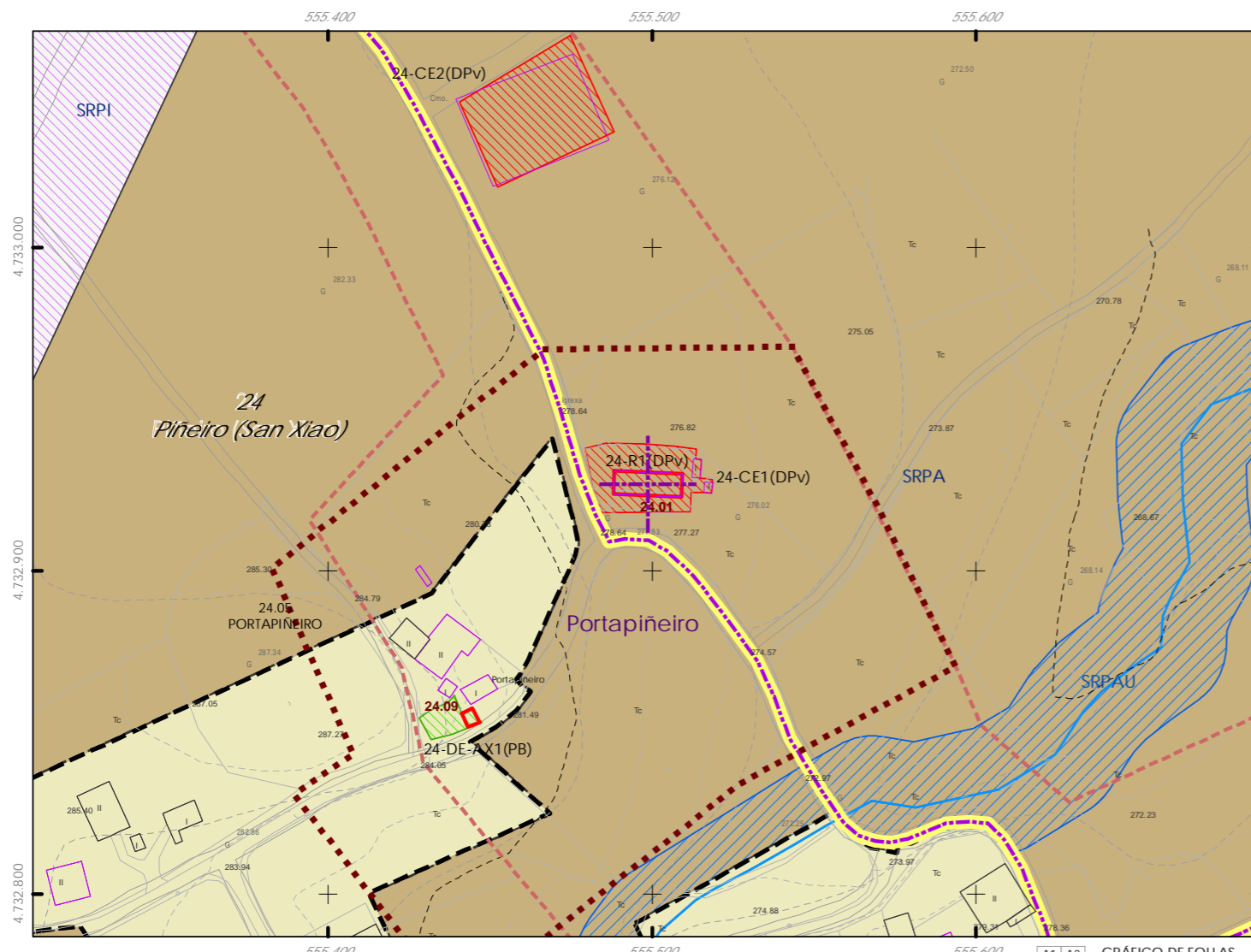
Ordenanza ou norma de aplicación: Patrimonio cultural
Clasificación do ben: Catalogado
Nivel de protección do ben: Integral

Titularidade: Privada
Clasificación do solo: SRPA
Uso actual: Relixioso

Obras permitidas:
As permitidas segundo o nivel de protección.
Determinacións para a súa conservación, rehabilitación, mellora ou recuperación:
Mellora e conservación do ben.

Estado de conservación: Bo

Descrición do ben:
Igrexa de planta rectangular, con única nave. Muros de cadeirado e cachotaría, revestidos en dous dos seus alzados en morteiro. Cuberta a dúas augas formada por armazón de madeira e cubrición de tella cerámica curva. Frontais con porta en arco alintelado en marcada con molduras e óculo. Cornixa moldurada con remates acroterios nos laterais. Fiestras rectangulares. Espadana de dous corpos con ocos formando arcos de medio punto, con elementos ornamentais como remate. Situada en Portapiñeiro, ao bordo da estrada Local do núcleo. Ámbito rural formado por prados, terreos de cultivo e edificacións tradicionais e de nova construción illadas.



CLASIFICACIÓN DO SOLO

- Delimitación de Solo Urbano
- SNR
- SRPI
- SUD
- SRPO
- SRPAU

PATRIMONIO CULTURAL

- SRPPC
- SRPPX
- SRPEN
- SRPA
- SRPF
- Patrimonio Cultural
- BIC
- Contorno de protección
- Patrimonio Arqueolóxico
- API - Área de Protección Integral
- CPX - Contorno de protección de Xacemento
- Vías culturais
- Camiño de Santiago
- Camiño Real
- Territorio Histórico

GRÁFICO DE FOLLAS

A1	A2	B1	B2	B3	B4	C1	C2	C3	C4	C5	C6	D1	D2	D3	D4	D5	D6	D7					
E1	E2	E3	E4	E5	E6	E7	F1	F2	F3	F4	F5	F6	F7	G1	G2	G3	G4	G5	G6	G7	G8		
H1	H2	H3	H4	H5	H6	H7	H8	I1	I2	I3	I4	I5	I6	I7	I8	J1	J2	J3	J4	J5	J6	J7	J8
K1	K2	K3	K4	K5	K6	K7	K8	L1	L2	L3	L4	L5	L6	L7	L8	M1	M2	M3	M4	M5	M6	M7	M8
N1	N2	N3	N4	N5	N6	N7	N8	O1	O2	O3	O4	O5	O6	O7	O8	P1	P2	P3	P4	P5	P6	P7	P8
Q1	Q2	Q3	Q4	Q5	Q6	Q7	Q8	R1	R2	R3	R4	R5	R6	R7	R8	S1	S2	S3	S4	S5	S6	S7	S8

REFERENCIAS AOS PLANOS DE ORDENACIÓN:
Plano SR: E3
Plano SNR: 162/193

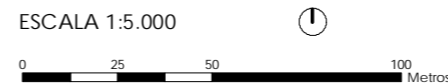
Fuente de datos / Fuente de datos:
- Elaboración propia / Concello de Silleda
- Elaboración propia / Concello de Silleda





Código do elemento: 24.02

Página 349 de 474



Denominación:
Capela da casa de Carricova
Localización: Carricova
Parroquia: P. de Piñeiro (San Xiao)

Coordenadas UTM:
UTM X: 555231 / UTM Y: 4733870
Sistema de coordenadas:
Proyección: (U.T.M.) ETRS89 Zona 29W
epsg: 25829
Unidades: metros

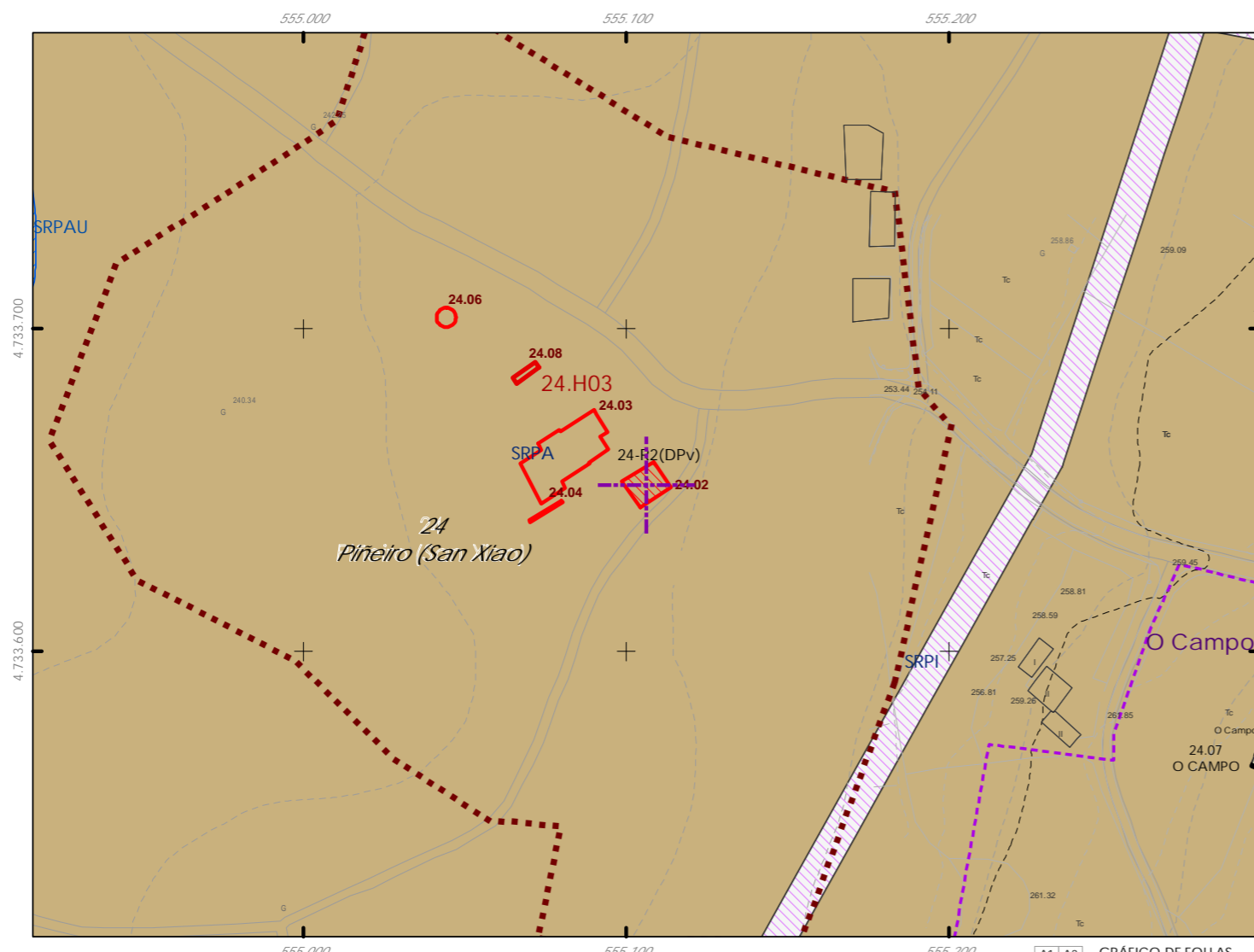
Ordenanza ou norma de aplicación:
Patrimonio cultural
Clasificación do ben:
Catalogado
Nivel de protección do ben:
Integral

Titularidade:
Privada
Clasificación do solo:
SRPA
Uso actual:
Sen uso

Obras permitidas:
As permitidas segundo o nivel de protección.
Determinacións para a súa conservación, rehabilitación, mellora ou recuperación:
Recuperación do ben acorde ao seu nivel de protección. Recuperación da contorna do mesmo.

Estado de conservación:
Ruína

Descrición do ben:
Construción de planta rectangular e muros exteriores de cachotaria. A cuberta foi destruída pola vexetación e arboredo que a cobren, ao igual que gran parte dos seus muros. Situada no interior dunha parcela privada pertencente á Casa De Carricova. Ámbito rural formado por prados, terreos de cultivo e arboredo.



CLASIFICACIÓN DO SOLO

- Delimitación de Solo Urbano
- SNR
- SRPI
- SUD
- SRPO
- SRPAU
- SRPPC
- SRPPX
- SRPEN
- SRPA
- SRPF

PATRIMONIO CULTURAL


- Patrimonio Cultural
- BIC
- Contorno de protección
- Patrimonio Arqueolóxico
- API - Área de Protección Integral
- CPX - Contorno de protección de Xacemento
- Vías culturais
- Camiño de Santiago
- Camiño Real
- Territorio Histórico

GRÁFICO DE FOLLAS

A1	A2	B1	B2	B3	B4	C1	C2	C3	C4	C5	C6	D1	D2	D3	D4	D5	D6	D7					
E1	E2	E3	E4	E5	E6	E7	F1	F2	F3	F4	F5	F6	F7	G1	G2	G3	G4	G5	G6	G7	G8		
H1	H2	H3	H4	H5	H6	H7	H8	I1	I2	I3	I4	I5	I6	I7	I8	J1	J2	J3	J4	J5	J6	J7	J8
K1	K2	K3	K4	K5	K6	K7	K8	L1	L2	L3	L4	L5	L6	L7	L8	M1	M2	M3	M4	M5	M6	M7	M8
N1	N2	N3	N4	N5	N6	N7	N8	O1	O2	O3	O4	O5	O6	O7	O8	P1	P2	P3	P4	P5	P6	P7	P8
Q1	Q2	Q3	Q4	Q5	Q6	Q7	Q8	R1	R2	R3	R4	R5	R6	R7	R8	S1	S2	S3	S4	S5	S6	S7	S8

REFERENCIAS AOS PLANOS DE ORDENACIÓN:
Plano SR: D2
Plano SNR: -

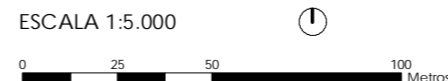
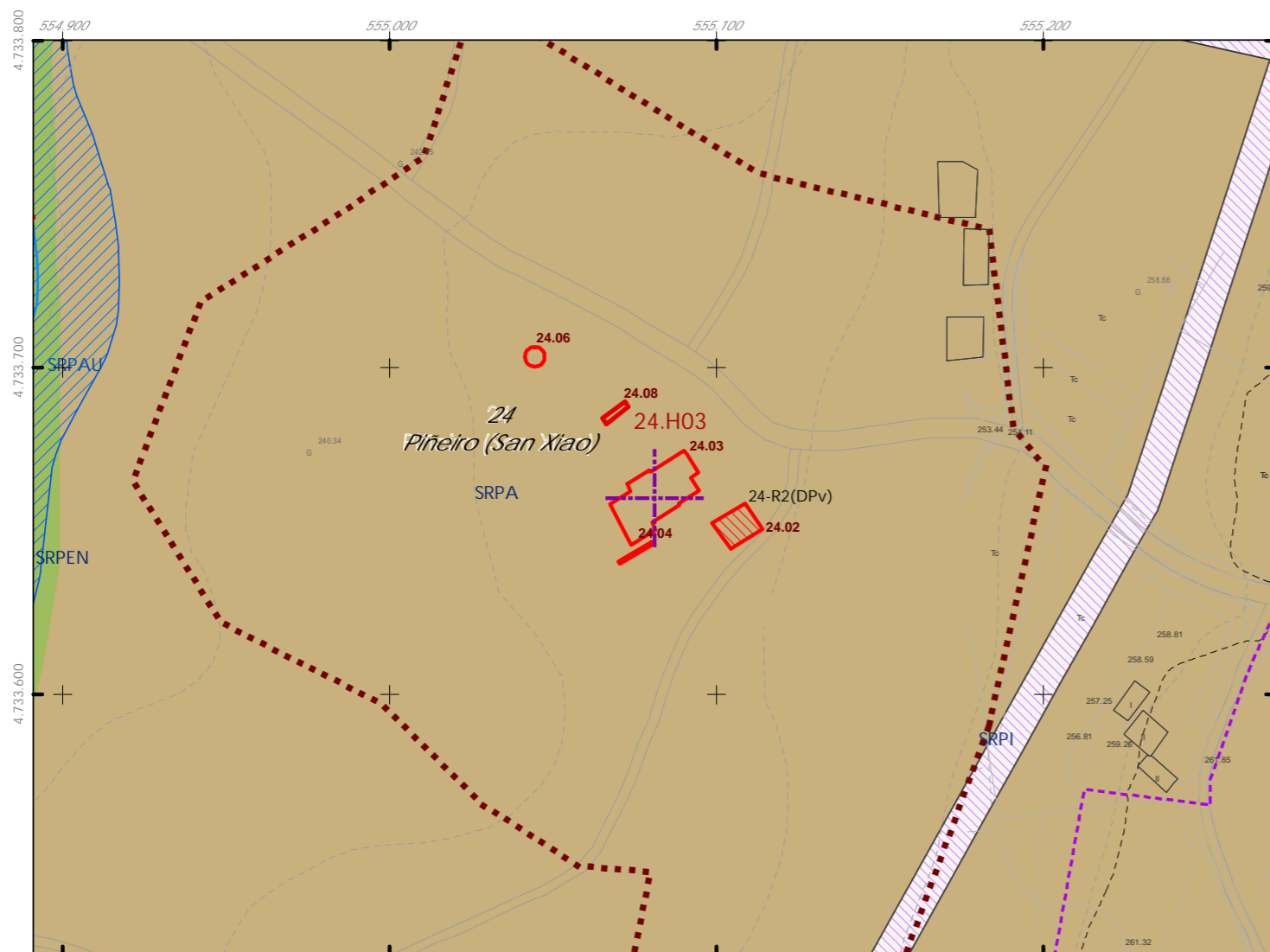
Fuente de datos / Fuente de datos:
- Elaboración propia / Concello de Silleda
- Elaboración propia / Concello de Silleda





Código do elemento: 24.03

Página 350 de 474



Denominación:
Casa de Carricova
Localización: Carricova
Parroquia: P. de Piñeiro (San Xiao)

Coordenadas UTM:
UTM X: 555205 / UTM Y: 4733880
Sistema de coordenadas:
Proyección: (U.T.M.) ETRS89 Zona 29W
epsg: 25829
Unidades: metros

Ordenanza ou norma de aplicación:
Patrimonio cultural
Clasificación do ben:
Catalogado
Nivel de protección do ben:
Estrutural

Titularidade:
Privada
Clasificación do solo:
SRPA
Uso actual:
Residencial

O escudo BIC decreto do 22/04/1949 de protección de castelos e o artigo 83.3 da lei 5/2016 (LPGC).
Obras permitidas:
As permitidas segundo o nivel de protección.
Determinacións para a súa conservación, rehabilitación, mellora ou recuperación:
Mellora e conservación do ben. Recuperación da contorna do mesmo.

Estado de conservación:
Bo

Descrición do ben:
Muros de cachotaría con elementos nobres de cadeirado en perímetro de vans e cornixais. Cuberta formada por armazón de madeira e cubrición de tella curva. Pórtico baixo prolongación de cuberta. Porta de acceso alintelada e fiestras rectangulares con batente en catro corpos. Carpintería de madeira. Pedra de armas cun dos seus alzados. Ámbito formado por prados, terreos de cultivo e arboredo.

CLASIFICACIÓN DO SOLO

- Delimitación de Solo Urbano
- SNR
- SRPI
- SUD
- SRPO
- SRPAU
- SRPPC
- SRPPX
- SRPEN
- SRPA
- SRPF

PATRIMONIO CULTURAL

- Patrimonio Cultural
- BIC
- Contorno de protección
- Patrimonio Arqueolóxico
- API - Área de Protección Integral
- CPX - Contorno de protección de Xacemento
- Vías culturais
- Camiño de Santiago
- Camión Real
- Territorio Histórico

GRÁFICO DE FOLLAS

A1	A2	B1	B2	B3	B4	C1	C2	C3	C4	C5	C6	D1	D2	D3	D4	D5	D6	D7					
E1	E2	E3	E4	E5	E6	E7	F1	F2	F3	F4	F5	F6	F7	G1	G2	G3	G4	G5	G6	G7	G8		
H1	H2	H3	H4	H5	H6	H7	H8	I1	I2	I3	I4	I5	I6	I7	I8	J1	J2	J3	J4	J5	J6	J7	J8
K1	K2	K3	K4	K5	K6	K7	K8	L1	L2	L3	L4	L5	L6	L7	L8	M1	M2	M3	M4	M5	M6	M7	M8
N1	N2	N3	N4	N5	N6	N7	N8	O1	O2	O3	O4	O5	O6	O7	O8	P1	P2	P3	P4	P5	P6	P7	P8
Q1	Q2	Q3	Q4	Q5	Q6	Q7	Q8	R1	R2	R3	R4	R5	R6	R7	R8	S1	S2	S3	S4	S5	S6	S7	S8

REFERENCIAS AOS PLANOS DE ORDENACIÓN:
Plano SR: D2
Plano SNR: -

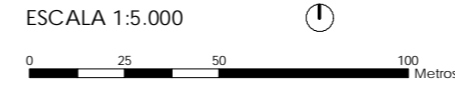
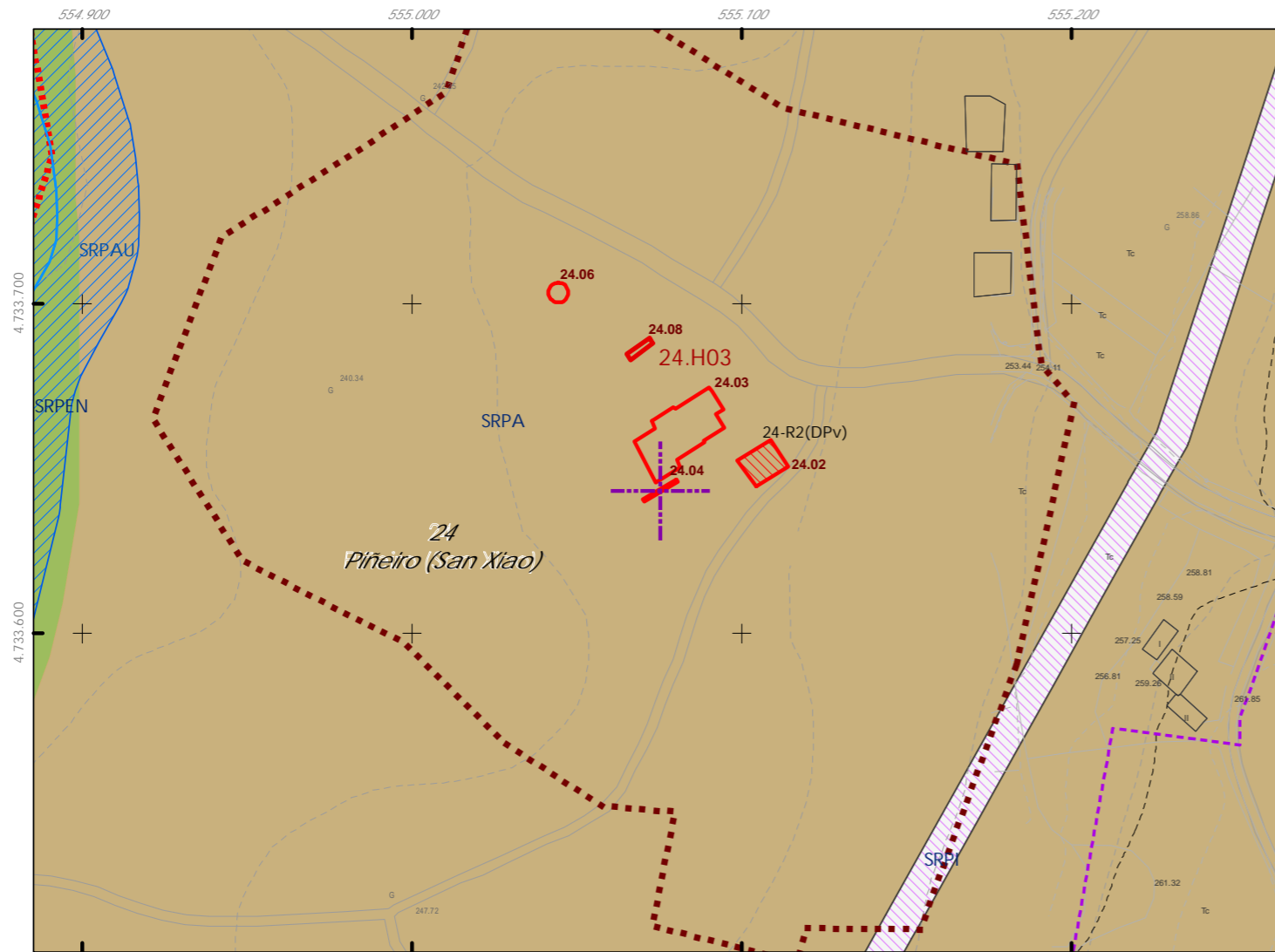
Fuente de datos / Fuente de datos:
- Elaboración propia / Concello de Silleda
- Elaboración propia / Concello de Silleda





Código do elemento: 24.04

Página 351 de 474



Denominación: Fonte e bebedoiro da casa de Carricova
Localización: Carricova
Parroquia: P. de Piñeiro (San Xiao)

Coordenadas UTM:
UTM X: 555200 / UTM Y: 4733860
Sistema de coordenadas:
Proyección: (U.T.M.) ETRS89 Zona 29W
epsg: 25829
Unidades: metros

Ordenanza ou norma de aplicación: Patrimonio cultural
Clasificación do ben: Catalogado
Nivel de protección do ben: Estructural

Titularidade: Pública
Clasificación do solo: SRPA
Uso actual: Fonte

Obras permitidas:
As permitidas segundo o nivel de protección.
Determinacións para a súa conservación, rehabilitación, mellora ou recuperación:
Mellora e conservación do ben. Recuperación da contorna do mesmo.

Estado de conservación:
Bo

Descrición do ben:
Pertence ao grupo de fontes de manancial ou mina. Consiste nun depósito onde se estanca a auga procedente dun manancial feito mediante unha escavación no terreo. Consta dun cano de pedra lixeiramente inclinado, este conduce a auga ao exterior. A auga é vertida nunha pila de planta rectangular que consta dunha única peza de pedra tallada, con función de bebedoiro. Situada nunha parcela privada pertencente á casa de Carricova. Ámbito rural formado por prados, terreos de cultivo e arboredo.

CLASIFICACIÓN DO SOLO

- Delimitación de Solo Urbano
- SNR
- SRPI
- SUD
- SRPO
- SRPAU

PATRIMONIO CULTURAL

- Patrimonio Cultural
- BIC
- Contorno de protección
- Patrimonio Arqueolóxico
- API - Área de Protección Integral
- CPX - Contorno de protección de Xacemento
- Vías culturais
- Camiño de Santiago
- Camiño Real
- Territorio Histórico

- SRPPC
- SRPPX
- SRPEN
- SRPA
- SRPF

GRÁFICO DE FOLLAS

A1	A2	B1	B2	B3	B4	C1	C2	C3	C4	C5	C6				
D1	D2	D3	D4	D5	D6	D7	E1	E2	E3	E4	E5	E6	E7		
F1	F2	F3	F4	F5	F6	F7	G1	G2	G3	G4	G5	G6	G7	G8	
H1	H2	H3	H4	H5	H6	H7	H8	I1	I2	I3	I4	I5	I6	I7	I8
J1	J2	J3	J4	J5	J6	J7	J8	K1	K2	K3	K4	K5	K6	K7	K8
L1	L2	L3	L4	L5	L6	L7	L8	M1	M2	M3	M4	M5	M6	M7	M8
N1	N2	N3	N4	N5	N6	N7	N8	O1	O2	O3	O4	O5	O6	O7	O8
P1	P2	P3	P4	P5	P6	P7	P8	Q1	Q2	Q3	Q4	Q5	Q6	Q7	Q8
R1	R2	R3	R4	R5	R6	R7	R8	S1	S2	S3	S4	S5	S6	S7	S8

REFERENCIAS AOS PLANOS DE ORDENACIÓN:
Plano SR: D2
Plano SNR: -

Fuente de datos / Fuente de datos:
- Elaboración propia / Concello de Silleda
- Elaboración propia / Concello de Silleda



Código do elemento: 24.05

Página 352 de 474

ESCALA 1:5.000
0 25 50 100 Metros

Denominación:
Fonte e lavadoiro en Cuiña
Localización: Cuiña
Parroquia: P. de Piñeiro (San Xiao)

Coordenadas UTM:
UTM X: 555225 / UTM Y: 4733460
Sistema de coordenadas:
Proyección: (U.T.M.) ETRS89_Zona 29N
epsg: 25829
Unidades: metros

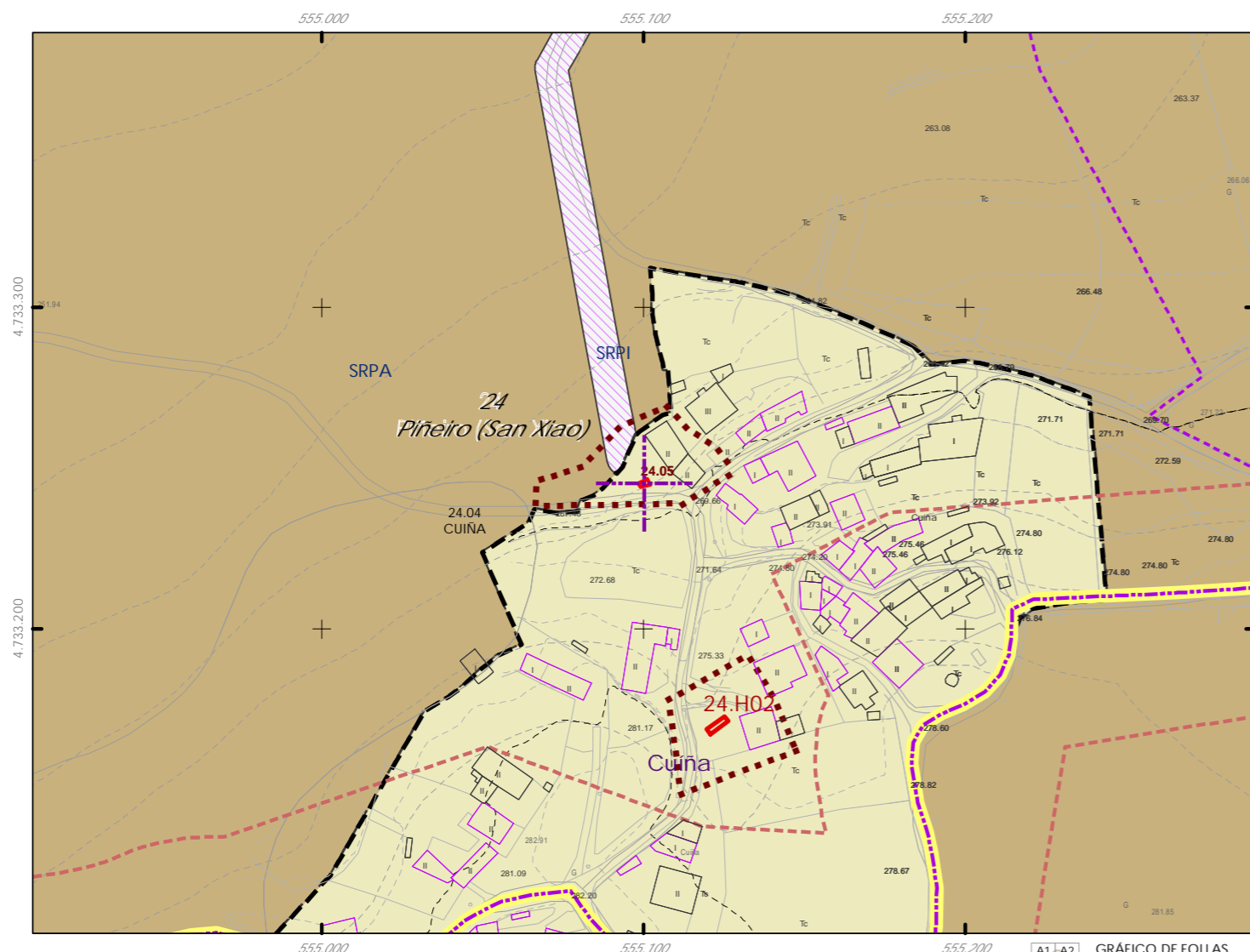
Ordenanza ou norma de aplicación:
Patrimonio cultural
Clasificación do ben:
Catalogado
Nivel de protección do ben:
Estrutural

Titularidade:
Pública
Clasificación do solo:
SNR
Uso actual:
Fonte

Obras permitidas:
As permitidas segundo o nivel de protección.
Determinacións para a súa conservación, rehabilitación, mellora ou recuperación:
Recuperación do ben acorde ao seu nivel de protección. Recuperación da contorna do mesmo.

Estado de conservación:
Malo

Descrición do ben:
Dada a vexetación que cobre ás dúas construcións, non é posible distinguir a forma nin o tipo á que pertencen. Están situados nun ámbito formado por prados e terreos de cultivo.



CLASIFICACIÓN DO SOLO

- Delimitación de Solo Urbano
- SNR
- SRPI
- SUD
- SRPO
- SRPAU
- SRPPC
- SRPPX
- SRPEN
- SRPA
- SRPF

PATRIMONIO CULTURAL

- Patrimonio Cultural
- BIC
- Contorno de protección
- Patrimonio Arqueolóxico
- API - Área de Protección Integral
- CPX - Contorno de protección de Xacemento
- Vías culturais
- Camiño de Santiago
- Camiño Real
- Territorio Histórico

GRÁFICO DE FOLLAS							
A1	A2	B1	B2	B3	B4	C1	C2
B1	B2	B3	B4	C5	C6	D1	D2
C1	C2	C3	C4	D5	D6	D7	D8
D1	D2	D3	D4	E5	E6	E7	E8
E1	E2	E3	E4	F5	F6	F7	F8
F1	F2	F3	F4	G5	G6	G7	G8
G1	G2	G3	G4	H5	H6	H7	H8
H1	H2	H3	H4	I5	I6	I7	I8
I1	I2	I3	I4	J5	J6	J7	J8
J1	J2	J3	J4	K5	K6	K7	K8
K1	K2	K3	K4	L5	L6	L7	L8
L1	L2	L3	L4	M5	M6	M7	M8
M1	M2	M3	M4	N5	N6	N7	N8
N1	N2	N3	N4	O5	O6	O7	O8
O1	O2	O3	O4	P5	P6	P7	P8
P1	P2	P3	P4	Q5	Q6	Q7	Q8
Q1	Q2	Q3	Q4	R5	R6	R7	R8
R1	R2	R3	R4	S5	S6	S7	S8
S1	S2	S3	S4				

REFERENCIAS AOS PLANOS DE ORDENACIÓN:
Plano SR: D2
Plano SNR: 171/193

Fonte de datos / Fuente de datos:
- Elaboración propia / Concello de Silleda
- Elaboración propia / Concello de Silleda





Código do elemento: 24.06

Página 353 de 474

ESCALA 1:5.000
0 25 50 100 Metros

Denominación:
Pombal da casa de Carricova
Localización: Carricova
Parroquia: P. de Piñeiro (San Xiao)

Coordenadas UTM:
UTM X: 555171 / UTM Y: 4733920
Sistema de coordenadas:
Proyección: (U.T.M.) ETRS89_Zona 29W
epsg: 25829
Unidades: metros

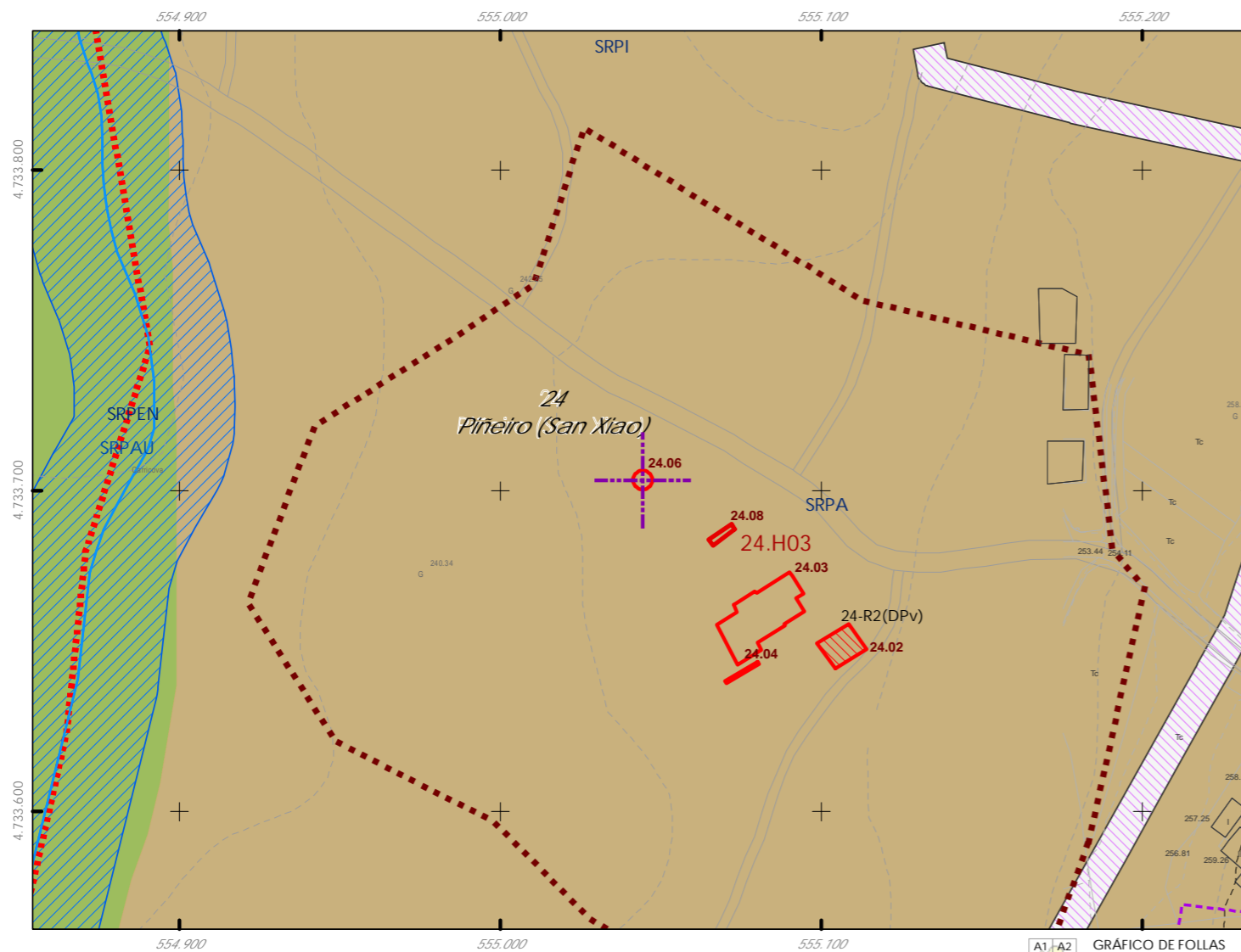
Ordenanza ou norma de aplicación:
Patrimonio cultural
Clasificación do ben:
Catalogado
Nivel de protección do ben:
Estrutural

Titularidade:
Privada
Clasificación do solo:
SRPA
Uso actual:
Pombal

Obras permitidas:
As permitidas segundo o nivel de protección.
Determinacións para a súa conservación, rehabilitación, mellora ou recuperación:
Mellora e conservación do ben.

Estado de conservación:
Bo

Descrición do ben:
Orixinal e coidada peza arquitectónica que serve para abeizar e criar pombas. Situado no interior da parcela da Casa de Carricova e nun lugar protexido do vento e nun espazo arborado. Pombal realizado por construtores populares locais e que outorga distinción. Volumetría cilíndrica con cuberta cónica. Estrutura de muros herméticos de cachotaría rematados cun aleiro sobre o que se sitúan uns pequenos ocos para o acceso das pombas. Cuberta a unha auga con cubrición de tella curva asentada sobre outro aleiro e con cortaventos. O único van existente é unha porta de acceso de pequenas dimensións. Ámbito formado por prados, terreos de cultivo, arboredo e edificacións tradicionais da casa.



CLASIFICACIÓN DO SOLO

- Delimitación de Solo Urbano
- SNR
- SRPI
- SUD
- SRPO
- SRPAU
- SRPPC
- SRPPX
- SRPEN
- SRPA
- SRPF

PATRIMONIO CULTURAL

- Patrimonio Cultural
- BIC
- Contorno de protección
- Patrimonio Arqueolóxico
- API - Área de Protección Integral
- CPX - Contorno de protección de Xacemento
- Vías culturais
- Camiño de Santiago
- Camiño Real
- Teritorio Histórico

GRÁFICO DE FOLLAS

A1	A2	B1	B2	B3	B4	C1	C2	C3	C4	C5	C6	D1	D2	D3	D4	D5	D6	D7					
E1	E2	E3	E4	E5	E6	E7	F1	F2	F3	F4	F5	F6	F7	G1	G2	G3	G4	G5	G6	G7	G8		
H1	H2	H3	H4	H5	H6	H7	H8	I1	I2	I3	I4	I5	I6	I7	I8	J1	J2	J3	J4	J5	J6	J7	J8
K1	K2	K3	K4	K5	K6	K7	K8	L1	L2	L3	L4	L5	L6	L7	L8	M1	M2	M3	M4	M5	M6	M7	M8
N1	N2	N3	N4	N5	N6	N7	N8	O1	O2	O3	O4	O5	O6	O7	O8	P1	P2	P3	P4	P5	P6	P7	P8
Q1	Q2	Q3	Q4	Q5	Q6	Q7	R1	R2	R3	R4	R5	R6	R7	S1	S2	S3	S4	S5	S6	S7	S8		

REFERENCIAS AOS PLANOS DE ORDENACIÓN:
Plano SR: D2
Plano SNR: -

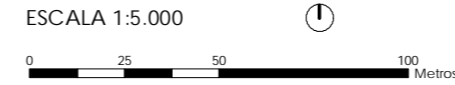
Fuente de datos / Fuente de datos:
- Elaboración propia / Concello de Silleda
- Elaboración propia / Concello de Silleda





Código do elemento: 24.07

Página 354 de 474



Denominación: Pombal en Castramonde
Localización: Castramonde
Parroquia: P. de Piñeiro (San Xiao)

Coordenadas UTM:
UTM X: 556182 / UTM Y: 4733680
Sistema de coordenadas:
Proyección: (U.T.M.) ETRS89 Zona 29W
epsg: 25829
Unidades: metros

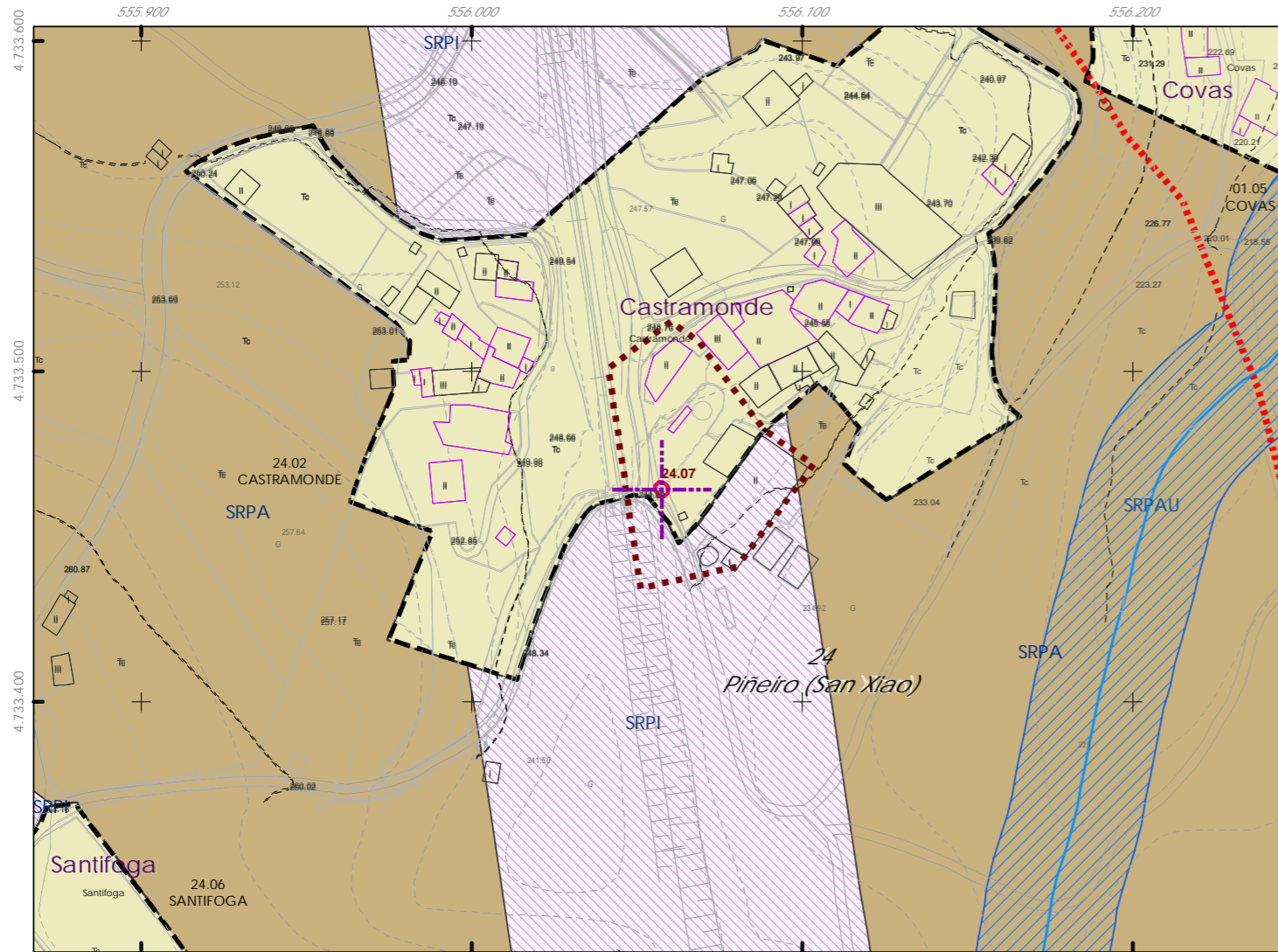
Ordenanza ou norma de aplicación: Patrimonio cultural
Clasificación do ben: Catalogado
Nivel de protección do ben: Estructural

Titularidade: Privada
Clasificación do solo: SNR
Uso actual: Pombal

Obras permitidas:
As permitidas segundo o nivel de protección.
Determinacións para a súa conservación, rehabilitación, mellora ou recuperación:
Mellora e conservación do ben. Recuperación da contorna do mesmo.

Estado de conservación: Malo

Descrición do ben:
Orixinal e coidada peza arquitectónica que serve para abeizar e criar pombas. Volumetría cilíndrica con cuberta cónica. Estructura de muros herméticos de cachotaría revestidos en morteiro e rematados cun aleiro sobre o que se sitúan uns pequenos ocos para o acceso das pombas. Cuberta a unha auga. Situado nas proximidades da vía do ferrocarril. Ámbito formado por prados, terreos de cultivo, arboredo e edificacións illadas tanto tradicionais como de nova construción.



CLASIFICACIÓN DO SOLO

- Delimitación de Solo Urbano
- SNR
- SRPI
- SUD
- SRPO
- SRPAU

PATRIMONIO CULTURAL

- SRPPC
- SRPPX
- SRPEN
- SRPA
- SRPF
- Patrimonio Cultural
- BIC
- Contorno de protección
- Patrimonio Arqueolóxico
- API - Área de Protección Integral
- CPX - Contorno de protección de Xacemento
- Vías culturais
- Camiño de Santiago
- Camiño Real
- Territorio Histórico

GRÁFICO DE FOLLAS

A1	A2	B1	B2	B3	B4	C1	C2	C3	C4	C5	C6				
D1	D2	D3	D4	D5	D6	D7	E1	E2	E3	E4	E5	E6	E7		
F1	F2	F3	F4	F5	F6	F7	G1	G2	G3	G4	G5	G6	G7	G8	
H1	H2	H3	H4	H5	H6	H7	H8	I1	I2	I3	I4	I5	I6	I7	I8
J1	J2	J3	J4	J5	J6	J7	J8	K1	K2	K3	K4	K5	K6	K7	K8
L1	L2	L3	L4	L5	L6	L7	L8	M1	M2	M3	M4	M5	M6	M7	M8
N1	N2	N3	N4	N5	N6	N7	N8	O1	O2	O3	O4	O5	O6	O7	O8
P1	P2	P3	P4	P5	P6	P7	P8	Q1	Q2	Q3	Q4	Q5	Q6	Q7	Q8
R1	R2	R3	R4	R5	R6	R7	R8	S1	S2	S3	S4	S5	S6	S7	S8

REFERENCIAS AOS PLANOS DE ORDENACIÓN:
Plano SR: D3
Plano SNR: 168/193

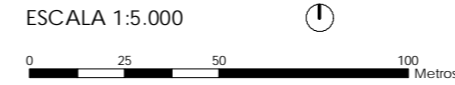
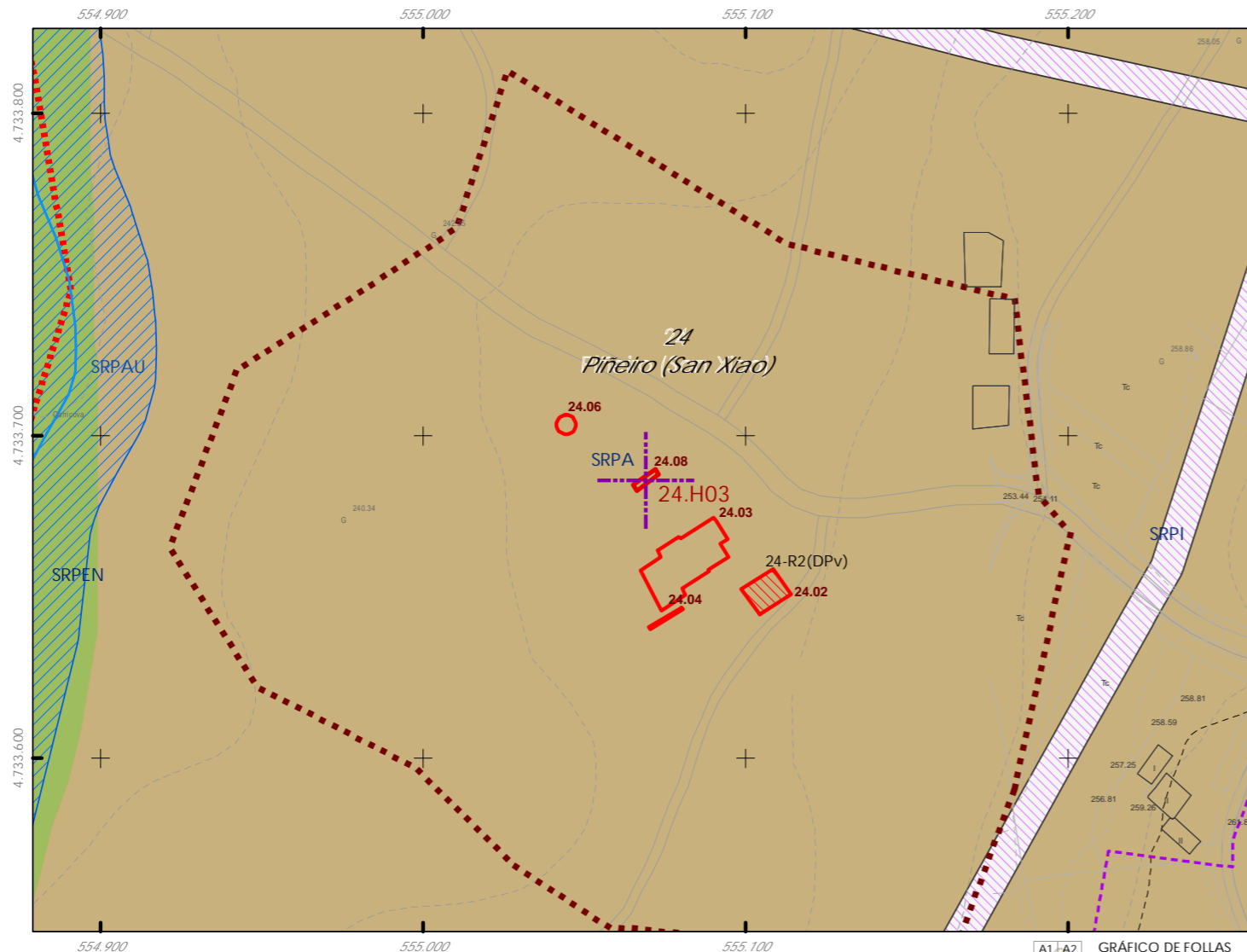
Fuente de datos / Fuente de datos:
- Elaboración propia / Concello de Silleda
- Elaboración propia / Concello de Silleda





Código do elemento: 24.08

Página 355 de 474



Denominación: Hórreo da casa de Carricova
Localización: Carricova
Parroquia: P. de Piñeiro (San Xiao)

Coordenadas UTM:
UTM X: 555194 / UTM Y: 4733900
Sistema de coordenadas:
Proyección: (U.T.M.) ETRS89 Zona 29W
epsg: 25829
Unidades: metros

Ordenanza ou norma de aplicación: Patrimonio cultural
Clasificación do ben: Catalogado
Nivel de protección do ben: Integral

Titularidade: Privada
Clasificación do solo: SRPA
Uso actual: Agropecuario

Obras permitidas:
As permitidas segundo o nivel de protección.
Determinacións para a súa conservación, rehabilitación, mellora ou recuperación:
Mellora e conservación do ben. Recuperación da contorna do mesmo.

Estado de conservación:
Bo

Descrición do ben:
Construción destinada a hórreo na que se conserva e se seca o millo. Hórreo mixto apoiado sobre cinco cepas de pedra con tornarratos que consta de aleiros construídos voando o piso da cámara. Cámara formada por: a grade, construída a base de anchas pezas de pedra de granito, e o recinto, formado por piares e penal de pedra e doelas e faixas de madeira. Cuberta a dúas augas de tella cerámica curva. Penal principal rematado en cruz e o traseiro en acroterio. Porta lateral e escaleiras de cachotaría para acceder ao hórreo. Situado nunha parcela na que forma parte dun conxunto de vivenda unifamiliar coas súas edificacións adxectivas. Ámbito rural formado por prados, terreos de cultivo e arboredo.

CLASIFICACIÓN DO SOLO

- Delimitación de Solo Urbano
- SNR
- SRPI
- SUD
- SRPO
- SRPAU

PATRIMONIO CULTURAL

- Patrimonio Cultural
- BIC
- Contorno de protección
- Patrimonio Arqueolóxico
- API - Área de Protección Integral
- CPX - Contorno de protección de Xacemento
- Vías culturais
- Camiño de Santiago
- Camiño Real
- Territorio Histórico

GRÁFICO DE FOLLAS

A1	A2	B1	B2	B3	B4	C1	C2	C3	C4	C5	C6	D1	D2	D3	D4	D5	D6	D7					
E1	E2	E3	E4	E5	E6	E7	F1	F2	F3	F4	F5	F6	F7	G1	G2	G3	G4	G5	G6	G7	G8		
H1	H2	H3	H4	H5	H6	H7	H8	I1	I2	I3	I4	I5	I6	I7	I8	J1	J2	J3	J4	J5	J6	J7	J8
K1	K2	K3	K4	K5	K6	K7	K8	L1	L2	L3	L4	L5	L6	L7	L8	M1	M2	M3	M4	M5	M6	M7	M8
N1	N2	N3	N4	N5	N6	N7	N8	O1	O2	O3	O4	O5	O6	O7	O8	P1	P2	P3	P4	P5	P6	P7	P8
Q1	Q2	Q3	Q4	Q5	Q6	Q7	R1	R2	R3	R4	R5	R6	R7	S1	S2	S3	S4	S5	S6	S7	S8		

REFERENCIAS AOS PLANOS DE ORDENACIÓN:
Plano SR: D2
Plano SNR: -

Fuente de datos / Fuente de datos:
- Elaboración propia / Concello de Silleda
- Elaboración propia / Concello de Silleda

