



Código do elemento: 29.09

Página 394 de 474



Denominación:
Pombal en Sestelo
Localización: Sestelo
Parroquia: P. de Siador (San Miguel)

Coordenadas UTM:
UTM X: 561508 / UTM Y: 4725670
Sistema de coordenadas:
Proyección: (U.T.M.) ETRS89 Zona 29W
epsg: 25829
Unidades: metros

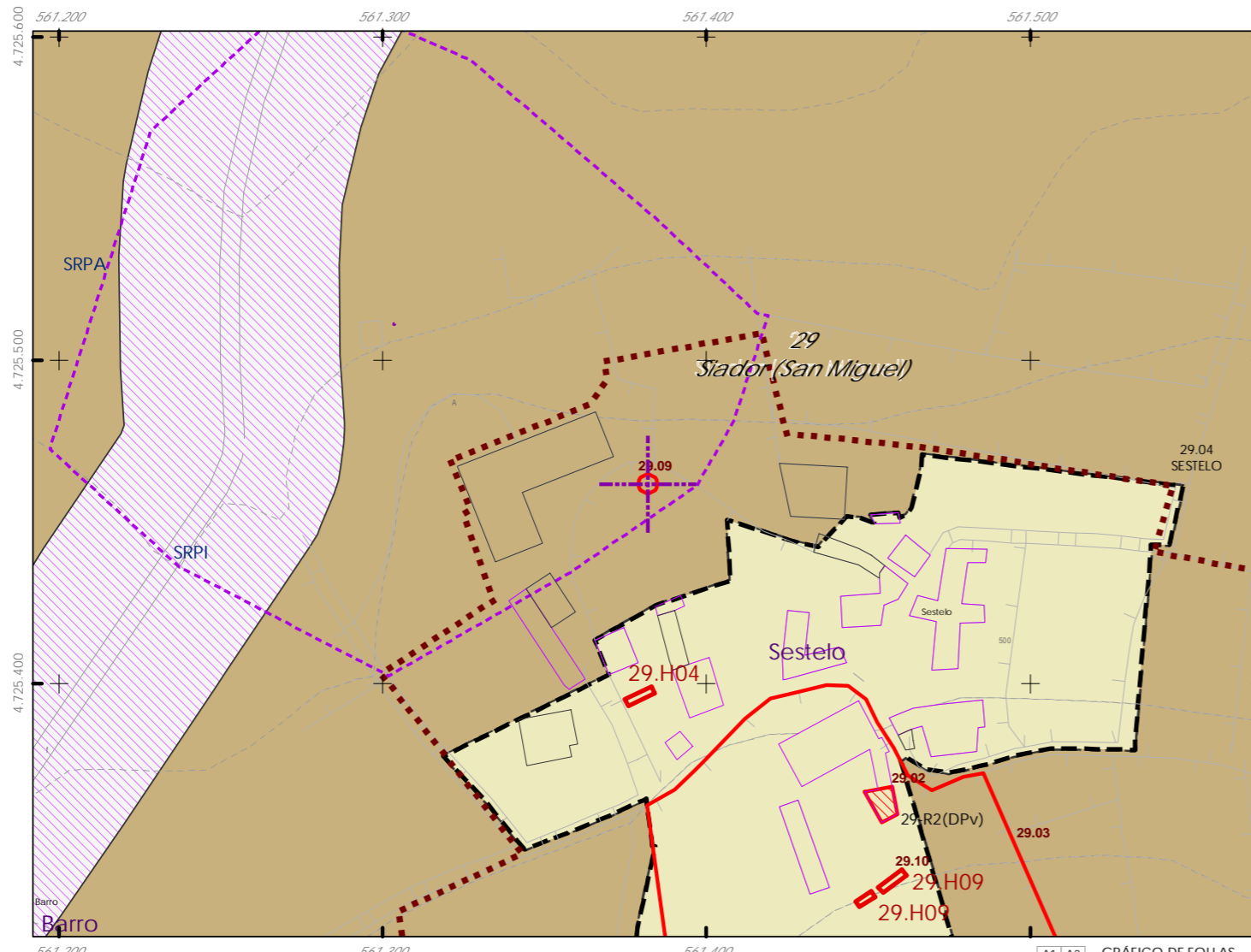
Ordenanza ou norma de aplicación:
Patrimonio cultural
Clasificación do ben:
Catalogado
Nivel de protección do ben:
Integral

Titularidade:
Privada
Clasificación do solo:
SRPA
Uso actual:
Pombal

Obras permitidas:
As permitidas segundo o nivel de protección.
Determinacións para a súa conservación, rehabilitación, mellora ou recuperación:
Mellora e conservación do ben. Recuperación da contorna do mesmo.

Estado de conservación:
Regular

Descrición do ben:
Orixinal e coidada peza arquitectónica que serve para abeirar e crír pombas. Situado nun lugar protexido do vento nun espazo arborado. Volumetría cilíndrica con cuberta cónica. Estrutura de muros herméticos de cachotaría, revestidos en morteiro que se desprende nunha das súas partes. Rematados cun aleiro sobre o que se sitúan uns pequenos ocos para o acceso das pombas. Cuberta de tella cerámica asentada sobre outro aleiro e con Cortaventos. O único van existente é unha porta de acceso de pequenas dimensións. Ámbito formado por prados, terreos de cultivo e arbored.



CLASIFICACIÓN DO SOLO

- Delimitación de Solo Urbano
- SNR
- SRPI
- SUD
- SRPO
- SRPAU

PATRIMONIO CULTURAL

- Patrimonio Cultural
- BIC
- Contorno de protección
- Patrimonio Arqueolóxico
- API - Área de Protección Integral
- CPX - Contorno de protección de Xacemento
- Vías culturais
- Camiño de Santiago
- Camiño Real
- Territorio Histórico

GRÁFICO DE FOLLAS

A1	A2	B1	B2	B3	B4	C1	C2	C3	C4	C5	C6				
D1	D2	D3	D4	D5	D6	D7	E1	E2	E3	E4	E5	E6	E7		
F1	F2	F3	F4	F5	F6	F7	G1	G2	G3	G4	G5	G6	G7	G8	
H1	H2	H3	H4	H5	H6	H7	H8	I1	I2	I3	I4	I5	I6	I7	I8
J1	J2	J3	J4	J5	J6	J7	J8	K1	K2	K3	K4	K5	K6	K7	K8
L1	L2	L3	L4	L5	L6	L7	L8	M1	M2	M3	M4	M5	M6	M7	M8
N1	N2	N3	N4	N5	N6	N7	N8	O1	O2	O3	O4	O5	O6	O7	O8
P1	P2	P3	P4	P5	P6	P7	P8	Q1	Q2	Q3	Q4	Q5	Q6	Q7	Q8
R1	R2	R3	R4	R5	R6	R7	R8	S1	S2	S3	S4	S5	S6	S7	S8

REFERENCIAS AOS PLANOS DE ORDENACIÓN:
Plano SR: K6
Plano SNR: 047/193

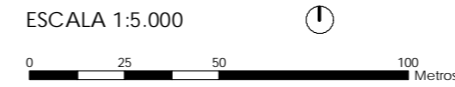
Fuente de datos / Fuente de datos:
- Elaboración propia / Concello de Silleda
- Elaboración propia / Concello de Silleda





Código do elemento: 29.10

Página 395 de 474



Denominación:
Hórreos en conxunto da casa de Sestelo
Localización: Sestelo
Parroquia: P. de Siador (San Miguel)

Coordenadas UTM:
UTM X: 561579 / UTM Y: 4725550
Sistema de coordenadas:
Proyección: (U.T.M.) ETRS89 Zona 29W
epsg: 25829
Unidades: metros

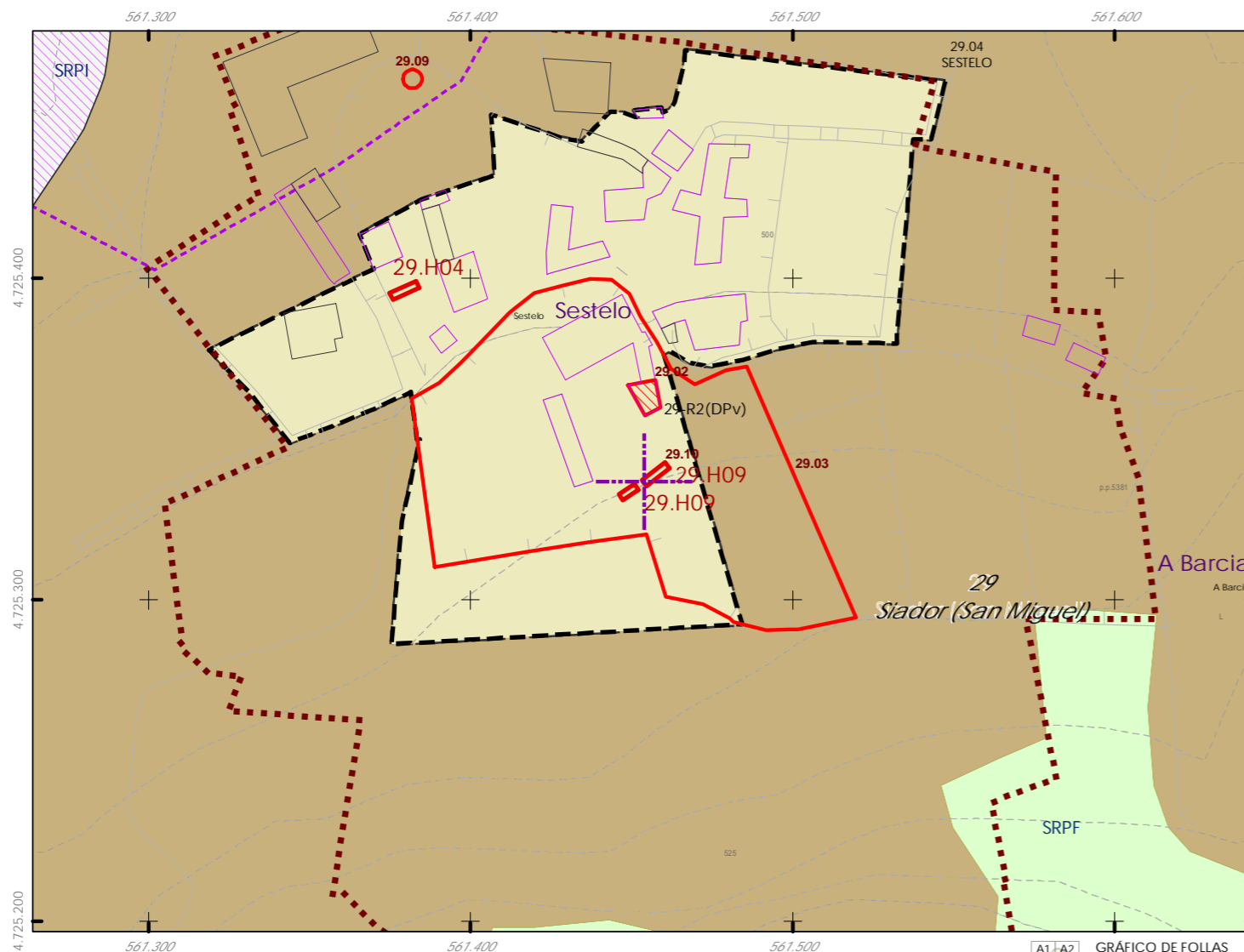
Ordenanza ou norma de aplicación:
Patrimonio cultural
Clasificación do ben:
Catalogado
Nivel de protección do ben:
Integral

Titularidade:
Privada
Clasificación do solo:
SNR
Uso actual:
Agropecuario

Obras permitidas:
As permitidas segundo o nivel de protección.
Determinacións para a súa conservación, rehabilitación, mellora ou recuperación:
Recuperación do ben acorde ao seu nivel de protección. Recuperación da contorna do mesmo.

Estado de conservación:
Bo

Descrición do ben:
Construcións destinadas a hórreo. Apoiadas sobre cepas de pedra con Tornarratos que consta de aleiros construídos voando o piso da cámara. Un deles está destruído, no outro, a grade está construída a base de anchas pezas de pedra de granito, e o recinto, formado por piares e penal de pedra e doelas e faixas de madeira. Cuberta a dúas augas de tella cerámica curva. Penal principal rematado en cruz e o traseiro en acroterio. Posúe dúas portas de acceso realizadas en madeira. Situados en Sestelo, nunha parcela na que forma parte dun conxunto de vivenda unifamiliar coas súas edificacións auxiliares. Ámbito rural formado por prados, terreos de cultivo, arboredo e edificacións illadas tanto tradicionais como de nova construción.



CLASIFICACIÓN DO SOLO

- Delimitación de Solo Urbano
- SNR
- SRPI
- SUD
- SRPO
- SRPAU
- SRPPC
- SRPPX
- SRPEN
- SRPA
- SRPF

PATRIMONIO CULTURAL

- Patrimonio Cultural
- BIC
- Contorno de protección
- Patrimonio Arqueolóxico
- API - Área de Protección Integral
- CPX - Contorno de protección de Xacemento
- Vías culturais
- Camiño de Santiago
- Camiño Real
- Territorio Histórico

GRÁFICO DE FOLLAS

A1	A2	B1	B2	B3	B4	C1	C2	C3	C4	C5	C6				
D1	D2	D3	D4	D5	D6	D7	E1	E2	E3	E4	E5	E6	E7		
F1	F2	F3	F4	F5	F6	F7	G1	G2	G3	G4	G5	G6	G7	G8	
H1	H2	H3	H4	H5	H6	H7	H8	I1	I2	I3	I4	I5	I6	I7	I8
J1	J2	J3	J4	J5	J6	J7	J8	K1	K2	K3	K4	K5	K6	K7	K8
L1	L2	L3	L4	L5	L6	L7	L8	M1	M2	M3	M4	M5	M6	M7	M8
N1	N2	N3	N4	N5	N6	N7	N8	O1	O2	O3	O4	O5	O6	O7	O8
P1	P2	P3	P4	P5	P6	P7	P8	Q1	Q2	Q3	Q4	Q5	Q6	Q7	Q8
R1	R2	R3	R4	R5	R6	R7	R8	S1	S2	S3	S4	S5	S6	S7	S8

REFERENCIAS AOS PLANOS DE ORDENACIÓN:
Plano SR: K6
Plano SNR: 047/193

Fuente de datos / Fuente de datos:
- Elaboración propia / Concello de Silleda
- Elaboración propia / Concello de Silleda





Código do elemento: 29.11

Página 396 de 474

ESCALA 1:5.000
0 25 50 100 Metros

Denominación: Cruceiro en Sestelo
Localización: Sestelo
Parroquia: P. de Siador (San Miguel)

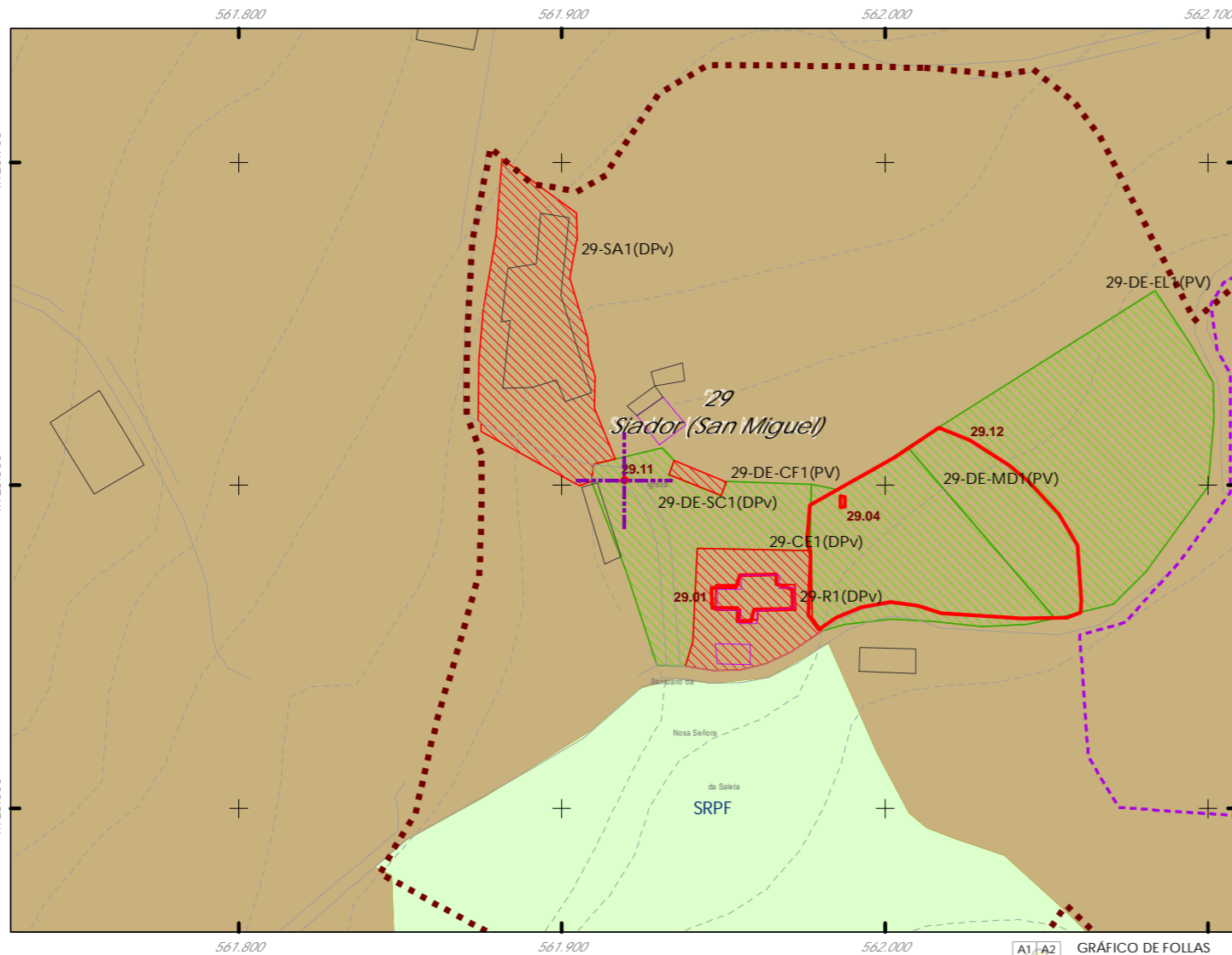
Coordenadas UTM:
UTM X: 562044 / UTM Y: 4725820
Sistema de coordenadas:
Proyección: (U.T.M.) ETRS89 Zona 29W
epsg: 25829
Unidades: metros

Ordenanza ou norma de aplicación: Patrimonio cultural
Clasificación do ben: Ben de Interese Cultural / BIC
Nivel de protección do ben: Integral
BIC en aplicación do Decreto 571/1963, e art. 92.1.a da lei 5/2016 (LPCG).
Obras permitidas: As permitidas segundo o nivel de protección.
Determinacións para a súa conservación, rehabilitación, mellora ou recuperación: Mellora e conservación do ben.

Titularidade: Privada
Clasificación do solo: SRPA
Uso actual: Relixioso

Estado de conservación: Bo

Descrición do ben: Cruceiro sobre plataforma de dúas bancadas. Base formado por dous corpos, un en forma de prisma rectangular, sobre o outro de forma cóncava e arestas molduradas. Fuste de sección cuadrangular, octavado no tramo central, onde se sitúa a imaxe dun santo colocado sobre unha peaña. Capitel sinxelo do que parte a cruz, con arestas biseladas e a imaxe de cristo crucificado baixo lenda nun lado e outra efixie no lado oposto. Situado no campo de festa de Sestelo, próximo á igrexa parroquial e ao cemiterio. Ámbito rural formado por prados, terreos de cultivo e edificacións illadas tanto tradicionais como de nova construción.



CLASIFICACIÓN DO SOLO

- Delimitación de Solo Urbano
- SNR
- SRPI
- SUD
- SRPO
- SRPAU

PATRIMONIO CULTURAL

- Patrimonio Cultural
- BIC
- Contorno de protección
- Patrimonio Arqueolóxico
- API - Área de Protección Integral
- CPX - Contorno de protección de Xacemento
- Vías culturais
- Camiño de Santiago
- Camiño Real
- Territorio Histórico

GRÁFICO DE FOLLAS

A1	A2	B1	B2	B3	B4	C1	C2	C3	C4	C5	C6	D1	D2	D3	D4	D5	D6	D7					
E1	E2	E3	E4	E5	E6	E7	F1	F2	F3	F4	F5	F6	F7	G1	G2	G3	G4	G5	G6	G7	G8		
H1	H2	H3	H4	H5	H6	H7	H8	I1	I2	I3	I4	I5	I6	I7	I8	J1	J2	J3	J4	J5	J6	J7	J8
K1	K2	K3	K4	K5	K6	K7	K8	L1	L2	L3	L4	L5	L6	L7	L8	M1	M2	M3	M4	M5	M6	M7	M8
N1	N2	N3	N4	N5	N6	N7	N8	O1	O2	O3	O4	O5	O6	O7	O8	P1	P2	P3	P4	P5	P6	P7	P8
Q1	Q2	Q3	Q4	Q5	Q6	Q7	Q8	R1	R2	R3	R4	R5	R6	R7	R8	S1	S2	S3	S4	S5	S6	S7	S8

REFERENCIAS AOS PLANOS DE ORDENACIÓN:
Plano SR: K6
Plano SNR: -

Fuente de datos / Fuente de datos:
- Elaboración propia / Concello de Silleda
- Elaboración propia / Concello de Silleda





Código do elemento: 29.12

Página 397 de 474

ESCALA 1:5.000
0 25 50 100 Metros

Denominación:
Carballeira en Sestelo
Localización: Sestelo
Parroquia: P. de Siador (San Miguel)

Coordenadas UTM:
UTM X: 562142 / UTM Y: 4725800
Sistema de coordenadas:
Proyección: (U.T.M.) ETRS89 Zona 29W
epsg: 25829
Unidades: metros

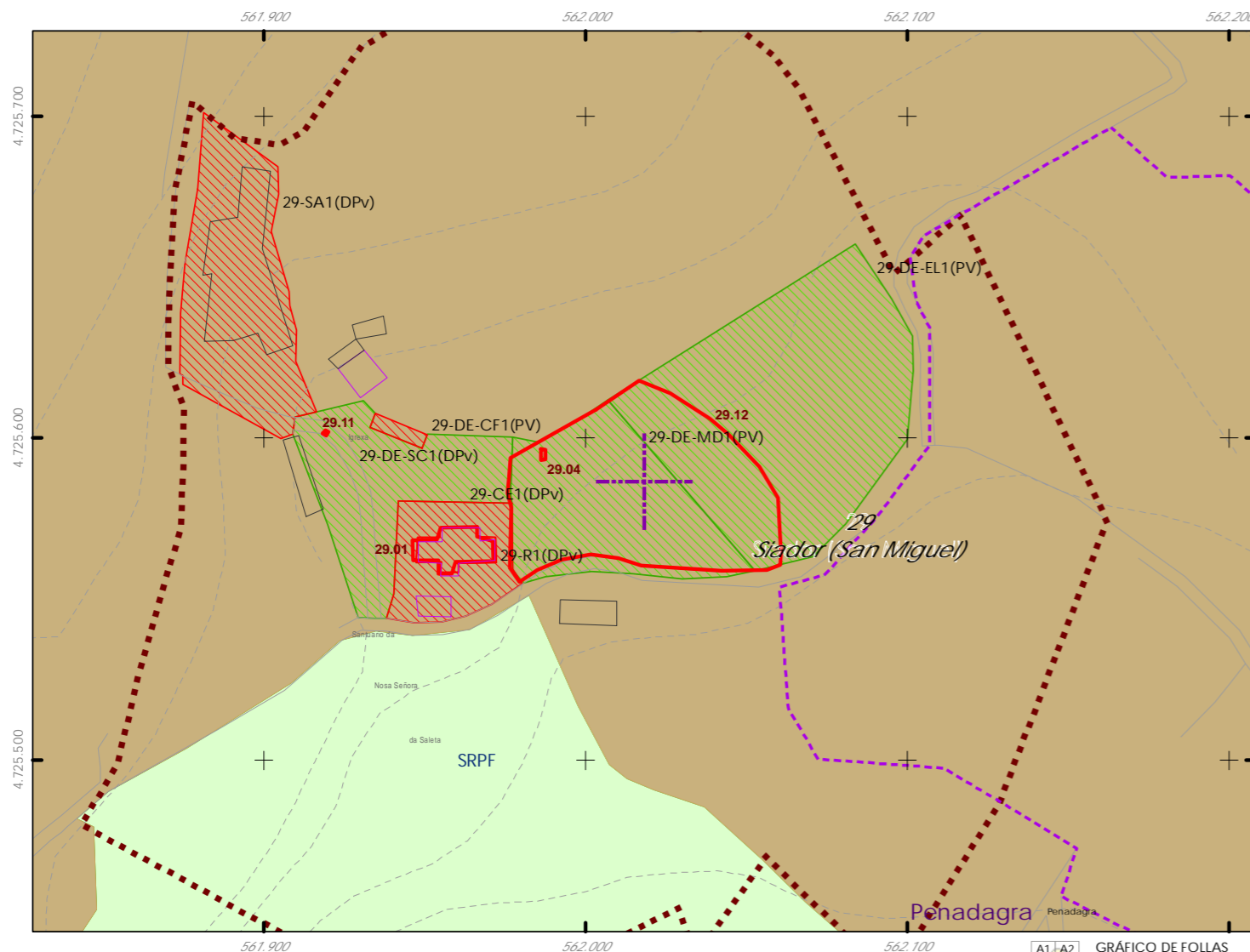
Ordenanza ou norma de aplicación:
Patrimonio cultural
Clasificación do ben:
Catalogado
Nivel de protección do ben:
Integral

Titularidade:
Privada
Clasificación do solo:
SRPA
Uso actual:
Lecer

Obras permitidas:
As permitidas segundo o nivel de protección.
Determinacións para a súa conservación, rehabilitación, mellora ou recuperación:
Mellora e conservación do ben.

Estado de conservación:
Regular

Descrición do ben:
Esta Carballeira está situada dentro dunha parcela detrás da igrexa parroquial. Hai diversidade de idades entre as árbores que a poboan destacando algún deles pola súa idade e porte. O ámbito está ben coidado. Ámbito rural formado por prados, terreos de cultivo e edificacións illadas, tanto tradicionais coma de nova construción. O nome científico do carballo é Quercus Robur. Árbore de gran lonxevidade, da familia das fagáceas, que ten polo común de 15 a 20 m de altura e chega ás veces ata 40, con madeiro grosso e grandes ramas tortuosas, follas caducas, case sentadas, e ten por froito landras pedunculadas, amargas. A súa madeira é dura e resistente, compacta, de cor parda amarelenta e é unha das máis apreciadas.



CLASIFICACIÓN DO SOLO

- Delimitación de Solo Urbano
- SNR
- SRPI
- SUD
- SRPO
- SRPAU

PATRIMONIO CULTURAL

- Patrimonio Cultural
- BIC
- Contorno de protección
- Patrimonio Arqueolóxico
- API - Área de Protección Integral
- CPX - Contorno de protección de Xacemento
- Vías culturais
- Camiño de Santiago
- Camiño Real
- Territorio Histórico

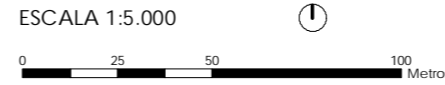
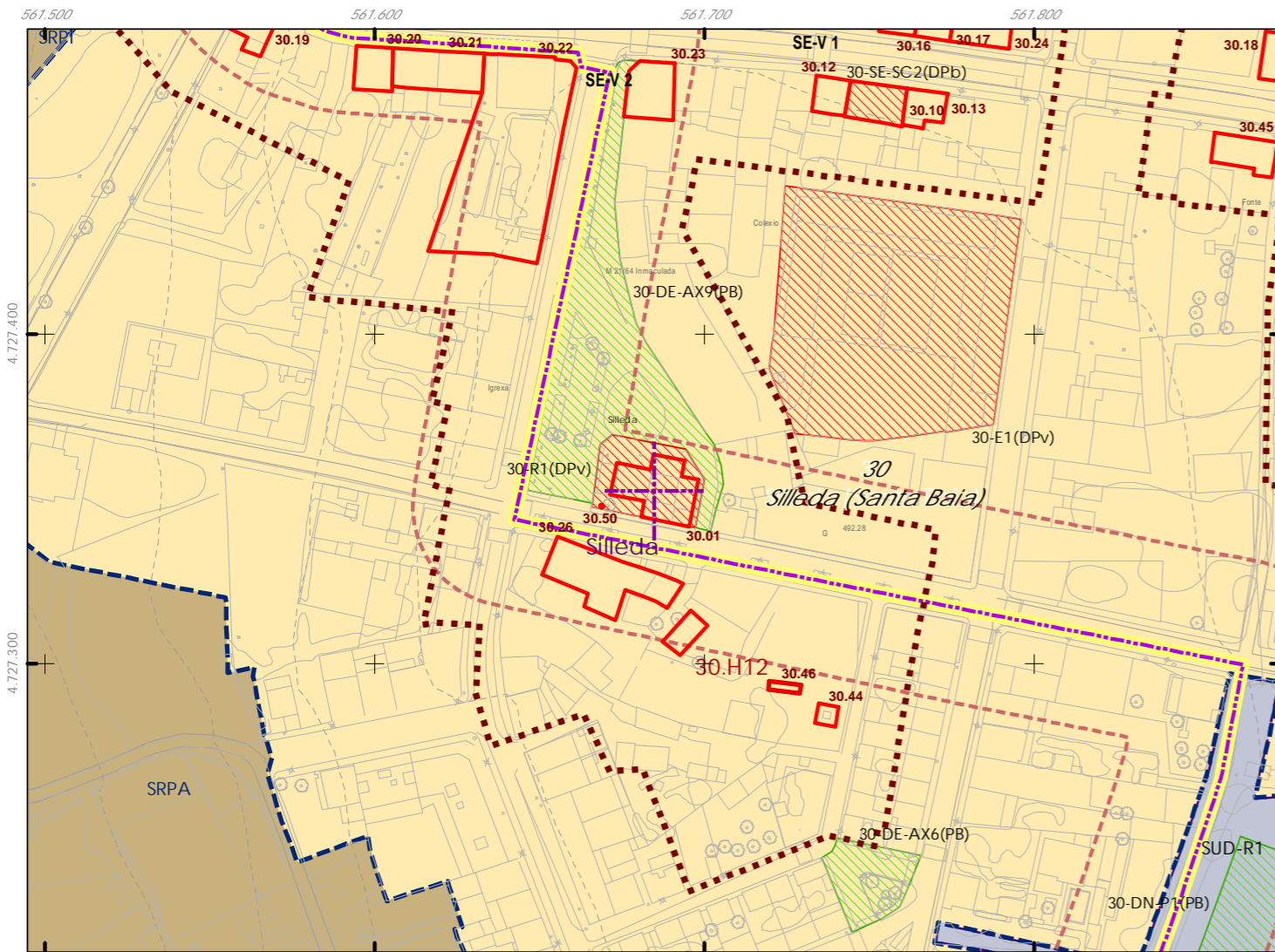
GRÁFICO DE FOLLAS

A1	A2	B1	B2	B3	B4	C1	C2	C3	C4	C5	C6	D1	D2	D3	D4	D5	D6	D7					
E1	E2	E3	E4	E5	E6	E7	F1	F2	F3	F4	F5	F6	F7	G1	G2	G3	G4	G5	G6	G7	G8		
H1	H2	H3	H4	H5	H6	H7	H8	I1	I2	I3	I4	I5	I6	I7	I8	J1	J2	J3	J4	J5	J6	J7	J8
K1	K2	K3	K4	K5	K6	K7	K8	L1	L2	L3	L4	L5	L6	L7	L8	M1	M2	M3	M4	M5	M6	M7	M8
N1	N2	N3	N4	N5	N6	N7	N8	O1	O2	O3	O4	O5	O6	O7	O8	P1	P2	P3	P4	P5	P6	P7	P8
Q1	Q2	Q3	Q4	Q5	Q6	Q7	Q8	R1	R2	R3	R4	R5	R6	R7	R8	S1	S2	S3	S4	S5	S6	S7	S8

REFERENCIAS AOS PLANOS DE ORDENACIÓN:
Plano SR: K6
Plano SNR: -

Fuente de datos / Fuente de datos:
- Elaboración propia / Concello de Silleda
- Elaboración propia / Concello de Silleda





Código do elemento: 30.01

Página 398 de 474

Denominación:
Igrexa parroquial de Santa Baia
Localización: Silleda; Avenida do Parque, 23
Parroquia: P. de Silleda (Santa Baia)

Coordenadas UTM:
UTM X: 561811 / UTM Y: 4727570
Sistema de coordenadas:
Proyección: (U.T.M.) ETRS89_Zona 29N
epsg: 25829
Unidades: metros

Ordenanza ou norma de aplicación:
Patrimonio cultural
Clasificación do ben:
Catalogado
Nivel de protección do ben:
Integral

Titularidade:
Privada
Clasificación do solo:
SU
Uso actual:
Relixioso

Obras permitidas:
As permitidas segundo o nivel de protección.
Determinacións para a súa conservación, rehabilitación, mellora ou recuperación:
Mellora e conservación do ben.

Estado de conservación:
Bo

Descrición do ben:
Reconstruída en 1851. Ten planta de cruz latina e muros de cadeirado cuberto a dúas augas en nave principal, capela maior máis elevada e a catro augas. Na portada principal, porta moldurada en arco recto, pequenos rosetóns con vidreira e cornixa moldurada da que parte o frontón triangular con acroterios nos laterais e fornela no centro coa figura de San Salvador con aparellos de pesca na man dereita. No lateral, portas alinteladas, Fiestras con xambas en derramo e cruces a xeito de ornamentación. Campanario formado por dous corpos, un cuadrangular e outro octogonal con remate en cupulín. Escalinata de acceso de cinco bancadas, situada no núcleo urbano nun ámbito formado por edificacións tradicionais e de nova construción, nunha praza pública coñecida como a Praza da Igrexa e vinculada por tanto a esta.

CLASIFICACIÓN DO SOLO

- Delimitación de Solo Urbano
- SNR
- SRPI
- SUD
- SRPO
- SRPAU

PATRIMONIO CULTURAL

- SRPPC
- SRPPX
- SRPEN
- SRPA
- SRPF
- Patrimonio Cultural
- BIC
- Contorno de protección
- Patrimonio Arqueolóxico
- API - Área de Protección Integral
- CPX - Contorno de protección de Xacemento
- Vías culturais
- Camiño de Santiago
- Camiño Real
- Territorio Histórico

GRÁFICO DE FOLLAS

A1	A2	B1	B2	B3	B4	C1	C2	C3	C4	C5	C6				
D1	D2	D3	D4	D5	D6	D7	E1	E2	E3	E4	E5	E6	E7		
F1	F2	F3	F4	F5	F6	F7	G1	G2	G3	G4	G5	G6	G7	G8	
H1	H2	H3	H4	H5	H6	H7	H8	I1	I2	I3	I4	I5	I6	I7	I8
J1	J2	J3	J4	J5	J6	J7	J8	K1	K2	K3	K4	K5	K6	K7	K8
L1	L2	L3	L4	L5	L6	L7	L8	M1	M2	M3	M4	M5	M6	M7	M8
N1	N2	N3	N4	N5	N6	N7	N8	O1	O2	O3	O4	O5	O6	O7	O8
P1	P2	P3	P4	P5	P6	P7	P8	Q1	Q2	Q3	Q4	Q5	Q6	Q7	Q8
R1	R2	R3	R4	R5	R6	R7	R8	S1	S2	S3	S4	S5	S6	S7	S8

REFERENCIAS AOS PLANOS DE ORDENACIÓN:
Plano SR: 16
Plano SNR: -

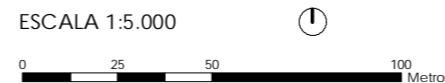
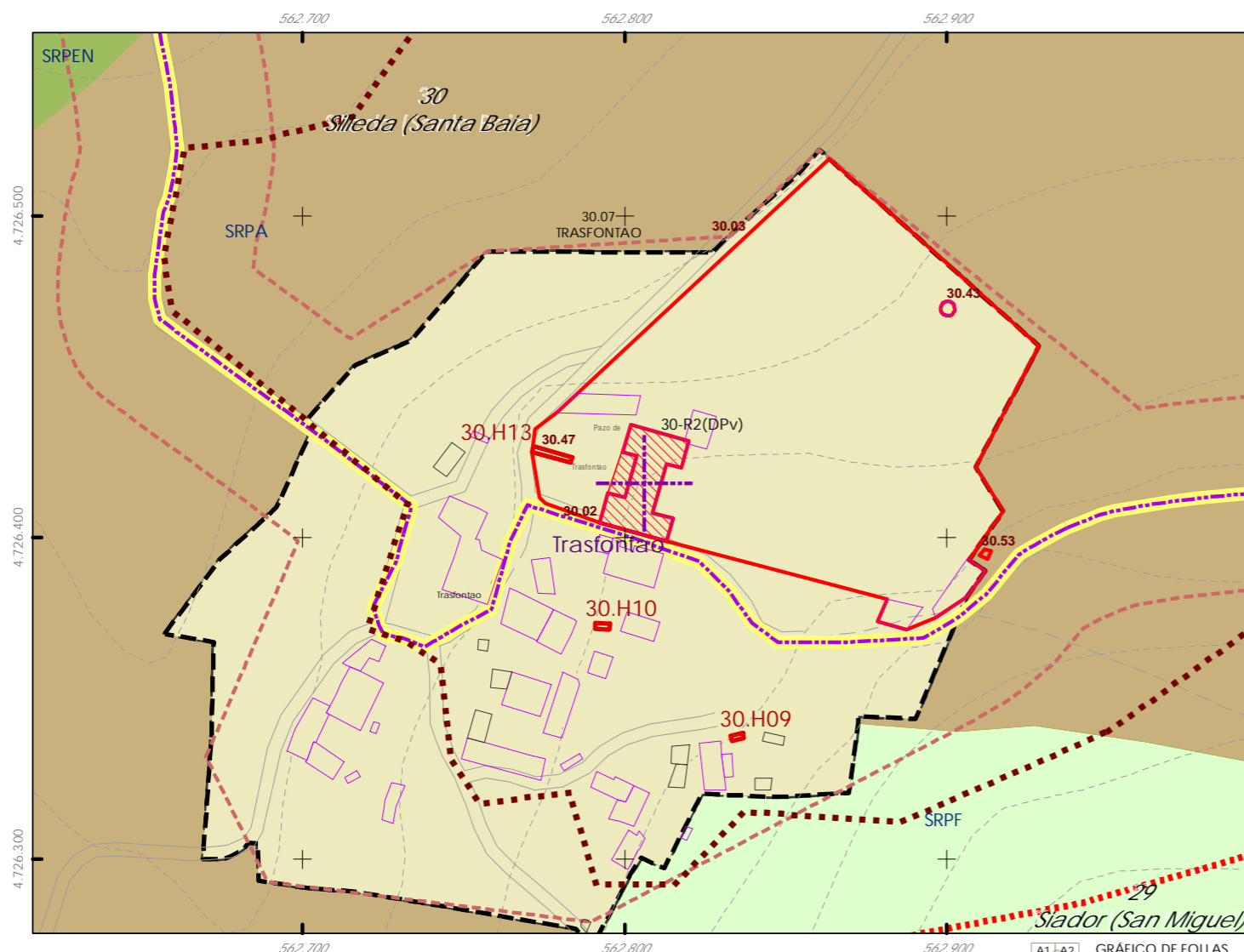
Fuente de datos / Fuente de datos:
- Elaboración propia / Concello de Silleda
- Elaboración propia / Concello de Silleda





Código do elemento: 30.02

Página 399 de 474



Denominación:
Capela do pazo de Trasfontao
Localización: Trasfontao
Parroquia: P. de Silleda (Santa Baia)

Coordenadas UTM:
UTM X: 562931 / UTM Y: 4726630
Sistema de coordenadas:
Proyección: (U.T.M.) ETRS89_Zona 29W
epsg: 25829
Unidades: metros

Ordenanza ou norma de aplicación:
Patrimonio cultural
Clasificación do ben:
Catalogado
Nivel de protección do ben:
Integral

Titularidade:
Privada
Clasificación do solo:
SNR
Uso actual:
Relixioso

O escudo BIC decreto do 22/04/1949 de protección de castelos e o artigo 83.3 da lei 5/2016 (LPGC).
Obras permitidas:
As permitidas segundo o nivel de protección.
Determinacións para a súa conservación, rehabilitación, mellora ou recuperación:
Mellora e conservación do ben.

Estado de conservación:
Bo

Descrición do ben:
Edificación de planta rectangular. Muros de cadeirado en alzado principal e de cachotaría con elementos nobres de cadeirado en perímetro de vans e corniais no resto. Cuberta a dúas augas formada por armazón de madeira e cubrición de tella curva. Cornixa recta. Porta de acceso alintelada con ventá rectangular á esquerda e escudo con coroa á dereita. Fiestras laterais rectangulares, a excepción dunha seteira con lintel curvo imitando a cuncha dunha vieira. Gravado no lateral. Forma parte do pazo, xunto con outras edificacións auxiliares. Ámbito rural formado por prados, terreos de cultivo, arboredo e edificacións tradicionais e de nova construción.

CLASIFICACIÓN DO SOLO

- Delimitación de Solo Urbano
- SNR
- SRPI
- SUD
- SRPO
- SRPAU
- SRPPC
- SRPPX
- SRPEN
- SRPA
- SRPF

PATRIMONIO CULTURAL

- Patrimonio Cultural
- BIC
- Contorno de protección
- Patrimonio Arqueolóxico
- API - Área de Protección Integral
- CPX - Contorno de protección de Xacemento
- Vías culturais
- Camiño de Santiago
- Camiño Real
- Territorio Histórico

GRÁFICO DE FOLLAS

A1	A2	B1	B2	B3	B4	C1	C2	C3	C4	C5	C6				
D1	D2	D3	D4	D5	D6	D7	E1	E2	E3	E4	E5	E6	E7		
F1	F2	F3	F4	F5	F6	F7	G1	G2	G3	G4	G5	G6	G7	G8	
H1	H2	H3	H4	H5	H6	H7	H8	I1	I2	I3	I4	I5	I6	I7	I8
J1	J2	J3	J4	J5	J6	J7	J8	K1	K2	K3	K4	K5	K6	K7	K8
L1	L2	L3	L4	L5	L6	L7	L8	M1	M2	M3	M4	M5	M6	M7	M8
N1	N2	N3	N4	N5	N6	N7	N8	O1	O2	O3	O4	O5	O6	O7	O8
P1	P2	P3	P4	P5	P6	P7	P8	Q1	Q2	Q3	Q4	Q5	Q6	Q7	Q8
R1	R2	R3	R4	R5	R6	R7	R8	S1	S2	S3	S4	S5	S6	S7	S8

REFERENCIAS AOS PLANOS DE ORDENACIÓN:
Plano SR: J7
Plano SNR: 060/193

Fuente de datos / Fuente de datos:
- Elaboración propia / Concello de Silleda
- Elaboración propia / Concello de Silleda





Código do elemento: 30.03

Página 400 de 474



Denominación:
Pazo de Trasfontao
Localización: Trasfontao
Parroquia: P. de Silleda (Santa Baia)

Coordenadas UTM:
UTM X: 562981 / UTM Y: 4726650
Sistema de coordenadas:
Proyección: (U.T.M.) ETRS89 Zona 29W
epsg: 25829
Unidades: metros

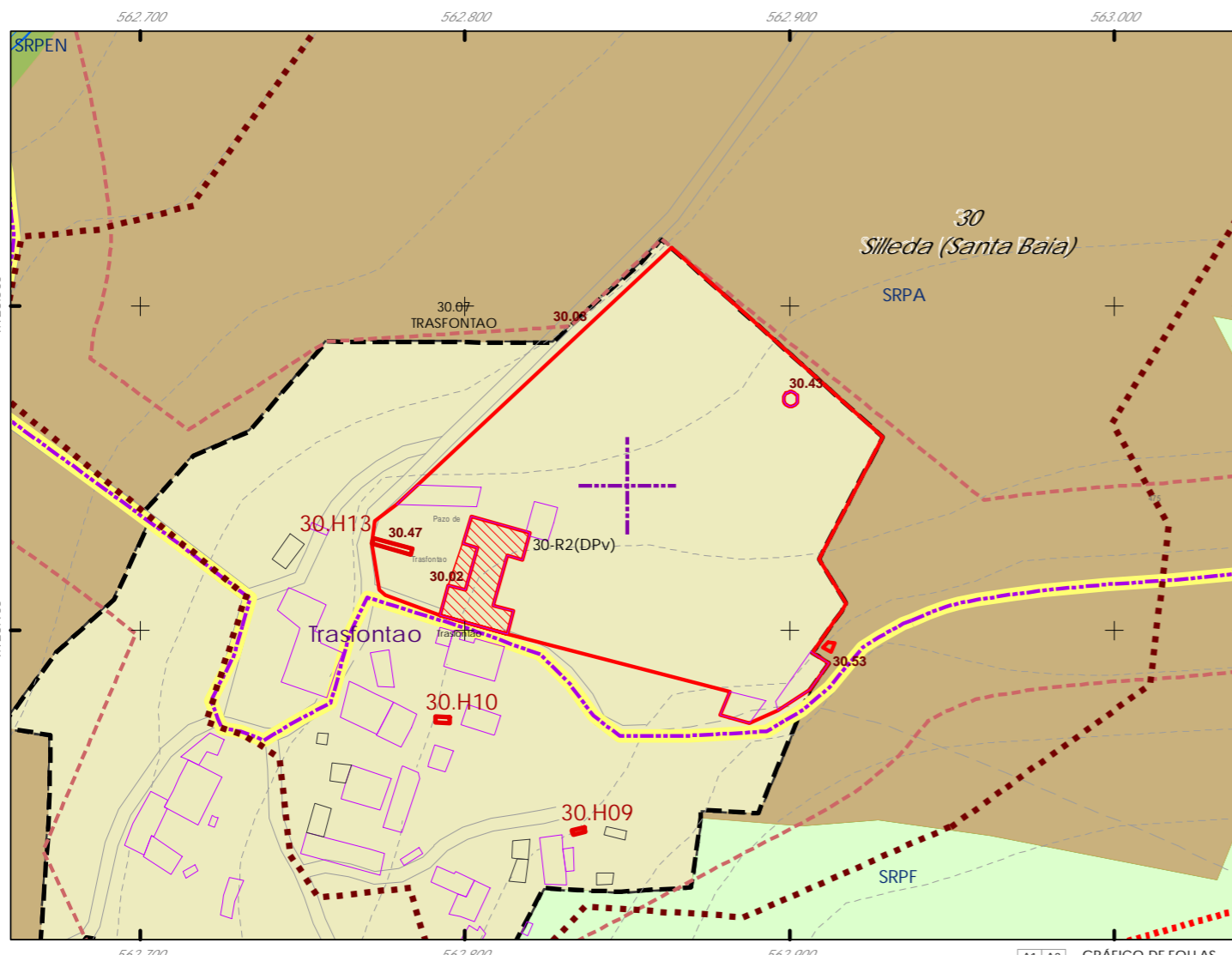
Ordenanza ou norma de aplicación:
Patrimonio cultural
Clasificación do ben:
Catalogado
Nivel de protección do ben:
Integral

Titularidade:
Privada
Clasificación do solo:
SNR
Uso actual:
Residencial

O escudo BIC decreto do 22/04/1949 de protección de castelos e o artigo 83.3 da lei 5/2016 (LPGC).
Obras permitidas:
As permitidas segundo o nivel de protección.
Determinacións para a súa conservación, rehabilitación, mellora ou recuperación:
Mellora e conservación do ben. Recuperación da contorna do mesmo.

Estado de conservación:
Bo

Descrición do ben:
Recinto amurallado que inclúe as dependencias do pazo, muros de cadeirado con elementos nobres de cantería en portón. Vivenda con planta en forma de L e cun pequeno patio de entrada con arcada e escaleira no lateral. Fiestras recercadas de molduras chairas. Hai dúas chemineas con remates acroterios. Cuberta a tres augas. Forman parte do conxunto, a capela, un hórreo e un pombal. Ámbito rural formado por prados, terreos de cultivo, arboredo e edificacións tradicionais e de nova construción.



CLASIFICACIÓN DO SOLO

- Delimitación de Solo Urbano
- SNR
- SRPI
- SUD
- SRPO
- SRPAU

PATRIMONIO CULTURAL

- SRPPC
- SRPPX
- SRPEN
- SRPA
- SRPF
- Patrimonio Cultural
- BIC
- Contorno de protección
- Patrimonio Arqueolóxico
- API - Área de Protección Integral
- CPX - Contorno de protección de Xacemento
- Vías culturais
- Camiño de Santiago
- Camiño Real
- Territorio Histórico

GRÁFICO DE FOLLAS

A1	A2	B1	B2	B3	B4	C1	C2	C3	C4	C5	C6				
D1	D2	D3	D4	D5	D6	D7	E1	E2	E3	E4	E5	E6	E7		
F1	F2	F3	F4	F5	F6	F7	G1	G2	G3	G4	G5	G6	G7	G8	
H1	H2	H3	H4	H5	H6	H7	H8	I1	I2	I3	I4	I5	I6	I7	I8
J1	J2	J3	J4	J5	J6	J7	J8	K1	K2	K3	K4	K5	K6	K7	K8
L1	L2	L3	L4	L5	L6	L7	L8	M1	M2	M3	M4	M5	M6	M7	M8
N1	N2	N3	N4	N5	N6	N7	N8	O1	O2	O3	O4	O5	O6	O7	O8
P1	P2	P3	P4	P5	P6	P7	P8	Q1	Q2	Q3	Q4	Q5	Q6	Q7	Q8
R1	R2	R3	R4	R5	R6	R7	R8	S1	S2	S3	S4	S5	S6	S7	S8

REFERENCIAS AOS PLANOS DE ORDENACIÓN:
Plano SR: J7
Plano SNR: 060/193

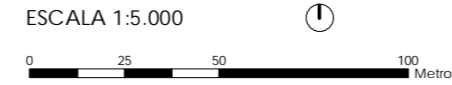
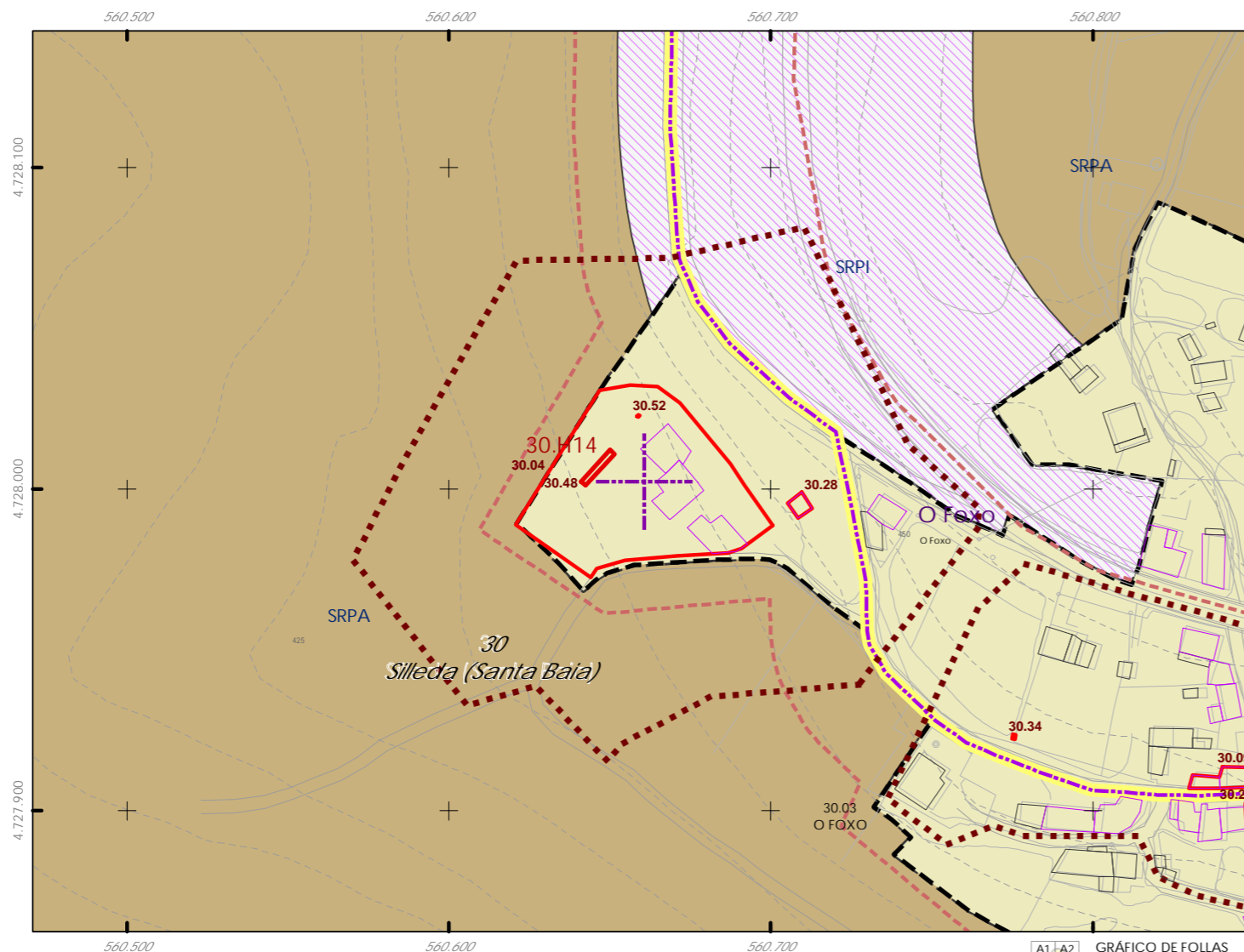
Fuente de datos / Fuente de datos:
- Elaboración propia / Concello de Silleda
- Elaboración propia / Concello de Silleda





Código do elemento: 30.04

Página 401 de 474



Denominación:
Casa de Vista Alegre, antiga casa do concello
Localización: O Foxo
Parroquia: P. de Silleda (Santa Baía)

Coordenadas UTM:
UTM X: 560784 / UTM Y: 4728220
Sistema de coordenadas:
Proxección: (U.T.M.) ETRS89 Zona 29N
epsg: 25829
Unidades: metros

Ordenanza ou norma de aplicación:
Patrimonio cultural
Clasificación do ben:
Catalogado
Nivel de protección do ben:
Estrutural

Titularidade:
Privada
Clasificación do solo:
SNR
Uso actual:
Residencial

Obras permitidas:
As permitidas segundo o nivel de protección.
Determinacións para a súa conservación, rehabilitación, mellora ou recuperación:
Mellora e conservación do ben.

Estado de conservación:
Bo

Descrición do ben:
Edificación de planta rectangular, dúas alturas e aproveitamento baixo cuberta. Muros exteriores de cachotaría con elementos nobres de cantería en perímetro de vans e cornixais. Cuberta a dúas augas con cubrición de tella curva. Cheminea de cachotaría. Imposta e cornixa de cantería. En planta baixa ventá seteira e troneiras con reixas, en planta alta Fiestras rectangulares con canos e batente en catro corpos no lateral e dous Portasdaire con varanda exterior en forxa de ferro á fronte, destacando a balconada de cantería. Carpintaría de madeira en vans. Portón de entrada con elementos ornamentais a xeito de acroterios sobre o lintel e porta peonil á súa esquerda que actualmente se encontra tapiada. Situada ao bordo da estrada Municipal e nas proximidades dun nacional. Ámbito formado por prados, arboredo e edificacións tradicionais

CLASIFICACIÓN DO SOLO

- Delimitación de Solo Urbano
- SNR
- SRPI
- SUD
- SRPO
- SRPAU

PATRIMONIO CULTURAL

- SRPPC
- SRPPX
- SRPEN
- SRPA
- SRPF
- Patrimonio Cultural
- BIC
- Contorno de protección
- Patrimonio Arqueolóxico
- API - Área de Protección Integral
- CPX - Contorno de protección de Xacemento
- Vías culturais
- Camiño de Santiago
- Camiño Real
- Territorio Histórico

GRÁFICO DE FOLLAS

A1	A2	B1	B2	B3	B4	C1	C2	C3	C4	C5	C6	D1	D2	D3	D4	D5	D6	D7					
E1	E2	E3	E4	E5	E6	E7	F1	F2	F3	F4	F5	F6	F7	G1	G2	G3	G4	G5	G6	G7	G8		
H1	H2	H3	H4	H5	H6	H7	H8	I1	I2	I3	I4	I5	I6	I7	I8	J1	J2	J3	J4	J5	J6	J7	J8
K1	K2	K3	K4	K5	K6	K7	K8	L1	L2	L3	L4	L5	L6	L7	L8	M1	M2	M3	M4	M5	M6	M7	M8
N1	N2	N3	N4	N5	N6	N7	N8	O1	O2	O3	O4	O5	O6	O7	O8	P1	P2	P3	P4	P5	P6	P7	P8
Q1	Q2	Q3	Q4	Q5	Q6	Q7	Q8	R1	R2	R3	R4	R5	R6	R7	R8	S1	S2	S3	S4	S5	S6	S7	S8

REFERENCIAS AOS PLANOS DE ORDENACIÓN:
Plano SR: 15
Plano SNR: 084/193

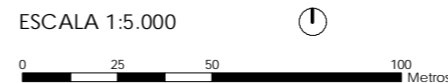
Fuente de datos / Fuente de datos:
- Elaboración propia / Concello de Silleda
- Elaboración propia / Concello de Silleda





Código do elemento: 30.05

Página 402 de 474



Denominación:
Casa con escudo en A Mera
Localización: A Mera
Parroquia: P. de Silleda (Santa Baia)

Coordenadas UTM:
UTM X: 563019 / UTM Y: 4727250
Sistema de coordenadas:
Proyección: (U.T.M.) ETRS89 Zona 29W
epsg: 25829
Unidades: metros

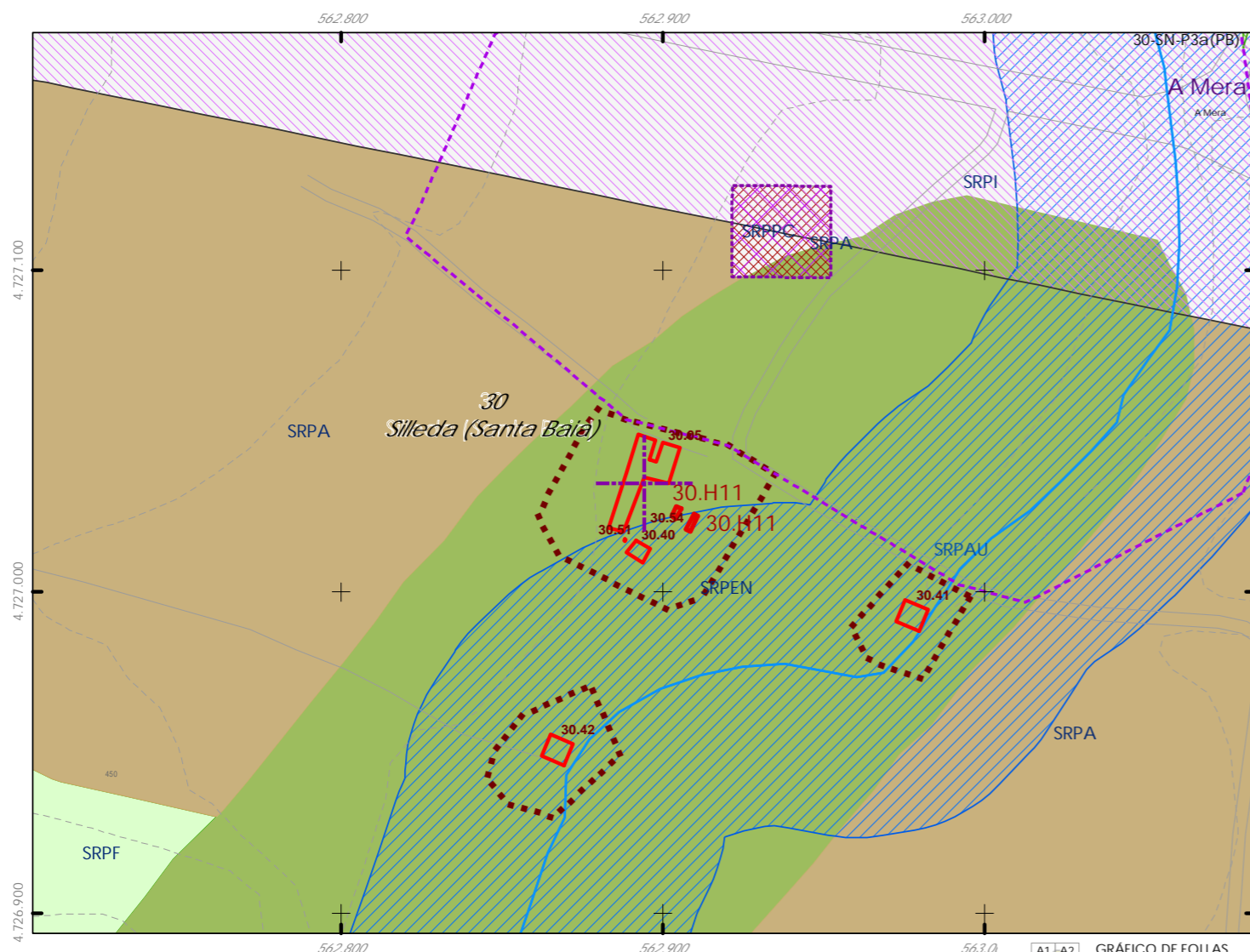
Ordenanza ou norma de aplicación:
Patrimonio cultural
Clasificación do ben:
Catalogado
Nivel de protección do ben:
Estrutural

Titularidade:
Privada
Clasificación do solo:
SRPEN
Uso actual:
Residencial

O escudo BIC decreto do 22/04/1949 de protección de castelos e o artigo 83.3 da lei 5/2016 (LPGC).
Obras permitidas:
As permitidas segundo o nivel de protección.
Determinacións para a súa conservación, rehabilitación, mellora ou recuperación:
Mellora e conservación do ben.

Estado de conservación:
Bo

Descrición do ben:
Construción de dúas alturas, muros de cachotaría con elementos nobres de cantería en perímetro de vans e cornixais. Cubrición de tella curva en cuberta. Portas de acceso alinteladas en arco recto, sobre a principal aparece un gravado a xeito de escudo e sobre o portón de entrada un escudo de pedra. Situada ao bordo da estrada municipal e próxima a unha estrada nacional. Ambito rural formado por prados, terreos de cultivo e edificacións illadas tanto tradicionais como de nova construción.



CLASIFICACIÓN DO SOLO

- Delimitación de Solo Urbano
- SNR
- SRPI
- SUD
- SRPO
- SRPAU

PATRIMONIO CULTURAL

- SRPPC
- SRPPX
- SRPEN
- SRPA
- SRPF
- Patrimonio Cultural
- BIC
- Contorno de protección
- Patrimonio Arqueolóxico
- API - Área de Protección Integral
- CPX - Contorno de protección de Xacemento
- Vías culturais
- Camiño de Santiago
- Camiño Real
- Territorio Histórico

GRÁFICO DE FOLLAS

A1	A2	B1	B2	B3	B4	C1	C2	C3	C4	C5	C6				
D1	D2	D3	D4	D5	D6	D7	E1	E2	E3	E4	E5	E6	E7		
F1	F2	F3	F4	F5	F6	F7	G1	G2	G3	G4	G5	G6	G7	G8	
H1	H2	H3	H4	H5	H6	H7	H8	I1	I2	I3	I4	I5	I6	I7	I8
J1	J2	J3	J4	J5	J6	J7	J8	K1	K2	K3	K4	K5	K6	K7	K8
L1	L2	L3	L4	L5	L6	L7	L8	M1	M2	M3	M4	M5	M6	M7	M8
N1	N2	N3	N4	N5	N6	N7	N8	O1	O2	O3	O4	O5	O6	O7	O8
P1	P2	P3	P4	P5	P6	P7	P8	Q1	Q2	Q3	Q4	Q5	Q6	Q7	Q8
R1	R2	R3	R4	R5	R6	R7	R8	S1	S2	S3	S4	S5	S6	S7	S8

REFERENCIAS AOS PLANOS DE ORDENACIÓN:
Plano SR: J7
Plano SNR: -

Fuente de datos / Fuente de datos:
- Elaboración propia / Concello de Silleda
- Elaboración propia / Concello de Silleda





Código do elemento: 30.06

Página 403 de 474



Denominación:
Casa do concello
Localización: Silleda; Rúa Trasdeza, 55
Parroquia: P. de Silleda (Santa Baia)

Coordenadas UTM:
UTM X: 561708 / UTM Y: 4727730
Sistema de coordenadas:
Proyección: (U.T.M.) ETRS89_Zona 29N
epsg: 25829
Unidades: metros

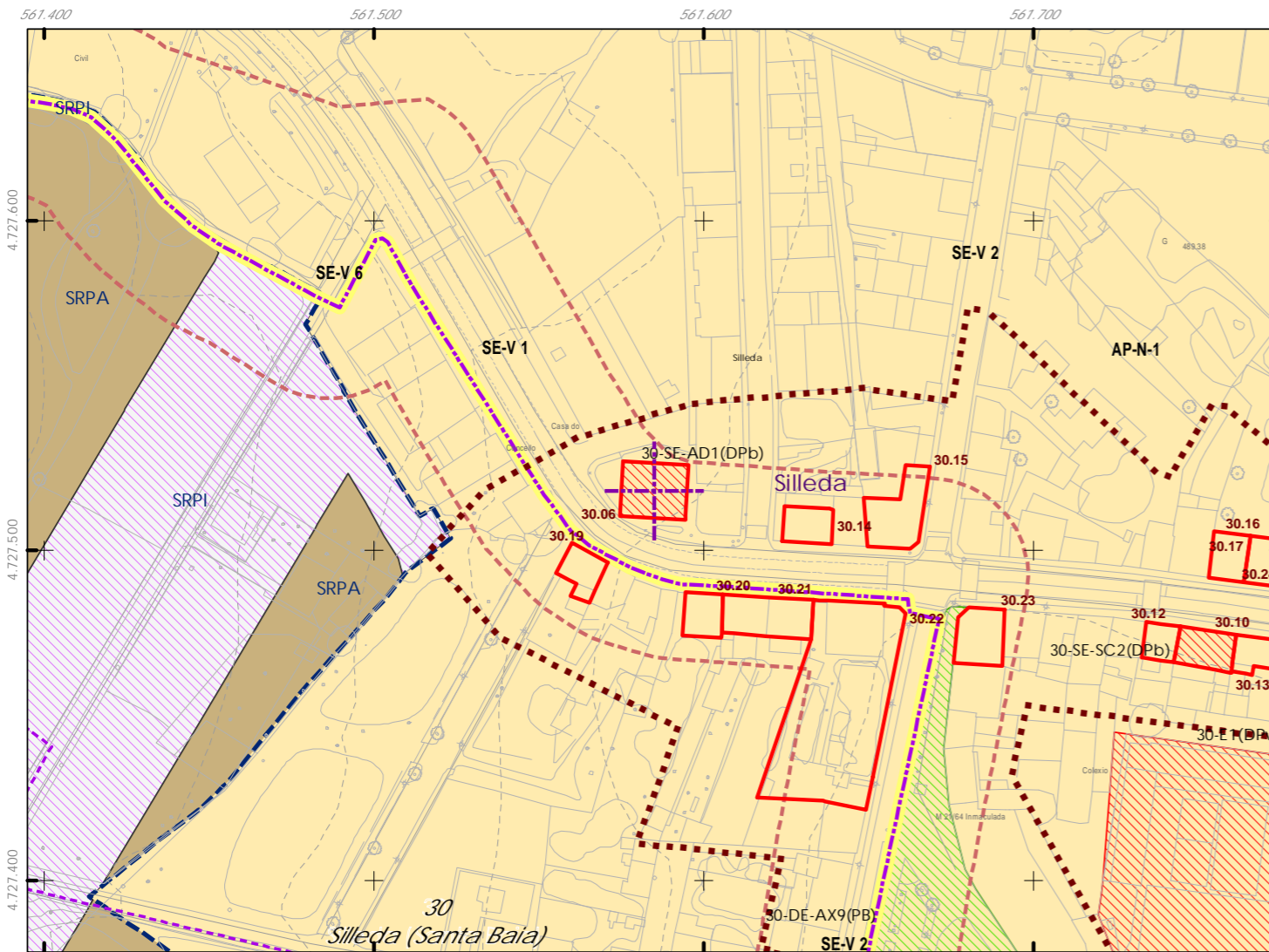
Ordenanza ou norma de aplicación:
Patrimonio cultural
Clasificación do ben:
Catalogado
Nivel de protección do ben:
Estrutural

Titularidade:
Privada
Clasificación do solo:
SU
Uso actual:
Administrativo

Obras permitidas:
As permitidas segundo o nivel de protección.
Determinacións para a súa conservación, rehabilitación, mellora ou recuperación:
Mellora e conservación do ben.

Estado de conservación:
Bo

Descrición do ben:
Edificación de planta rectangular e dúas alturas. Muros de cadeirado e cuberta de tella a catro augas. Portas de acceso alinteladas en planta baixa. Fiestras rectangulares con molduras no perímetro do oco. Imposta de cantería. A destacar unha Portadaire en planta primeira con balconada e varanda en forxa de ferro. Cornixa recta con arco de medio punto no centro onde se coloca o reloxo. Espadana en forxa na cal se sitúa unha campá. Escudo de armas cun león rampante e unha coroa sobre a porta principal de entrada. Situado nun ámbito urbano formado por edificacións tradicionais e de nova construción.



CLASIFICACIÓN DO SOLO

- Delimitación de Solo Urbano
- SNR
- SRPI
- SUD
- SRPO
- SRPAU

PATRIMONIO CULTURAL

- Patrimonio Cultural
- BIC
- Contorno de protección
- Patrimonio Arqueolóxico
- API - Área de Protección Integral
- CPX - Contorno de protección de Xacemento
- Vías culturais
- Camiño de Santiago
- Camiño Real
- Territorio Histórico

GRÁFICO DE FOLLAS

A1	A2	B1	B2	B3	B4	C1	C2	C3	C4	C5	C6	D1	D2	D3	D4	D5	D6	D7					
E1	E2	E3	E4	E5	E6	E7	F1	F2	F3	F4	F5	F6	F7	G1	G2	G3	G4	G5	G6	G7	G8		
H1	H2	H3	H4	H5	H6	H7	H8	I1	I2	I3	I4	I5	I6	I7	I8	J1	J2	J3	J4	J5	J6	J7	J8
K1	K2	K3	K4	K5	K6	K7	K8	L1	L2	L3	L4	L5	L6	L7	L8	M1	M2	M3	M4	M5	M6	M7	M8
N1	N2	N3	N4	N5	N6	N7	N8	O1	O2	O3	O4	O5	O6	O7	O8	P1	P2	P3	P4	P5	P6	P7	P8
Q1	Q2	Q3	Q4	Q5	Q6	Q7	Q8	R1	R2	R3	R4	R5	R6	R7	R8	S1	S2	S3	S4	S5	S6	S7	S8

REFERENCIAS AOS PLANOS DE ORDENACIÓN:
Plano SR: 16
Plano SNR: -

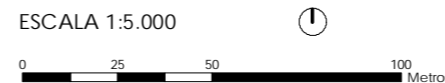
Fuente de datos / Fuente de datos:
- Elaboración propia / Concello de Silleda
- Elaboración propia / Concello de Silleda





Código do elemento: 30.07

Página 404 de 474



Denominación:
Casa da cultura
Localización: Silleda; Rúa María Colmeiro, 41
Parroquia: P. de Silleda (Santa Baia)

Coordenadas UTM:
UTM X: 561821 / UTM Y: 4727970

Sistema de coordenadas:
Proyección: (U.T.M.) ETRS89 Zona 29W
epsg: 25829
Unidades: metros

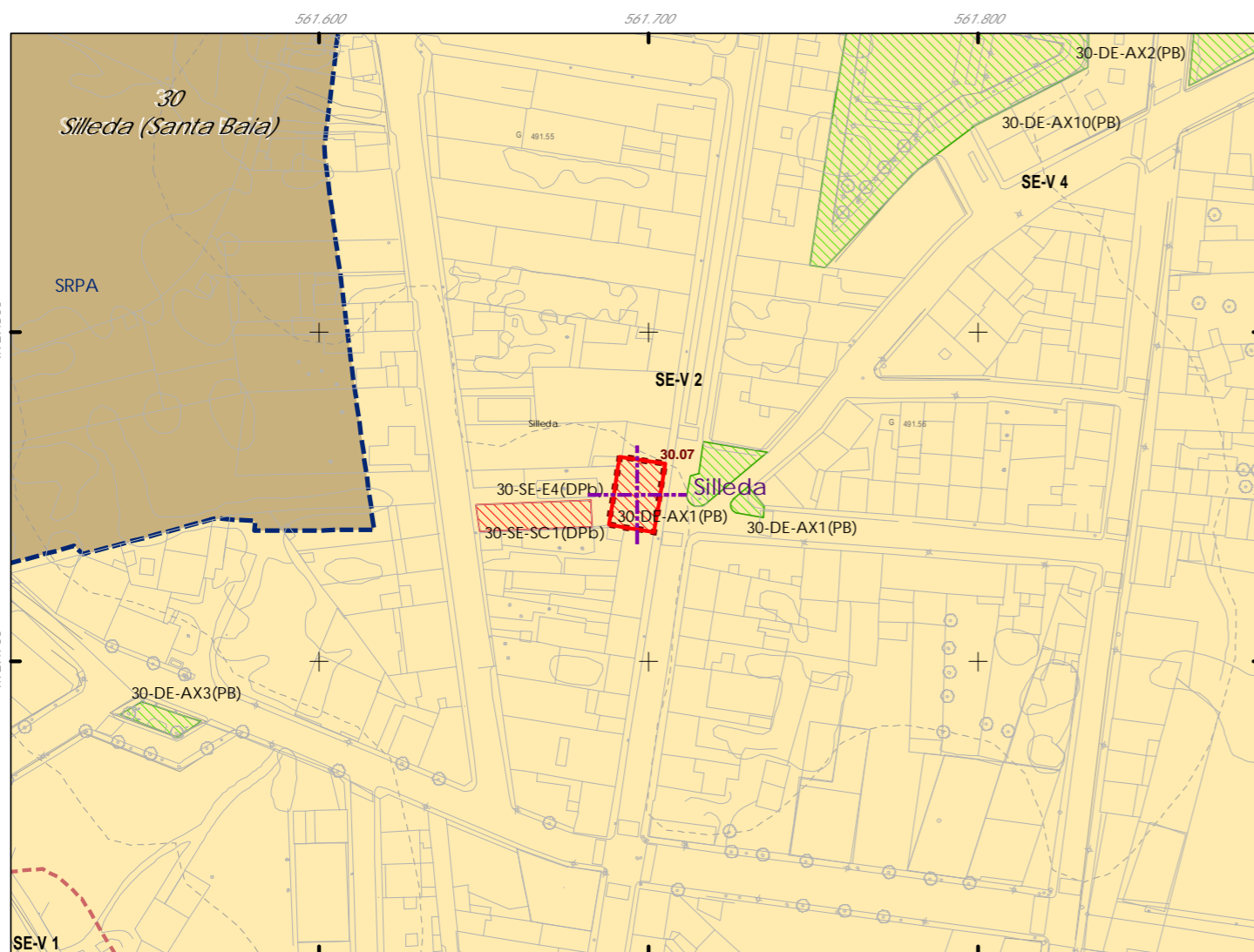
Ordenanza ou norma de aplicación:
Patrimonio cultural
Clasificación do ben:
Catalogado
Nivel de protección do ben:
Estrutural

Titularidade:
Privada
Clasificación do solo:
SU
Uso actual:
Sociocultural

Obras permitidas:
As permitidas segundo o nivel de protección.
Determinacións para a súa conservación, rehabilitación, mellora ou recuperación:
Mellora e conservación do ben.

Estado de conservación:
Bo

Descrición do ben:
Edificación de tres alturas e planta rectangular. Cornixa moldurada e recta, sobre a cal se sitúa a terceira planta, o que indica que foi construída a posteriori. Muros de cadeirado con molduras en perímetro de ocros de planta baixa e planta primeira. Vans en planta baixa rematados en lintel curvo, o resto dos vans son alintelados. Balconada en planta primeira. Carpintería de madeira en ocros. Situada nun ámbito urbano formado por edificacións tanto tradicionais coma de nova construción



CLASIFICACIÓN DO SOLO

- Delimitación de Solo Urbano
- SNR
- SRPI
- SUD
- SRPO
- SRPAU
- SRPPC
- SRPPX
- SRPEN
- SRPA
- SRPF

PATRIMONIO CULTURAL

- Patrimonio Cultural
- BIC
- Contorno de protección
- Patrimonio Arqueolóxico
- API - Área de Protección Integral
- CPX - Contorno de protección de Xacemento
- Vías culturais
- Camiño de Santiago
- Camiño Real
- Territorio Histórico

GRÁFICO DE FOLLAS

A1	A2	B1	B2	B3	B4	C1	C2	C3	C4	C5	C6	D1	D2	D3	D4	D5	D6	D7	E1	E2	E3	E4	E5	E6	E7	F1	F2	F3	F4	F5	F6	F7	G1	G2	G3	G4	G5	G6	G7	G8	H1	H2	H3	H4	H5	H6	H7	H8	I1	I2	I3	I4	I5	I6	I7	I8	J1	J2	J3	J4	J5	J6	J7	J8	K1	K2	K3	K4	K5	K6	K7	K8	L1	L2	L3	L4	L5	L6	L7	L8	M1	M2	M3	M4	M5	M6	M7	M8	N1	N2	N3	N4	N5	N6	N7	N8	O1	O2	O3	O4	O5	O6	O7	O8	P1	P2	P3	P4	P5	P6	P7	P8	Q1	Q2	Q3	Q4	Q5	Q6	Q7	Q8	R1	R2	R3	R4	R5	R6	R7	R8	S1	S2	S3	S4	S5	S6	S7	S8
----	----	----	----	----	----	----	----	----	----	----	----	----	----	----	----	----	----	----	----	----	----	----	----	----	----	----	----	----	----	----	----	----	----	----	----	----	----	----	----	----	----	----	----	----	----	----	----	----	----	----	----	----	----	----	----	----	----	----	----	----	----	----	----	----	----	----	----	----	----	----	----	----	----	----	----	----	----	----	----	----	----	----	----	----	----	----	----	----	----	----	----	----	----	----	----	----	----	----	----	----	----	----	----	----	----	----	----	----	----	----	----	----	----	----	----	----	----	----	----	----	----	----	----	----	----	----	----	----	----	----	----	----	----	----	----	----

REFERENCIAS AOS PLANOS DE ORDENACIÓN:
Plano SR: 16
Plano SNR: -

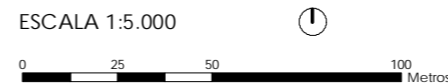
Fuente de datos / Fuente de datos:
- Elaboración propia / Concello de Silleda
- Elaboración propia / Concello de Silleda





Código do elemento: 30.08

Página 405 de 474



Denominación: Antiga pousada do Camiño e antigo cuartel
Localización: O Foxo
Parroquia: P. de Silleda (Santa Baia)

Coordenadas UTM:
UTM X: 561011 / UTM Y: 4728140

Sistema de coordenadas:
Proxección: (U.T.M.) ETRS89_Zona 29N
epsg: 25829
Unidades: metros

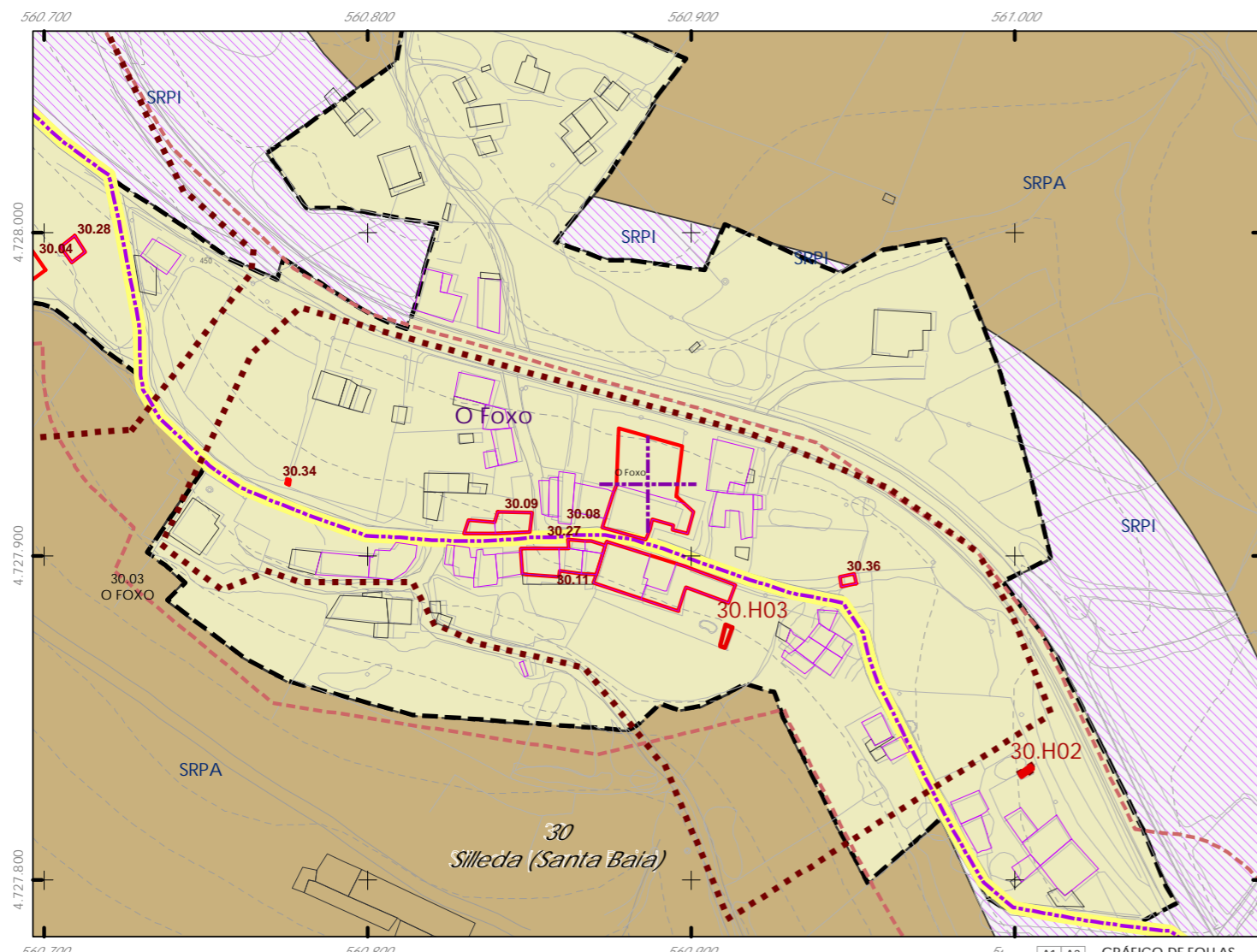
Ordenanza ou norma de aplicación: Patrimonio cultural
Clasificación do ben: Catalogado
Nivel de protección do ben: Estructural

Titularidade: Privada
Clasificación do solo: SNR
Uso actual: Residencial

Obras permitidas:
As permitidas segundo o nivel de protección.
Determinacións para a súa conservación, rehabilitación, mellora ou recuperación:
Mellora e conservación do ben.

Estado de conservación: Bo

Descrición do ben:
Vivenda tradicional en planta baixa, planta alta e aproveitamento baixo cuberta. Muros exteriores de cachotaría con elementos nobres de cadeirado en perímetro de vans e cornixais. Cuberta a dúas augas con cubrición de tella cerámica curva, e cheminea con pináculos como elementos ornamentais. Portas alinteladas e carpintaría de madeira nos seus vans. Fiestras con Tornachuvias en planta alta. Vivenda situada en O Foxo ao bordo da estrada pola cal transcorre o camiño de santiago. Ámbito formado por prados, terreos de cultivo e edificacións illadas tanto tradicionais como de nova construción.



CLASIFICACIÓN DO SOLO

- Delimitación de Solo Urbano
- SNR
- SRPI
- SUD
- SRPO
- SRPAU
- SRPPC
- SRPPX
- SRPEN
- SRPA
- SRPF

PATRIMONIO CULTURAL

- Patrimonio Cultural
- BIC
- Contorno de protección
- Patrimonio Arqueolóxico
- API - Área de Protección Integral
- CPX - Contorno de protección de Xacemento
- Vías culturais
- Camiño de Santiago
- Camiño Real
- Territorio Histórico

GRÁFICO DE FOLLAS

A1	A2	B1	B2	B3	B4	C1	C2	C3	C4	C5	C6				
D1	D2	D3	D4	D5	D6	D7	E1	E2	E3	E4	E5	E6	E7		
F1	F2	F3	F4	F5	F6	F7	G1	G2	G3	G4	G5	G6	G7	G8	
H1	H2	H3	H4	H5	H6	H7	H8	I1	I2	I3	I4	I5	I6	I7	I8
J1	J2	J3	J4	J5	J6	J7	J8	K1	K2	K3	K4	K5	K6	K7	K8
L1	L2	L3	L4	L5	L6	L7	L8	M1	M2	M3	M4	M5	M6	M7	M8
N1	N2	N3	N4	N5	N6	N7	N8	O1	O2	O3	O4	O5	O6	O7	O8
P1	P2	P3	P4	P5	P6	P7	P8	Q1	Q2	Q3	Q4	Q5	Q6	Q7	Q8
R1	R2	R3	R4	R5	R6	R7	R8	S1	S2	S3	S4	S5	S6	S7	S8

REFERENCIAS AOS PLANOS DE ORDENACIÓN:
Plano SR: 16
Plano SNR: 084/193

Fuente de datos / Fuente de datos:
- Elaboración propia / Concello de Silleda
- Elaboración propia / Concello de Silleda





Código do elemento: 30.09

Página 406 de 474



Denominación:
Casa tradicional con gravado de ferreiro
Localización: O Foxo
Parroquia: P. de Silleda (Santa Baia)

Coordenadas UTM:
UTM X: 560966 / UTM Y: 4728120
Sistema de coordenadas:
Proyección: (U.T.M.) ETRS89_Zona 29W
epsg: 25829
Unidades: metros

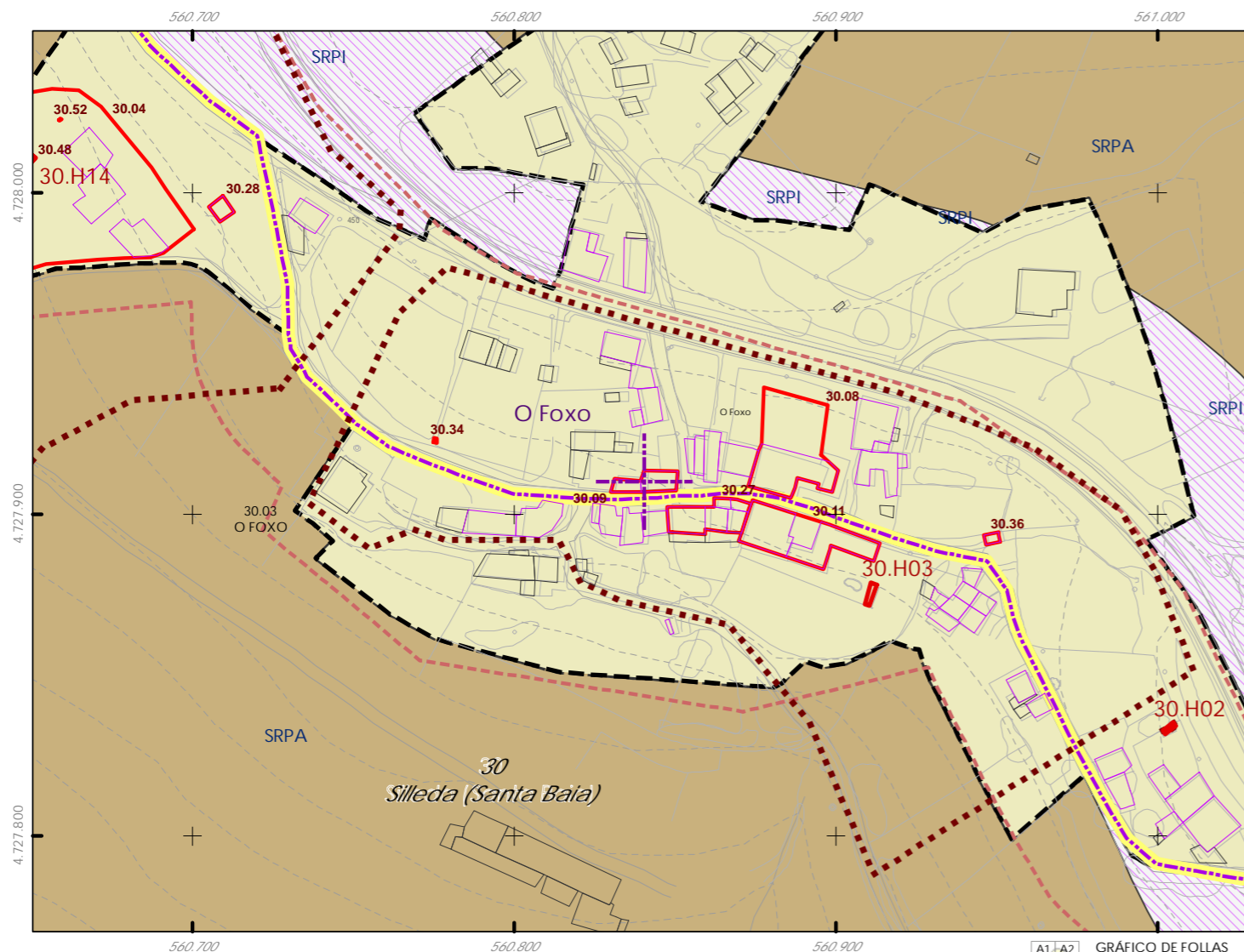
Ordenanza ou norma de aplicación:
Patrimonio cultural
Clasificación do ben:
Catalogado
Nivel de protección do ben:
Estrutural

Titularidade:
Privada
Clasificación do solo:
SNR
Uso actual:
Residencial

Obras permitidas:
As permitidas segundo o nivel de protección.
Determinacións para a súa conservación, rehabilitación, mellora ou recuperación:
Mellora e conservación do ben. Recuperación da contorna do mesmo coa eliminación do poste apegado.

Estado de conservación:
Malo

Descrición do ben:
Edificación tamén coñecida como antiga pousada de peregrinos, de planta cuadrangular en dous andares. Muros exteriores de cachotaría con elementos de cantería en perímetro de ocos e cornixais. Porta de acceso con gravado no lintel. Fiestras rectangulares. Cuberta a dúas augas e cubrición de tella cerámica curva. Carpintería de madeira en vans. Encóntrase no núcleo de O Foxo ao bordo da estrada local. Ámbito rural formado por prados, terreos de cultivo, e edificacións illadas tanto tradicionais como de nova construción.



CLASIFICACIÓN DO SOLO

- Delimitación de Solo Urbano
- SNR
- SRPI
- SUD
- SRPO
- SRPAU

PATRIMONIO CULTURAL

- Patrimonio Cultural
- BIC
- Contorno de protección
- Patrimonio Arqueolóxico
- API - Área de Protección Integral
- CPX - Contorno de protección de Xacemento
- Vías culturais
- Camiño de Santiago
- Camiño Real
- Territorio Histórico

GRÁFICO DE FOLLAS

A1	A2	B1	B2	B3	B4	C1	C2	C3	C4	C5	C6				
D1	D2	D3	D4	D5	D6	D7	E1	E2	E3	E4	E5	E6	E7		
F1	F2	F3	F4	F5	F6	F7	G1	G2	G3	G4	G5	G6	G7	G8	
H1	H2	H3	H4	H5	H6	H7	H8	I1	I2	I3	I4	I5	I6	I7	I8
J1	J2	J3	J4	J5	J6	J7	J8	K1	K2	K3	K4	K5	K6	K7	K8
L1	L2	L3	L4	L5	L6	L7	L8	M1	M2	M3	M4	M5	M6	M7	M8
N1	N2	N3	N4	N5	N6	N7	N8	O1	O2	O3	O4	O5	O6	O7	O8
P1	P2	P3	P4	P5	P6	P7	P8	Q1	Q2	Q3	Q4	Q5	Q6	Q7	Q8
R1	R2	R3	R4	R5	R6	R7	R8	S1	S2	S3	S4	S5	S6	S7	S8

REFERENCIAS AOS PLANOS DE ORDENACIÓN:
Plano SR: 16
Plano SNR: 084/193

Fuente de datos / Fuente de datos:
- Elaboración propia / Concello de Silleda
- Elaboración propia / Concello de Silleda





Código do elemento: 30.10

Página 407 de 474



Denominación:
Biblioteca Municipal
Localización: Silleda; Rúa Trasdeza, 88
Parroquia: P. de Silleda (Santa Baia)

Coordenadas UTM:
UTM X: 561877 / UTM Y: 4727690
Sistema de coordenadas:
Proyección: (U.T.M.) ETRS89_Zona 29W
epsg: 25829
Unidades: metros

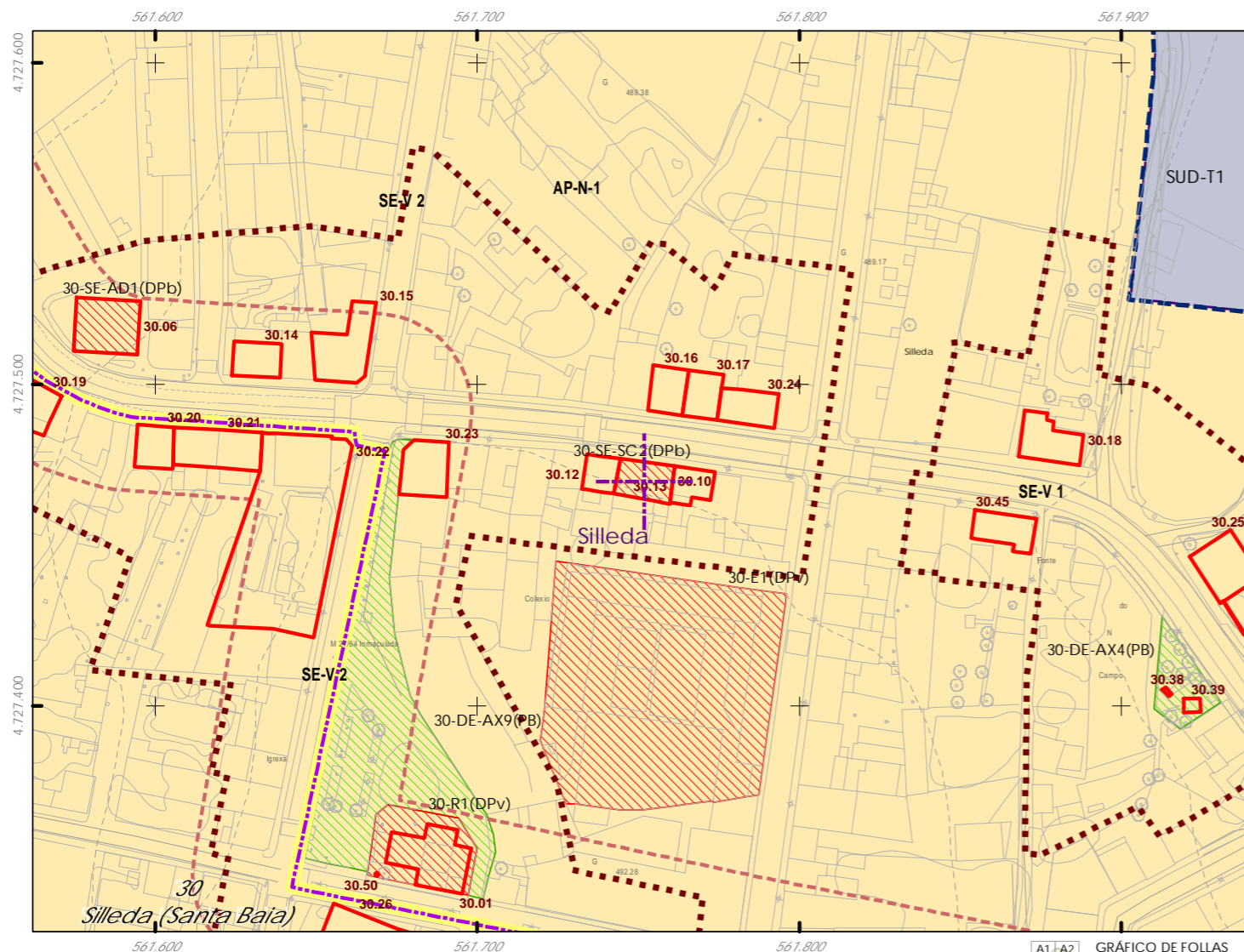
Ordenanza ou norma de aplicación:
Patrimonio cultural
Clasificación do ben:
Catalogado
Nivel de protección do ben:
Estrutural

Titularidade:
Privada
Clasificación do solo:
SU
Uso actual:
Sociocultural

Obras permitidas:
As permitidas segundo o nivel de protección.
Determinacións para a súa conservación, rehabilitación, mellora ou recuperación:
Mellora e conservación do ben.

Estado de conservación:
Bo

Descrición do ben:
Edificación de planta rectangular e dúas alturas, a excepción da parte central máis elevada a xeito de torre. Muros exteriores de cadeirado. Cuberta a dúas augas con cubrición de tella cerámica. Porta de acceso formando arco de medio punto, sobre o cal destacan as Fiestras flanqueadas por pilastras de cantería, estas repítense tamén en planta baixa. Fiestras rectangulares con pequenas varandas como protección. Carpintería de madeira en vans. Vivenda situada no núcleo urbano ao bordo da estrada, nun ámbito formado por edificacións tanto tradicionais coma de nova construción.



CLASIFICACIÓN DO SOLO

- Delimitación de Solo Urbano
- SNR
- SRPI
- SUD
- SRPO
- SRPAU

PATRIMONIO CULTURAL

- Patrimonio Cultural
- BIC
- Patrimonio Arqueolóxico
- API - Área de Protección Integral
- CPX - Contorno de protección de Xacemento
- Vías culturais
- Camiño de Santiago
- Camiño Real
- Territorio Histórico

GRÁFICO DE FOLLAS

A1	A2	B1	B2	B3	B4	C1	C2	C3	C4	C5	C6				
D1	D2	D3	D4	D5	D6	D7	E1	E2	E3	E4	E5	E6	E7		
F1	F2	F3	F4	F5	F6	F7	G1	G2	G3	G4	G5	G6	G7	G8	
H1	H2	H3	H4	H5	H6	H7	H8	I1	I2	I3	I4	I5	I6	I7	I8
J1	J2	J3	J4	J5	J6	J7	J8	K1	K2	K3	K4	K5	K6	K7	K8
L1	L2	L3	L4	L5	L6	L7	L8	M1	M2	M3	M4	M5	M6	M7	M8
N1	N2	N3	N4	N5	N6	N7	N8	O1	O2	O3	O4	O5	O6	O7	O8
P1	P2	P3	P4	P5	P6	P7	P8	Q1	Q2	Q3	Q4	Q5	Q6	Q7	Q8
R1	R2	R3	R4	R5	R6	R7	R8	S1	S2	S3	S4	S5	S6	S7	S8

REFERENCIAS AOS PLANOS DE ORDENACIÓN:
Plano SR: 16
Plano SNR: -

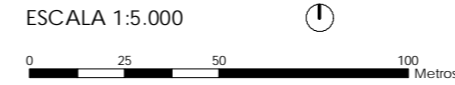
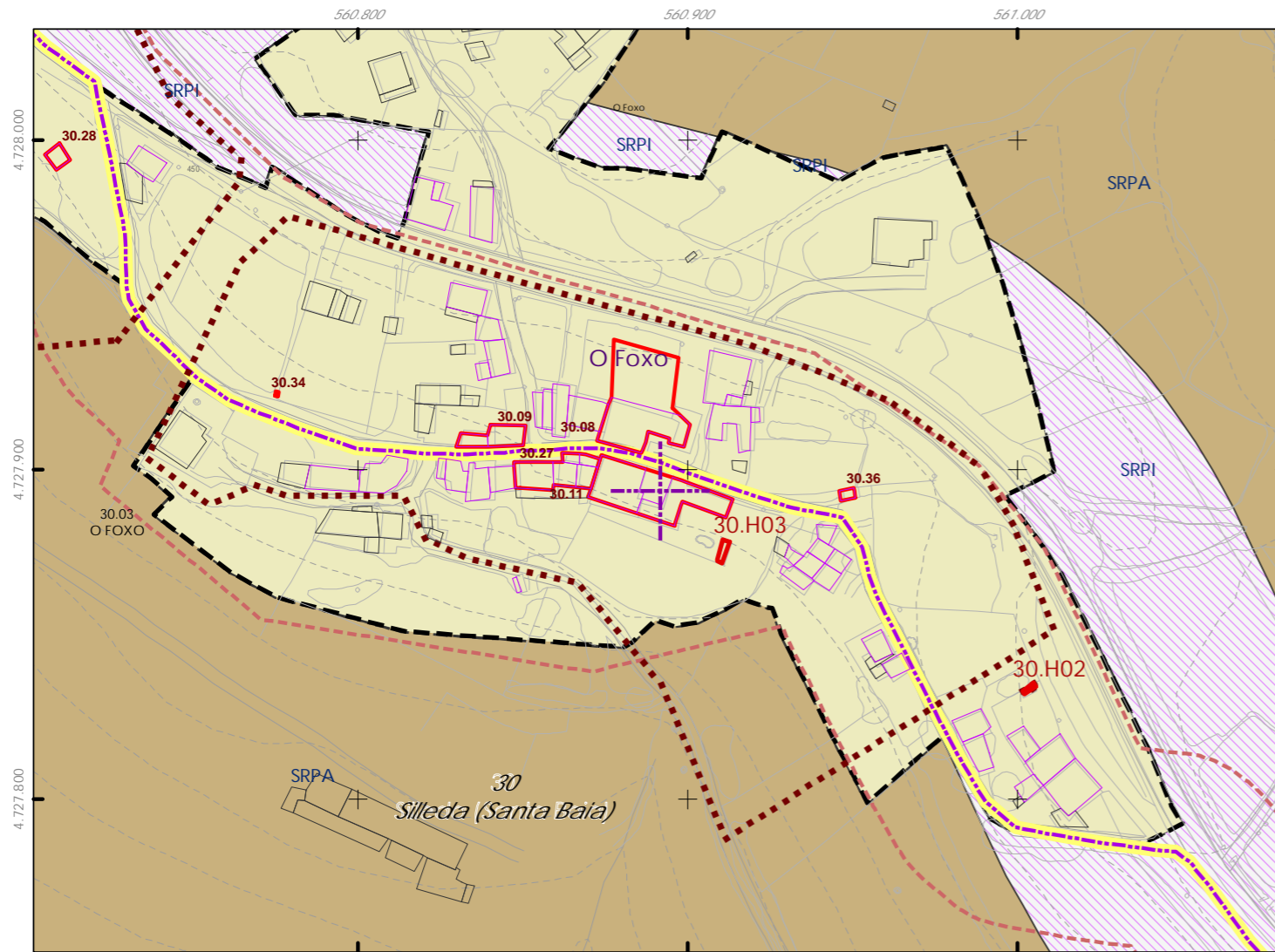
Fuente de datos / Fuente de datos:
- Elaboración propia / Concello de Silleda
- Elaboración propia / Concello de Silleda





Código do elemento: 30.11

Página 408 de 474



Denominación:
Casa-forte do Foxo
Localización: O Foxo
Parroquia: P. de Silleda (Santa Baía)

Coordenadas UTM:
UTM X: 561014 / UTM Y: 4728110
Sistema de coordenadas:
Proyección: (U.T.M.) ETRS89 Zona 29W
epsg: 25829
Unidades: metros

Ordenanza ou norma de aplicación:
Patrimonio cultural
Clasificación do ben:
Catalogado
Nivel de protección do ben:
Estrutural

Titularidade:
Privada
Clasificación do solo:
SNR
Uso actual:
Residencial

Obras permitidas:
As permitidas segundo o nivel de protección.
Determinacións para a súa conservación, rehabilitación, mellora ou recuperación:
Mellora e conservación do ben. Recuperación da contorna do mesmo.

Estado de conservación:
Bo

Descrición do ben:
Edificación de planta cuadrangular en dous andares. Muros exteriores de cachotaría con elementos nobres de cadeirado en perímetro de vans. Porta alintelada na fachada principal. Cuberta a tres augas e cubrición de tella curva. Carpintería de madeira en todos os seus vans e reixas nos da planta baixa. Fiestras acristalar con batente en tres corpos. Ámbito rural formado por prados, terreos de cultivo, monte, arboredo e edificacións illadas tanto tradicionais como de nova construción.

CLASIFICACIÓN DO SOLO

- Delimitación de Solo Urbano
- SNR
- SRPI
- SUD
- SRPO
- SRPAU
- SRPPC
- SRPPX
- SRPEN
- SRPA
- SRPF

PATRIMONIO CULTURAL

- Patrimonio Cultural
- BIC
- Contorno de protección
- Patrimonio Arqueolóxico
- API - Área de Protección Integral
- CPX - Contorno de protección de Xacemento
- Vías culturais
- Camiño de Santiago
- Camiño Real
- Territorio Histórico

GRÁFICO DE FOLLAS

A1	A2	B1	B2	B3	B4	C1	C2	C3	C4	C5	C6	D1	D2	D3	D4	D5	D6	D7	E1	E2	E3	E4	E5	E6	E7	F1	F2	F3	F4	F5	F6	F7	G1	G2	G3	G4	G5	G6	G7	G8	H1	H2	H3	H4	H5	H6	H7	H8	I1	I2	I3	I4	I5	I6	I7	I8	J1	J2	J3	J4	J5	J6	J7	J8	K1	K2	K3	K4	K5	K6	K7	K8	L1	L2	L3	L4	L5	L6	L7	L8	M1	M2	M3	M4	M5	M6	M7	M8	N1	N2	N3	N4	N5	N6	N7	N8	O1	O2	O3	O4	O5	O6	O7	O8	P1	P2	P3	P4	P5	P6	P7	P8	Q1	Q2	Q3	Q4	Q5	Q6	Q7	Q8	R1	R2	R3	R4	R5	R6	R7	R8	S1	S2	S3	S4	S5	S6	S7	S8
----	----	----	----	----	----	----	----	----	----	----	----	----	----	----	----	----	----	----	----	----	----	----	----	----	----	----	----	----	----	----	----	----	----	----	----	----	----	----	----	----	----	----	----	----	----	----	----	----	----	----	----	----	----	----	----	----	----	----	----	----	----	----	----	----	----	----	----	----	----	----	----	----	----	----	----	----	----	----	----	----	----	----	----	----	----	----	----	----	----	----	----	----	----	----	----	----	----	----	----	----	----	----	----	----	----	----	----	----	----	----	----	----	----	----	----	----	----	----	----	----	----	----	----	----	----	----	----	----	----	----	----	----	----	----	----	----

REFERENCIAS AOS PLANOS DE ORDENACIÓN:
Plano SR: 16
Plano SNR: 084/193

Fuente de datos / Fuente de datos:
- Elaboración propia / Concello de Silleda
- Elaboración propia / Concello de Silleda





Código do elemento: 30.12

Página 409 de 474

ESCALA 1:5.000
0 25 50 100 Metros

Denominación:
Vivienda tradicional en Silleda 1
Localización: Silleda; Rúa Trasdeza, 86
Parroquia: P. de Silleda (Santa Baia)

Coordenadas UTM:
UTM X: 561863 / UTM Y: 4727690
Sistema de coordenadas:
Proyección: (U.T.M.) ETRS89 Zona 29W
epsg: 25829
Unidades: metros

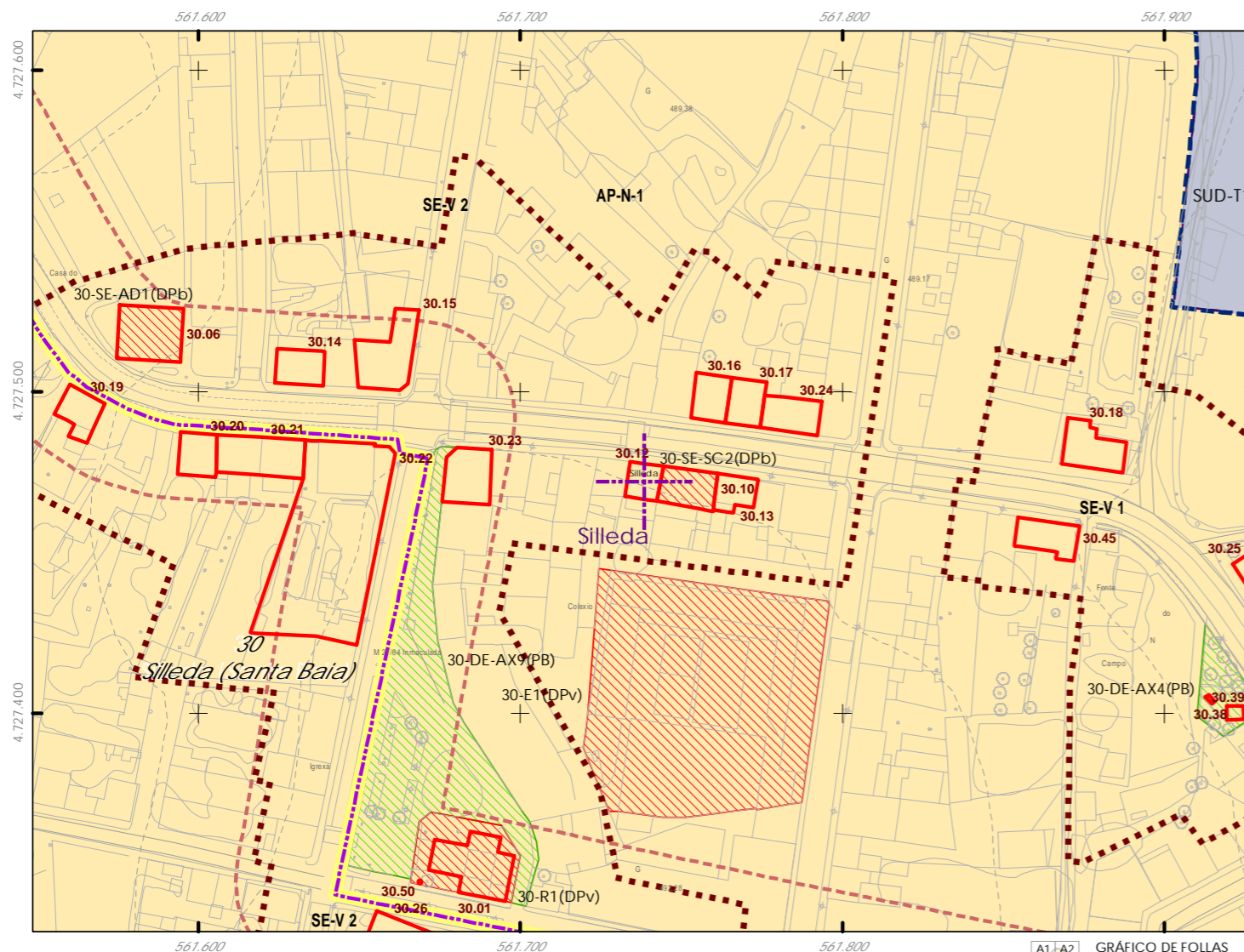
Ordenanza ou norma de aplicación:
Patrimonio cultural
Clasificación do ben:
Catalogado
Nivel de protección do ben:
Ambiental

Titularidade:
Privada
Clasificación do solo:
SU
Uso actual:
Residencial

Obras permitidas:
As permitidas segundo o nivel de protección.
Determinacións para a súa conservación, rehabilitación, mellora ou recuperación:
Mellora e conservación do ben.

Estado de conservación:
Bo

Descrición do ben:
Vivienda tradicional de planta rectangular e dúas alturas. Muros exteriores de cadeirado con elementos ornamentais de cantería en perímetro de vans. Cuberta a dúas augas con cubrición de tella cerámica curva. Destaca a presenza de catro Portasdaire con balcóns e varanda en forxa de ferro en planta primeira. Portas con remate en lintel recto. Carpintería de madeira nos seus vans. Situada no núcleo urbano ao bordo da estrada nacional, pola cal discorre o Camiño De Santiago. Ámbito formado por edificacións tanto tradicionais coma de nova construción.



CLASIFICACIÓN DO SOLO

- Delimitación de Solo Urbano
- SNR
- SRPI
- SUD
- SRPO
- SRPAU

PATRIMONIO CULTURAL

- SRPPC
- SRPPX
- SRPEN
- SRPA
- SRPF
- Patrimonio Cultural
- BIC
- Contorno de protección
- Patrimonio Arqueolóxico
- API - Área de Protección Integral
- CPX - Contorno de protección de Xacemento
- Vías culturais
- Camiño de Santiago
- ★★★ Camiño Real
- Territorio Histórico

GRÁFICO DE FOLLAS

A1	A2	B1	B2	B3	B4	C1	C2	C3	C4	C5	C6				
D1	D2	D3	D4	D5	D6	D7	E1	E2	E3	E4	E5	E6	E7		
F1	F2	F3	F4	F5	F6	F7	G1	G2	G3	G4	G5	G6	G7	G8	
H1	H2	H3	H4	H5	H6	H7	H8	I1	I2	I3	I4	I5	I6	I7	I8
J1	J2	J3	J4	J5	J6	J7	J8	K1	K2	K3	K4	K5	K6	K7	K8
L1	L2	L3	L4	L5	L6	L7	L8	M1	M2	M3	M4	M5	M6	M7	M8
N1	N2	N3	N4	N5	N6	N7	N8	O1	O2	O3	O4	O5	O6	O7	O8
P1	P2	P3	P4	P5	P6	P7	P8	Q1	Q2	Q3	Q4	Q5	Q6	Q7	Q8
R1	R2	R3	R4	R5	R6	R7	R8	S1	S2	S3	S4	S5	S6	S7	S8

REFERENCIAS AOS PLANOS DE ORDENACIÓN:
Plano SR: 16
Plano SNR: -

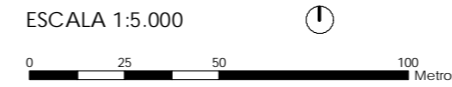
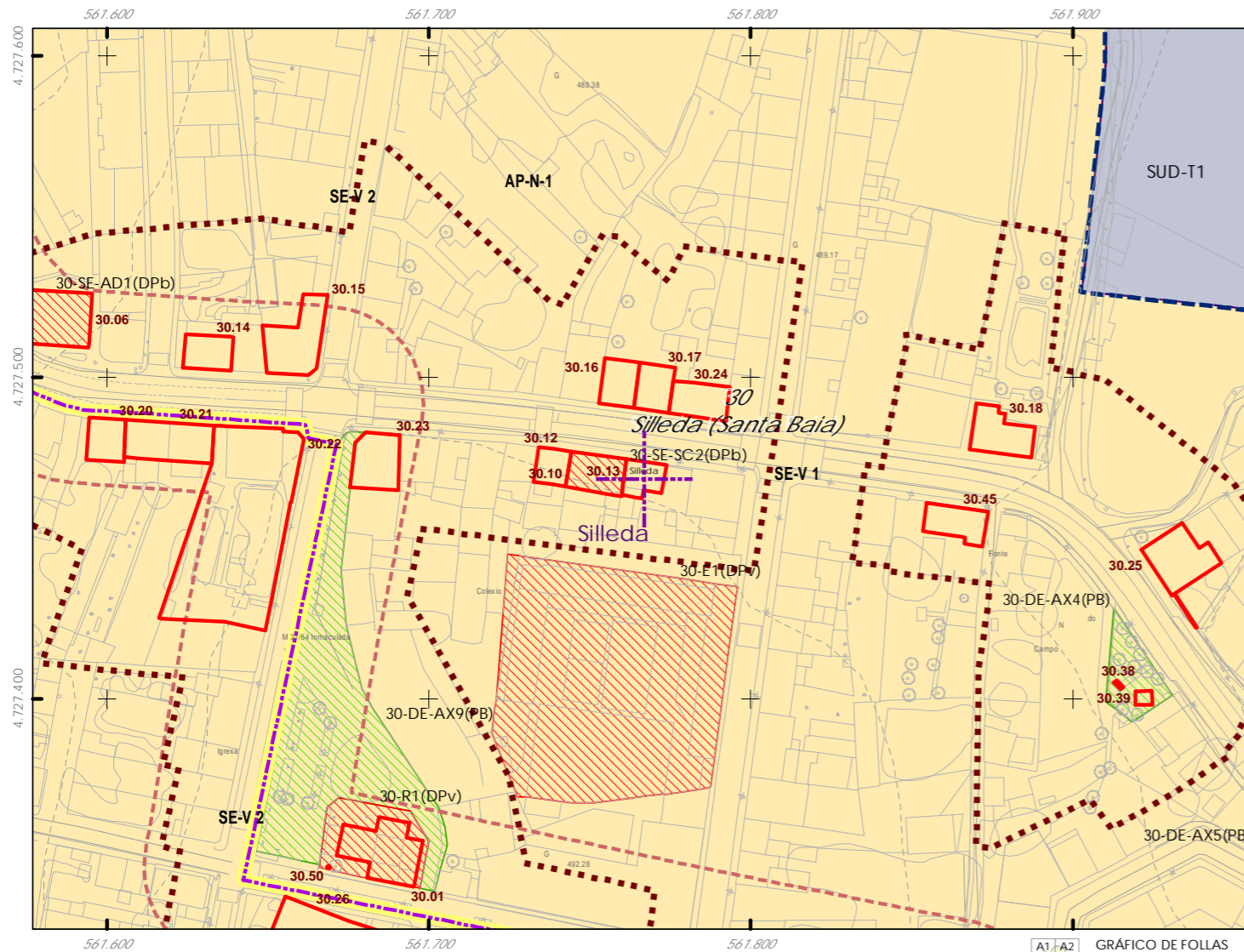
Fuente de datos / Fuente de datos:
- Elaboración propia / Concello de Silleda
- Elaboración propia / Concello de Silleda





Código do elemento: 30.13

Página 410 de 474



Denominación:
Vivienda tradicional en Silleda 2
Localización: Silleda; Rúa Trasdeza, 92
Parroquia: P. de Silleda (Santa Baia)

Coordenadas UTM:
UTM X: 561891 / UTM Y: 4727680
Sistema de coordenadas:
Proyección: (U.T.M.) ETRS89 Zona 29W
epsg: 25829
Unidades: metros

Ordenanza ou norma de aplicación:
Patrimonio cultural
Clasificación do ben:
Catalogado
Nivel de protección do ben:
Ambiental

Titularidade:
Privada
Clasificación do solo:
SU
Uso actual:
Residencial

Obras permitidas:
As permitidas segundo o nivel de protección.
Determinacións para a súa conservación, rehabilitación, mellora ou recuperación:
Mellora e conservación do ben.

Estado de conservación:
Bo

Descrición do ben:
Vivienda tradicional de planta rectangular en dous andares. Cuberta a dúas augas con cubrición de tella cerámica. Muros de cachotería con elementos nobres de cantería en perímetro de vans. Destaca a presenza de balcóns con varanda en forxa de ferro en todas as súas Portasdaire de planta alta. Carpintería de madeira nos seus vans. Ocos rematados en lintel curvo. Vivenda situada no núcleo urbano ao bordo da estrada nacional que o atravesa. Ámbito urbano formado por edificacións tanto tradicionais coma de nova construción.

CLASIFICACIÓN DO SOLO

- Delimitación de Solo Urbano
- SNR
- SRPI
- SUD
- SRPO
- SRPAU

PATRIMONIO CULTURAL

- SRPPC
- SRPPX
- SRPEN
- SRPA
- SRPF
- Patrimonio Cultural
- BIC
- Contorno de protección
- Patrimonio Arqueolóxico
- API - Área de Protección Integral
- CPX - Contorno de protección de Xacemento
- Vías culturais
- Camiño de Santiago
- Camiño Real
- Territorio Histórico

GRÁFICO DE FOLLAS

A1	A2	B1	B2	B3	B4	C1	C2	C3	C4	C5	C6				
D1	D2	D3	D4	D5	D6	D7	E1	E2	E3	E4	E5	E6	E7		
F1	F2	F3	F4	F5	F6	F7	G1	G2	G3	G4	G5	G6	G7	G8	
H1	H2	H3	H4	H5	H6	H7	H8	I1	I2	I3	I4	I5	I6	I7	I8
J1	J2	J3	J4	J5	J6	J7	J8	K1	K2	K3	K4	K5	K6	K7	K8
L1	L2	L3	L4	L5	L6	L7	L8	M1	M2	M3	M4	M5	M6	M7	M8
N1	N2	N3	N4	N5	N6	N7	N8	O1	O2	O3	O4	O5	O6	O7	O8
P1	P2	P3	P4	P5	P6	P7	P8	Q1	Q2	Q3	Q4	Q5	Q6	Q7	Q8
R1	R2	R3	R4	R5	R6	R7	R8	S1	S2	S3	S4	S5	S6	S7	S8

REFERENCIAS AOS PLANOS DE ORDENACIÓN:
Plano SR: 16
Plano SNR: -

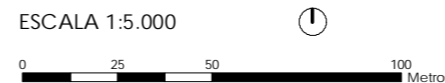
Fuente de datos / Fuente de datos:
- Elaboración propia / Concello de Silleda
- Elaboración propia / Concello de Silleda





Código do elemento: 30.14

Página 411 de 474



Denominación:
Vivienda tradicional en Silleda 3
Localización: Silleda; Rúa Trasdeza, 59
Parroquia: P. de Silleda (Santa Baia)

Coordenadas UTM:
UTM X: 561756 / UTM Y: 4727720

Sistema de coordenadas:
Proyección: (U.T.M.) ETRS89 Zona 29W
epsg: 25829
Unidades: metros

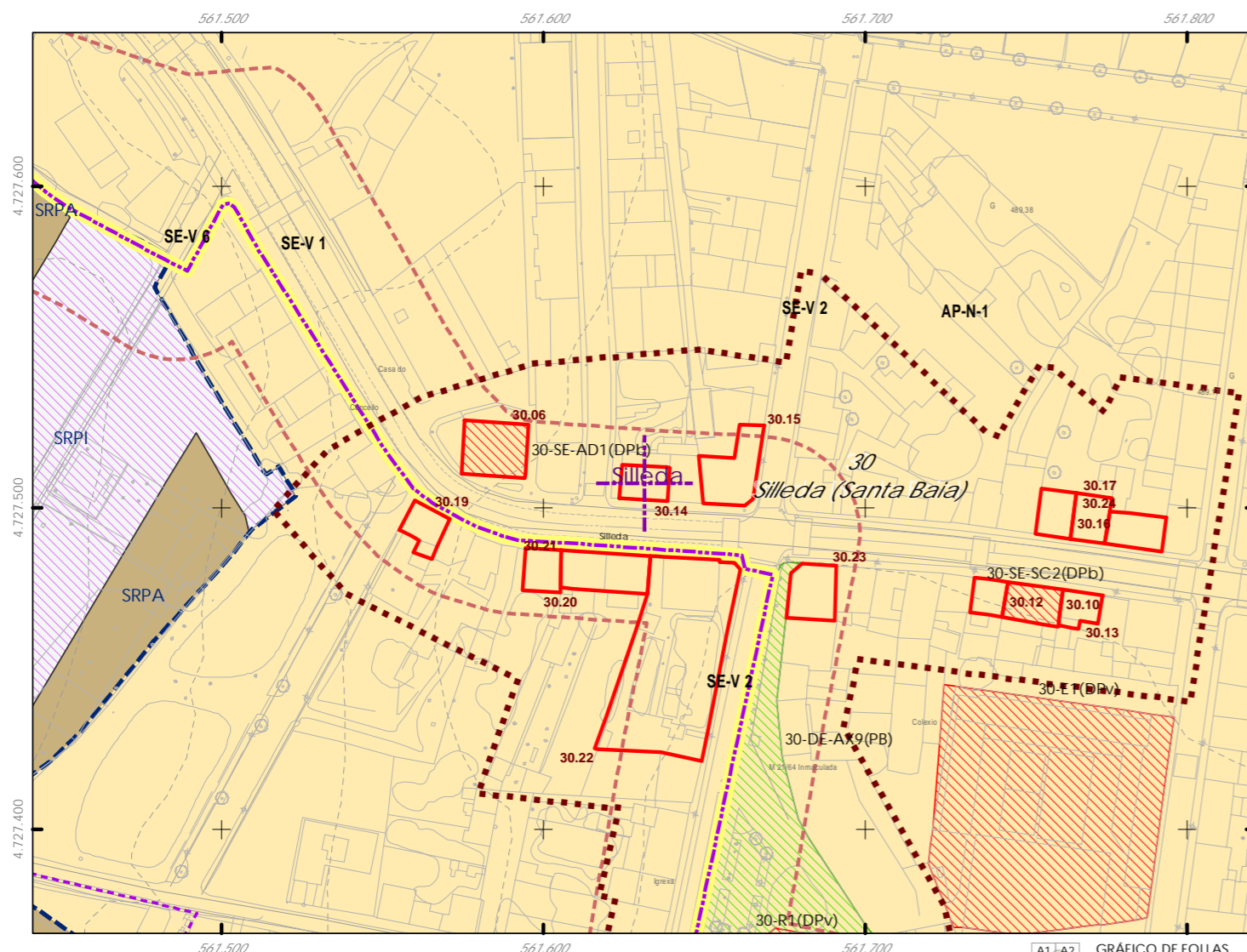
Ordenanza ou norma de aplicación:
Patrimonio cultural
Clasificación do ben:
Catalogado
Nivel de protección do ben:
Ambiental

Titularidade:
Privada
Clasificación do solo:
SU
Uso actual:
Residencial

Obras permitidas:
As permitidas segundo o nivel de protección.
Determinacións para a súa conservación, rehabilitación, mellora ou recuperación:
Mellora e conservación do ben.

Estado de conservación:
Regular

Descrición do ben:
Vivienda tradicional de planta rectangular en planta baixa e planta alta. Cuberta a dúas augas con cubrición de tella cerámica. Muros de cachotaría revestidos en morteiro e pintados, deixando á vista elementos nobres de cantería en perímetro de vans e cornixais. Destaca a presenza de balcóns con varanda en forxa de ferro en todas as Portasdaire da planta alta. Carpintería de madeira nos seus vans. Ocos alintelados. Cornixa e zócolo de cantería. Situada no núcleo urbano ao bordo da estrada nacional que o atravesa. Ámbito urbano formado por edificacións tanto tradicionais coma de nova construción.



CLASIFICACIÓN DO SOLO

- Delimitación de Solo Urbano
- SNR
- SRPI
- SUD
- SRPO
- SRPAU

PATRIMONIO CULTURAL

- SRPPC
- SRPPX
- SRPEN
- SRPA
- SRPF
- Patrimonio Cultural
- BIC
- Contorno de protección
- Patrimonio Arqueolóxico
- API - Área de Protección Integral
- CPX - Contorno de protección de Xacemento
- Vías culturais
- Camiño de Santiago
- Camiño Real
- Territorio Histórico

GRÁFICO DE FOLLAS

A1	A2	B1	B2	B3	B4	C1	C2	C3	C4	C5	C6				
D1	D2	D3	D4	D5	D6	D7	E1	E2	E3	E4	E5	E6	E7		
F1	F2	F3	F4	F5	F6	F7	G1	G2	G3	G4	G5	G6	G7	G8	
H1	H2	H3	H4	H5	H6	H7	H8	I1	I2	I3	I4	I5	I6	I7	I8
J1	J2	J3	J4	J5	J6	J7	J8	K1	K2	K3	K4	K5	K6	K7	K8
L1	L2	L3	L4	L5	L6	L7	L8	M1	M2	M3	M4	M5	M6	M7	M8
N1	N2	N3	N4	N5	N6	N7	N8	O1	O2	O3	O4	O5	O6	O7	O8
P1	P2	P3	P4	P5	P6	P7	P8	Q1	Q2	Q3	Q4	Q5	Q6	Q7	Q8
R1	R2	R3	R4	R5	R6	R7	R8	S1	S2	S3	S4	S5	S6	S7	S8

REFERENCIAS AOS PLANOS DE ORDENACIÓN:
Plano SR: 16
Plano SNR: -

Fuente de datos / Fuente de datos:
- Elaboración propia / Concello de Silleda
- Elaboración propia / Concello de Silleda





Código do elemento: 30.15

Página 412 de 474



Denominación:
Vivienda tradicional en Silleda 4
Localización: Silleda; Rúa Trasdeza, 63
Parroquia: P. de Silleda (Santa Baia)

Coordenadas UTM:
UTM X: 561784 / UTM Y: 4727730
Sistema de coordenadas:
Proyección: (U.T.M.) ETRS89_Zona 29W
epsg: 25829
Unidades: metros

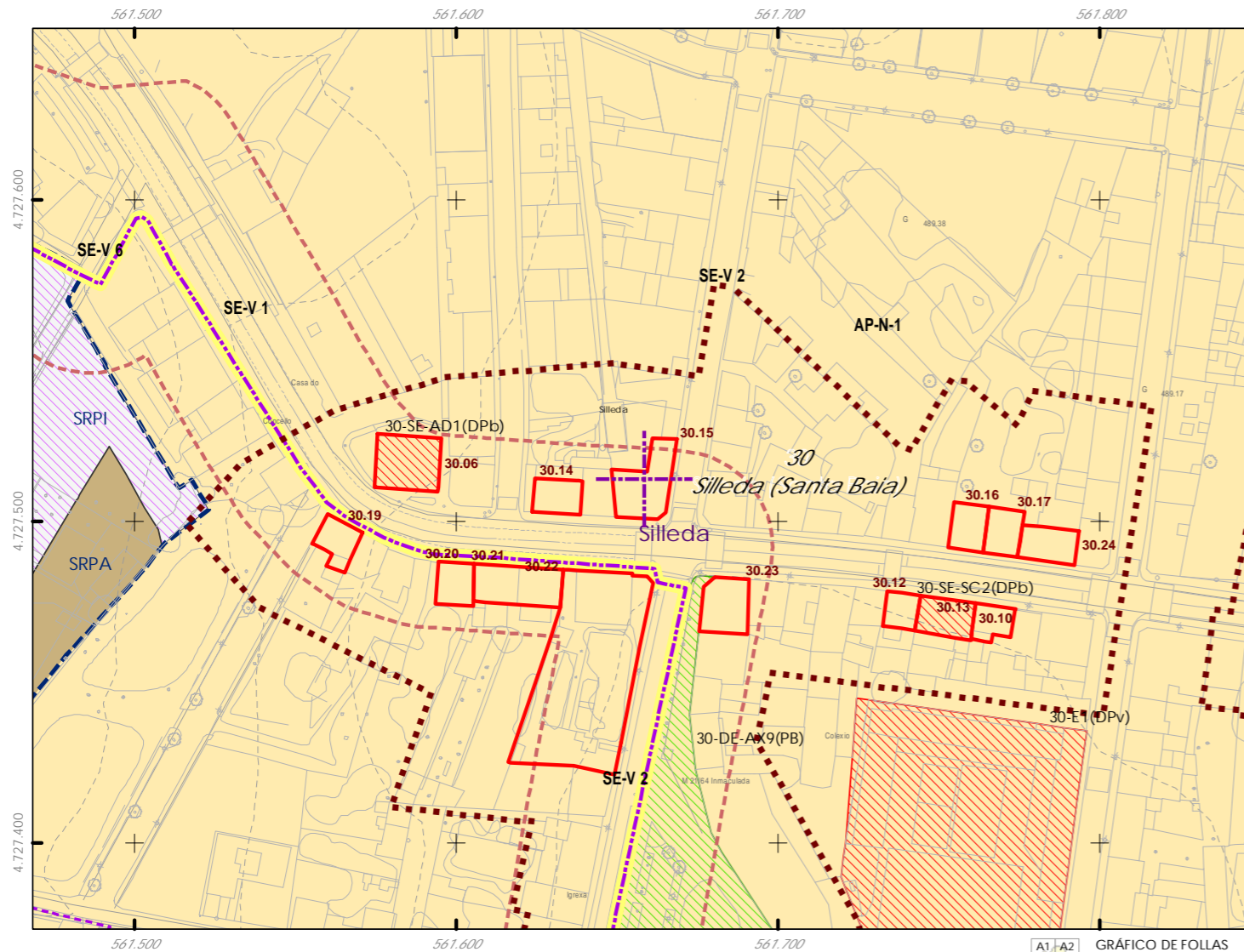
Ordenanza ou norma de aplicación:
Patrimonio cultural
Clasificación do ben:
Catalogado
Nivel de protección do ben:
Ambiental

Titularidade:
Privada
Clasificación do solo:
SU
Uso actual:
Residencial

Obras permitidas:
As permitidas segundo o nivel de protección.
Determinacións para a súa conservación, rehabilitación, mellora ou recuperación:
Mellora e conservación do ben.

Estado de conservación:
Bo

Descrición do ben:
Vivienda tradicional de dúas alturas. Cuberta a dúas augas con cubrición de tella cerámica. Muros de cachotaría con elementos nobres de cadeirado en perímetro de vans e cornixais. Portas de acceso alinteladas rematadas en arco recto. Portasdaire en planta alta con varanda en forxa de ferro e balconada. Carpintería de madeira nos seus vans de planta baixa e de aluminio en planta alta. Vivienda situada no núcleo urbano ao bordo da estrada nacional que o atravesa. Ambito urbano formado por edificacións tanto tradicionais coma de nova construción.



CLASIFICACIÓN DO SOLO

- Delimitación de Solo Urbano
- SNR
- SRPI
- SUD
- SRPO
- SRPAU

PATRIMONIO CULTURAL

- SRPPC
- SRPPX
- SRPEN
- SRPA
- SRPF
- Patrimonio Cultural
- BIC
- Contorno de protección
- Patrimonio Arqueolóxico
- API - Área de Protección Integral
- CPX - Contorno de protección de Xacemento
- Vías culturais
- Camiño de Santiago
- Camiño Real
- Territorio Histórico

GRÁFICO DE FOLLAS

A1	A2	B1	B2	B3	B4	C1	C2	C3	C4	C5	C6				
D1	D2	D3	D4	D5	D6	D7	E1	E2	E3	E4	E5	E6	E7		
F1	F2	F3	F4	F5	F6	F7	G1	G2	G3	G4	G5	G6	G7	G8	
H1	H2	H3	H4	H5	H6	H7	H8	I1	I2	I3	I4	I5	I6	I7	I8
J1	J2	J3	J4	J5	J6	J7	J8	K1	K2	K3	K4	K5	K6	K7	K8
L1	L2	L3	L4	L5	L6	L7	L8	M1	M2	M3	M4	M5	M6	M7	M8
N1	N2	N3	N4	N5	N6	N7	N8	O1	O2	O3	O4	O5	O6	O7	O8
P1	P2	P3	P4	P5	P6	P7	P8	Q1	Q2	Q3	Q4	Q5	Q6	Q7	Q8
R1	R2	R3	R4	R5	R6	R7	R8	S1	S2	S3	S4	S5	S6	S7	S8

REFERENCIAS AOS PLANOS DE ORDENACIÓN:
Plano SR: 16
Plano SNR: -

Fuente de datos / Fuente de datos:
- Elaboración propia / Concello de Silleda
- Elaboración propia / Concello de Silleda





Código do elemento: 30.16

Página 413 de 474

ESCALA 1:5.000
0 25 50 100 Metros

Denominación:
Vivienda tradicional en Silleda 5
Localización: Silleda; Rúa Trasdeza, 77
Parroquia: P. de Silleda (Santa Baia)

Coordenadas UTM:
UTM X: 561884 / UTM Y: 4727710
Sistema de coordenadas:
Proyección: (U.T.M.) ETRS89 Zona 29W
epsg: 25829
Unidades: metros

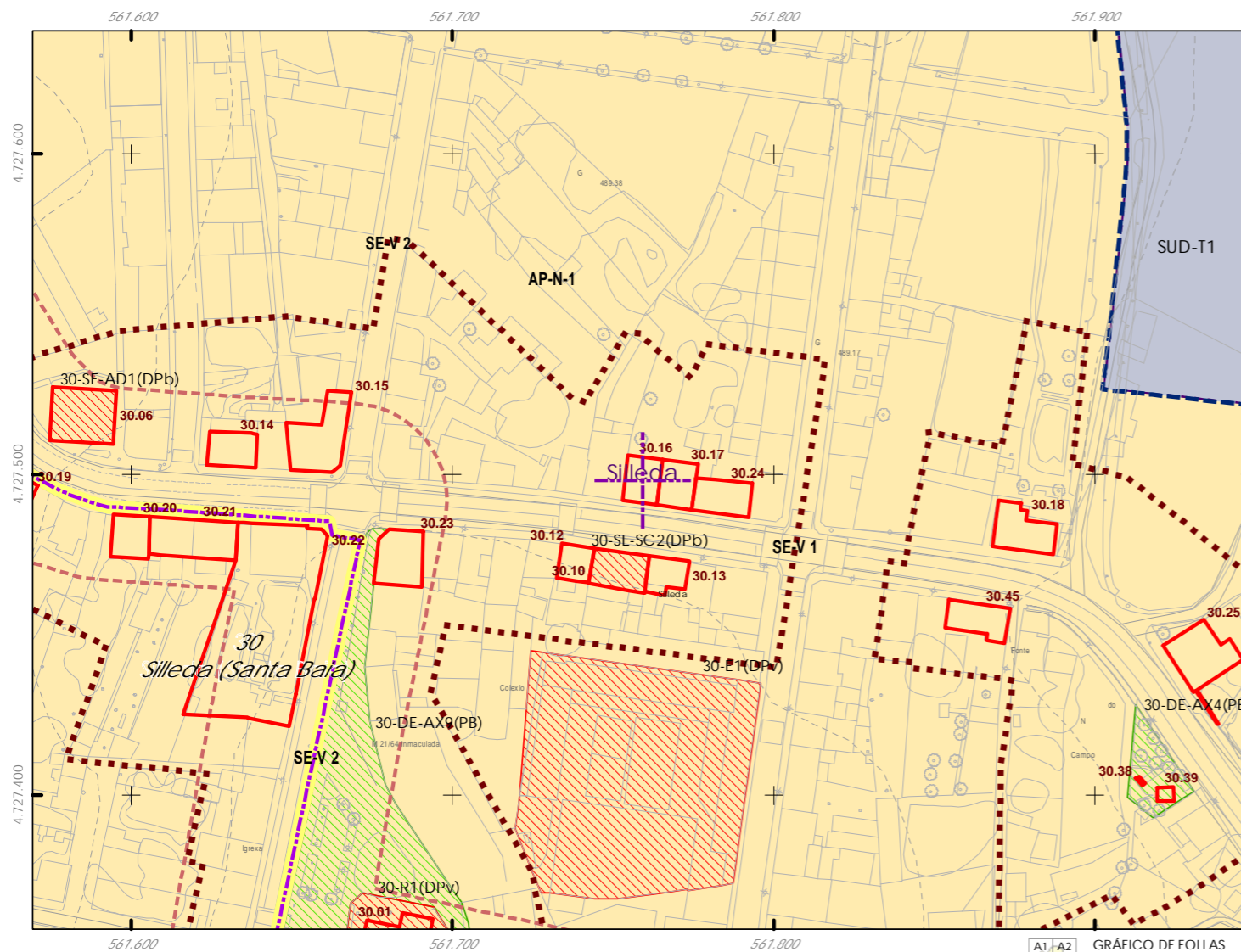
Ordenanza ou norma de aplicación:
Patrimonio cultural
Clasificación do ben:
Catalogado
Nivel de protección do ben:
Ambiental

Titularidade:
Privada
Clasificación do solo:
SU
Uso actual:
Residencial

Obras permitidas:
As permitidas segundo o nivel de protección.
Determinacións para a súa conservación, rehabilitación, mellora ou recuperación:
Mellora e conservación do ben.

Estado de conservación:
Bo

Descrición do ben:
Vivienda tradicional de planta rectangular en dous andares. Cuberta a dúas augas formada por armazón de madeira e cubrición de tella cerámica curva. Muros de cachotería con elementos nobres de cantería en perímetro de vans. Destaca a presenza de balcóns con varanda en forxa de ferro en todas as súas Portasdaire de planta alta. Carpintería de madeira en todos os seus vans. Ocos rematados en lintel recto. Cornixa recta e moldurada. Vivenda situada no núcleo urbano ao bordo da estrada nacional que pasa polo núcleo. Ambito urbano formado por edificacións tanto tradicionais coma de nova construción.



CLASIFICACIÓN DO SOLO

- Delimitación de Solo Urbano
- SNR
- SRPI
- SUD
- SRPO
- SRPAU

PATRIMONIO CULTURAL

- SRPPC
- SRPPX
- SRPEN
- SRPA
- SRPF
- Patrimonio Cultural
- BIC
- Contorno de protección
- Patrimonio Arqueolóxico
- API - Área de Protección Integral
- CPX - Contorno de protección de Xacemento
- Vías culturais
- Camiño de Santiago
- Camiño Real
- Territorio Histórico

GRÁFICO DE FOLLAS

A1	A2	B1	B2	B3	B4	C1	C2	C3	C4	C5	C6				
D1	D2	D3	D4	D5	D6	D7	E1	E2	E3	E4	E5	E6	E7		
F1	F2	F3	F4	F5	F6	F7	G1	G2	G3	G4	G5	G6	G7	G8	
H1	H2	H3	H4	H5	H6	H7	H8	I1	I2	I3	I4	I5	I6	I7	I8
J1	J2	J3	J4	J5	J6	J7	J8	K1	K2	K3	K4	K5	K6	K7	K8
L1	L2	L3	L4	L5	L6	L7	L8	M1	M2	M3	M4	M5	M6	M7	M8
N1	N2	N3	N4	N5	N6	N7	N8	O1	O2	O3	O4	O5	O6	O7	O8
P1	P2	P3	P4	P5	P6	P7	P8	Q1	Q2	Q3	Q4	Q5	Q6	Q7	Q8
R1	R2	R3	R4	R5	R6	R7	R8	S1	S2	S3	S4	S5	S6	S7	S8

REFERENCIAS AOS PLANOS DE ORDENACIÓN:
Plano SR: 16
Plano SNR: -

Fuente de datos / Fuente de datos:
- Elaboración propia / Concello de Silleda
- Elaboración propia / Concello de Silleda





Código do elemento: 30.17

Página 414 de 474

ESCALA 1:5.000
0 25 50 100 Metros

Denominación:
Vivienda tradicional en Silleda 6
Localización: Silleda; Rúa Trasdeza, 77A
Parroquia: P. de Silleda (Santa Baia)

Coordenadas UTM:
UTM X: 561895 / UTM Y: 4727710
Sistema de coordenadas:
Proyección: (U.T.M.) ETRS89_Zona 29W
epsg: 25829
Unidades: metros

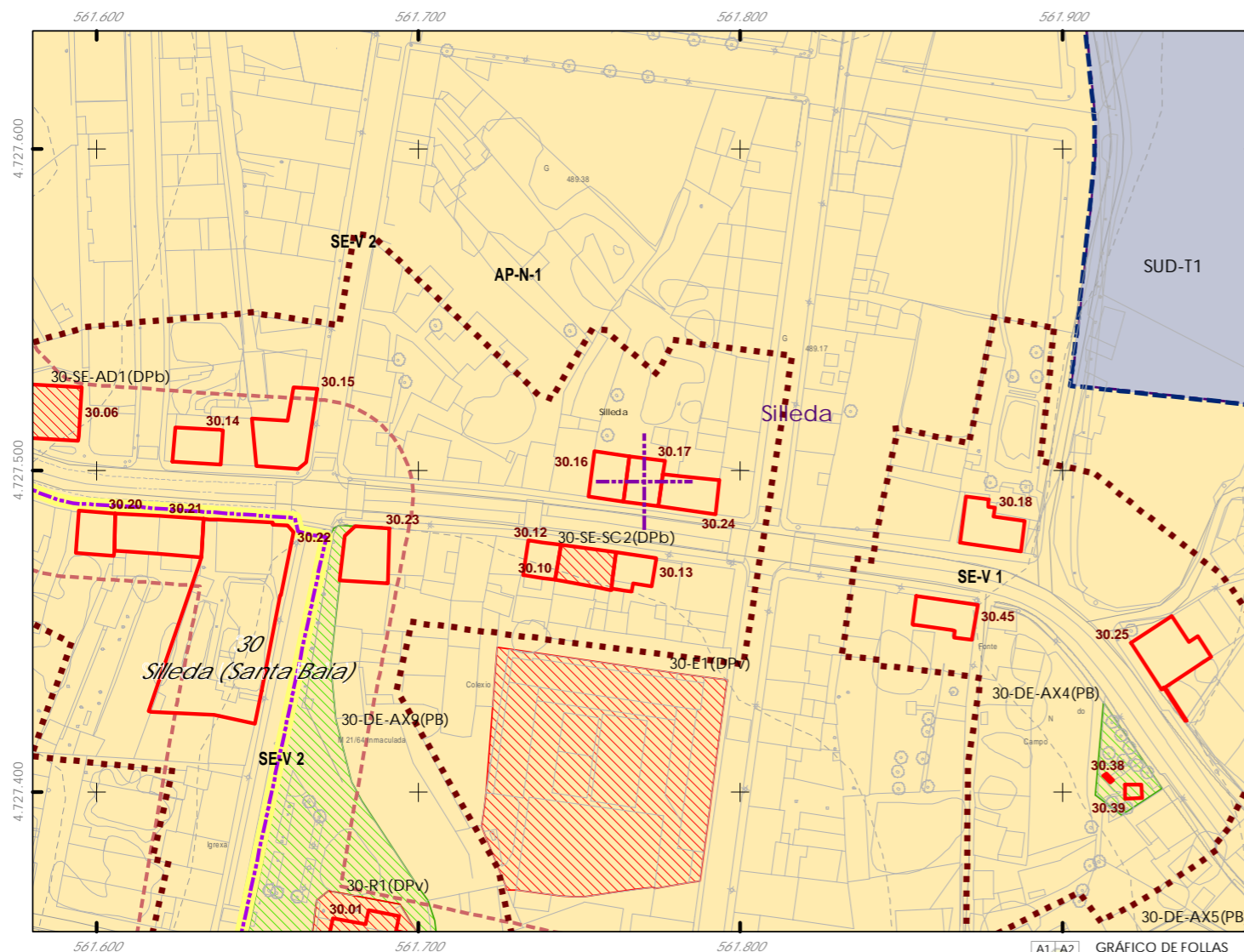
Ordenanza ou norma de aplicación:
Patrimonio cultural
Clasificación do ben:
Catalogado
Nivel de protección do ben:
Ambiental

Titularidade:
Privada
Clasificación do solo:
SU
Uso actual:
Residencial

Obras permitidas:
As permitidas segundo o nivel de protección.
Determinacións para a súa conservación, rehabilitación, mellora ou recuperación:
Mellora e conservación do ben.

Estado de conservación:
Bo

Descrición do ben:
Vivienda tradicional de planta rectangular en dous andares. Cuberta a dúas augas con cubrición de tella cerámica. Muros de cachotaría. Destaca unha enorme ventá en planta alta. Carpintería de aluminio nos seus vans. Ocos alintelados. Vivenda situada no núcleo urbano ao bordo da estrada nacional que o atravesa. Ámbito urbano formado por edificacións tanto tradicionais coma de nova construción.



CLASIFICACIÓN DO SOLO

- Delimitación de Solo Urbano
- SNR
- SRPI
- SUD
- SRPO
- SRPAU

PATRIMONIO CULTURAL

- SRPPC
- SRPPX
- SRPEN
- SRPA
- SRPF
- Patrimonio Cultural
- BIC
- Contorno de protección
- Patrimonio Arqueolóxico
- API - Área de Protección Integral
- CPX - Contorno de protección de Xacemento
- Vías culturais
- Camiño de Santiago
- Camiño Real
- Territorio Histórico

GRÁFICO DE FOLLAS

A1	A2	B1	B2	B3	B4	C1	C2	C3	C4	C5	C6				
D1	D2	D3	D4	D5	D6	D7	E1	E2	E3	E4	E5	E6	E7		
F1	F2	F3	F4	F5	F6	F7	G1	G2	G3	G4	G5	G6	G7	G8	
H1	H2	H3	H4	H5	H6	H7	H8	I1	I2	I3	I4	I5	I6	I7	I8
J1	J2	J3	J4	J5	J6	J7	J8	K1	K2	K3	K4	K5	K6	K7	K8
L1	L2	L3	L4	L5	L6	L7	L8	M1	M2	M3	M4	M5	M6	M7	M8
N1	N2	N3	N4	N5	N6	N7	N8	O1	O2	O3	O4	O5	O6	O7	O8
P1	P2	P3	P4	P5	P6	P7	P8	Q1	Q2	Q3	Q4	Q5	Q6	Q7	Q8
R1	R2	R3	R4	R5	R6	R7	R8	S1	S2	S3	S4	S5	S6	S7	S8

REFERENCIAS AOS PLANOS DE ORDENACIÓN:
Plano SR: 16
Plano SNR: -

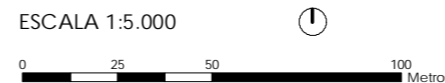
Fuente de datos / Fuente de datos:
- Elaboración propia / Concello de Silleda
- Elaboración propia / Concello de Silleda





Código do elemento: 30.18

Página 415 de 474



Denominación:
Vivienda tradicional en Silleda 7
Localización: Silleda; Rúa Trasdeza, 89
Parroquia: P. de Silleda (Santa Baia)

Coordenadas UTM:
UTM X: 562003 / UTM Y: 4727700
Sistema de coordenadas:
Proyección: (U.T.M.) ETRS89 Zona 29W
epsg: 25829
Unidades: metros

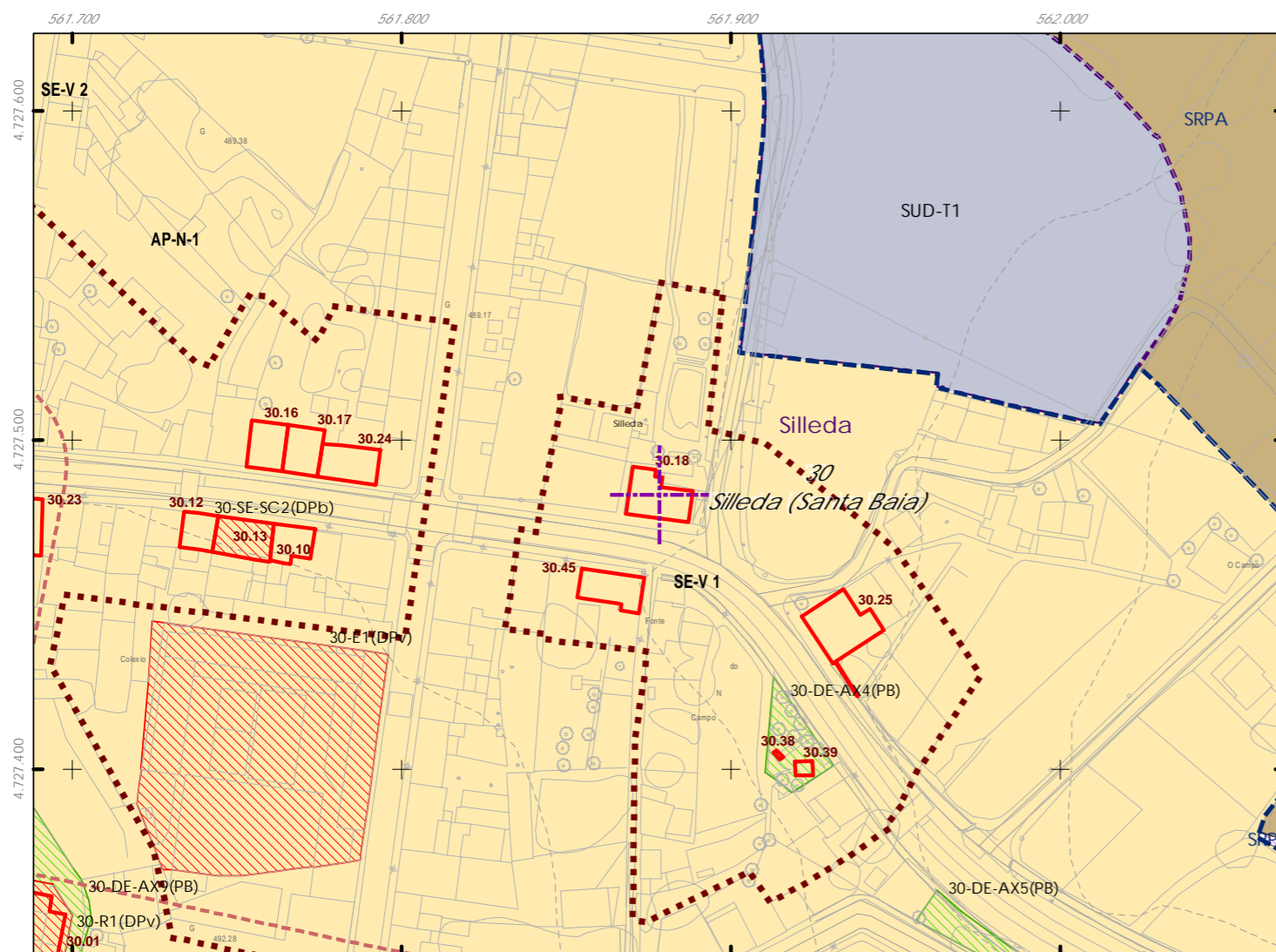
Ordenanza ou norma de aplicación:
Patrimonio cultural
Clasificación do ben:
Catalogado
Nivel de protección do ben:
Ambiental

Titularidade:
Privada
Clasificación do solo:
SU
Uso actual:
Residencial

Obras permitidas:
As permitidas segundo o nivel de protección.
Determinacións para a súa conservación, rehabilitación, mellora ou recuperación:
Mellora e conservación do ben.

Estado de conservación:
Bo

Descrición do ben:
Vivienda tradicional de tres alturas. Cuberta a catro augas con cubrición de tella cerámica. Muros exteriores de cadeirado. Destaca a presenza dunha balconada con varanda en forxa de ferro na terceira planta. Carpintería de madeira nos seus vans da planta baixa e de aluminio nas plantas superiores. Portas de acceso alinteladas e fiestras rectangulares con diferentes batentes. Vivenda situada no núcleo urbano ao bordo da estrada nacional que o atravesa. Ambito urbano formado por edificacións tanto tradicionais coma de nova construción.



CLASIFICACIÓN DO SOLO

- Delimitación de Solo Urbano
- SNR
- SRPI
- SUD
- SRPO
- SRPAU
- SRPPC
- SRPPX
- SRPEN
- SRPA
- SRPF

PATRIMONIO CULTURAL

- Patrimonio Cultural
- BIC
- Contorno de protección
- Patrimonio Arqueolóxico
- API - Área de Protección Integral
- CPX - Contorno de protección de Xacemento
- Vías culturais
- Camiño de Santiago
- Camiño Real
- Territorio Histórico

GRÁFICO DE FOLLAS

A1	A2	B1	B2	B3	B4	C1	C2	C3	C4	C5	C6	D1	D2	D3	D4	D5	D6	D7					
E1	E2	E3	E4	E5	E6	E7	F1	F2	F3	F4	F5	F6	F7	G1	G2	G3	G4	G5	G6	G7	G8		
H1	H2	H3	H4	H5	H6	H7	H8	I1	I2	I3	I4	I5	I6	I7	I8	J1	J2	J3	J4	J5	J6	J7	J8
K1	K2	K3	K4	K5	K6	K7	K8	L1	L2	L3	L4	L5	L6	L7	L8	M1	M2	M3	M4	M5	M6	M7	M8
N1	N2	N3	N4	N5	N6	N7	N8	O1	O2	O3	O4	O5	O6	O7	O8	P1	P2	P3	P4	P5	P6	P7	P8
Q1	Q2	Q3	Q4	Q5	Q6	Q7	Q8	R1	R2	R3	R4	R5	R6	R7	R8	S1	S2	S3	S4	S5	S6	S7	S8

REFERENCIAS AOS PLANOS DE ORDENACIÓN:
Plano SR: 16
Plano SNR: -

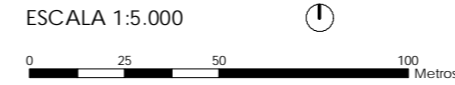
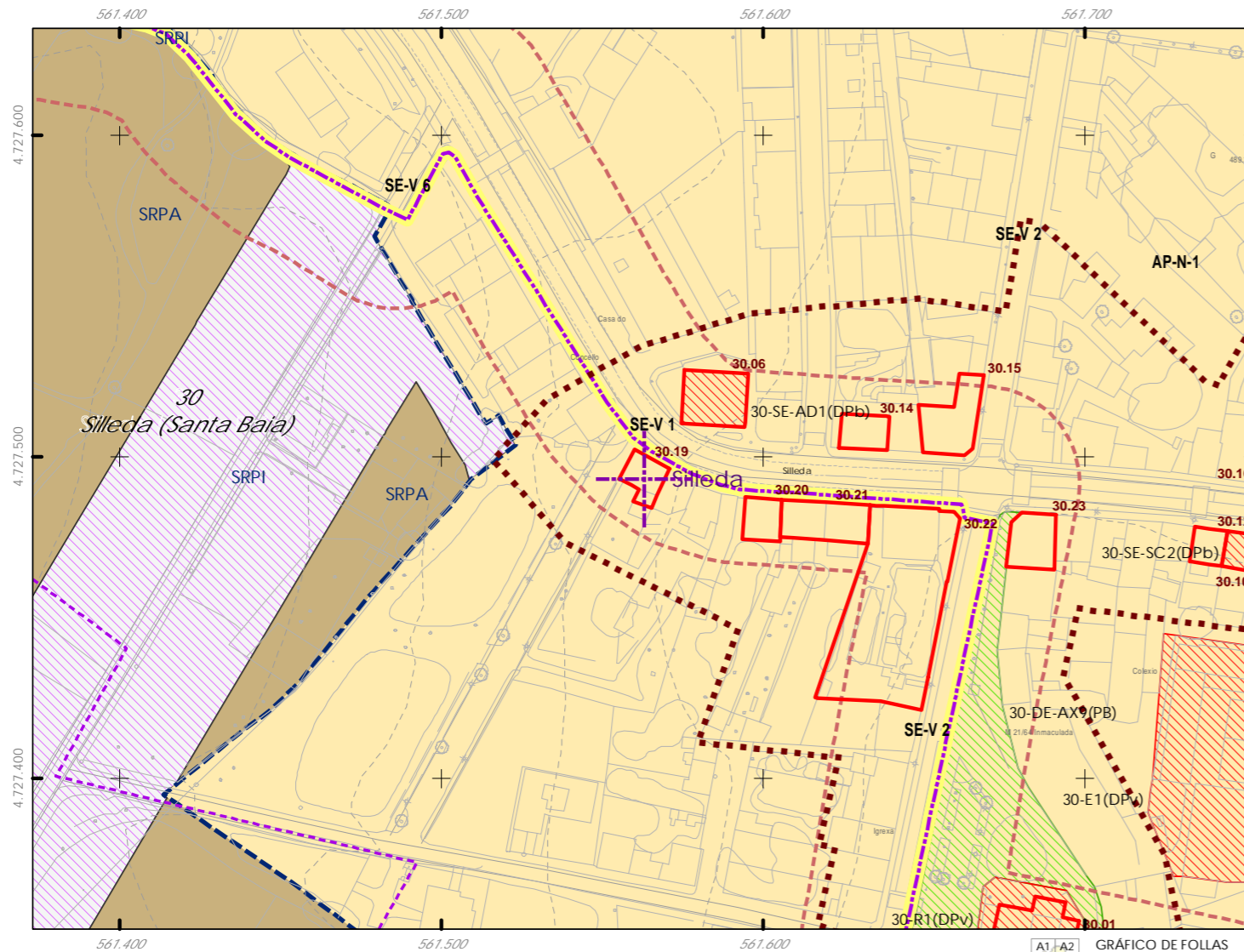
Fuente de datos / Fuente de datos:
- Elaboración propia / Concello de Silleda
- Elaboración propia / Concello de Silleda





Código do elemento: 30.19

Página 416 de 474



Denominación:
Vivienda tradicional en Silleda 8
Localización: Silleda; Rúa Trasdeza, 60
Parroquia: P. de Silleda (Santa Baía)

Coordenadas UTM:
UTM X: 561688 / UTM Y: 4727710
Sistema de coordenadas:
Proyección: (U.T.M.) ETRS89_Zona 29W
epsg: 25829
Unidades: metros

Ordenanza ou norma de aplicación:
Patrimonio cultural
Clasificación do ben:
Catalogado
Nivel de protección do ben:
Ambiental

Titularidade:
Privada
Clasificación do solo:
SU
Uso actual:
Residencial

Obras permitidas:
As permitidas segundo o nivel de protección.
Determinacións para a súa conservación, rehabilitación, mellora ou recuperación:
Mellora e conservación do ben.

Estado de conservación:
Bo

Descrición do ben:
Vivienda tradicional de planta rectangular en dous andares. Cuberta a tres augas con cubrición de tella. Muros de cachotería con elementos nobres de cadeirado en perímetro de vans. Destaca a presenza de dúas galerías en planta alta. Carpintería de madeira en planta baixa e de aluminio en planta alta. Portas de acceso alinteladas. Fiestras rectangulares con batente en catro corpos. Vivenda situada no núcleo urbano ao bordo da estrada nacional que o atravesa. Ámbito urbano formado por edificacións tanto tradicionais coma de nova construción.

CLASIFICACIÓN DO SOLO

- Delimitación de Solo Urbano
- SNR
- SRPI
- SUD
- SRPO
- SRPAU

PATRIMONIO CULTURAL

- Patrimonio Cultural
- BIC
- Contorno de protección
- Patrimonio Arqueolóxico
- API - Área de Protección Integral
- CPX - Contorno de protección de Xacemento
- Vías culturais
- Camiño de Santiago
- Camiño Real
- Territorio Histórico

GRÁFICO DE FOLLAS

A1	A2	B1	B2	B3	B4	C1	C2	C3	C4	C5	C6				
D1	D2	D3	D4	D5	D6	D7	E1	E2	E3	E4	E5	E6	E7		
F1	F2	F3	F4	F5	F6	F7	G1	G2	G3	G4	G5	G6	G7	G8	
H1	H2	H3	H4	H5	H6	H7	H8	I1	I2	I3	I4	I5	I6	I7	I8
J1	J2	J3	J4	J5	J6	J7	J8	K1	K2	K3	K4	K5	K6	K7	K8
L1	L2	L3	L4	L5	L6	L7	L8	M1	M2	M3	M4	M5	M6	M7	M8
N1	N2	N3	N4	N5	N6	N7	N8	O1	O2	O3	O4	O5	O6	O7	O8
P1	P2	P3	P4	P5	P6	P7	P8	Q1	Q2	Q3	Q4	Q5	Q6	Q7	Q8
R1	R2	R3	R4	R5	R6	R7	R8	S1	S2	S3	S4	S5	S6	S7	S8

REFERENCIAS AOS PLANOS DE ORDENACIÓN:
Plano SR: 16
Plano SNR: -

Fuente de datos / Fuente de datos:
- Elaboración propia / Concello de Silleda
- Elaboración propia / Concello de Silleda





Código do elemento: 30.20

Página 417 de 474



Denominación:
Vivienda tradicional en Silleda 9
Localización: Silleda; Rúa Trasdeza, 68
Parroquia: P. de Silleda (Santa Baia)

Coordenadas UTM:
UTM X: 561724 / UTM Y: 4727700
Sistema de coordenadas:
Proyección: (U.T.M.) ETRS89_Zona 29W
epsg: 25829
Unidades: metros

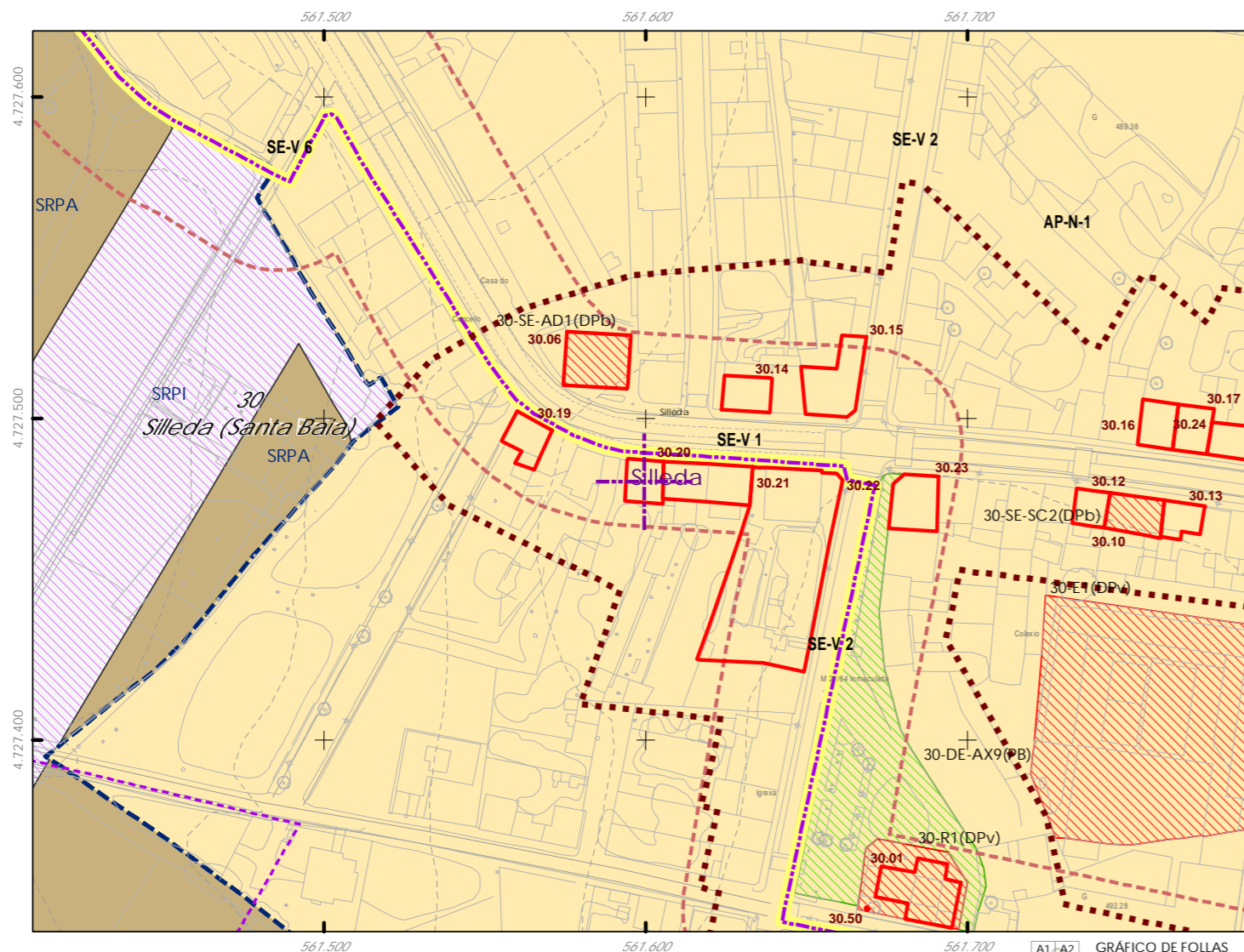
Ordenanza ou norma de aplicación:
Patrimonio cultural
Clasificación do ben:
Catalogado
Nivel de protección do ben:
Ambiental

Titularidade:
Privada
Clasificación do solo:
SU
Uso actual:
Residencial

Obras permitidas:
As permitidas segundo o nivel de protección.
Determinacións para a súa conservación, rehabilitación, mellora ou recuperación:
Mellora e conservación do ben.

Estado de conservación:
Bo

Descrición do ben:
Vivienda tradicional de planta rectangular, unha altura e aproveitamento baixo cuberta. Cuberta a dúas augas formada por armazón de madeira e cubrición de tella cerámica. Fiestras en cuberta para a iluminación interior. Muros de cachotaría con elementos nobres de cantería en perímetro de vans. En alzado principal, porta de acceso e fiestras rematadas en lintel curvo. Carpintería de madeira nos seus vans e pequena varanda en Fiestras. Vivienda situada no núcleo urbano ao bordo da estrada nacional que o atravesa. Ámbito urbano formado por edificacións tanto tradicionais coma de nova construción.



CLASIFICACIÓN DO SOLO

- Delimitación de Solo Urbano
- SNR
- SRPI
- SUD
- SRPO
- SRPAU

PATRIMONIO CULTURAL

- Patrimonio Cultural
- BIC
- Contorno de protección
- Patrimonio Arqueolóxico
- API - Área de Protección Integral
- CPX - Contorno de protección de Xacemento
- Vías culturais
- Camiño de Santiago
- Camiño Real
- Territorio Histórico

GRÁFICO DE FOLLAS

A1	A2	B1	B2	B3	B4	C1	C2	C3	C4	C5	C6				
D1	D2	D3	D4	D5	D6	D7	E1	E2	E3	E4	E5	E6	E7		
F1	F2	F3	F4	F5	F6	F7	G1	G2	G3	G4	G5	G6	G7	G8	
H1	H2	H3	H4	H5	H6	H7	H8	I1	I2	I3	I4	I5	I6	I7	I8
J1	J2	J3	J4	J5	J6	J7	J8	K1	K2	K3	K4	K5	K6	K7	K8
L1	L2	L3	L4	L5	L6	L7	L8	M1	M2	M3	M4	M5	M6	M7	M8
N1	N2	N3	N4	N5	N6	N7	N8	O1	O2	O3	O4	O5	O6	O7	O8
P1	P2	P3	P4	P5	P6	P7	P8	Q1	Q2	Q3	Q4	Q5	Q6	Q7	Q8
R1	R2	R3	R4	R5	R6	R7	R8	S1	S2	S3	S4	S5	S6	S7	S8

REFERENCIAS AOS PLANOS DE ORDENACIÓN:
Plano SR: 16
Plano SNR: -

Fuente de datos / Fuente de datos:
- Elaboración propia / Concello de Silleda
- Elaboración propia / Concello de Silleda





Código do elemento: 30.21

Página 418 de 474



Denominación:
Vivienda tradicional en Silleda 10
Localización: Silleda; Rúa Trasdeza, 70-72
Parroquia: P. de Silleda (Santa Baia)

Coordenadas UTM:
UTM X: 561744 / UTM Y: 4727700
Sistema de coordenadas:
Proyección: (U.T.M.) ETRS89_Zona 29W
epsg: 25829
Unidades: metros

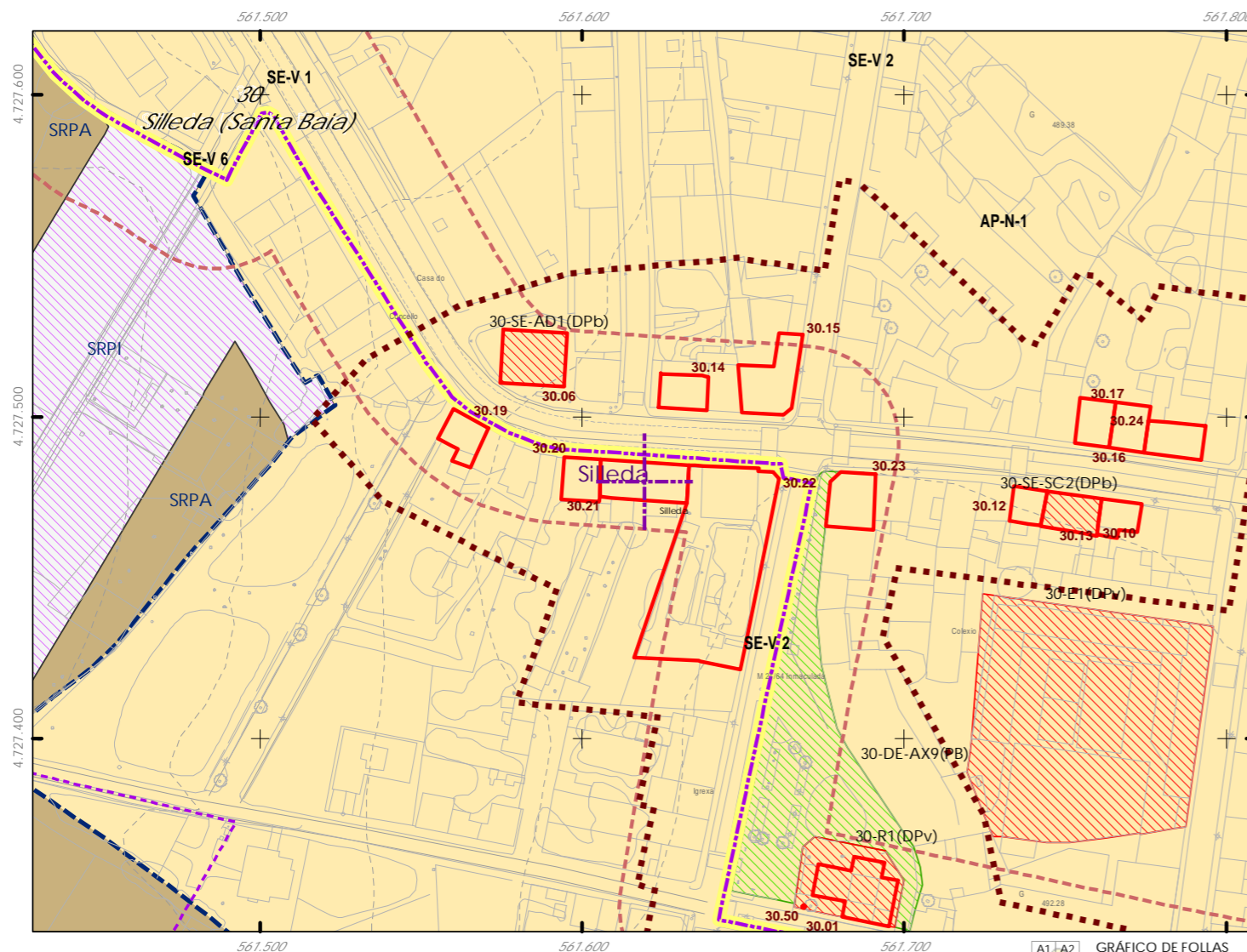
Ordenanza ou norma de aplicación:
Patrimonio cultural
Clasificación do ben:
Catalogado
Nivel de protección do ben:
Ambiental

Titularidade:
Privada
Clasificación do solo:
SU
Uso actual:
Residencial

Obras permitidas:
As permitidas segundo o nivel de protección.
Determinacións para a súa conservación, rehabilitación, mellora ou recuperación:
Mellora e conservación do ben.

Estado de conservación:
Bo

Descrición do ben:
Vivienda de planta rectangular en dous andares. Cuberta a dúas augas con cubrición de tella cerámica. Muros de cadeirado. En alzado principal, porta central en forma de arco de medio punto e laterais alintelados en arco recto. Fiestras rectangulares con carpintería de aluminio en planta alta. Galería no lateral. Vivenda situada no núcleo urbano ao bordo da estrada nacional que o atravesa. Ámbito urbano formado por edificacións tanto tradicionais coma de nova construción



CLASIFICACIÓN DO SOLO

- Delimitación de Solo Urbano
- SNR
- SRPI
- SUD
- SRPO
- SRPAU

PATRIMONIO CULTURAL

- Patrimonio Cultural
- BIC
- Contorno de protección
- Patrimonio Arqueolóxico
- API - Área de Protección Integral
- CPX - Contorno de protección de Xacemento
- Vías culturais
- Camiño de Santiago
- Camiño Real
- Territorio Histórico

GRÁFICO DE FOLLAS

A1	A2	B1	B2	B3	B4	C1	C2	C3	C4	C5	C6				
D1	D2	D3	D4	D5	D6	D7	E1	E2	E3	E4	E5	E6	E7		
F1	F2	F3	F4	F5	F6	F7	G1	G2	G3	G4	G5	G6	G7	G8	
H1	H2	H3	H4	H5	H6	H7	H8	I1	I2	I3	I4	I5	I6	I7	I8
J1	J2	J3	J4	J5	J6	J7	J8	K1	K2	K3	K4	K5	K6	K7	K8
L1	L2	L3	L4	L5	L6	L7	L8	M1	M2	M3	M4	M5	M6	M7	M8
N1	N2	N3	N4	N5	N6	N7	N8	O1	O2	O3	O4	O5	O6	O7	O8
P1	P2	P3	P4	P5	P6	P7	P8	Q1	Q2	Q3	Q4	Q5	Q6	Q7	Q8
R1	R2	R3	R4	R5	R6	R7	R8	S1	S2	S3	S4	S5	S6	S7	S8

REFERENCIAS AOS PLANOS DE ORDENACIÓN:
Plano SR: 16
Plano SNR: -

Fuente de datos / Fuente de datos:
- Elaboración propia / Concello de Silleda
- Elaboración propia / Concello de Silleda






Código do elemento: 30.22

Página 419 de 474

ESCALA 1:5.000



Denominación:
Vivienda tradicional en Silleda 11
Localización: Silleda; Rúa Trasdeza, 74
Parroquia: P. de Silleda (Santa Baía)

Coordenadas UTM:
UTM X: 561765 / UTM Y: 4727670

Sistema de coordenadas:
Proyección: (U.T.M.) ETRS89 Zona 29W
epsg: 25829
Unidades: metros

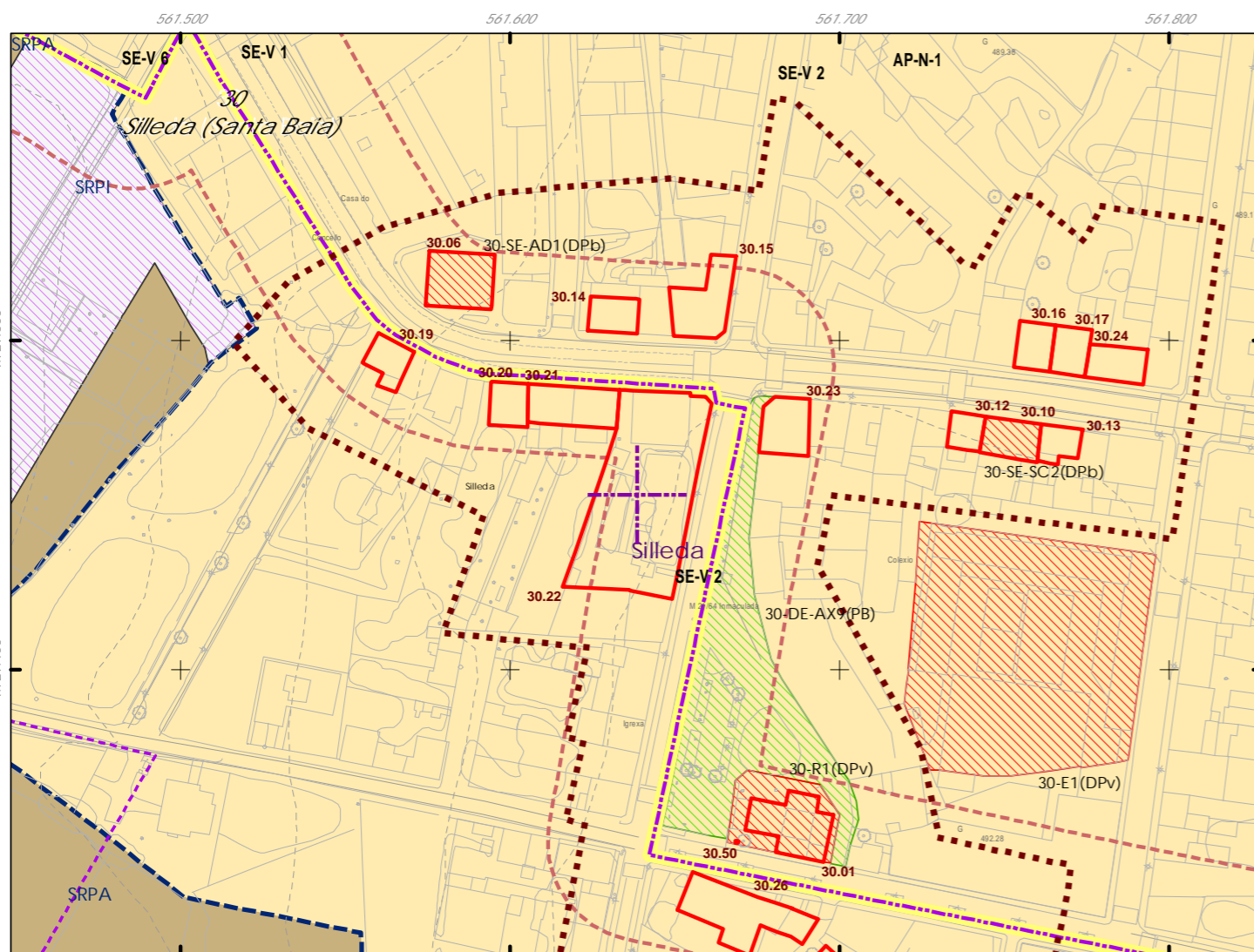
Ordenanza ou norma de aplicación:
Patrimonio cultural
Clasificación do ben:
Catalogado
Nivel de protección do ben:
Ambiental

Titularidade:
Privada
Clasificación do solo:
SU
Uso actual:
Residencial

Obras permitidas:
As permitidas segundo o nivel de protección.
Determinacións para a súa conservación, rehabilitación, mellora ou recuperación:
Mellora e conservación do ben.

Estado de conservación:
Bo

Descrición do ben:
Edificación de planta cuadrangular e dúas alturas. Muros de cachotaría revestidos en morteiro e branquexados, deixando á vista elementos nobres de cantería en perímetro de vans e cornixais. Cuberta a catro augas formada por armazón de madeira e cubrición de tella curva. Portas de acceso en planta baixa, ao igual que as Fiestras de planta alta, rematadas en lintel curvo. Portasdaire en planta alta con balconadas en forxa de ferro e Tornachuvias seguindo a forma da ventá. Destacan as galerías en forxa de ferro do alzado principal. Carpintería de madeira en vans. Vivenda situada no núcleo urbano ao bordo da estrada nacional que o atravesa. Ámbito urbano formado por edificacións tanto tradicionais coma de nova construción.



CLASIFICACIÓN DO SOLO

- Delimitación de Solo Urbano
- SNR
- SRPI
- SUD
- SRPO
- SRPAU

PATRIMONIO CULTURAL

- Patrimonio Cultural
- BIC
- Contorno de protección
- Patrimonio Arqueolóxico
- API - Área de Protección Integral
- CPX - Contorno de protección de Xacemento
- Vías culturais
- Camiño de Santiago
- Camiño Real
- Territorio Histórico

GRÁFICO DE FOLLAS

A1	A2	B1	B2	B3	B4	C1	C2	C3	C4	C5	C6	D1	D2	D3	D4	D5	D6	D7					
E1	E2	E3	E4	E5	E6	E7	F1	F2	F3	F4	F5	F6	F7	G1	G2	G3	G4	G5	G6	G7	G8		
H1	H2	H3	H4	H5	H6	H7	H8	I1	I2	I3	I4	I5	I6	I7	I8	J1	J2	J3	J4	J5	J6	J7	J8
K1	K2	K3	K4	K5	K6	K7	K8	L1	L2	L3	L4	L5	L6	L7	L8	M1	M2	M3	M4	M5	M6	M7	M8
N1	N2	N3	N4	N5	N6	N7	N8	O1	O2	O3	O4	O5	O6	O7	O8	P1	P2	P3	P4	P5	P6	P7	P8
Q1	Q2	Q3	Q4	Q5	Q6	Q7	Q8	R1	R2	R3	R4	R5	R6	R7	R8	S1	S2	S3	S4	S5	S6	S7	S8

REFERENCIAS AOS PLANOS DE ORDENACIÓN:
Plano SR: 16
Plano SNR: -

Fuente de datos / Fuente de datos:
- Elaboración propia / Concello de Silleda
- Elaboración propia / Concello de Silleda





Código do elemento: 30.23

Página 420 de 474

ESCALA 1:5.000
0 25 50 100 Metros

Denominación:
Vivienda tradicional en Silleda 12
Localización: Silleda; Rúa Trasdeza, 76
Parroquia: P. de Silleda (Santa Baia)

Coordenadas UTM:
UTM X: 561808 / UTM Y: 4727690
Sistema de coordenadas:
Proyección: (U.T.M.) ETRS89_Zona 29N
epsg: 25829
Unidades: metros

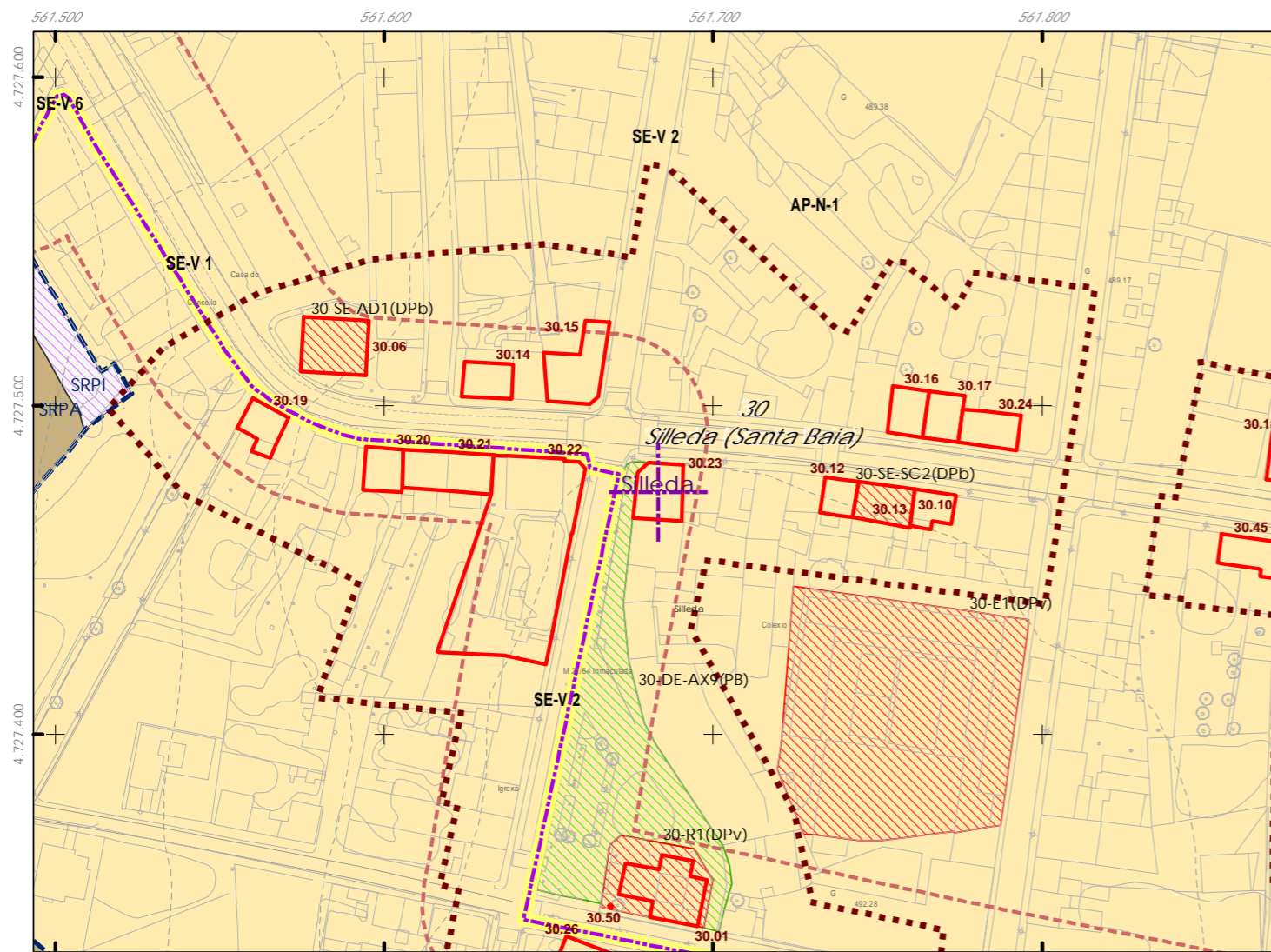
Ordenanza ou norma de aplicación:
Patrimonio cultural
Clasificación do ben:
Catalogado
Nivel de protección do ben:
Ambiental

Titularidade:
Privada
Clasificación do solo:
SU
Uso actual:
Residencial

Obras permitidas:
As permitidas segundo o nivel de protección.
Determinacións para a súa conservación, rehabilitación, mellora ou recuperación:
Mellora e conservación do ben.

Estado de conservación:
Bo

Descrición do ben:
Vivienda tradicional de dúas alturas. Cuberta a catro augas con cubrición de tella cerámica curva e pináculo no cume. Muros de cadeirado. Portas de acceso alinteladas e fiestras rectangulares con varanda en forxa de ferro. Elemento ornamental con remate semicircular e acroterio en alzado principal. Carpintería de madeira en planta baixa e de aluminio en planta alta. Vivenda situada no núcleo urbano ao bordo da estrada nacional que o atravesa. Ámbito urbano formado por edificacións tanto tradicionais coma de nova construción.



CLASIFICACIÓN DO SOLO

- Delimitación de Solo Urbano
- SNR
- SRPI
- SUD
- SRPO
- SRPAU

PATRIMONIO CULTURAL

- SRPPC
- SRPPX
- SRPEN
- SRPA
- SRPF
- Patrimonio Cultural
- BIC
- Contorno de protección
- Patrimonio Arqueolóxico
- API - Área de Protección Integral
- CPX - Contorno de protección de Xacemento
- Vías culturais
- Camiño de Santiago
- Camiño Real
- Territorio Histórico

GRÁFICO DE FOLLAS	
A1	A2
B1	B2
C1	C2
D1	D2
E1	E2
F1	F2
G1	G2
H1	H2
I1	I2
J1	J2
K1	K2
L1	L2
M1	M2
N1	N2
O1	O2
P1	P2
Q1	Q2
R1	R2
S1	S2

REFERENCIAS AOS PLANOS DE ORDENACIÓN:
Plano SR: 16
Plano SNR: -

Fuente de datos / Fuente de datos:
- Elaboración propia / Concello de Silleda
- Elaboración propia / Concello de Silleda





Código do elemento: 30.24

Página 421 de 474

ESCALA 1:5.000



Denominación:
Vivienda tradicional en Silleda 13
Localización: Silleda; Rúa Trasdeza, 79
Parroquia: P. de Silleda (Santa Baia)

Coordenadas UTM:
UTM X: 561909 / UTM Y: 4727710
Sistema de coordenadas:
Proyección: (U.T.M.) ETRS89_Zona 29W
epsg: 25829
Unidades: metros

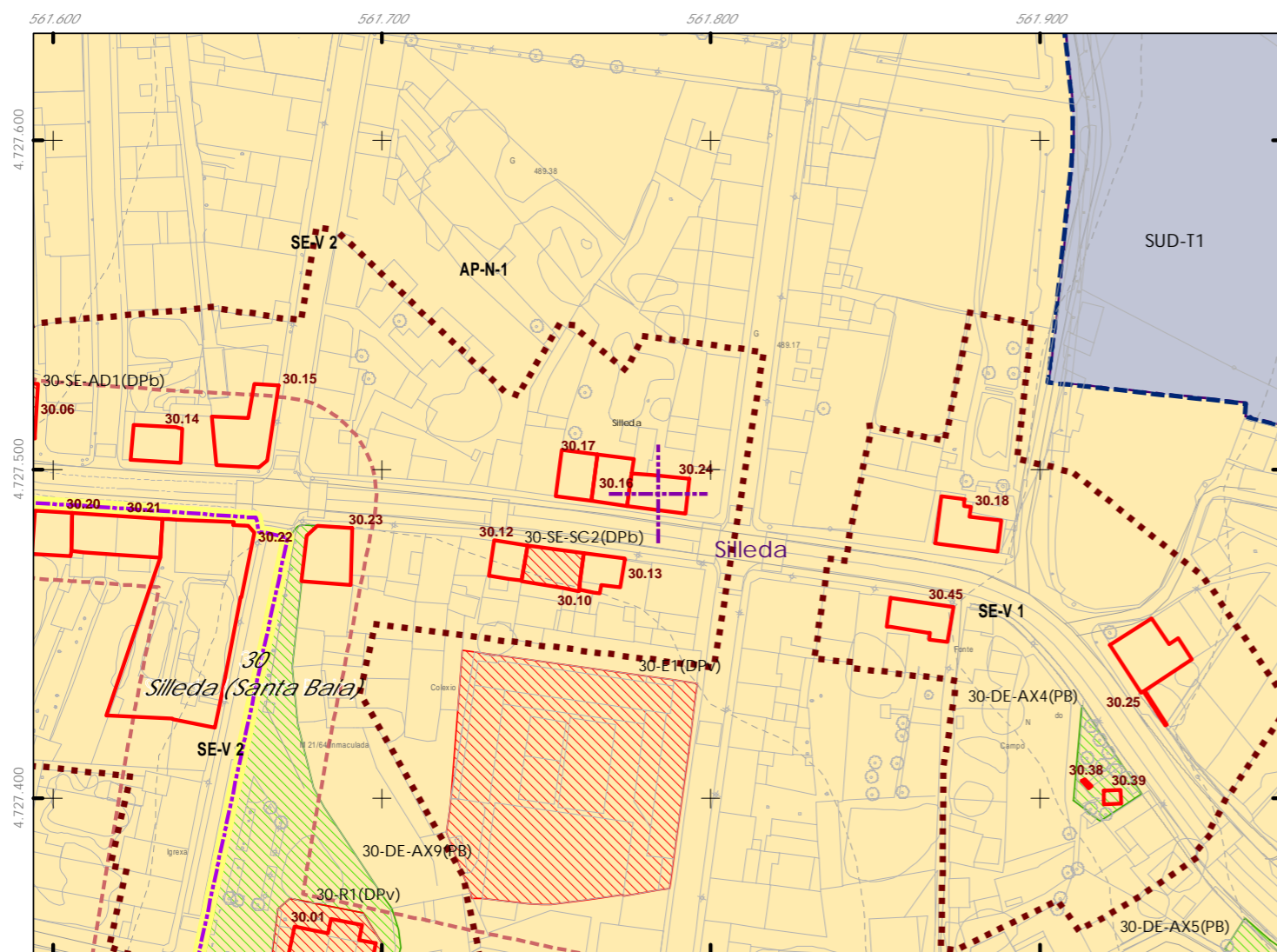
Ordenanza ou norma de aplicación:
Patrimonio cultural
Clasificación do ben:
Catalogado
Nivel de protección do ben:
Ambiental

Titularidade:
Privada
Clasificación do solo:
SU
Uso actual:
Residencial

Obras permitidas:
As permitidas segundo o nivel de protección.
Determinacións para a súa conservación, rehabilitación, mellora ou recuperación:
Mellora e conservación do ben.

Estado de conservación:
Bo

Descrición do ben:
Edificación de planta rectangular en dous andares. Cuberta a dúas augas con cubrición de tella cerámica. Muros de cachotería con elementos nobres de cantería en perímetro de vans. Destaca a presenza de balcóns con varanda en forxa de ferro en todas as súas Portasdaire de planta alta. Carpintería de aluminio nos seus vans. Ocos rematados en lintel curvo. Vivenda situada no núcleo urbano ao bordo da estrada nacional que o atravesa. Ámbito urbano formado por edificacións tanto tradicionais coma de nova construción.



CLASIFICACIÓN DO SOLO

- Delimitación de Solo Urbano
- SNR
- SRPI
- SUD
- SRPO
- SRPAU

PATRIMONIO CULTURAL

- SRPPC
- SRPPX
- SRPEN
- SRPA
- SRPF
- Patrimonio Cultural
- BIC
- Contorno de protección
- Patrimonio Arqueolóxico
- API - Área de Protección Integral
- CPX - Contorno de protección de Xacemento
- Vías culturais
- Camiño de Santiago
- Camiño Real
- Territorio Histórico

GRÁFICO DE FOLLAS

A1	A2	B1	B2	B3	B4	C1	C2	C3	C4	C5	C6				
D1	D2	D3	D4	D5	D6	D7	E1	E2	E3	E4	E5	E6	E7		
F1	F2	F3	F4	F5	F6	F7	G1	G2	G3	G4	G5	G6	G7	G8	
H1	H2	H3	H4	H5	H6	H7	H8	I1	I2	I3	I4	I5	I6	I7	I8
J1	J2	J3	J4	J5	J6	J7	J8	K1	K2	K3	K4	K5	K6	K7	K8
L1	L2	L3	L4	L5	L6	L7	L8	M1	M2	M3	M4	M5	M6	M7	M8
N1	N2	N3	N4	N5	N6	N7	N8	O1	O2	O3	O4	O5	O6	O7	O8
P1	P2	P3	P4	P5	P6	P7	P8	Q1	Q2	Q3	Q4	Q5	Q6	Q7	Q8
R1	R2	R3	R4	R5	R6	R7	R8	S1	S2	S3	S4	S5	S6	S7	S8

REFERENCIAS AOS PLANOS DE ORDENACIÓN:
Plano SR: 16
Plano SNR: -

Fuente de datos / Fuente de datos:
- Elaboración propia / Concello de Silleda
- Elaboración propia / Concello de Silleda





Código do elemento: 30.25

Página 422 de 474



Denominación:
Vivienda tradicional en Silleda
Localización: Silleda; Rúa Barrio do Campo, 5
Parroquia: P. de Silleda (Santa Baia)

Coordenadas UTM:
UTM X: 562058 / UTM Y: 4727660
Sistema de coordenadas:
Proyección: (U.T.M.) ETRS89_Zona 29N
epsg: 25829
Unidades: metros

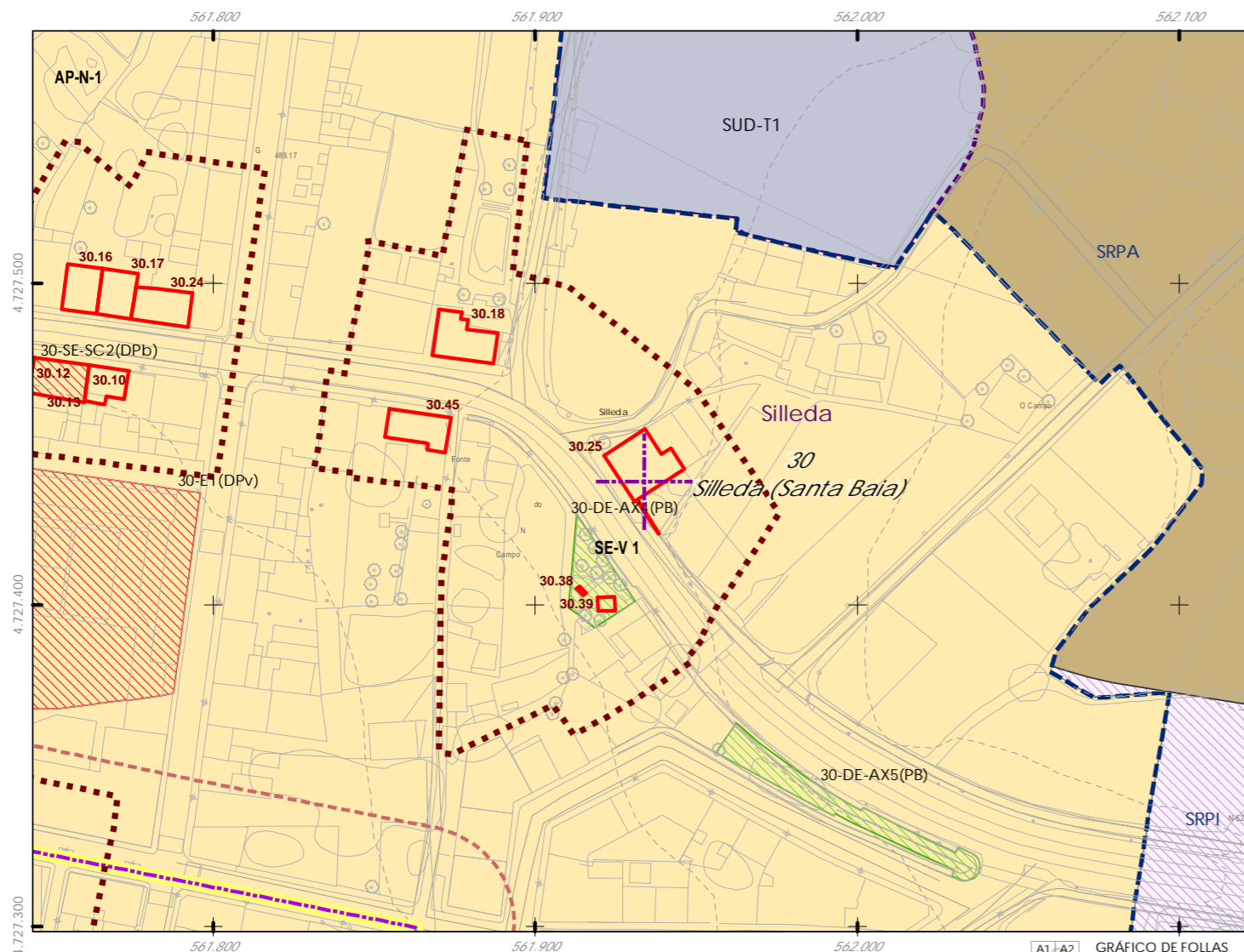
Ordenanza ou norma de aplicación:
Patrimonio cultural
Clasificación do ben:
Catalogado
Nivel de protección do ben:
Ambiental

Titularidade:
Privada
Clasificación do solo:
SU
Uso actual:
Residencial

Obras permitidas:
As permitidas segundo o nivel de protección.
Determinacións para a súa conservación, rehabilitación, mellora ou recuperación:
Mellora e conservación do ben. Protección do muro tradicional anexo a vivenda.

Estado de conservación:
Bo

Descrición do ben:
Edificación de planta rectangular, dúas alturas e aproveitamento baixo cuberta. Muros de cachotaría con elementos nobres de cadeirado en perímetro de vans e cornixais. Cuberta a dúas augas con cubrición de tella cerámica. Porta de acceso alintelada. Fiestras rectangulares con batente en tres corpos. Molduras en perímetro de Fiestras. Portasdaire en planta alta con balcón en forxa de ferro. Galería en alzado posterior. Vivenda situada no núcleo urbano ao bordo da estrada nacional que o atravesa. Ámbito urbano formado por edificacións tanto tradicionais coma de nova construción.



CLASIFICACIÓN DO SOLO

- Delimitación de Solo Urbano
- SNR
- SRPI
- SUD
- SRPO
- SRPAU

PATRIMONIO CULTURAL


- SRPPC
- SRPPX
- SRPEN
- SRPA
- SRPF
- Patrimonio Cultural
- BIC
- Contorno de protección
- Patrimonio Arqueolóxico
- API - Área de Protección Integral
- CPX - Contorno de protección de Xacemento
- Vías culturais
- Camiño de Santiago
- Camiño Real
- Territorio Histórico

GRÁFICO DE FOLLAS

A1	A2	B1	B2	B3	B4	C1	C2	C3	C4	C5	C6				
D1	D2	D3	D4	D5	D6	D7	E1	E2	E3	E4	E5	E6	E7		
F1	F2	F3	F4	F5	F6	F7	G1	G2	G3	G4	G5	G6	G7	G8	
H1	H2	H3	H4	H5	H6	H7	H8	I1	I2	I3	I4	I5	I6	I7	I8
J1	J2	J3	J4	J5	J6	J7	J8	K1	K2	K3	K4	K5	K6	K7	K8
L1	L2	L3	L4	L5	L6	L7	L8	M1	M2	M3	M4	M5	M6	M7	M8
N1	N2	N3	N4	N5	N6	N7	N8	O1	O2	O3	O4	O5	O6	O7	O8
P1	P2	P3	P4	P5	P6	P7	P8	Q1	Q2	Q3	Q4	Q5	Q6	Q7	Q8
R1	R2	R3	R4	R5	R6	R7	R8	S1	S2	S3	S4	S5	S6	S7	S8

REFERENCIAS AOS PLANOS DE ORDENACIÓN:
Plano SR: 16
Plano SNR: -

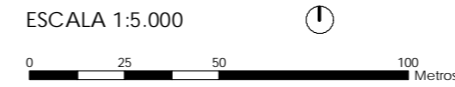
Fuente de datos / Fuente de datos:
- Elaboración propia / Concello de Silleda
- Elaboración propia / Concello de Silleda





Código do elemento: 30.27

Página 424 de 474



Denominación:
Vivienda tradicional en O Foxo
Localización: O Foxo, 38
Parroquia: P. de Silleda (Santa Baia)

Coordenadas UTM:
UTM X: 560985 / UTM Y: 4728110
Sistema de coordenadas:
Proyección: (U.T.M.) ETRS89_Zona 29N
epsg: 25829
Unidades: metros

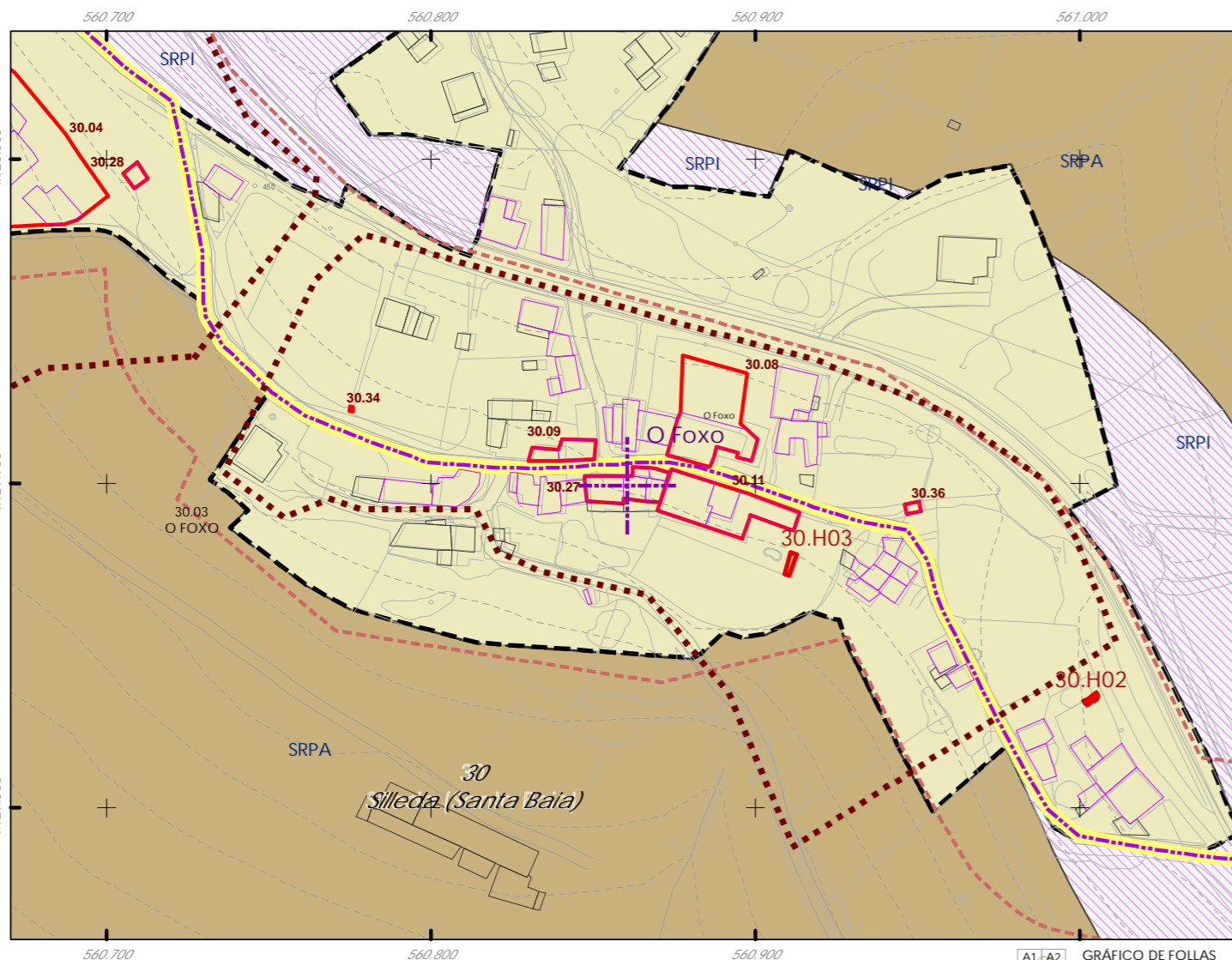
Ordenanza ou norma de aplicación:
Patrimonio cultural
Clasificación do ben:
Catalogado
Nivel de protección do ben:
Ambiental

Titularidade:
Privada
Clasificación do solo:
SNR
Uso actual:
Residencial

Obras permitidas:
As permitidas segundo o nivel de protección.
Determinacións para a súa conservación, rehabilitación, mellora ou recuperación:
Mellora e conservación do ben.

Estado de conservación:
Bo

Descrición do ben:
Edificación de planta rectangular en dous andares. Muros exteriores revestidos en morteiro e pintados, con elementos nobres de cadeirado en perímetro de ocos e cornixais. Vans rectangulares. Cuberta a catro augas e cubrición de tella curva. Carpintería de madeira nos seus vans. Fiestras acristalares con batente en catro corpos. Cheminea con pináculos como elementos ornamentais. Portón de entrada en cadeirado con elementos a xeito de ameas sobre o lintel. Encóntrase no núcleo de O Foxo ao bordo da estrada local. Ámbito rural formado por prados, terreos de cultivo, e edificacións illadas tanto tradicionais como de nova construción.



CLASIFICACIÓN DO SOLO

- Delimitación de Solo Urbano
- SNR
- SRPI
- SUD
- SRPO
- SRPAU

PATRIMONIO CULTURAL

- SRPPC
- SRPPX
- SRPEN
- SRPA
- SRPF
- Patrimonio Cultural
- BIC
- Contorno de protección
- Patrimonio Arqueolóxico
- API - Área de Protección Integral
- CPX - Contorno de protección de Xacemento
- Vías culturais
- Camiño de Santiago
- Camiño Real
- Territorio Histórico

GRÁFICO DE FOLLAS

A1	A2	B1	B2	B3	B4	C1	C2	C3	C4	C5	C6				
D1	D2	D3	D4	D5	D6	D7	E1	E2	E3	E4	E5	E6	E7		
F1	F2	F3	F4	F5	F6	F7	G1	G2	G3	G4	G5	G6	G7	G8	
H1	H2	H3	H4	H5	H6	H7	H8	I1	I2	I3	I4	I5	I6	I7	I8
J1	J2	J3	J4	J5	J6	J7	J8	K1	K2	K3	K4	K5	K6	K7	K8
L1	L2	L3	L4	L5	L6	L7	L8	M1	M2	M3	M4	M5	M6	M7	M8
N1	N2	N3	N4	N5	N6	N7	N8	O1	O2	O3	O4	O5	O6	O7	O8
P1	P2	P3	P4	P5	P6	P7	P8	Q1	Q2	Q3	Q4	Q5	Q6	Q7	Q8
R1	R2	R3	R4	R5	R6	R7	R8	S1	S2	S3	S4	S5	S6	S7	S8

REFERENCIAS AOS PLANOS DE ORDENACIÓN:
Plano SR: 16
Plano SNR: 084/193

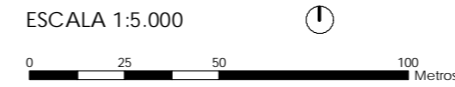
Fuente de datos / Fuente de datos:
- Elaboración propia / Concello de Silleda
- Elaboración propia / Concello de Silleda





Código do elemento: 30.28

Página 425 de 474



Denominación:
Vivienda tradicional en O Foxo 2
Localización: O Foxo, sn
Parroquia: P. de Silleda (Santa Baia)

Coordenadas UTM:
UTM X: 560834 / UTM Y: 4728210
Sistema de coordenadas:
Proyección: (U.T.M.) ETRS89 Zona 29W
epsg: 25829
Unidades: metros

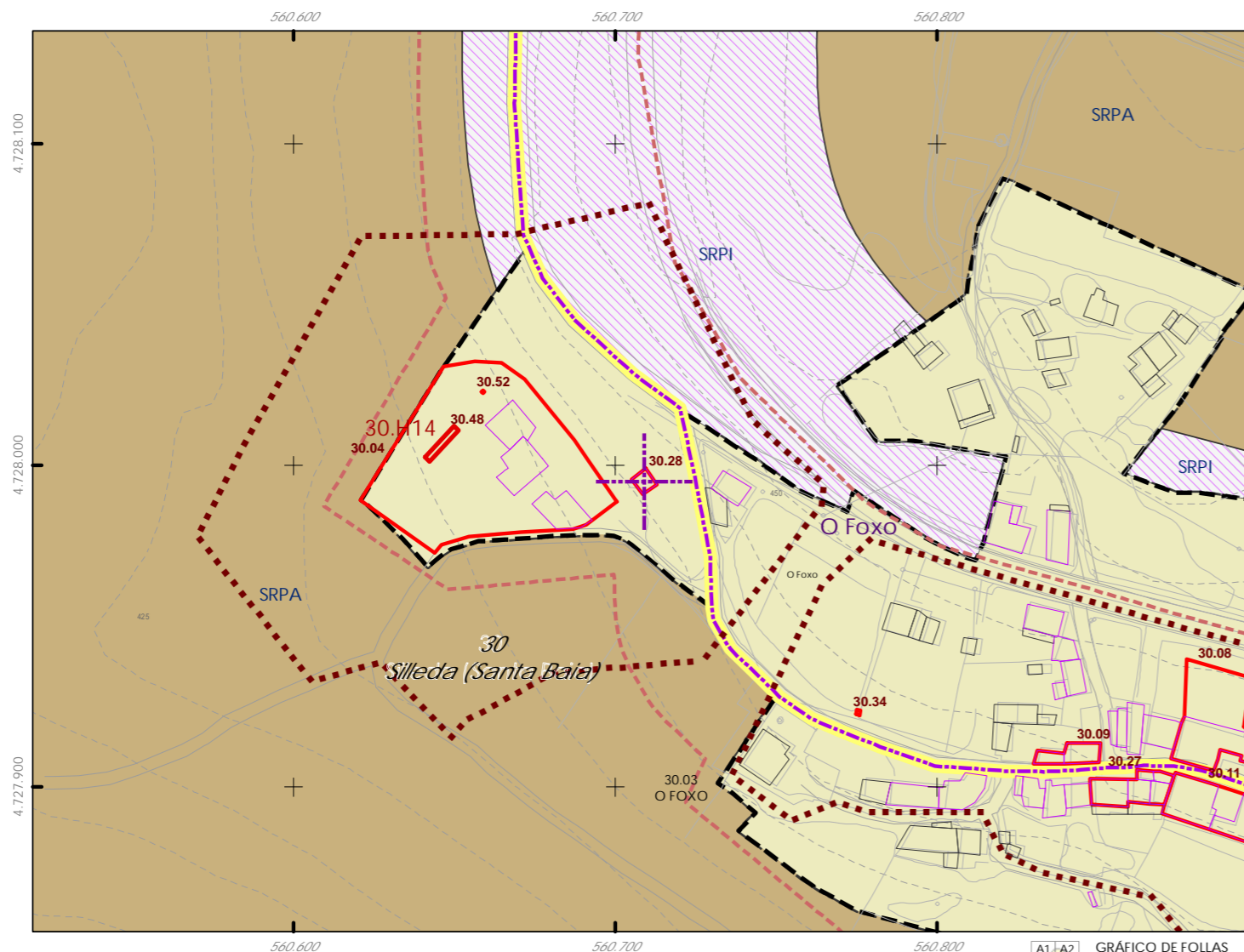
Ordenanza ou norma de aplicación:
Patrimonio cultural
Clasificación do ben:
Catalogado
Nivel de protección do ben:
Ambiental

Titularidade:
Privada
Clasificación do solo:
SNR
Uso actual:
Residencial

Obras permitidas:
As permitidas segundo o nivel de protección.
Determinacións para a súa conservación, rehabilitación, mellora ou recuperación:
Recuperación do ben acorde ao seu nivel de protección. Recuperación da contorna do mesmo.

Estado de conservación:
Regular

Descrición do ben:
Vivienda tradicional en planta baixa e planta alta. Muros exteriores de cachotaria con elementos nobres de cantería en vans e cornixais. Portas en alzado principal alinteladas e fiestras rectangulares con batente en tres corpos. Edificación pegada á vivenda a xeito de pórtico, con cuberta a dúas augas formada por armazón de madeira e cubrición de tella curva. Situada ao bordo da estrada Municipal que atravesa o núcleo, nun ámbito formado por prados, terreos de cultivo e edificacións illadas tanto tradicionais como de nova construción



CLASIFICACIÓN DO SOLO

- Delimitación de Solo Urbano
- SNR
- SRPI
- SUD
- SRPO
- SRPAU

PATRIMONIO CULTURAL

- Patrimonio Cultural
- BIC
- Contorno de protección
- Patrimonio Arqueolóxico
- API - Área de Protección Integral
- CPX - Contorno de protección de Xacemento
- Vías culturais
- Camiño de Santiago
- Camiño Real
- Territorio Histórico

GRÁFICO DE FOLLAS

A1	A2	B1	B2	B3	B4	C1	C2	C3	C4	C5	C6				
D1	D2	D3	D4	D5	D6	D7	E1	E2	E3	E4	E5	E6	E7		
F1	F2	F3	F4	F5	F6	F7	G1	G2	G3	G4	G5	G6	G7	G8	
H1	H2	H3	H4	H5	H6	H7	H8	I1	I2	I3	I4	I5	I6	I7	I8
J1	J2	J3	J4	J5	J6	J7	J8	K1	K2	K3	K4	K5	K6	K7	K8
L1	L2	L3	L4	L5	L6	L7	L8	M1	M2	M3	M4	M5	M6	M7	M8
N1	N2	N3	N4	N5	N6	N7	N8	O1	O2	O3	O4	O5	O6	O7	O8
P1	P2	P3	P4	P5	P6	P7	P8	Q1	Q2	Q3	Q4	Q5	Q6	Q7	Q8
R1	R2	R3	R4	R5	R6	R7	R8	S1	S2	S3	S4	S5	S6	S7	S8

REFERENCIAS AOS PLANOS DE ORDENACIÓN:
Plano SR: 15
Plano SNR: 084/193

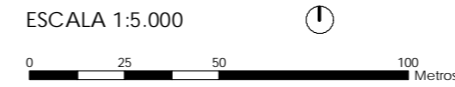
Fuente de datos / Fuente de datos:
- Elaboración propia / Concello de Silleda
- Elaboración propia / Concello de Silleda





Código do elemento: 30.29

Página 426 de 474



Denominación:
Vivienda tradicional con hórreo en Toiriz
Localización: Toiriz
Parroquia: P. de Silleda (Santa Baia)

Coordenadas UTM:
UTM X: 561139 / UTM Y: 4727120
Sistema de coordenadas:
Proyección: (U.T.M.) ETRS89_Zona 29W
epsg: 25829
Unidades: metros

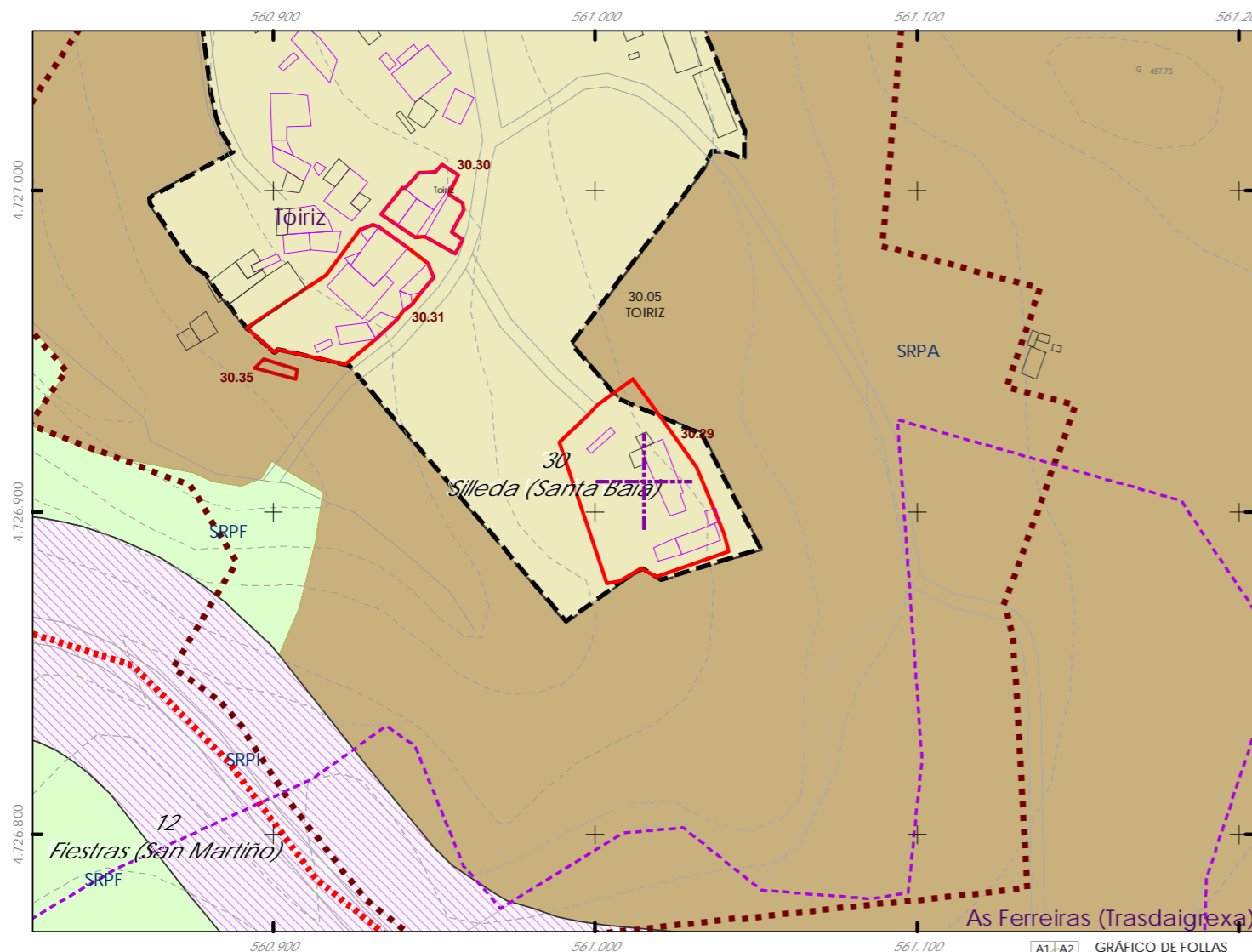
Ordenanza ou norma de aplicación:
Patrimonio cultural
Clasificación do ben:
Catalogado
Nivel de protección do ben:
Ambiental

Titularidade:
Privada
Clasificación do solo:
SNR
Uso actual:
Residencial

Obras permitidas:
As permitidas segundo o nivel de protección.
Determinacións para a súa conservación, rehabilitación, mellora ou recuperación:
Mellora e conservación do ben. Recuperación da contorna do mesmo.

Estado de conservación:
Bo

Descrición do ben:
Vivenda de planta rectangular e dúas alturas. Muros exteriores de cachotaría con elementos ornamentais de cantería en vans e cornixais. Cuberta a catro augas formada por armazón de madeira e cubrición de tella curva. Portas de acceso alinteladas e fiestras rectangulares con batente en tres corpos. Patin no lateral con porta de acceso alintelada e chanzos formados por lousas de pedra. Forman parte da vivenda diversas edificacións auxiliares e un hórreo mixto formado por seis cepas con Tornarratos, doelas e faixas de madeira e penal de pedra con cruz e acroterio no cumo. Ámbito rural formado por prados, monte baixo, arboredo e edificacións illadas.



CLASIFICACIÓN DO SOLO

- Delimitación de Solo Urbano
- SNR
- SRPI
- SUD
- SRPO
- SRPAU

PATRIMONIO CULTURAL

- Patrimonio Cultural
- BIC
- Contorno de protección
- Patrimonio Arqueolóxico
- API - Área de Protección Integral
- CPX - Contorno de protección de Xacemento
- Vías culturais
- Camiño de Santiago
- Camiño Real
- Territorio Histórico

GRÁFICO DE FOLLAS

A1	A2	B1	B2	B3	B4	C1	C2	C3	C4	C5	C6	D1	D2	D3	D4	D5	D6	D7	E1	E2	E3	E4	E5	E6	E7	F1	F2	F3	F4	F5	F6	F7	G1	G2	G3	G4	G5	G6	G7	G8	H1	H2	H3	H4	H5	H6	H7	H8	I1	I2	I3	I4	I5	I6	I7	I8	J1	J2	J3	J4	J5	J6	J7	J8	K1	K2	K3	K4	K5	K6	K7	K8	L1	L2	L3	L4	L5	L6	L7	L8	M1	M2	M3	M4	M5	M6	M7	M8	N1	N2	N3	N4	N5	N6	N7	N8	O1	O2	O3	O4	O5	O6	O7	O8	P1	P2	P3	P4	P5	P6	P7	P8	Q1	Q2	Q3	Q4	Q5	Q6	Q7	Q8	R1	R2	R3	R4	R5	R6	R7	R8	S1	S2	S3	S4	S5	S6	S7	S8
----	----	----	----	----	----	----	----	----	----	----	----	----	----	----	----	----	----	----	----	----	----	----	----	----	----	----	----	----	----	----	----	----	----	----	----	----	----	----	----	----	----	----	----	----	----	----	----	----	----	----	----	----	----	----	----	----	----	----	----	----	----	----	----	----	----	----	----	----	----	----	----	----	----	----	----	----	----	----	----	----	----	----	----	----	----	----	----	----	----	----	----	----	----	----	----	----	----	----	----	----	----	----	----	----	----	----	----	----	----	----	----	----	----	----	----	----	----	----	----	----	----	----	----	----	----	----	----	----	----	----	----	----	----	----	----	----

REFERENCIAS AOS PLANOS DE ORDENACIÓN:
Plano SR: J6
Plano SNR: 070/193

Fuente de datos / Fuente de datos:
- Elaboración propia / Concello de Silleda
- Elaboración propia / Concello de Silleda





Código do elemento: 30.30

Página 427 de 474



Denominación:
Vivienda tradicional con alpendre en Toiriz
Localización: Toiriz
Parroquia: P. de Silleda (Santa Baia)

Coordenadas UTM:
UTM X: 561073 / UTM Y: 4727210
Sistema de coordenadas:
Proyección: (U.T.M.) ETRS89 Zona 29W
epsg: 25829
Unidades: metros

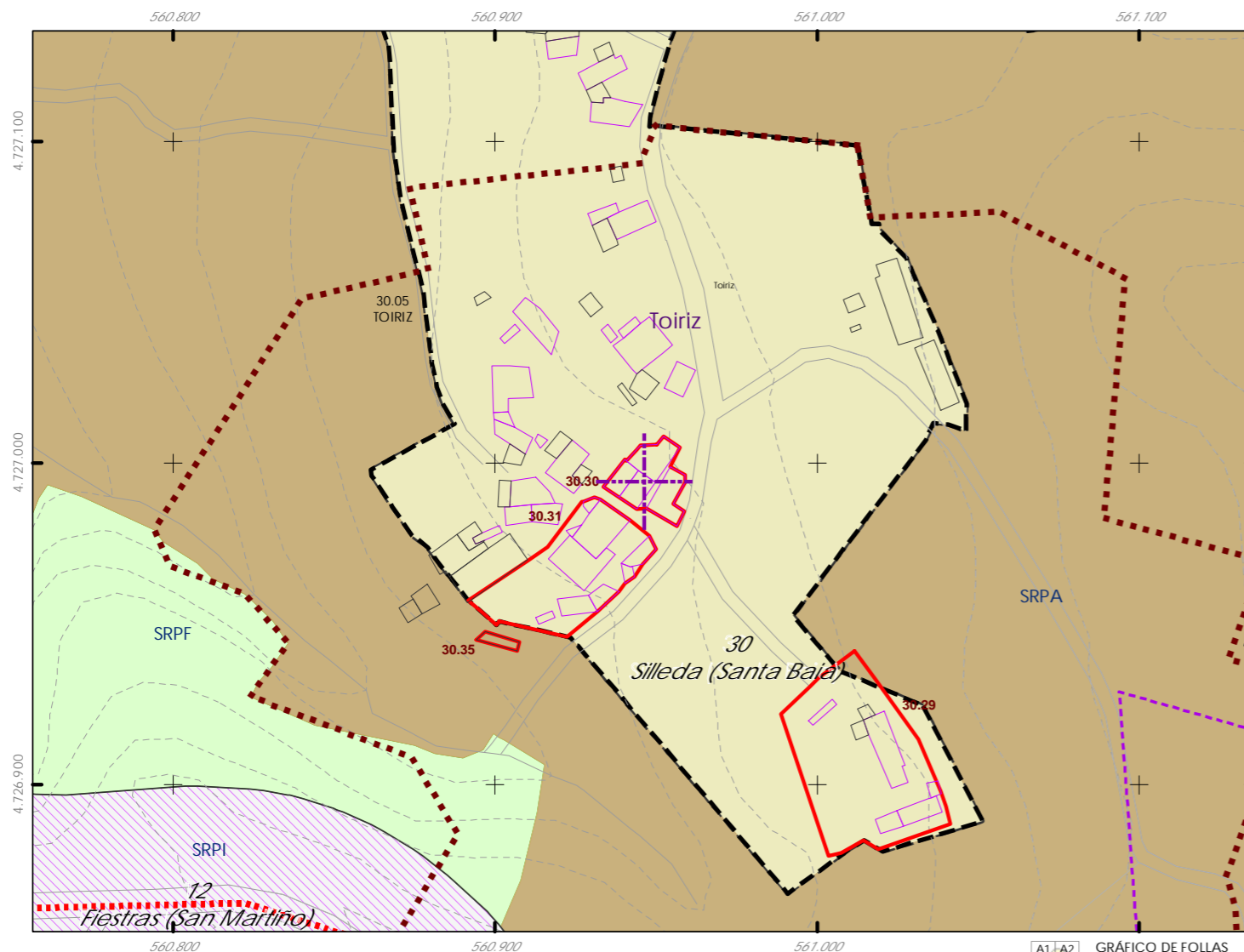
Ordenanza ou norma de aplicación:
Patrimonio cultural
Clasificación do ben:
Catalogado
Nivel de protección do ben:
Ambiental

Titularidade:
Privada
Clasificación do solo:
SNR
Uso actual:
Sen uso

Obras permitidas:
As permitidas segundo o nivel de protección.
Determinacións para a súa conservación, rehabilitación, mellora ou recuperación:
Mellora e conservación do ben.

Estado de conservación:
Ruína

Descrición do ben:
Vivienda en planta baixa e planta alta. Muros exteriores de cachotaría con elementos ornamentais de cantería en vans e cornixais. Cuberta a catro augas formada por armazón de madeira e cubrición de tella curva. Portas de acceso alinteladas e fiestras rectangulares. Bufarda en planta baixa e planta alta. Un alpendre tradicional forma parte da vivenda. Situada ao bordo da estrada que pasa polo núcleo. Ambito rural formado por prados, monte baixo, arboredo e edificacións illadas tanto tradicionais como de nova construción.



CLASIFICACIÓN DO SOLO

- Delimitación de Solo Urbano
- SNR
- SRPI
- SUD
- SRPO
- SRPAU

PATRIMONIO CULTURAL

- Patrimonio Cultural
- BIC
- Contorno de protección
- Patrimonio Arqueolóxico
- API - Área de Protección Integral
- CPX - Contorno de protección de Xacemento
- Vías culturais
- Camiño de Santiago
- Camiño Real
- Territorio Histórico

GRÁFICO DE FOLLAS

A1	A2	B1	B2	B3	B4	C1	C2	C3	C4	C5	C6				
D1	D2	D3	D4	D5	D6	D7	E1	E2	E3	E4	E5	E6	E7		
F1	F2	F3	F4	F5	F6	F7	G1	G2	G3	G4	G5	G6	G7	G8	
H1	H2	H3	H4	H5	H6	H7	H8	I1	I2	I3	I4	I5	I6	I7	I8
J1	J2	J3	J4	J5	J6	J7	J8	K1	K2	K3	K4	K5	K6	K7	K8
L1	L2	L3	L4	L5	L6	L7	L8	M1	M2	M3	M4	M5	M6	M7	M8
N1	N2	N3	N4	N5	N6	N7	N8	O1	O2	O3	O4	O5	O6	O7	O8
P1	P2	P3	P4	P5	P6	P7	P8	Q1	Q2	Q3	Q4	Q5	Q6	Q7	Q8
R1	R2	R3	R4	R5	R6	R7	R8	S1	S2	S3	S4	S5	S6	S7	S8

REFERENCIAS AOS PLANOS DE ORDENACIÓN:
Plano SR: J6
Plano SNR: 070/193

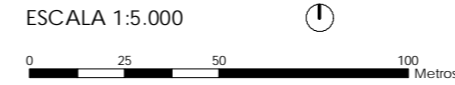
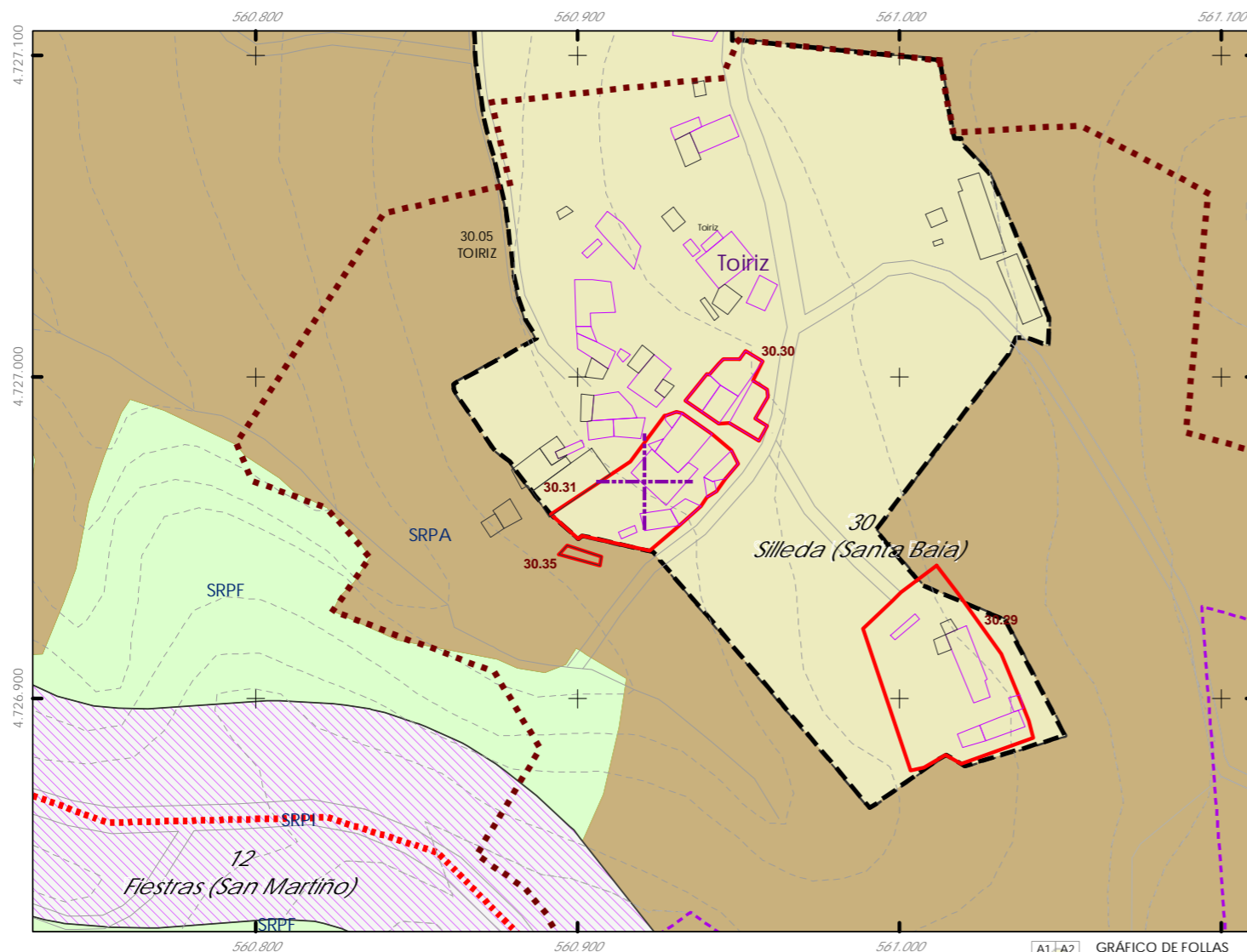
Fuente de datos / Fuente de datos:
- Elaboración propia / Concello de Silleda
- Elaboración propia / Concello de Silleda





Código do elemento: 30.31

Página 428 de 474



Denominación:
Vivienda tradicional en Toiriz
Localización: Toiriz
Parroquia: P. de Silleda (Santa Baia)

Coordenadas UTM:
UTM X: 561048 / UTM Y: 4727180
Sistema de coordenadas:
Proyección: (U.T.M.) ETRS89 Zona 29W
epsg: 25829
Unidades: metros

Ordenanza ou norma de aplicación:
Patrimonio cultural
Clasificación do ben:
Catalogado
Nivel de protección do ben:
Ambiental

Titularidade:
Privada
Clasificación do solo:
SNR
Uso actual:
Residencial

Obras permitidas:
As permitidas segundo o nivel de protección.
Determinacións para a súa conservación, rehabilitación, mellora ou recuperación:
Mellora e conservación do ben.

Estado de conservación:
Bo

Descrición do ben:
Vivienda tradicional con cerramento de cadeirado en portón e de cachotaría en muros. Edificación pegada ao muro de peche con cuberta formada por armazón de madeira e cubrición de tella curva. Vivenda en planta baixa e planta alta, con Fiestras rectangulares e carpintería de madeira. Cuberta a dúas augas. Situada en Toiriz, nun ámbito formado por prados, terreos de cultivo, arboredo e edificacións illadas tradicionais.

CLASIFICACIÓN DO SOLO

- Delimitación de Solo Urbano
- SNR
- SRPI
- SUD
- SRPO
- SRPAU
- SRPPC
- SRPPX
- SRPEN
- SRPA
- SRPF

PATRIMONIO CULTURAL

- Patrimonio Cultural
- BIC
- Contorno de protección
- Patrimonio Arqueolóxico
- API - Área de Protección Integral
- CPX - Contorno de protección de Xacemento
- Vías culturais
- Camiño de Santiago
- Camiño Real
- Territorio Histórico

GRÁFICO DE FOLLAS

A1	A2	B1	B2	B3	B4	C1	C2	C3	C4	C5	C6	D1	D2	D3	D4	D5	D6	D7	E1	E2	E3	E4	E5	E6	E7	F1	F2	F3	F4	F5	F6	F7	G1	G2	G3	G4	G5	G6	G7	G8	H1	H2	H3	H4	H5	H6	H7	H8	I1	I2	I3	I4	I5	I6	I7	I8	J1	J2	J3	J4	J5	J6	J7	J8	K1	K2	K3	K4	K5	K6	K7	K8	L1	L2	L3	L4	L5	L6	L7	L8	M1	M2	M3	M4	M5	M6	M7	M8	N1	N2	N3	N4	N5	N6	N7	N8	O1	O2	O3	O4	O5	O6	O7	O8	P1	P2	P3	P4	P5	P6	P7	P8	Q1	Q2	Q3	Q4	Q5	Q6	Q7	Q8	R1	R2	R3	R4	R5	R6	R7	R8	S1	S2	S3	S4	S5	S6	S7	S8
----	----	----	----	----	----	----	----	----	----	----	----	----	----	----	----	----	----	----	----	----	----	----	----	----	----	----	----	----	----	----	----	----	----	----	----	----	----	----	----	----	----	----	----	----	----	----	----	----	----	----	----	----	----	----	----	----	----	----	----	----	----	----	----	----	----	----	----	----	----	----	----	----	----	----	----	----	----	----	----	----	----	----	----	----	----	----	----	----	----	----	----	----	----	----	----	----	----	----	----	----	----	----	----	----	----	----	----	----	----	----	----	----	----	----	----	----	----	----	----	----	----	----	----	----	----	----	----	----	----	----	----	----	----	----	----	----

REFERENCIAS AOS PLANOS DE ORDENACIÓN:
Plano SR: J6
Plano SNR: 070/193

Fuente de datos / Fuente de datos:
- Elaboración propia / Concello de Silleda
- Elaboración propia / Concello de Silleda





Código do elemento: 30.32

Página 429 de 474



Denominación:
Vivienda tradicional en Mourelos
Localización: Mourelos
Parroquia: P. de Silleda (Santa Baia)

Coordenadas UTM:
UTM X: 562675 / UTM Y: 4728080
Sistema de coordenadas:
Proyección: (U.T.M.) ETRS89_Zona 29W
epsg: 25829
Unidades: metros

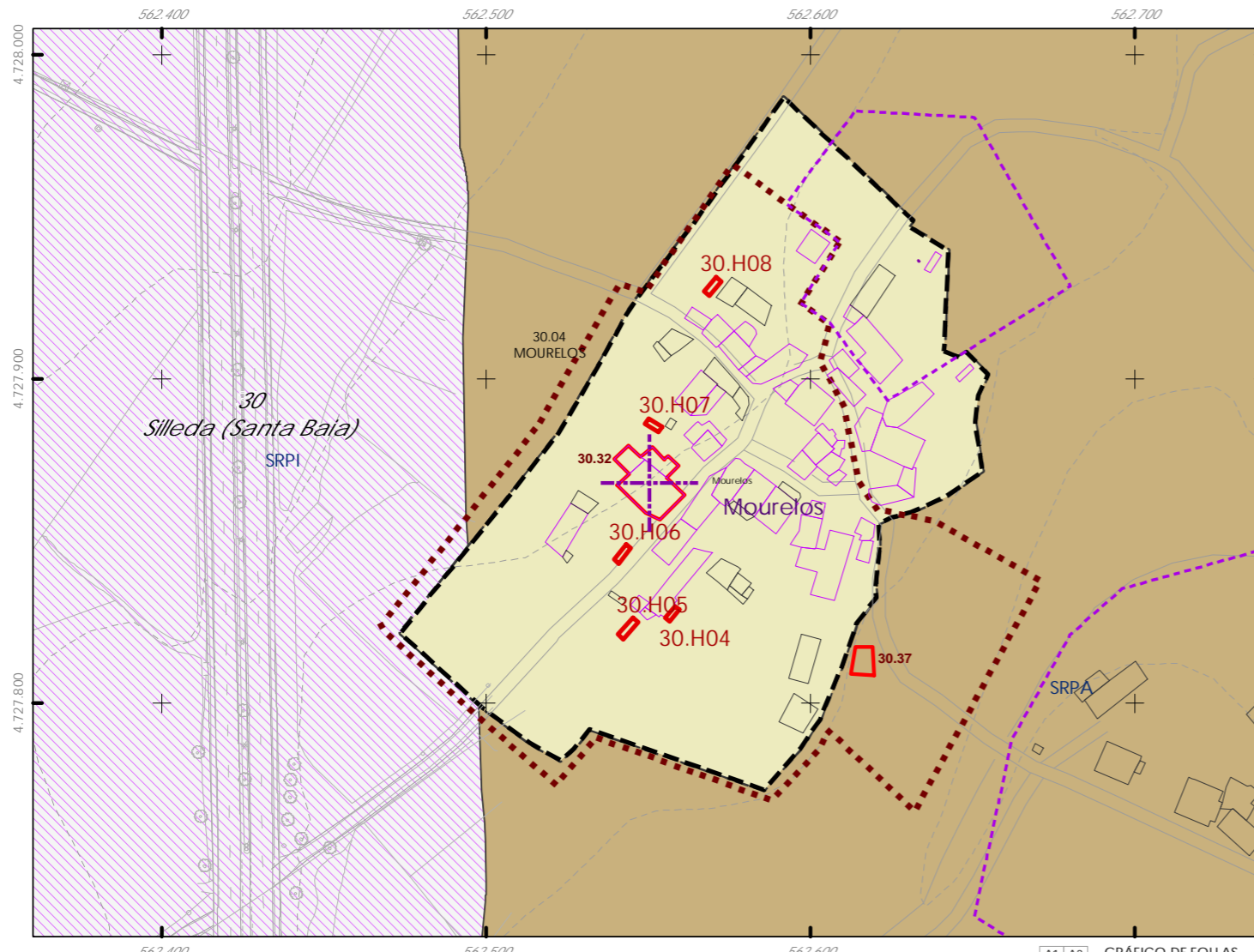
Ordenanza ou norma de aplicación:
Patrimonio cultural
Clasificación do ben:
Catalogado
Nivel de protección do ben:
Ambiental

Titularidade:
Privada
Clasificación do solo:
SNR
Uso actual:
Sen uso

Obras permitidas:
As permitidas segundo o nivel de protección.
Determinacións para a súa conservación, rehabilitación, mellora ou recuperación:
Mellora e conservación do ben.

Estado de conservación:
Malo

Descrición do ben:
Vivienda tradicional en planta baixa, planta alta e aproveitamento baixo cuberta. Muros exteriores de cachotaría con elementos nobres de cantería en perímetro de vans e cornixais. Cuberta a tres augas con cubrición de tella cerámica curva, destaca a presenza dunha bufarda. Portas alinteladas e carpintería de madeira nos seus vans. Vivenda situada ao bordo da estrada do núcleo e próxima a unha autonómica. Ámbito formado por edificacións illadas tanto tradicionais como de nova construción.



CLASIFICACIÓN DO SOLO

- Delimitación de Solo Urbano
- SNR
- SRPI
- SUD
- SRPO
- SRPAU
- SRPPC
- SRPPX
- SRPEN
- SRPA
- SRPF

PATRIMONIO CULTURAL

- Patrimonio Cultural
- BIC
- Contorno de protección
- Patrimonio Arqueolóxico
- API - Área de Protección Integral
- CPX - Contorno de protección de Xacemento
- Vías culturais
- Camiño de Santiago
- Camiño Real
- Territorio Histórico

GRÁFICO DE FOLLAS

A1	A2	B3	B4	C5	C6
B1	B2	C3	C4	D5	D6
C1	C2	D3	D4	E5	E6
D1	D2	E3	E4	F5	F6
E1	E2	F3	F4	G5	G6
F1	F2	G3	G4	H5	H6
G1	G2	H3	H4	I5	I6
H1	H2	I3	I4	J5	J6
I1	I2	J3	J4	K5	K6
J1	J2	K3	K4	L5	L6
K1	K2	L3	L4	M5	M6
L1	L2	M3	M4	N5	N6
M1	M2	N3	N4	O5	O6
N1	N2	O3	O4	P5	P6
O1	O2	P3	P4	Q5	Q6
P1	P2	Q3	Q4	R5	R6
Q1	Q2	R3	R4	S5	S6
R1	R2	S3	S4		

REFERENCIAS AOS PLANOS DE ORDENACIÓN:
Plano SR: 16
Plano SNR: 086/193

Fuente de datos / Fuente de datos:
- Elaboración propia / Concello de Silleda
- Elaboración propia / Concello de Silleda





Código do elemento: 30.33

Página 430 de 474

ESCALA 1:5.000
0 25 50 100 Metros

Denominación: Ponte Fonteboa
Localización: Fonteboa
Parroquia: P. de Silleda (Santa Baia)

Coordenadas UTM:
UTM X: 559812 / UTM Y: 4727210
Sistema de coordenadas:
Proyección: (U.T.M.) ETRS89_Zona 29W
epsg: 25829
Unidades: metros

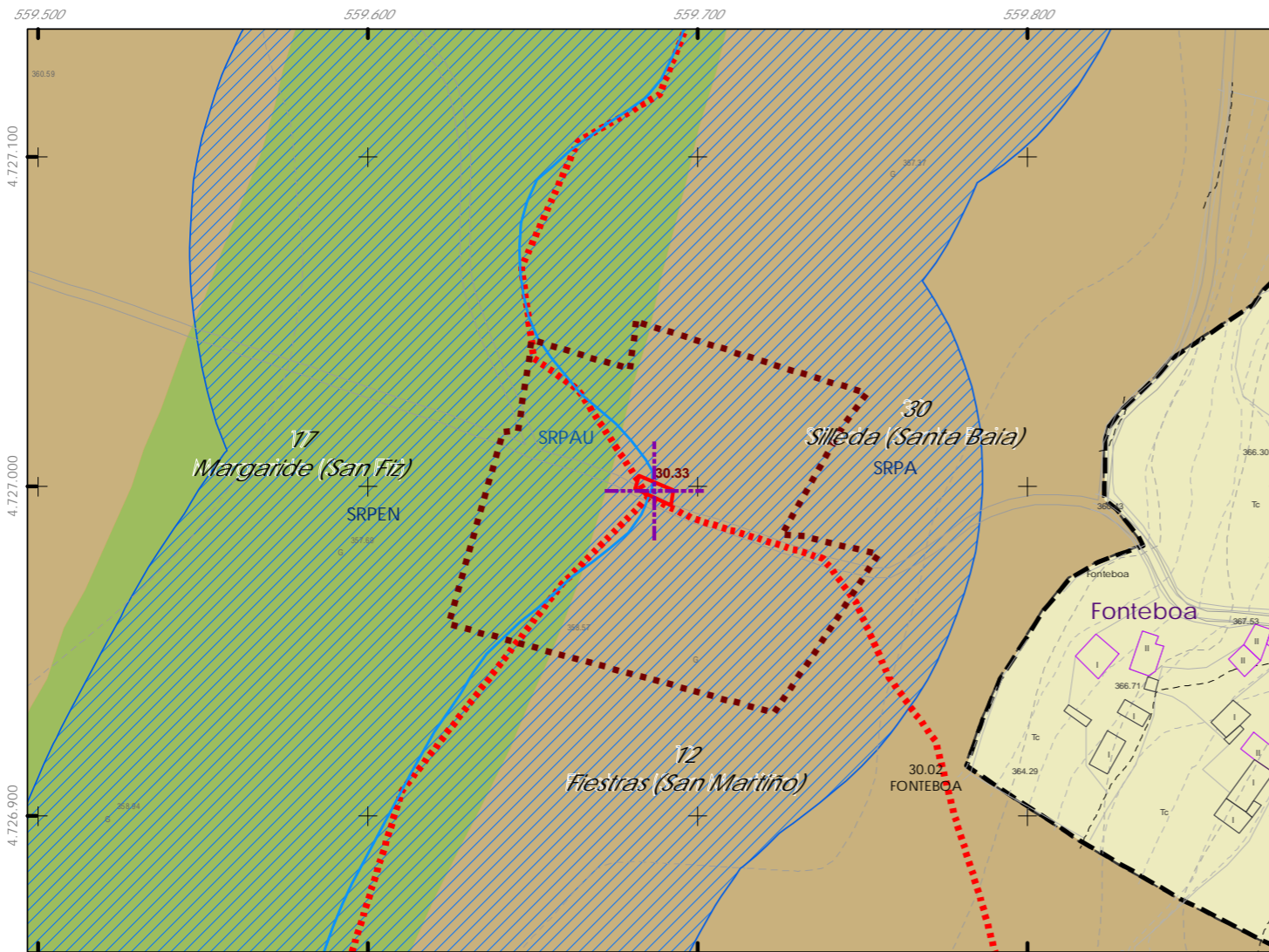
Ordenanza ou norma de aplicación: Patrimonio cultural
Clasificación do ben: Catalogado
Nivel de protección do ben: Estructural

Titularidade: Pública
Clasificación do solo: SRPAU, SRPA
Uso actual: Infraestrutura

Obras permitidas:
As permitidas segundo o nivel de protección.
Determinacións para a súa conservación, rehabilitación, mellora ou recuperación:
Mellora e conservación do ben. Recuperación da contorna do mesmo.

Estado de conservación: Regular

Descrición do ben:
Construción para salvar a canle do río. Debido ao ancho do río conta cun só van alintelado. Estribos de cachotaria en seco. Sobre el transcorre unha estrada municipal. Situado nunha paraxe formada por prados, terreos de cultivo e edificacións illadas tanto tradicionais como de nova construción.



CLASIFICACIÓN DO SOLO

- Delimitación de Solo Urbano
- SNR
- SRPI
- SUD
- SRPO
- SRPAU
- SRPPC
- SRPPX
- SRPEN
- SRPA
- SRPF

PATRIMONIO CULTURAL

- Patrimonio Cultural
- BIC
- Contorno de protección
- Patrimonio Arqueolóxico
- API - Área de Protección Integral
- CPX - Contorno de protección de Xacemento
- Vías culturais
- Camiño de Santiago
- Camiño Real
- Territorio Histórico

GRÁFICO DE FOLLAS

A1	A2	B1	B2	B3	B4	C1	C2	C3	C4	C5	C6				
D1	D2	D3	D4	D5	D6	D7	E1	E2	E3	E4	E5	E6	E7		
F1	F2	F3	F4	F5	F6	F7	G1	G2	G3	G4	G5	G6	G7	G8	
H1	H2	H3	H4	H5	H6	H7	H8	I1	I2	I3	I4	I5	I6	I7	I8
J1	J2	J3	J4	J5	J6	J7	J8	K1	K2	K3	K4	K5	K6	K7	K8
L1	L2	L3	L4	L5	L6	L7	L8	M1	M2	M3	M4	M5	M6	M7	M8
N1	N2	N3	N4	N5	N6	N7	N8	O1	O2	O3	O4	O5	O6	O7	O8
P1	P2	P3	P4	P5	P6	P7	P8	Q1	Q2	Q3	Q4	Q5	Q6	Q7	Q8
R1	R2	R3	R4	R5	R6	R7	R8	S1	S2	S3	S4	S5	S6	S7	S8

REFERENCIAS AOS PLANOS DE ORDENACIÓN:
Plano SR: J5
Plano SNR: 069/193

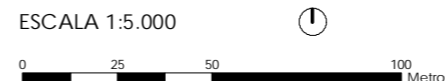
Fuente de datos / Fuente de datos:
- Elaboración propia / Concello de Silleda
- Elaboración propia / Concello de Silleda





Código do elemento: 30.35

Página 432 de 474



Denominación:
Fonte e bebedoiro de Toiriz
Localización: Toiriz
Parroquia: P. de Silleda (Santa Baia)

Coordenadas UTM:
UTM X: 561026 / UTM Y: 4727160
Sistema de coordenadas:
Proyección: (U.T.M.) ETRS89_Zona 29W
epsg: 25829
Unidades: metros

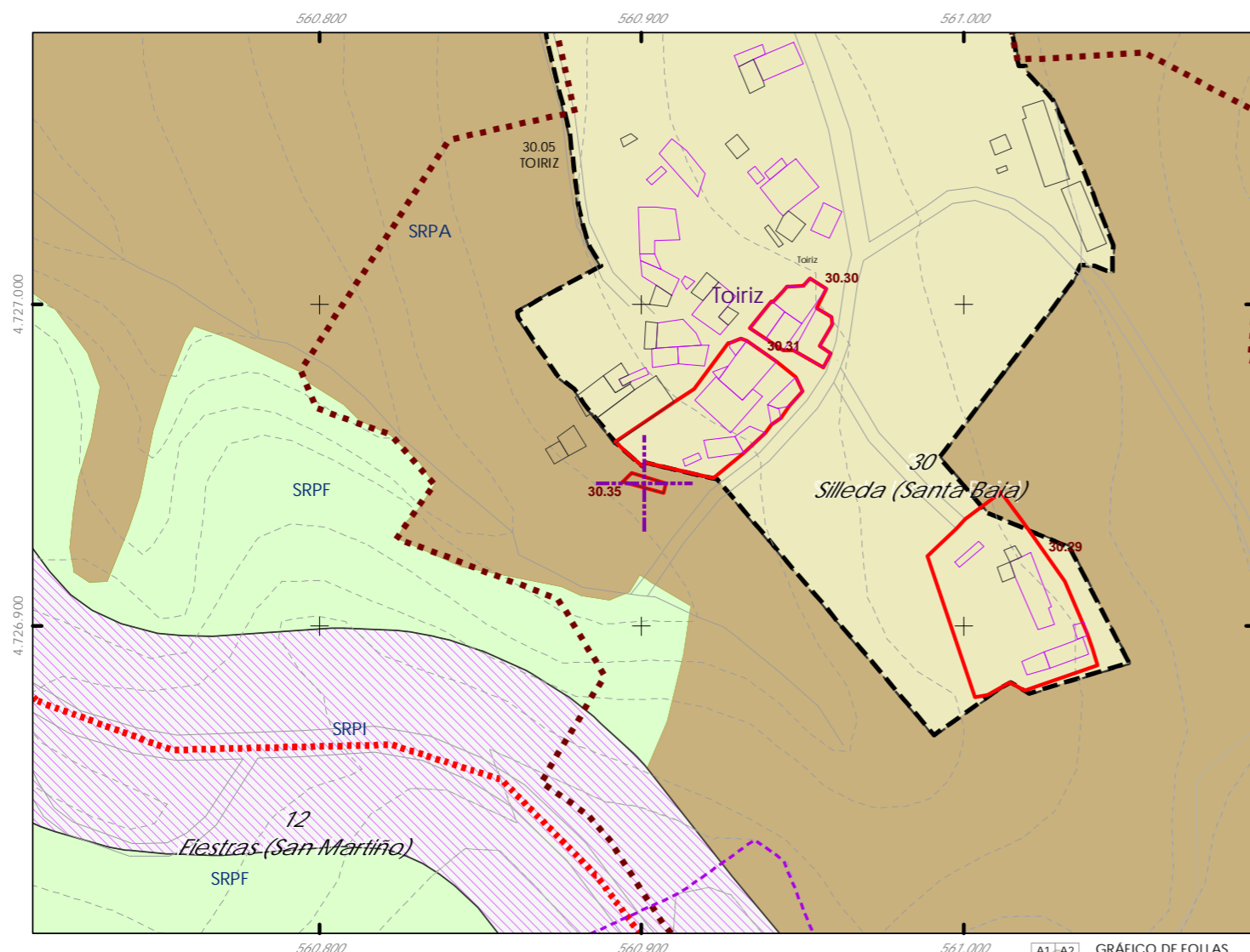
Ordenanza ou norma de aplicación:
Patrimonio cultural
Clasificación do ben:
Catalogado
Nivel de protección do ben:
Estrutural

Titularidade:
Pública
Clasificación do solo:
SRPF
Uso actual:
Fonte

Obras permitidas:
As permitidas segundo o nivel de protección.
Determinacións para a súa conservación, rehabilitación, mellora ou recuperación:
Mellora e conservación do ben.

Estado de conservación:
Bo

Descrición do ben:
Sinxela construción que aproveita a abundancia de auga para o abastecemento e consumo humano. Fonte de carácter comunal. Pertence ao grupo de fontes de cano. Consta dun muro de cachotaría con remates de cadeirado que a encabeza e de dous canos de pedra lixeiramente inclinados, estes conducen a auga ao exterior procedente da boca da mina. A auga é vertida nunha pila formada por unha única lousa de pedra labrada de forma rectangular. Posúe unha inscrición e un acroterio a xeito de ornamentación. Pavimento de terra. Está situada nun merendeiro e próxima a un cruzamento de estradas. Ámbito rural formado por prados, terreos de cultivo e arboredo.



CLASIFICACIÓN DO SOLO

- Delimitación de Solo Urbano
- SNR
- SRPI
- SUD
- SRPO
- SRPAU

PATRIMONIO CULTURAL

- Patrimonio Cultural
- BIC
- Contorno de protección
- Patrimonio Arqueolóxico
- API - Área de Protección Integral
- CPX - Contorno de protección de Xacemento
- Vías culturais
- Camiño de Santiago
- Camiño Real
- Territorio Histórico

GRÁFICO DE FOLLAS

A1	A2	B1	B2	B3	B4	C1	C2	C3	C4	C5	C6	D1	D2	D3	D4	D5	D6	D7					
E1	E2	E3	E4	E5	E6	E7	F1	F2	F3	F4	F5	F6	F7	G1	G2	G3	G4	G5	G6	G7	G8		
H1	H2	H3	H4	H5	H6	H7	H8	I1	I2	I3	I4	I5	I6	I7	I8	J1	J2	J3	J4	J5	J6	J7	J8
K1	K2	K3	K4	K5	K6	K7	K8	L1	L2	L3	L4	L5	L6	L7	L8	M1	M2	M3	M4	M5	M6	M7	M8
N1	N2	N3	N4	N5	N6	N7	N8	O1	O2	O3	O4	O5	O6	O7	O8	P1	P2	P3	P4	P5	P6	P7	P8
Q1	Q2	Q3	Q4	Q5	Q6	Q7	Q8	R1	R2	R3	R4	R5	R6	R7	R8	S1	S2	S3	S4	S5	S6	S7	S8

REFERENCIAS AOS PLANOS DE ORDENACIÓN:
Plano SR: J6
Plano SNR: 070/193

Fonte de datos / Fuente de datos:
- Elaboración propia / Concello de Silleda
- Elaboración propia / Concello de Silleda

