



Código do elemento: 33.04

Página 472 de 474

ESCALA 1:5.000
0 25 50 100 Metros

Denominación:
Vivienda tradicional en Fontefría
Localización: Fontefría
Parroquia: P. de Xestoso (San María)

Coordenadas UTM:
UTM X: 555826 / UTM Y: 4723910
Sistema de coordenadas:
Proyección: (U.T.M.) ETRS89_Zona 29N
epsg: 25829
Unidades: metros

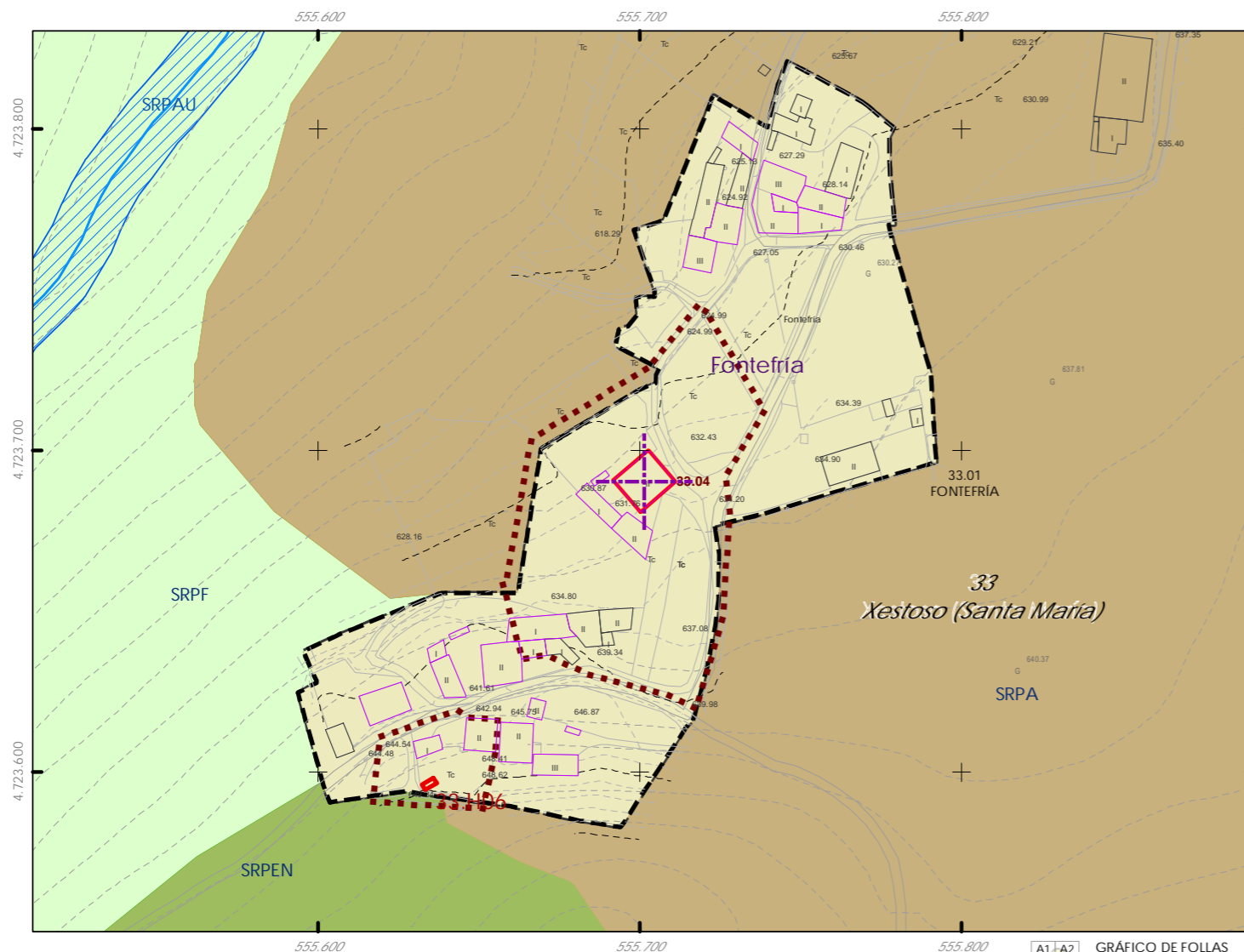
Ordenanza ou norma de aplicación:
Patrimonio cultural
Clasificación do ben:
Catalogado
Nivel de protección do ben:
Estrutural

Titularidade:
Privada
Clasificación do solo:
SNR
Uso actual:
Residencial

Obras permitidas:
As permitidas segundo o nivel de protección.
Determinacións para a súa conservación, rehabilitación, mellora ou recuperación:
Mellora e conservación do ben.

Estado de conservación:
Bo

Descrición do ben:
Edificación de planta rectangular e dúas alturas. Muros de cachotaría con elementos nobres de cadeirado en perímetro de vans e cornixais. Cuberta formada por armazón de madeira e cubrición de tella cerámica curva. Destaca a chimenea con remates en pináculos, situada nun lateral da cuberta. Porta de acceso alintelada. Fiestras rectangulares con batente en tres corpos en planta alta. Carpintería de madeira. Situada nas proximidades do río Escudro, nun ámbito formado por prados, terreos de cultivo, arboredo de ribeira e edificacións illadas tanto tradicionais como de nova construción.



CLASIFICACIÓN DO SOLO

- Delimitación de Solo Urbano
- SNR
- SRPI
- SUD
- SRPO
- SRPAU
- SRPPC
- SRPPX
- SRPEN
- SRPA
- SRPF

PATRIMONIO CULTURAL

- Patrimonio Cultural
- BIC
- Contorno de protección
- Patrimonio Arqueolóxico
- API - Área de Protección Integral
- CPX - Contorno de protección de Xacemento
- Vías culturais
- Camiño de Santiago
- Camiño Real
- Territorio Histórico

GRÁFICO DE FOLLAS

A1	A2	B1	B2	B3	B4	C1	C2	C3	C4	C5	C6				
D1	D2	D3	D4	D5	D6	D7	E1	E2	E3	E4	E5	E6	E7		
F1	F2	F3	F4	F5	F6	F7	G1	G2	G3	G4	G5	G6	G7	G8	
H1	H2	H3	H4	H5	H6	H7	H8	I1	I2	I3	I4	I5	I6	I7	I8
J1	J2	J3	J4	J5	J6	J7	J8	K1	K2	K3	K4	K5	K6	K7	K8
L1	L2	L3	L4	L5	L6	L7	L8	M1	M2	M3	M4	M5	M6	M7	M8
N1	N2	N3	N4	N5	N6	N7	N8	O1	O2	O3	O4	O5	O6	O7	O8
P1	P2	P3	P4	P5	P6	P7	P8	Q1	Q2	Q3	Q4	Q5	Q6	Q7	Q8
R1	R2	R3	R4	R5	R6	R7	R8	S1	S2	S3	S4	S5	S6	S7	S8

REFERENCIAS AOS PLANOS DE ORDENACIÓN:
Plano SR: M3
Plano SNR: 025/193

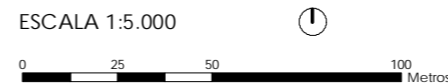
Fuente de datos / Fuente de datos:
- Elaboración propia / Concello de Silleda
- Elaboración propia / Concello de Silleda





Código do elemento: 33.05

Página 473 de 474



Denominación: Muíño 1
Localización: Río
Parroquia: P. de Xestoso (San María)

Coordenadas UTM:
UTM X: 554920 / UTM Y: 4724600
Sistema de coordenadas:
Proyección: (U.T.M.) ETRS89_Zona 29N
epsg: 25829
Unidades: metros

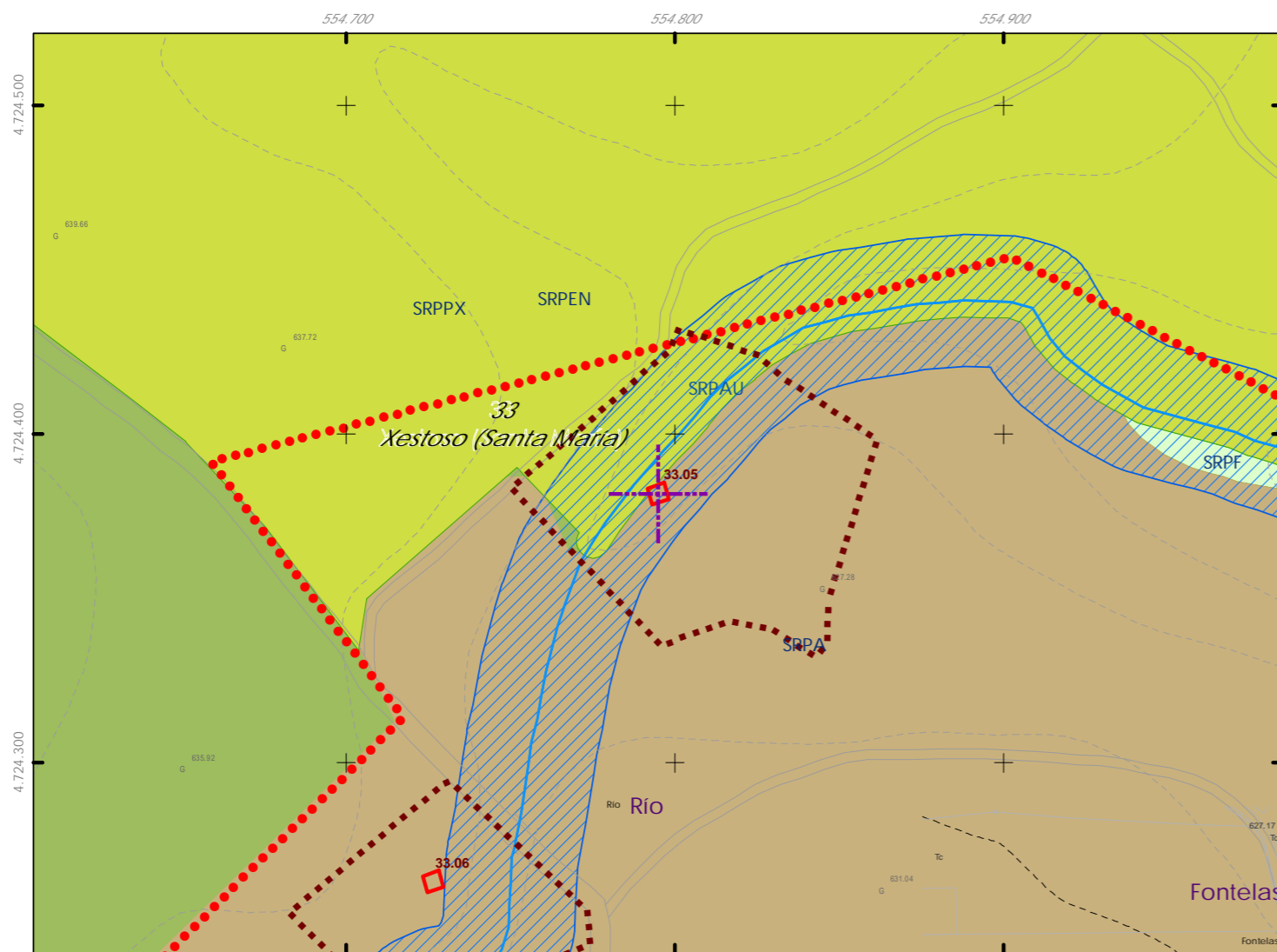
Ordenanza ou norma de aplicación: Patrimonio cultural
Clasificación do ben: Catalogado
Nivel de protección do ben: Estructural

Titularidade: Privada
Clasificación do solo: SRPAU, SRPF
Uso actual: Sen uso

Obras permitidas:
As permitidas segundo o nivel de protección.
Determinacións para a súa conservación, rehabilitación, mellora ou recuperación:
Recuperación do ben acorde ao seu nivel de protección. Recuperación da contorna do mesmo.

Estado de conservación: Malo

Descrición do ben:
Edificación de planta rectangular. Muros de cachotaría. Cuberta a dúas augas formada por armazón de madeira. Cornixa de lousas de pedra. Debido á súa situación non foi posible acceder á zona, e polo tanto non se coñecen máis datos construtivos nin pódese completar a súa tipoloxía. Ámbito formado por prados e arboredo de ribeira.



CLASIFICACIÓN DO SOLO

- Delimitación de Solo Urbano
- SNR
- SRPI
- SUD
- SRPO
- SRPAU

PATRIMONIO CULTURAL

- Patrimonio Cultural
- BIC
- Contorno de protección
- Patrimonio Arqueolóxico
- API - Área de Protección Integral
- CPX - Contorno de protección de Xacemento
- Vías culturais
- Camiño de Santiago
- Camiño Real
- Territorio Histórico

GRÁFICO DE FOLLAS

A1	A2	B1	B2	B3	B4	C1	C2	C3	C4	C5	C6				
D1	D2	D3	D4	D5	D6	D7	E1	E2	E3	E4	E5	E6	E7		
F1	F2	F3	F4	F5	F6	F7	G1	G2	G3	G4	G5	G6	G7	G8	
H1	H2	H3	H4	H5	H6	H7	H8	I1	I2	I3	I4	I5	I6	I7	I8
J1	J2	J3	J4	J5	J6	J7	J8	K1	K2	K3	K4	K5	K6	K7	K8
L1	L2	L3	L4	L5	L6	L7	L8	M1	M2	M3	M4	M5	M6	M7	M8
N1	N2	N3	N4	N5	N6	N7	N8	O1	O2	O3	O4	O5	O6	O7	O8
P1	P2	P3	P4	P5	P6	P7	P8	Q1	Q2	Q3	Q4	Q5	Q6	Q7	Q8
R1	R2	R3	R4	R5	R6	R7	R8	S1	S2	S3	S4	S5	S6	S7	S8

REFERENCIAS AOS PLANOS DE ORDENACIÓN:
Plano SR: L2
Plano SNR: 023/193

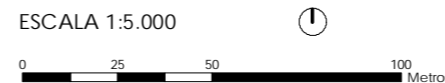
Fuente de datos / Fuente de datos:
- Elaboración propia / Concello de Silleda
- Elaboración propia / Concello de Silleda





Código do elemento: 33.06

Página 474 de 474



Denominación:
Muíño 2
Localización: Río
Parroquia: P. de Xestoso (San María)

Coordenadas UTM:
UTM X: 554851 / UTM Y: 4724480
Sistema de coordenadas:
Proyección: (U.T.M.) ETRS89 Zona 29W
epsg: 25829
Unidades: metros

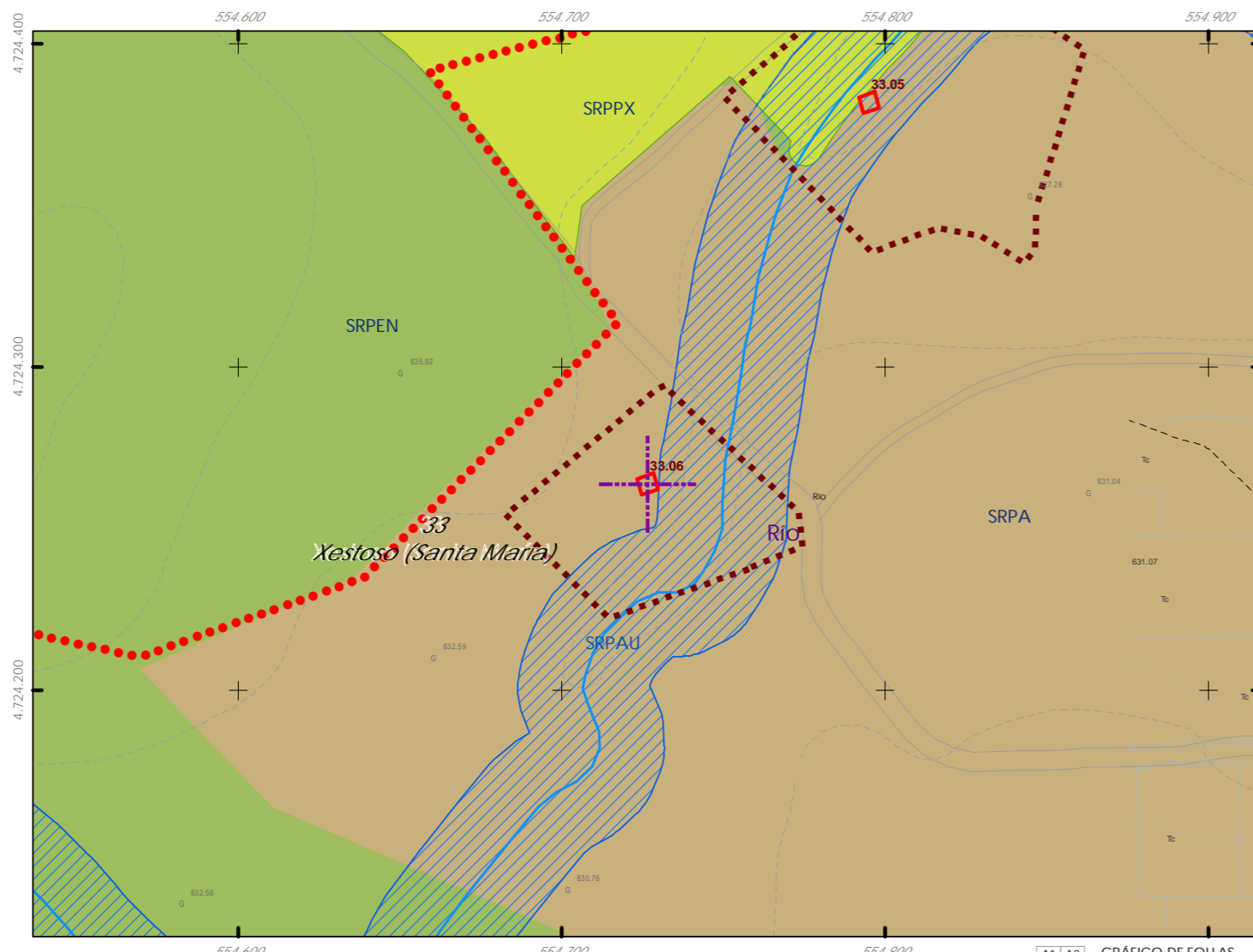
Ordenanza ou norma de aplicación:
Patrimonio cultural
Clasificación do ben:
Catalogado
Nivel de protección do ben:
Estrutural

Titularidade:
Privada
Clasificación do solo:
SRPA
Uso actual:
Muíño

Obras permitidas:
As permitidas segundo o nivel de protección.
Determinacións para a súa conservación, rehabilitación, mellora ou recuperación:
Recuperación do ben acorde ao seu nivel de protección. Recuperación da contorna do mesmo.

Estado de conservación:
Regular

Descrición do ben:
Muíño de canle con sistema para almacenar a auga para mover a moa. Este tipo é de presenza constante en case toda corrente de auga, agás naqueles de moi escaso caudal estival. Edificación de planta rectangular. Muros de cachotaría con elementos nobres de cadeirado en ocos. Cuberta a dúas augas con estrutura de madeira, cubrición de tella curva que en partes foi substituída por placas de fibrocemento. Porta de acceso alintelada e con Pousadoiro no lado esquerdo. Ambito rural formado por prados e arboredo de ribeira.



CLASIFICACIÓN DO SOLO

- Delimitación de Solo Urbano
- SNR
- SRPI
- SUD
- SRPO
- SRPAU

PATRIMONIO CULTURAL

- Patrimonio Cultural
- BIC
- Contorno de protección
- Patrimonio Arqueolóxico
- API - Área de Protección Integral
- CPX - Contorno de protección de Xacemento
- Vías culturais
- Camiño de Santiago
- Camiño Real
- Territorio Histórico

GRÁFICO DE FOLLAS

A1	A2	B1	B2	B3	B4	C1	C2	C3	C4	C5	C6				
D1	D2	D3	D4	D5	D6	D7	E1	E2	E3	E4	E5	E6	E7		
F1	F2	F3	F4	F5	F6	F7	G1	G2	G3	G4	G5	G6	G7	G8	
H1	H2	H3	H4	H5	H6	H7	H8	I1	I2	I3	I4	I5	I6	I7	I8
J1	J2	J3	J4	J5	J6	J7	J8	K1	K2	K3	K4	K5	K6	K7	K8
L1	L2	L3	L4	L5	L6	L7	L8	M1	M2	M3	M4	M5	M6	M7	M8
N1	N2	N3	N4	N5	N6	N7	N8	O1	O2	O3	O4	O5	O6	O7	O8
P1	P2	P3	P4	P5	P6	P7	P8	Q1	Q2	Q3	Q4	Q5	Q6	Q7	Q8
R1	R2	R3	R4	R5	R6	R7	R8	S1	S2	S3	S4	S5	S6	S7	S8

REFERENCIAS AOS PLANOS DE ORDENACIÓN:
Plano SR: L2
Plano SNR: 023/193

Fuente de datos / Fuente de datos:
- Elaboración propia / Concello de Silleda
- Elaboración propia / Concello de Silleda

