

Código do elemento: 01.12 / GA36052003

Página 1 de 209

Denominación: Mámoa de Monte Alto
Localización: Campomarzo
Parroquia: Abades (Santa María)

Coordenadas UTM:
558247,747082 / 4733783,92016
Sistema de coordenadas:
Proyección: (U.T.M.) ETRS89 Zona 29N
epsg: 25829
Unidades: metros

Ordenanza ou norma de aplicación: Patrimonio arqueolóxico
Adscripción cultural: Neolítico - Idade do Bronce
Adscripción tipolóxica: Túmulo
Nivel de protección do ben: Área de Protección Integral (API)
Nivel de protección do contorno: Contorno de Protección de Xacementos (CPX)
Obras permitidas: As permitidas segundo o nivel de protección

Titularidade: Privada
Clasificación do solo: SR / SRPPC
Uso actual: Graveira, piñeiros, prados e eucaliptos

Estado de conservación:
Cortada pola metade ao construírse a estrada. Posteriormente o resto do túmulo foi destruído ao achandar ese espazo para utilizar a zona como almacén para graveira.

Descrición do ben:
Non se coñecen as súas dimensións, por encontrarse destruídas, aínda que posiblemente non superase os 20 m de diámetro.



CLASIFICACIÓN DO SOLO

- SU
- SNR
- SRPI
- SUD
- SRPO
- SRPAU
- SRPPC
- SRPPX
- SRPEN
- SRPA
- SRPF

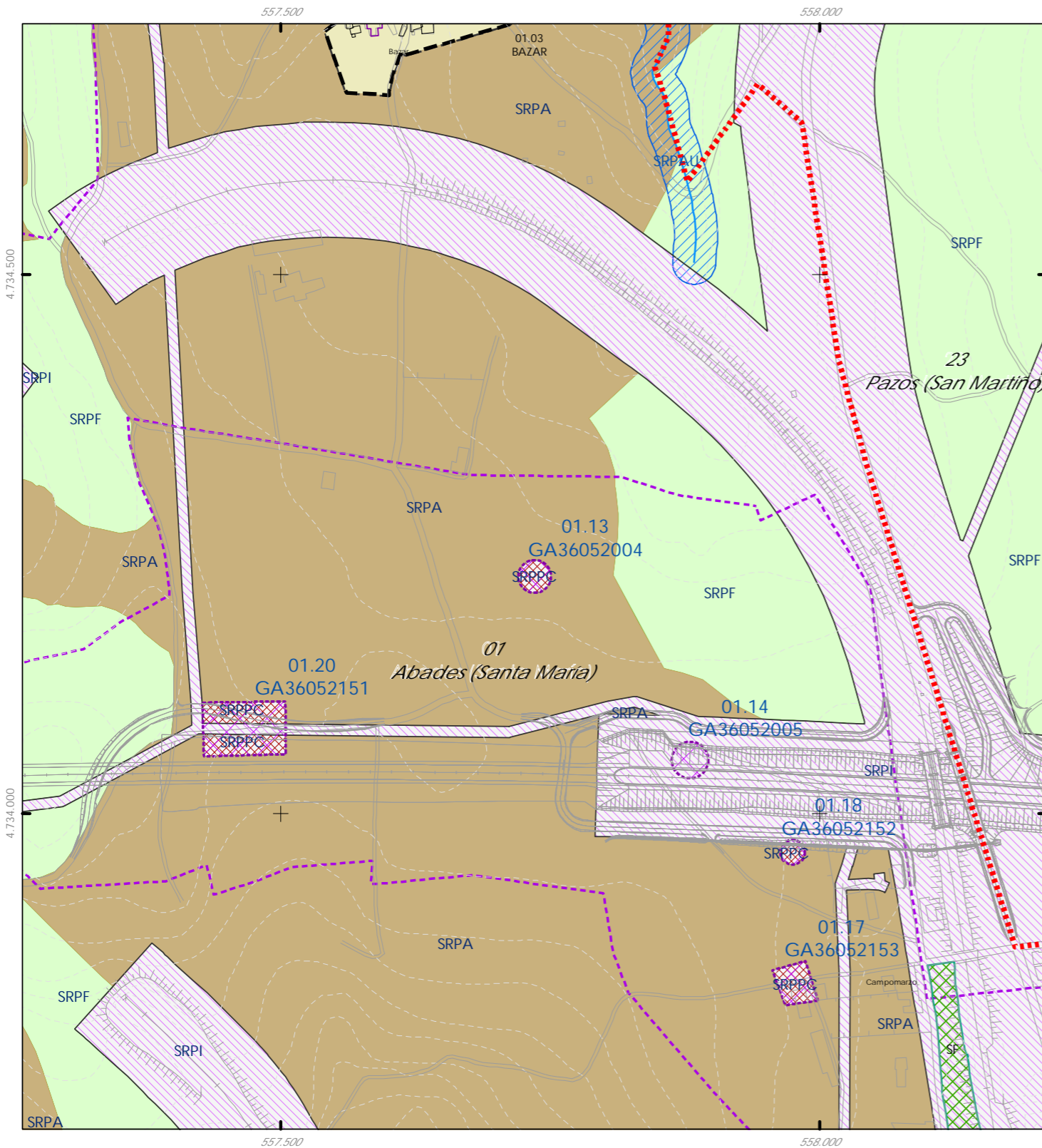
PATRIMONIO CULTURAL

- API - Área de Protección Integral
- CPX - Contorno de protección de Xacemento
- Patrimonio Cultural
- BIC
- Áreas de protección PC
- Camino Real
- Camino de Santiago

REFERENCIAS AOS PLANOS DE ORDENACIÓN:
Plano SR: D4
Plano SNR: -
Plano SU: -



Fuente de datos / Fuente de datos:
Elaboración propia / Concello de Silleda
Elaboración propia / Concello de Silleda



Código do elemento: 01.13 / GA36052004

Página 2 de 209

Denominación: Mámoa de Poide
Localización: Agro de Bazar
Parroquia: Abades (Santa María)

Coordenadas UTM:
557735,356343 / 4734219,94887
Sistema de coordenadas:
Proyección: (U.T.M.) ETRS89 Zona 29N
epsg: 25829
Unidades: metros

Ordenanza ou norma de aplicación: Patrimonio arqueolóxico

Titularidade: Privada

Adscripción cultural: Neolítico - Idade do Bronce

Clasificación do solo: SR / SRPPC

Adscripción tipolóxica: Túmulo

Uso actual: Construcións, piñeiros, prados e monte baixo

Nivel de protección do ben: Área de Protección Integral (API)

Nivel de protección do contorno: Contorno de Protección de Xacementos (CPX)

Obras permitidas: As permitidas segundo o nivel de protección

Estado de conservación:
Presenta cono de violación.

Descrición do ben:
Mámoa de 20 m de diámetro e 1,8 m de altura, totalmente cuberta pola vexetación, a cal non permite observar restos de estruturas pétreas. Presenta cono de violación, de 4 m de diámetro e 0,5 m de profundidade.



CLASIFICACIÓN DO SOLO

PATRIMONIO CULTURAL

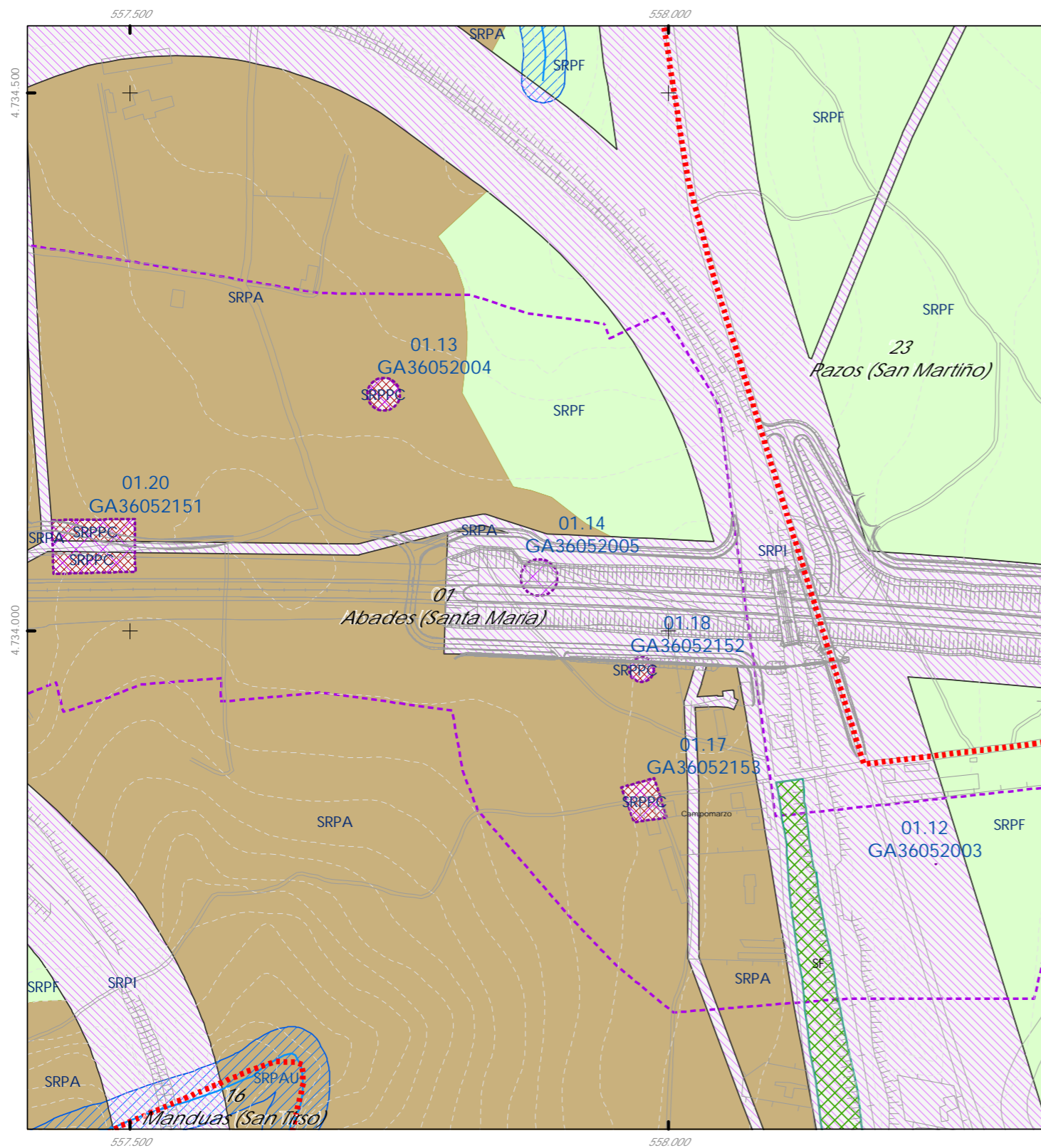
REFERENCIAS AOS PLANOS DE ORDENACIÓN:
Plano SR: C4
Plano SNR: -
Plano SU: -

GRÁFICO DE FOLIAS

A1	A2	A3	A4	A5	A6
B1	B2	B3	B4	B5	B6
C1	C2	C3	C4	C5	C6
D1	D2	D3	D4	D5	D6
E1	E2	E3	E4	E5	E6
F1	F2	F3	F4	F5	F6
G1	G2	G3	G4	G5	G6
H1	H2	H3	H4	H5	H6
I1	I2	I3	I4	I5	I6
J1	J2	J3	J4	J5	J6
K1	K2	K3	K4	K5	K6
L1	L2	L3	L4	L5	L6
M1	M2	M3	M4	M5	M6
N1	N2	N3	N4	N5	N6
O1	O2	O3	O4	O5	O6
P1	P2	P3	P4	P5	P6
Q1	Q2	Q3	Q4	Q5	Q6
R1	R2	R3	R4	R5	R6
S1	S2	S3	S4	S5	S6

GRÁFICO DE HOJAS

Fuente de datos / Fuente de datos:
Elaboración propia / Concello de Silleda
Elaboración propia / Concello de Silleda



Código do elemento: 01.14 / GA36052005

Denominación: Mámoa Da Chousa / De Chousa Nova
Localización: Campomarzo
Parroquia: Abades (Santa María)

Coordenadas UTM:
557879,537951 / 4734049,70896
Sistema de coordenadas:
Proyección: (U.T.M.) ETRS89 Zona 29N
epsg: 25829
Unidades: metros

Ordenanza ou norma de aplicación: Patrimonio arqueolóxico

Titularidade: Privada

Adscripción cultural: Neolítico

Clasificación do solo: SR / SRPPC

Adscripción tipolóxica: Túmulo

Uso actual: Infraestruturas e zona arqueolóxica

Nivel de protección do ben: Área de Protección Integral (API)

Nivel de protección do contorno: Contorno de Protección de Xacementos (CPX)

Obras permitidas: As permitidas segundo o nivel de protección

Estado de conservación:

Escavada integramente, atópase reconstruída no mesmo punto en que se localizaba, baixo un falso túnel da L.A.V.

Descrición do ben:

O túmulo foi obxecto de escavación integral con motivo do paso da liña de alta velocidade Ourense-Coruña. Documentouse a gran complexidade arquitectónica do depósito, con restos dunha cámara megalítica aparentemente intacta e con posible inhumación individual. Detectáronse indicios de dous momentos de tumulación, xunto con anel peristáltico, estrutura de acceso e gabia perimetral externa a uns 8 m da base do túmulo. Descubríronse tamén restos dunha grella e varias gabias e foxas escavadas no substrato, baixo o túmulo e aparentemente previas á súa construción.



CLASIFICACIÓN DO SOLO

- SU
- SNR
- SRPI
- SUD
- SRPO
- SRPAU
- SRPPC
- SRPPX
- SRPEN
- SRPA
- SRPF

PATRIMONIO CULTURAL

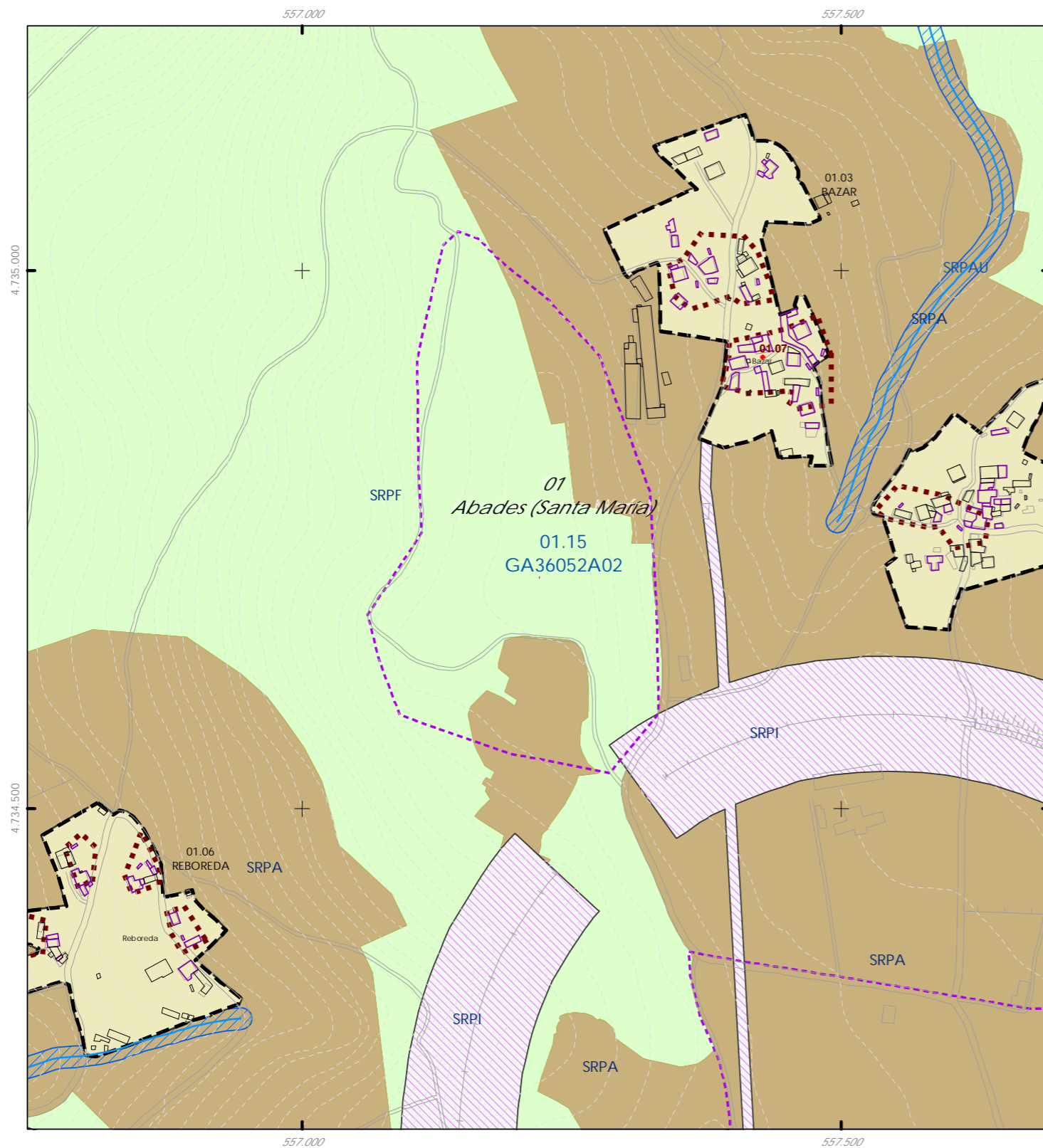
- API - Área de Protección Integral
- CPX - Contorno de protección de Xacemento
- Patrimonio Cultural
- BIC
- Áreas de protección PC
- Camiño Real
- Camiño de Santiago

REFERENCIAS AOS PLANOS DE ORDENACIÓN:
Plano SR: D4
Plano SNR: -
Plano SU: -

GRÁFICO DE FOLLAS

A1/A2	B1/B2	C1/C2	D1/D2	E1/E2	F1/F2	G1/G2	H1/H2	I1/I2	J1/J2	K1/K2	L1/L2	M1/M2	N1/N2	O1/O2	P1/P2	Q1/Q2	R1/R2	S1/S2
B1/B2	C1/C2	D1/D2	E1/E2	F1/F2	G1/G2	H1/H2	I1/I2	J1/J2	K1/K2	L1/L2	M1/M2	N1/N2	O1/O2	P1/P2	Q1/Q2	R1/R2	S1/S2	
C1/C2	D1/D2	E1/E2	F1/F2	G1/G2	H1/H2	I1/I2	J1/J2	K1/K2	L1/L2	M1/M2	N1/N2	O1/O2	P1/P2	Q1/Q2	R1/R2	S1/S2		
D1/D2	E1/E2	F1/F2	G1/G2	H1/H2	I1/I2	J1/J2	K1/K2	L1/L2	M1/M2	N1/N2	O1/O2	P1/P2	Q1/Q2	R1/R2	S1/S2			
E1/E2	F1/F2	G1/G2	H1/H2	I1/I2	J1/J2	K1/K2	L1/L2	M1/M2	N1/N2	O1/O2	P1/P2	Q1/Q2	R1/R2	S1/S2				
F1/F2	G1/G2	H1/H2	I1/I2	J1/J2	K1/K2	L1/L2	M1/M2	N1/N2	O1/O2	P1/P2	Q1/Q2	R1/R2	S1/S2					
G1/G2	H1/H2	I1/I2	J1/J2	K1/K2	L1/L2	M1/M2	N1/N2	O1/O2	P1/P2	Q1/Q2	R1/R2	S1/S2						
H1/H2	I1/I2	J1/J2	K1/K2	L1/L2	M1/M2	N1/N2	O1/O2	P1/P2	Q1/Q2	R1/R2	S1/S2							
I1/I2	J1/J2	K1/K2	L1/L2	M1/M2	N1/N2	O1/O2	P1/P2	Q1/Q2	R1/R2	S1/S2								
J1/J2	K1/K2	L1/L2	M1/M2	N1/N2	O1/O2	P1/P2	Q1/Q2	R1/R2	S1/S2									
K1/K2	L1/L2	M1/M2	N1/N2	O1/O2	P1/P2	Q1/Q2	R1/R2	S1/S2										
L1/L2	M1/M2	N1/N2	O1/O2	P1/P2	Q1/Q2	R1/R2	S1/S2											
M1/M2	N1/N2	O1/O2	P1/P2	Q1/Q2	R1/R2	S1/S2												
N1/N2	O1/O2	P1/P2	Q1/Q2	R1/R2	S1/S2													
O1/O2	P1/P2	Q1/Q2	R1/R2	S1/S2														
P1/P2	Q1/Q2	R1/R2	S1/S2															
Q1/Q2	R1/R2	S1/S2																
R1/R2	S1/S2																	
S1/S2																		

Fuente de datos / Fuente de datos:
- Elaboración propia / Concello de Silleda
- Elaboración propia / Concello de Silleda



Código do elemento: 01.15 / GA36052A02

Página 4 de 209

Denominación: Castrelo
Localización: Bazar
Parroquia: Abades (Santa María)

Coordenadas UTM:
557219,363833 / 4734714,59749
Sistema de coordenadas:
Proyección: (U.T.M.) ETRS89 Zona 29N
epsg: 25829
Unidades: metros

Ordenanza ou norma de aplicación: Patrimonio arqueolóxico
Adscripción cultural: Indeterminada
Adscripción tipolóxica: Indeterminada
Nivel de protección do ben: Área de Protección Integral (API)
Nivel de protección do contorno: Contorno de Protección de Xacementos (CPX)
Obras permitidas: As permitidas segundo o nivel de protección

Titularidade: Privada
Clasificación do solo: SR / SRPPC
Uso actual: Carballos, piñeiros, prados e monte baixo.

Estado de conservación:

Descrición do ben:
Nesta zona apareceu un fragmento de muiño de man tipo barquiforme de 40 cm. de ancho máximo, 39 cm. de lonxitude e 19 cm. de grosor máximo. Está realizado en granito de gran medio dunha mica.



CLASIFICACIÓN DO SOLO

- SU
- SRPAU
- SNR
- SRPPC
- SRPI
- SRPPX
- SUD
- SRPEN
- SRPO
- SRPA
- SRPF

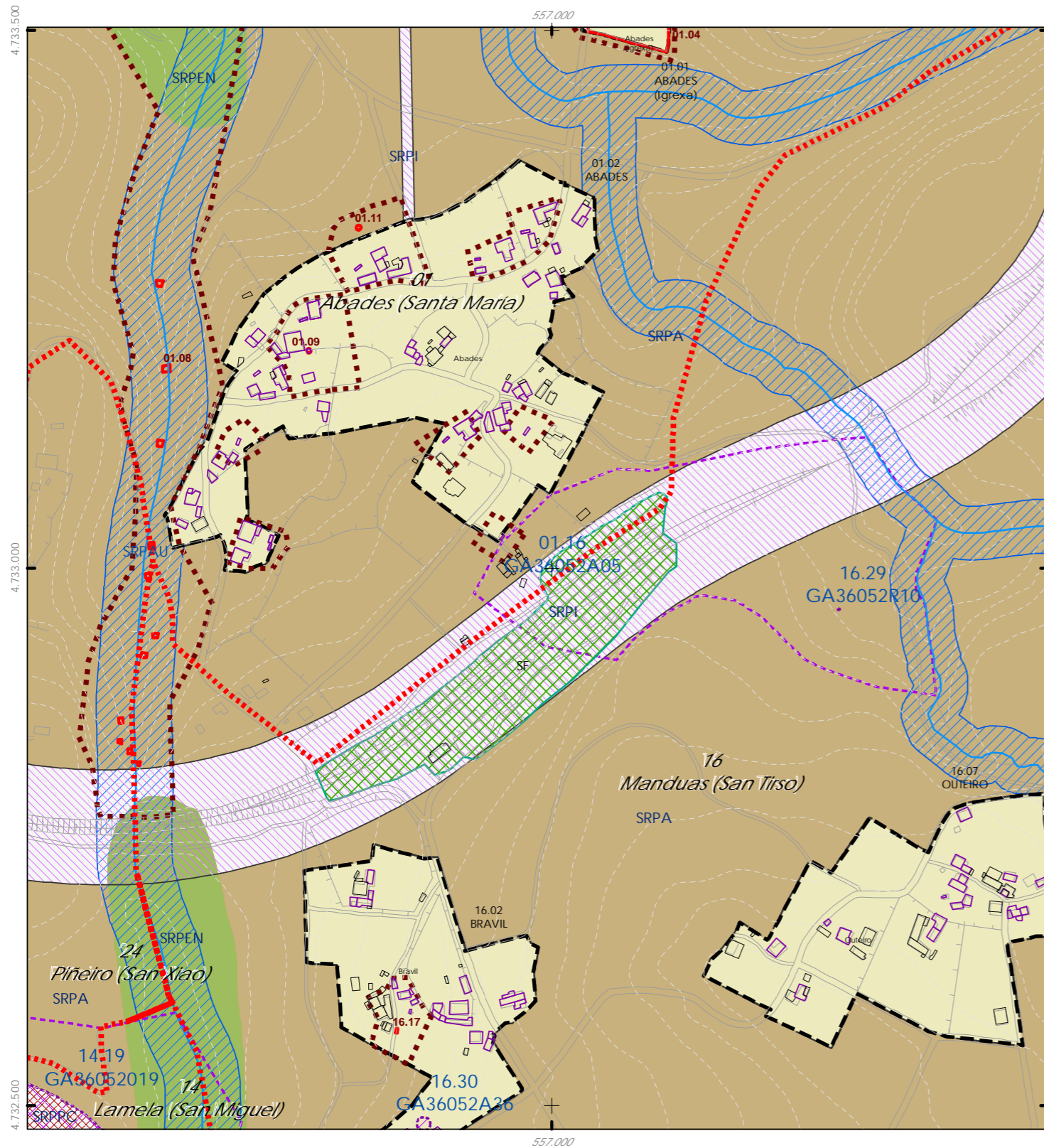
PATRIMONIO CULTURAL

- API - Área de Protección Integral
- CPX - Contorno de protección de Xacemento
- Patrimonio Cultural
- BIC
- Áreas de protección PC
- Camión Real
- Camión de Santiago

REFERENCIAS AOS PLANOS DE ORDENACIÓN:
Plano SR: C4
Plano SNR: -
Plano SU: -



Fuente de datos / Fuente de datos:
Elaboración propia / Concello de Silleda
Elaboración propia / Concello de Silleda



Código do elemento: 01.16 / GA36052A05

Página 5 de 209

Denominación: Estación de Abades
Localización: Estación de Abades
Parroquia: Abades (Santa María)

Coordenadas UTM:
556987,04965 / 4732990,36723
Sistema de coordenadas:
Proyección: (U.T.M.) ETRS89 Zona 29N
epsg: 25829
Unidades: metros

Ordenanza ou norma de aplicación: Patrimonio arqueolóxico
Adscripción cultural: Idade do Ferro
Adscripción tipolóxica: Indeterminada
Nivel de protección do ben: Área de Protección Integral (API)
Nivel de protección do contorno: Contorno de Protección de Xacementos (CPX)
Obras permitidas: As permitidas segundo o nivel de protección

Titularidade: Privada
Clasificación do solo: SR / SRPPC
Uso actual: Arboredo e prados

Estado de conservación:

Descrición do ben:
Ao facer obras na estación, apareceu un ou dous muíños circulares; e a uns 50 m. Ao noroeste. Da estación, apareceu unha pedra plana de forma irregular cunha perforación central nun terreo chamado comparada, propiedade de José Salgueiro Gómez. Sueste trata dun peso de granito de 6,8 por 6,5 cm. E 3,1 cm. de grosor, con burato central de 0,5 cm de diámetro, que foi realizado dende as dúas caras.



CLASIFICACIÓN DO SOLO

- SU
- SRPAU
- SNR
- SRPPC
- SRPI
- SRPPX
- SUD
- SRPEN
- SRPO
- SRPA
- SPRF

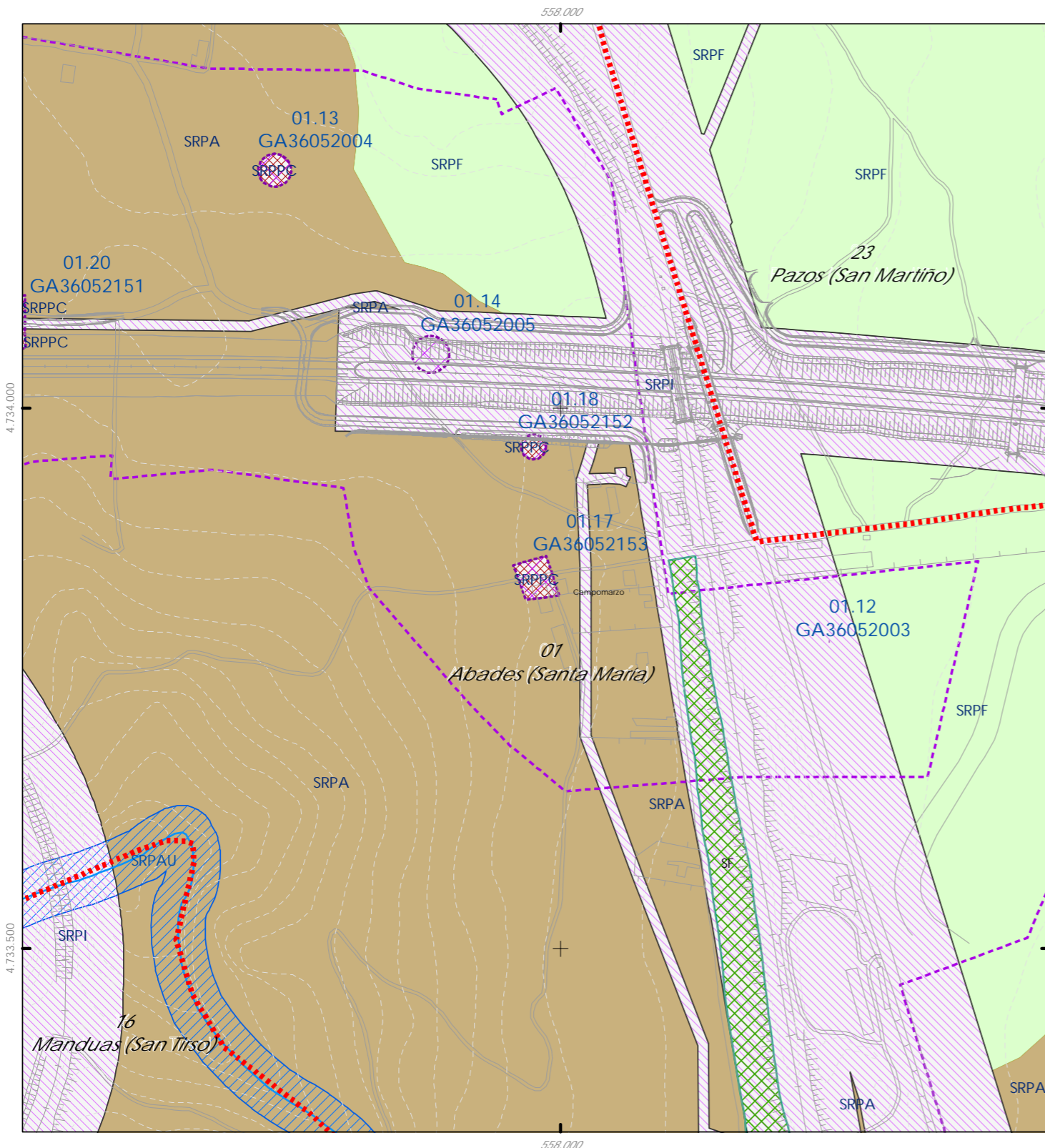
PATRIMONIO CULTURAL

- API - Área de Protección Integral
- CPX - Contorno de protección de Xacemento
- Patrimonio Cultural
- BIC
- Áreas de protección PC
- Camino Real
- Camino de Santiago

REFERENCIAS AOS PLANOS DE ORDENACIÓN:
Plano SR: E3
Plano SNR: 173/193
Plano SU: -



Fuente de datos / Fuente de datos:
- Elaboración propia / Concello de Silleda
- Elaboración propia / Concello de Silleda



Código do elemento: 01.17 / GA36052153

Página 6 de 209

Denominación: Xacemento de Campomarzo
Localización: Campomarzo
Parroquia: Abades (Santa María)

Coordenadas UTM:
557977,305176 / 4733841,9517
Sistema de coordenadas:
Proyección: (U.T.M.) ETRS89 Zona 29N
orig: 25829
Unidades: metros

Ordenanza ou norma de aplicación: Patrimonio arqueolóxico
Adscripción cultural: Neolítico
Adscripción tipolóxica: Asentamento Ao Aire Libre
Nivel de protección do ben: Área de Protección Integral (API)
Nivel de protección do contorno: Contorno de Protección de Xacementos (CPX)
Obras permitidas: As permitidas segundo o nivel de protección

Titularidade: Privada
Clasificación do solo: SR / SRPPC
Uso actual: Infraestruturas, prados e monte baixo

Estado de conservación:
Afectada parcialmente pola L.A.V. Descoñécese a extensión total do depósito.

Descrición do ben:
Depósito descuberto a raíz das intervencións arqueolóxicas efectuadas con motivo da construción da L.A.V. Ourense-Santiago. Detectábase unha importante concentración de material lítico tallado, realizados principalmente sobre calcedonia. Segundo os seus investigadores, poderían estar a indicar a presenza neste espazo dun posible taller de tallo (orientado sobre todo á creación de soportes tipo lasca) ou zona de captación de materias primas.



CLASIFICACIÓN DO SOLO

- SU
- SRPAU
- SNR
- SRPPC
- SRPI
- SRPPX
- SUD
- SRPEN
- SRPO
- SRPA
- SPRF

PATRIMONIO CULTURAL

- API - Área de Protección Integral
- CPX - Contorno de protección de Xacemento
- Patrimonio Cultural
- BIC
- Áreas de protección PC
- Camiño Real
- Camiño de Santiago

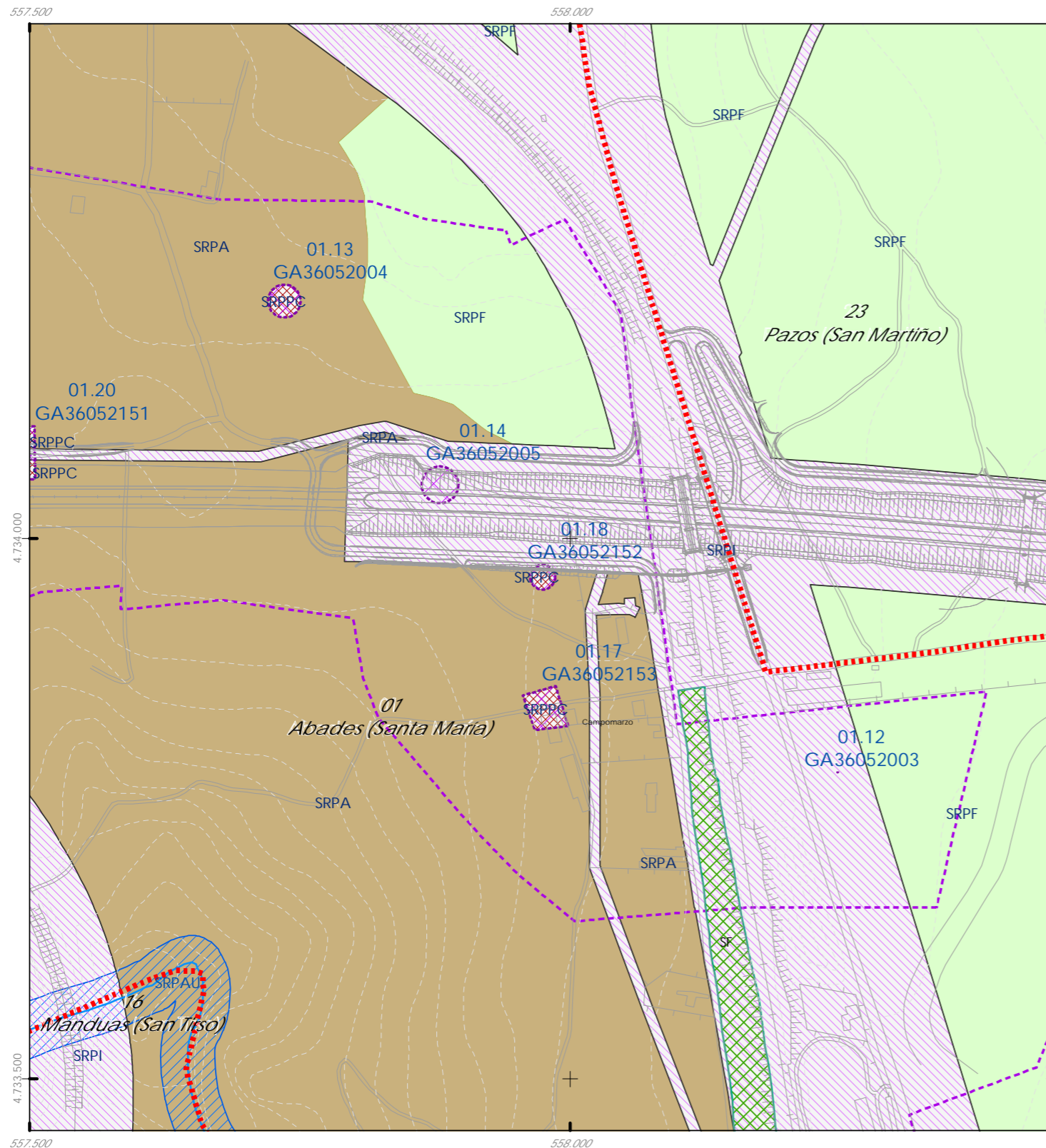
REFERENCIAS AOS PLANOS DE ORDENACIÓN:
Plano SR: D4
Plano SNR: -
Plano SU: -

GRÁFICO DE FOLLAS

A1/A2	B1/B2	C1/C2	D1/D2	E1/E2	F1/F2	G1/G2	H1/H2	I1/I2	J1/J2	K1/K2	L1/L2	M1/M2	N1/N2	O1/O2	P1/P2	Q1/Q2	R1/R2	S1/S2
A3/A4	B3/B4	C3/C4	D3/D4	E3/E4	F3/F4	G3/G4	H3/H4	I3/I4	J3/J4	K3/K4	L3/L4	M3/M4	N3/N4	O3/O4	P3/P4	Q3/Q4	R3/R4	S3/S4
A5/A6	B5/B6	C5/C6	D5/D6	E5/E6	F5/F6	G5/G6	H5/H6	I5/I6	J5/J6	K5/K6	L5/L6	M5/M6	N5/N6	O5/O6	P5/P6	Q5/Q6	R5/R6	S5/S6
A7/A8	B7/B8	C7/C8	D7/D8	E7/E8	F7/F8	G7/G8	H7/H8	I7/I8	J7/J8	K7/K8	L7/L8	M7/M8	N7/N8	O7/O8	P7/P8	Q7/Q8	R7/R8	S7/S8
A9/A10	B9/B10	C9/C10	D9/D10	E9/E10	F9/F10	G9/G10	H9/H10	I9/I10	J9/J10	K9/K10	L9/L10	M9/M10	N9/N10	O9/O10	P9/P10	Q9/Q10	R9/R10	S9/S10

GRÁFICO DE HOJAS

Fuente de datos / Fuente de datos:
- Elaboración propia / Concello de Silleda
- Elaboración propia / Concello de Silleda



Código do elemento: 01.18 / GA36052152

Página 7 de 209

Denominación: Túmulo de Chousa Nova - No. 2
Localización: Campomarzo
Parroquia: Abades (Santa María)

Coordenadas UTM:
557974,57292 / 4733964,22016
Sistema de coordenadas:
Proyección: (U.T.M.) ETRS89 Zona 29N
orig: 25829
Unidades: metros

Ordenanza ou norma de aplicación: Patrimonio arqueolóxico

Titularidade: Privada

Adscripción cultural: Neolítico - Idade do Bronce

Clasificación do solo: SR

Adscripción tipolóxica: Túmulo

/ SRPPC

Nivel de protección do ben: Área de Protección Integral (API)

Uso actual:

Nivel de protección do contorno: Contorno de Protección de Xacementos (CPX)

Arboredo, monte baixo e prados

Obras permitidas: As permitidas segundo o nivel de protección

Estado de conservación:
Moi afectado por traballos de repoboación.

Descrición do ben:
Túmulo de 18 metros de diámetro máximo e altura de 1,2 metros, con gran depresión central (cono de espoliación).

CLASIFICACIÓN DO SOLO

- SU
- SNR
- SRPI
- SUD
- SRPO
- SRPAU
- SRPPC
- SRPPX
- SRPEN
- SRPA
- SPRF

PATRIMONIO CULTURAL

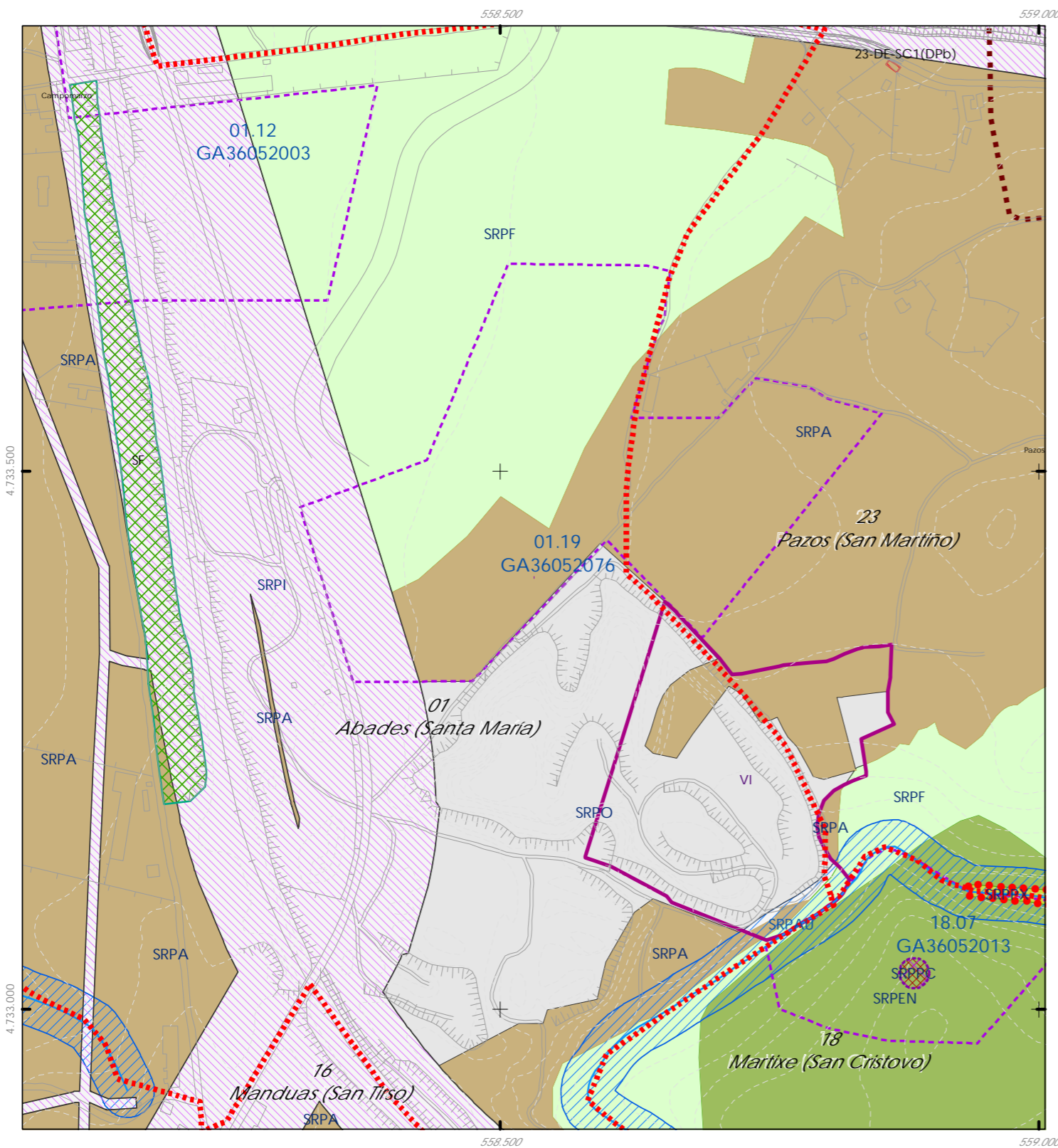
- API - Área de Protección Integral
- CPX - Contorno de protección de Xacemento
- Patrimonio Cultural
- BIC
- Áreas de protección PC
- Camino Real
- Camino de Santiago

REFERENCIAS AOS PLANOS DE ORDENACIÓN:
Plano SR: D4
Plano SNR: -
Plano SU: -

A1	A2	A3	A4	A5	A6
B1	B2	B3	B4	B5	B6
C1	C2	C3	C4	C5	C6
D1	D2	D3	D4	D5	D6
E1	E2	E3	E4	E5	E6
F1	F2	F3	F4	F5	F6
G1	G2	G3	G4	G5	G6
H1	H2	H3	H4	H5	H6
I1	I2	I3	I4	I5	I6
J1	J2	J3	J4	J5	J6
K1	K2	K3	K4	K5	K6
L1	L2	L3	L4	L5	L6
M1	M2	M3	M4	M5	M6
N1	N2	N3	N4	N5	N6
O1	O2	O3	O4	O5	O6
P1	P2	P3	P4	P5	P6
Q1	Q2	Q3	Q4	Q5	Q6
R1	R2	R3	R4	R5	R6
S1	S2	S3	S4	S5	S6

Fuente de datos / Fuente de datos:
- Elaboración propia / Concello de Silleda
- Elaboración propia / Concello de Silleda





Código do elemento: 01.19 / GA36052076

Página 8 de 209

Denominación: Mámoa de A Ferreiriña - No. 2
Localización: Pazos
Parroquia: Pazos (San Martiño)

Coordenadas UTM:
558530,742825 / 4733401,16086
Sistema de coordenadas:
Proyección: (U.T.M.) ETRS89 Zona 29N
epsg: 25829
Unidades: metros

Ordenanza ou norma de aplicación: Patrimonio arqueolóxico

Titularidade: Privada

Adscripción cultural: Neolítico - Idade do Bronce

Clasificación do solo: SR

Adscripción tipolóxica: Túmulo

/ SRPPC

Uso actual:

Explotación mineira

Nivel de protección do ben: Área de Protección Integral (API)

Nivel de protección do contorno: Contorno de Protección de Xacementos (CPX)

Obras permitidas: As permitidas segundo o nivel de protección

Estado de conservación:


Totalmente escavada e posteriormente ocupado o seu espazo pola ampliación da explotación mineira.

Descrición do ben:

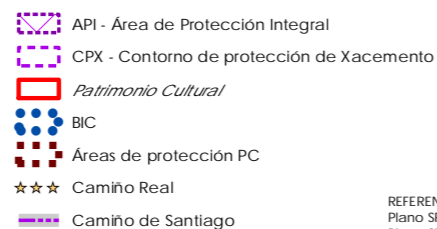
Este túmulo conservaba o seu terzo oriental, duns 18 m de diámetro (eixo N-S) e 1,5 m de altura, xa que a parte restante fora destruída pola construción dunha pista. Con motivo da ampliación na explotación mineira Campomarzo, a parte conservada da mámoa foi obxecto de escavación arqueolóxica integral no ano 2009. Actualmente o espazo que ocupaba o depósito forma parte do oco de explotación da canteira.



CLASIFICACIÓN DO SOLO



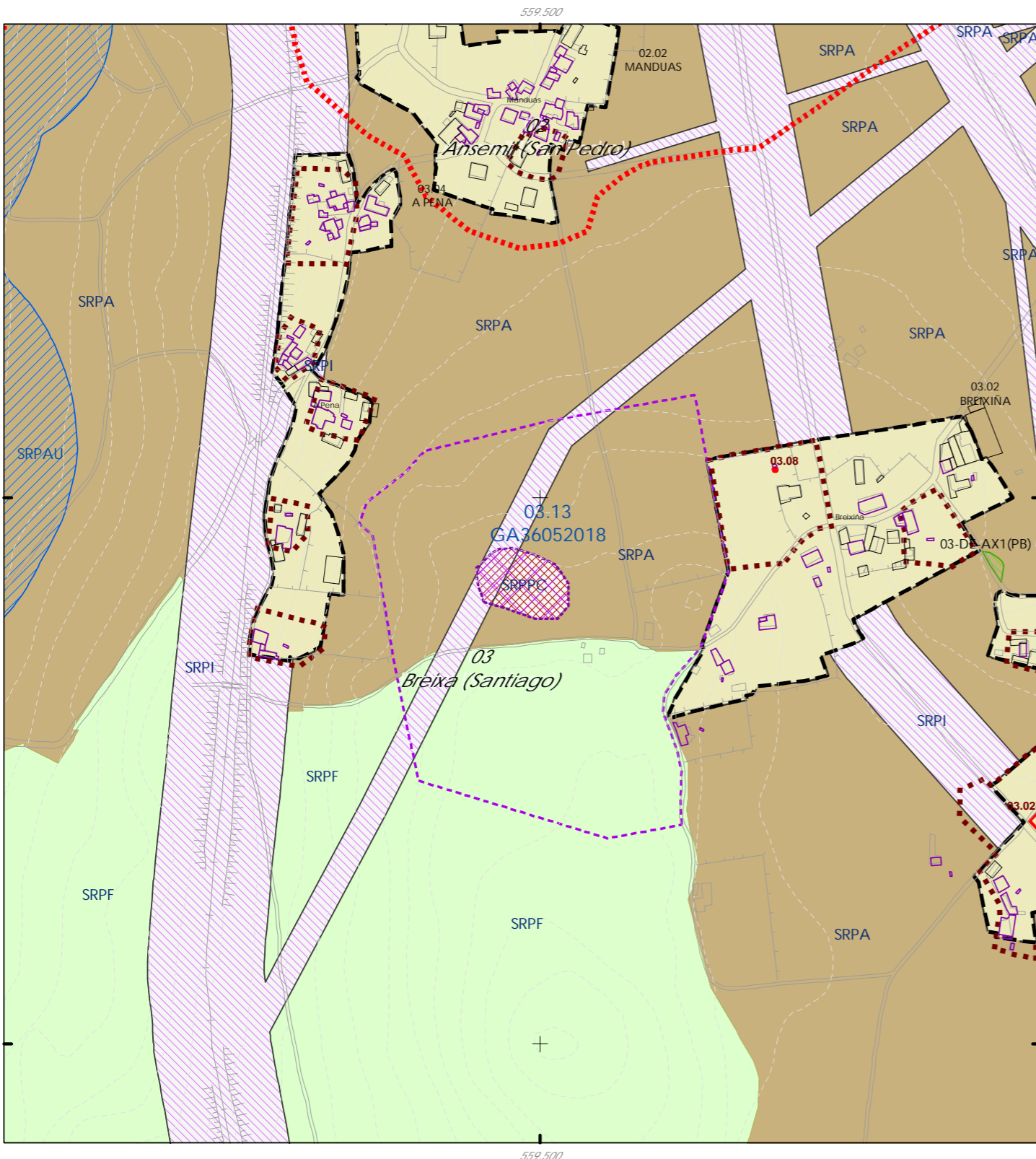
PATRIMONIO CULTURAL



REFERENCIAS AOS PLANOS DE ORDENACIÓN:
Plano SR: D4
Plano SNR: -
Plano SU: -



Fuente de datos / Fuente de datos:
- Elaboración propia / Concello de Silleda
- Elaboración propia / Concello de Silleda



Código do elemento: 03.13 / GA36052018

Denominación: Castro de Breixiña / Os Castros
Localización: Breixiña
Parroquia: Breixa (Santiago)

Coordenadas UTM: 559484,28552 / 4731421,00332
Sistema de coordenadas: Proyección: (U.T.M.) ETRS89 Zona 29N
epsg: 25829
Unidades: metros

Ordenanza ou norma de aplicación: Patrimonio arqueolóxico

Titularidade: Privada

Adscripción cultural: Idade do Ferro

Clasificación do solo: SR / SRPPC

Adscripción tipolóxica: Castro

Uso actual: Prados, monte baixo e arboredo

Nivel de protección do ben: Área de Protección Integral (API)

Nivel de protección do contorno: Contorno de Protección de Xacementos (CPX)

Obras permitidas: As permitidas segundo o nivel de protección

Estado de conservación:

Amplamente alterado pola instalación dunha L.A.T., así como polos traballos agrícolas, que destruíron parte do sistema defensivo no sector setentrional.

Descrición do ben:

Depósito castrexo formado por un único recinto e defendido en todo o perímetro por un parapeto de terra, agás pola parte setentrional, onde parece destruído. Este sistema defensivo complétase cun foso e parapeto no lado occidental. O acceso ao recinto parece estar ao norte, aínda que non se pode precisar a súa antigüidade debido ás alteracións sufridas.



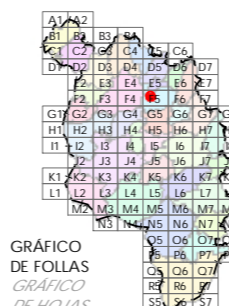
CLASIFICACIÓN DO SOLO

- SU
- SRPAU
- SNR
- SRPPC
- SRPI
- SRPPX
- SUD
- SRPEN
- SRPO
- SRPA
- SPRF

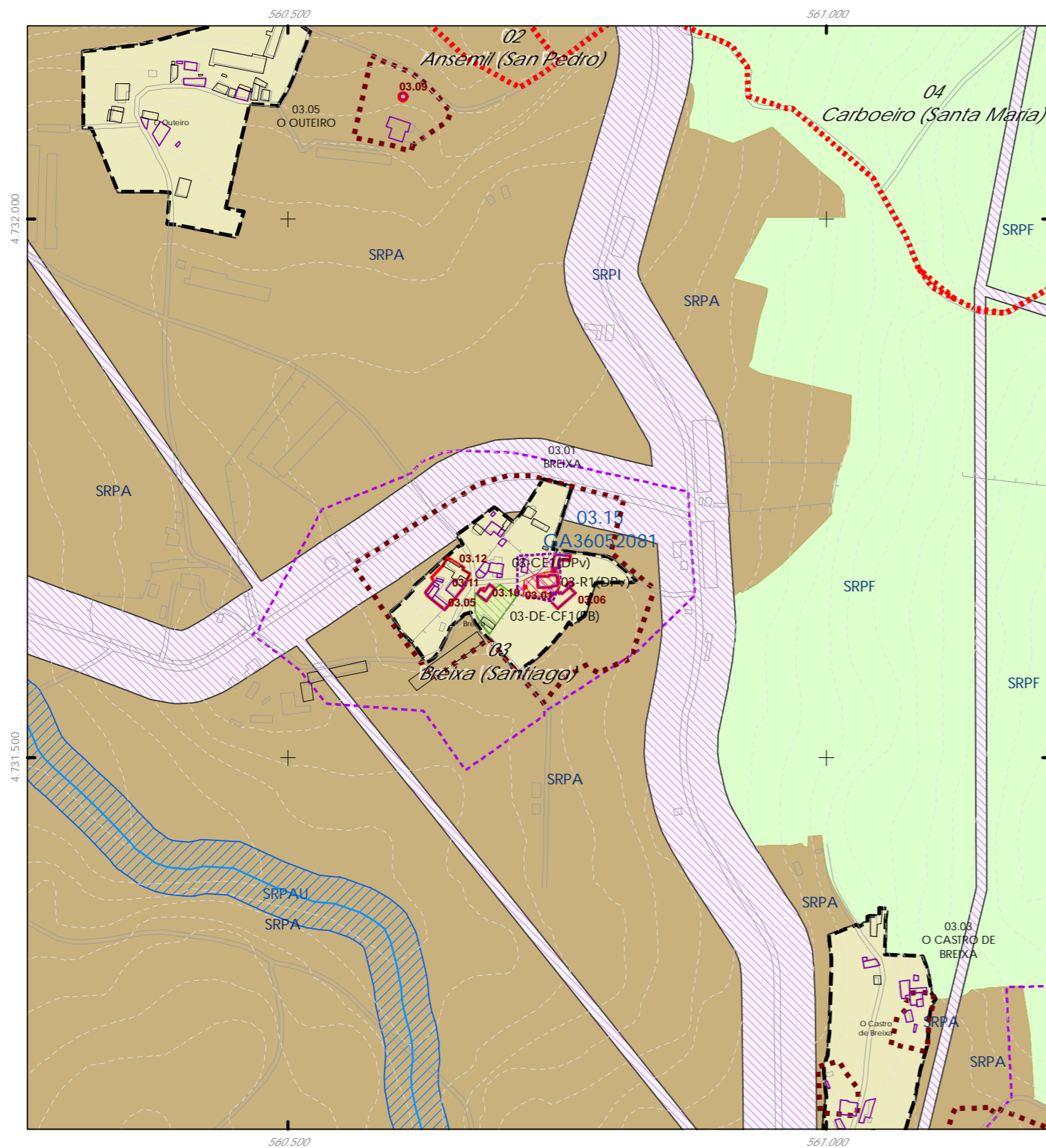
PATRIMONIO CULTURAL

- API - Área de Protección Integral
- CPX - Contorno de protección de Xacemento
- Patrimonio Cultural
- BIC
- Áreas de protección PC
- Camino Real
- Camino de Santiago

REFERENCIAS AOS PLANOS DE ORDENACIÓN:
Plano SR: F5
Plano SNR: -
Plano SU: -



Fuente de datos / Fuente de datos:
- Elaboración propia / Concello de Silleda
- Elaboración propia / Concello de Silleda



Código do elemento: 03.15 / GA36052081

Página 12 de 209

Denominación: Necrópole de Breixa
Localización: Breixa
Parroquia: Breixa (Santiago)

Coordenadas UTM:
560732,958088 / 4731668,50106
Sistema de coordenadas:
Proyección: (U.T.M.) ETRS89 Zona 29N
epsg: 25829
Unidades: metros

Ordenanza ou norma de aplicación: Patrimonio arqueolóxico

Titularidade: Privada

Adscripción cultural: Idade Media

Clasificación do solo: SR / SRPPC

Adscripción tipolóxica: Necrópole

Uso actual: Prados e cultivos

Nivel de protección do ben: Área de Protección Integral (API)

Nivel de protección do contorno: Contorno de Protección de Xacementos (CPX)

Obras permitidas: As permitidas segundo o nivel de protección

Estado de conservación:

Descrición do ben:

Trátase dunha necrópole medieval asociada á igrexa parroquial de Breixa. Nesta zona apareceu un sarcófago tipo bañeira de granito de 2,15 m. de longo, 0,68 de anchura máxima e 0,48 cm. de altura máxima. A tapa, tipo estola, ao igual que o sarcófago, está roto nos pés, medindo 2,17 m. de longo, 0,55 de anchura máxima e 0,23 cm. de grosor. Tamén hai noticias de que apareceron restos de sepulturas de laxes de pedra ao facerse o campo da festa ao lado da igrexa.



CLASIFICACIÓN DO SOLO

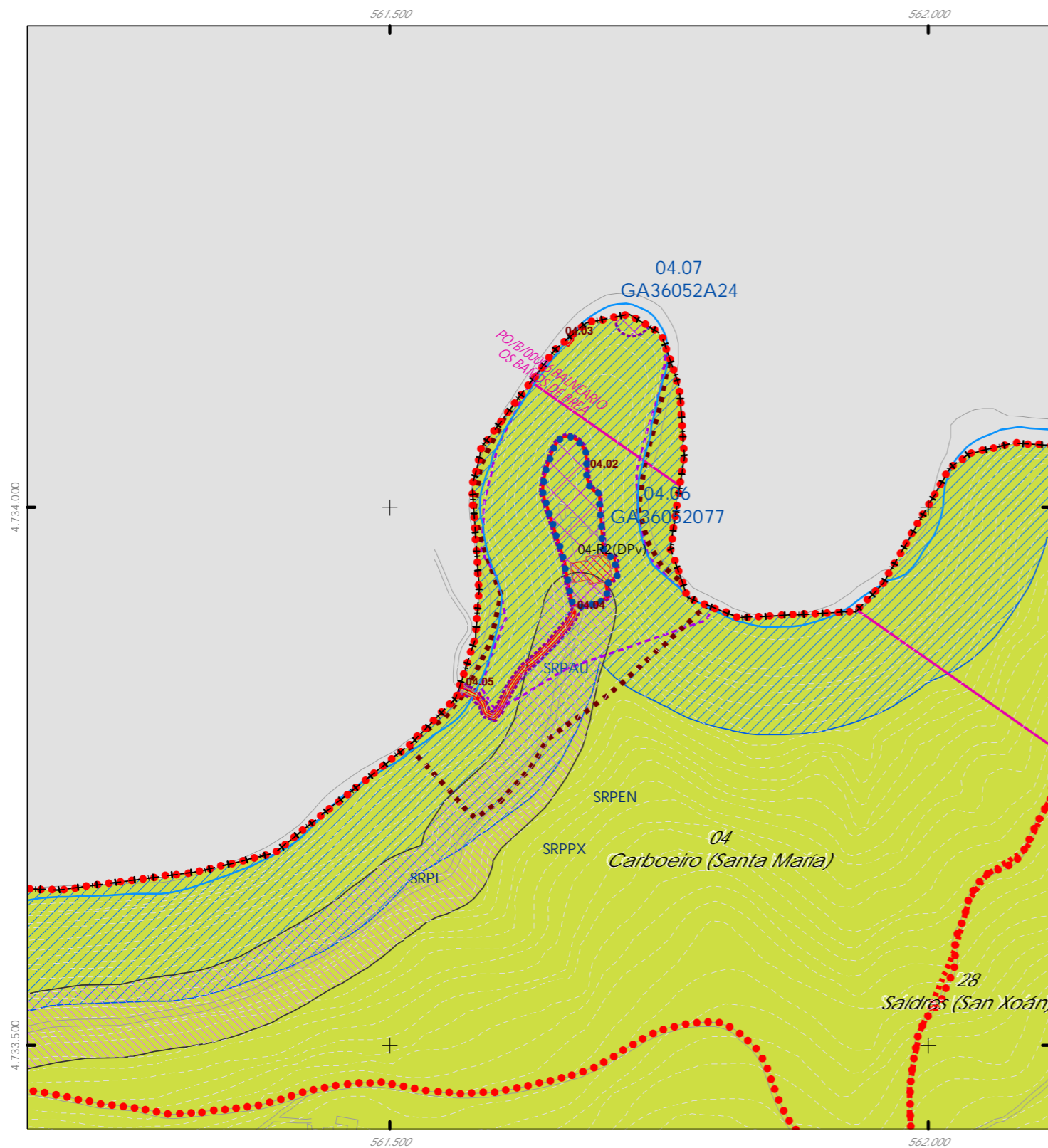
- SU
- SRPAU
- SNR
- SRPPC
- SRPI
- SRPPX
- SUD
- SRPEN
- SRPO
- SRPA
- SPRF

PATRIMONIO CULTURAL

- API - Área de Protección Integral
- CPX - Contorno de protección de Xacementos
- Patrimonio Cultural
- BIC
- Áreas de protección PC
- Camino Real
- Camino de Santiago

REFERENCIAS AOS PLANOS DE ORDENACIÓN:
Plano SR: F5
Plano SNR: 155/193
Plano SU: -





Código do elemento: 04.06 / GA36052077

Página 13 de 209

Denominación: Mosteiro de Carboeiro
Localización: Carboeiro
Parroquia: Carboeiro (Santa María)

Coordenadas UTM:
561665,293954 / 4733961,84629
Sistema de coordenadas:
Proyección: (U.T.M.) ETRS89 Zona 29N
opsg: 25829
Unidades: metros

Ordenanza ou norma de aplicación: Patrimonio arqueolóxico
Adscripción cultural: Idade Media
Adscripción tipolóxica: Necrópole-Lugar Cultural
Nivel de protección do ben: Área de Protección Integral (API)
Nivel de protección do contorno: Contorno de Protección de Xacementos (CPX)
Obras permitidas: As permitidas segundo o nivel de protección

Titularidade: Privada
Clasificación do solo: SR / SRPPC
Uso actual: Piñeiros, prado e monte baixo no ámbito

Declarado BIC (Decreto 03.06.1931 Categoría de Monumento) Ficha 04.02 deste catálogo

Estado de conservación:
Bo, con recente restauración.

Descrición do ben:
O primitivo mosteiro, fundado no ano 936, foi destruído por Almanzor na raxa realizada no ano 997, o actual mosteiro é obra do século XII e principios do XIII. Foi obxecto de restauración recentemente, en diferentes fases, durante as cales se levaron a cabo tamén os respectivos traballos arqueolóxicos (escavacións e control de obras). Durante esas intervencións chegaronse a documentar diversos restos de edificacións asociadas ás dependencias mosteirais (estanzas na zona do claustro, restos de varios fornos, cimentacións de estruturas previas, etc.). Os traballos arqueolóxicos permitiron tamén documentar diversos restos materiais, xunto con fragmentos de molduras, pezas decoradas, restos de lápidas con inscrición, etc.



CLASIFICACIÓN DO SOLO

- SU
- SNR
- SRPI
- SUD
- SRPO
- SRPAU
- SRPPC
- SRPPX
- SRPEN
- SRPA
- SRPF

PATRIMONIO CULTURAL

- API - Área de Protección Integral
- CPX - Contorno de protección de Xacemento
- Patrimonio Cultural
- BIC
- Áreas de protección PC
- Camino Real
- Camino de Santiago

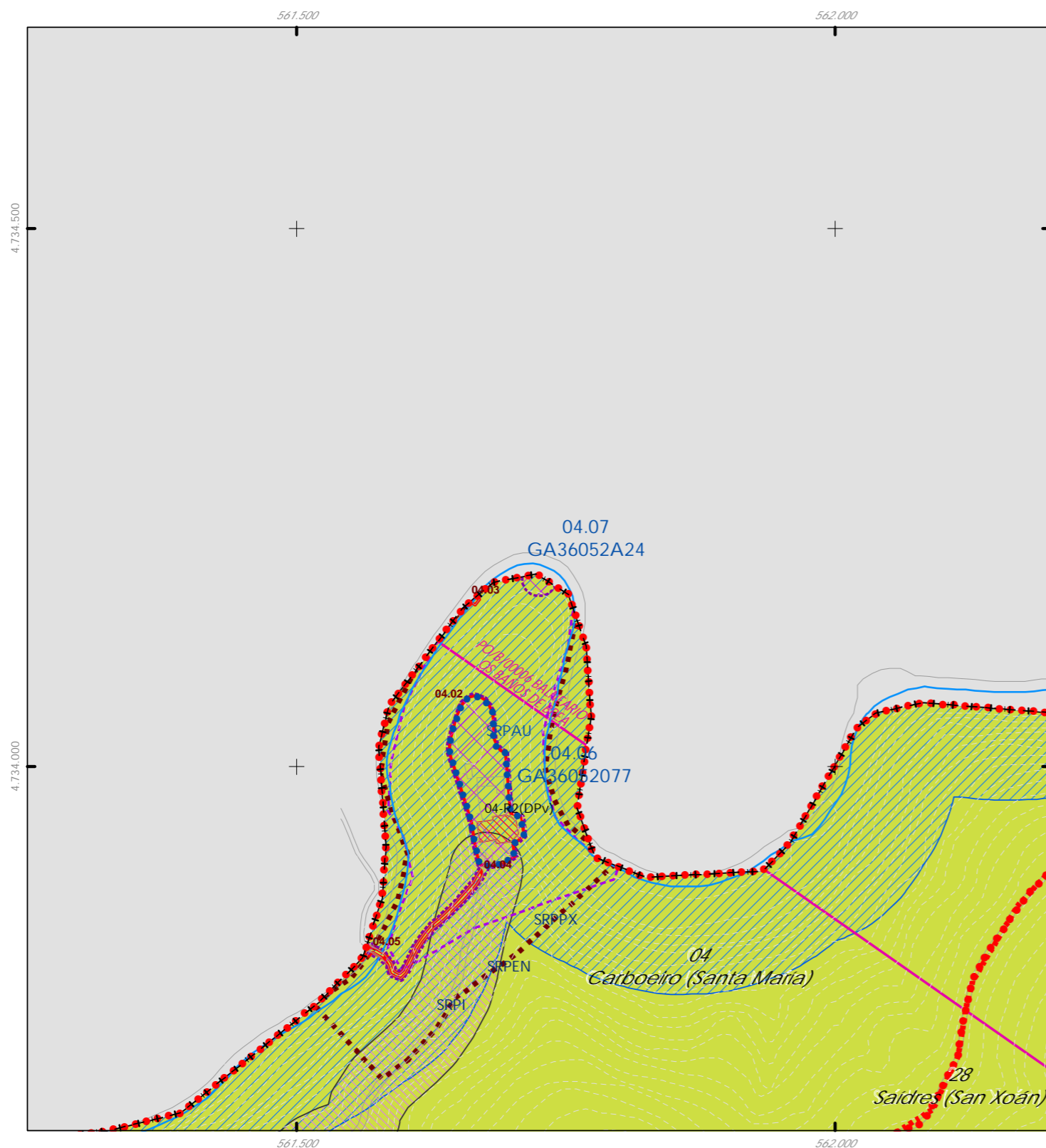
REFERENCIAS AOS PLANOS DE ORDENACIÓN:
Plano SR: D6
Plano SNR: -
Plano SU: -

GRÁFICO DE FOLLAS

A1	A2	A3	A4	A5	A6	A7	A8	A9	A10
B1	B2	B3	B4	B5	B6	B7	B8	B9	B10
C1	C2	C3	C4	C5	C6	C7	C8	C9	C10
D1	D2	D3	D4	D5	D6	D7	D8	D9	D10
E1	E2	E3	E4	E5	E6	E7	E8	E9	E10
F1	F2	F3	F4	F5	F6	F7	F8	F9	F10
G1	G2	G3	G4	G5	G6	G7	G8	G9	G10
H1	H2	H3	H4	H5	H6	H7	H8	H9	H10
I1	I2	I3	I4	I5	I6	I7	I8	I9	I10
J1	J2	J3	J4	J5	J6	J7	J8	J9	J10
K1	K2	K3	K4	K5	K6	K7	K8	K9	K10
L1	L2	L3	L4	L5	L6	L7	L8	L9	L10
M1	M2	M3	M4	M5	M6	M7	M8	M9	M10
N1	N2	N3	N4	N5	N6	N7	N8	N9	N10
O1	O2	O3	O4	O5	O6	O7	O8	O9	O10
P1	P2	P3	P4	P5	P6	P7	P8	P9	P10
Q1	Q2	Q3	Q4	Q5	Q6	Q7	Q8	Q9	Q10
R1	R2	R3	R4	R5	R6	R7	R8	R9	R10
S1	S2	S3	S4	S5	S6	S7	S8	S9	S10

GRÁFICO DE HOJAS

Fuente de datos / Fuente de datos:
Elaboración propia / Concello de Silleda
Elaboración propia / Concello de Silleda



Código do elemento: 04.07 / GA36052A24

Denominación: Achado de Carboeiro
Localización: Carboeiro
Parroquia: Carboeiro (Santa María)

Coordenadas UTM:
561724,893054 / 4734174,40912
Sistema de coordenadas:
Proyección: (U.T.M.) ETRS89 Zona 29N
epsg: 25829
Unidades: metros

Ordenanza ou norma de aplicación: Patrimonio arqueolóxico
Adscripción cultural: Neolítico - Idade do Ferro
Adscripción tipolóxica: Indeterminada
Nivel de protección do ben: Área de Protección Integral (API)
Nivel de protección do contorno: Contorno de Protección de Xacementos (CPX)
Obras permitidas: As permitidas segundo o nivel de protección

Titularidade: Privada
Clasificación do solo: SR / SRPPC
Uso actual: Piñeiros, eucaliptos e árbores ripícolas

Estado de conservación:

Descrición do ben:
Machado de pedra pulida de 12,6 cm de longo; 6,2 cm de ancho e 2,9 cm de grosor. Foi encontrada por Xulio Carballo nesta zona e depositada no museo de Pontevedra en 1975 (n.º de rexistro: 7.765).



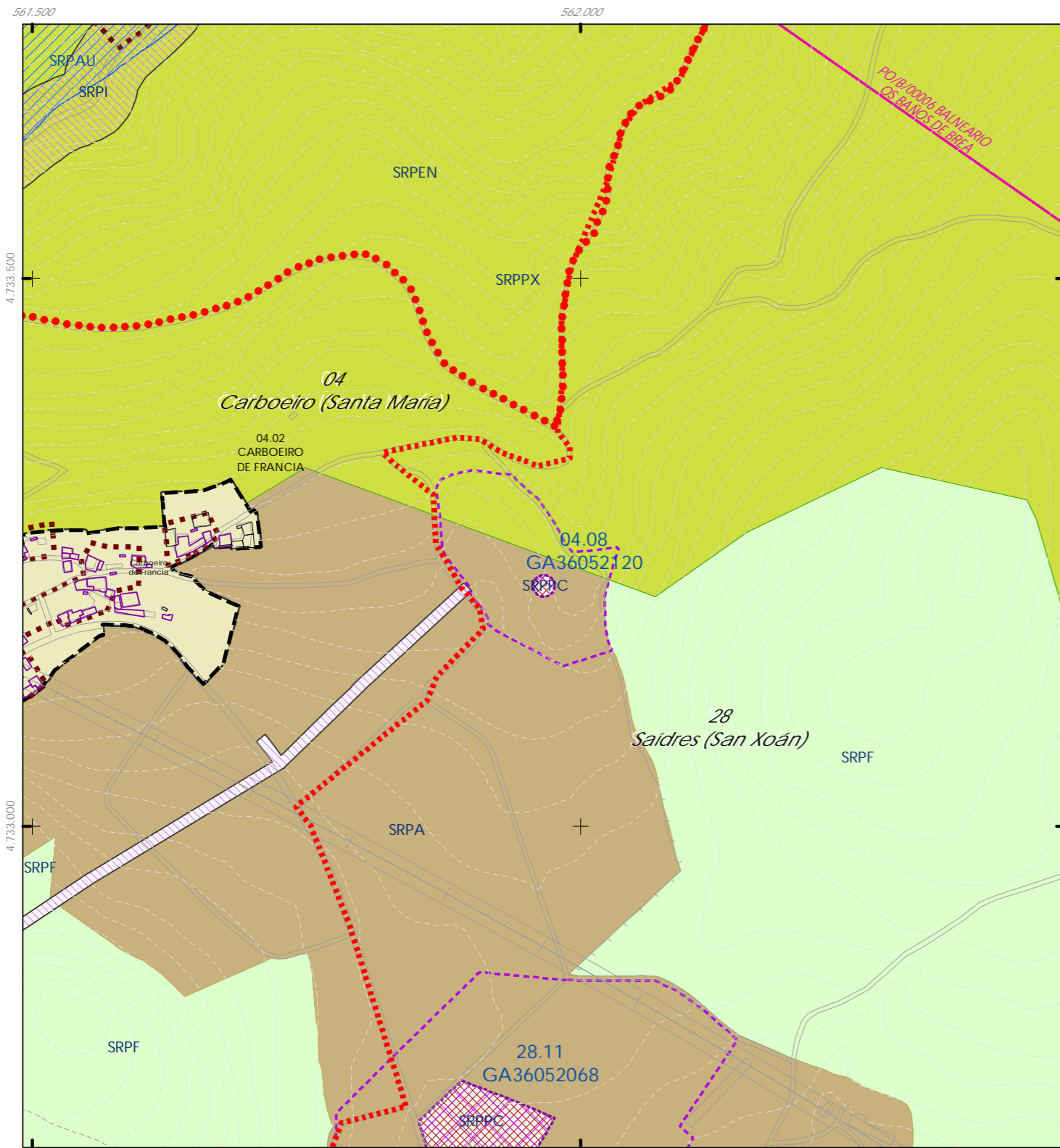
- CLASIFICACIÓN DO SOLO
- SU
 - SNR
 - SRPI
 - SUD
 - SRPO
 - SRPAU
 - SRPPC
 - SRPPX
 - SRPEN
 - SRPA
 - SPRF

- PATRIMONIO CULTURAL
- API - Área de Protección Integral
 - CPX - Contorno de protección de Xacemento
 - Patrimonio Cultural
 - BIC
 - Áreas de protección PC
 - Camino Real
 - Camino de Santiago

REFERENCIAS AOS PLANOS DE ORDENACIÓN:
Plano SR: C6
Plano SNR: -
Plano SU: -



Fuente de datos / Fuente de datos:
Elaboración propia / Concello de Silleda
Elaboración propia / Concello de Silleda



Código do elemento: 04.08 / GA36052120

Denominación: Petroglifo de Carboeiro de Francia
Localización: Carboeiro de Francia
Parroquia: Carboeiro (Santa María)

Coordenadas UTM:
561966,249589 / 4733219,25107
Sistema de coordenadas:
Proyección: (U.T.M.) ETRS89 Zona 29N
epsg: 25829
Unidades: metros

Ordenanza ou norma de aplicación: Patrimonio arqueolóxico
Adscripción cultural: Idade do Bronce
Adscripción tipolóxica: Arte Rupestre
Nivel de protección do ben: Área de Protección Integral (API)
Nivel de protección do contorno: Contorno de Protección de Xacementos (CPX)

Titularidade: Privada
Clasificación do solo: SR / SRPPC
Uso actual: Prados, arboredo e monte baixo

Declarado BIC (Lei 16/1985, de 25 de junio, do Patrimonio Histórico Español)

Obras permitidas: As permitidas segundo o nivel de protección

Estado de conservación:
Cuberta con mofos e líques. A rocha sitúase próxima a un tendido eléctrico.

Descrición do ben:
Sobre unha pedra granítica que se alza lixeiramente aparecen tres cazoletas dispostas en liña, gravadas na parte superior da rocha. As dimensións visibles do soporte granítico son de 2,5 m (eixo N-S) por 1,5 m (eixo L-O). As cazoletas teñen 3 cm de diámetro e 2 cm de profundidade.



CLASIFICACIÓN DO SOLO

- SU
- SRPAU
- SNR
- SRPPC
- SRPI
- SRPPX
- SUD
- SRPEN
- SRPO
- SRPA
- SRPF

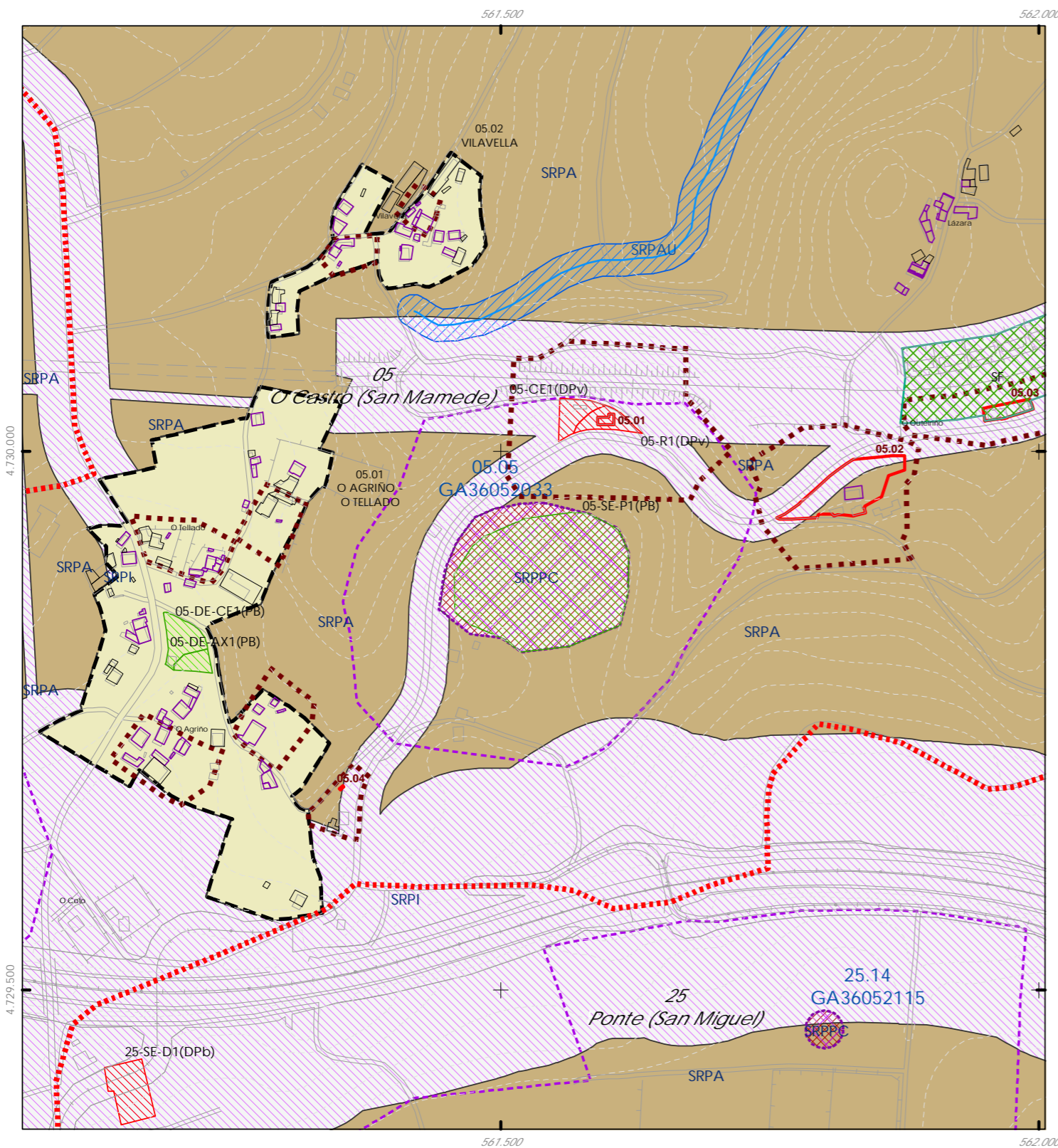
PATRIMONIO CULTURAL

- API - Área de Protección Integral
- CPX - Contorno de protección de Xacemento
- Patrimonio Cultural
- BIC
- Áreas de protección PC
- Camino Real
- Camino de Santiago

REFERENCIAS AOS PLANOS DE ORDENACIÓN:
Plano SR: D6
Plano SNR: -
Plano SU: -



Fuente de datos / Fuente de datos:
Elaboración propia / Concello de Silleda
Elaboración propia / Concello de Silleda



Código do elemento: 05.05 / GA36052033

Página 16 de 209

Denominación: Castro de San Mamede
Localización: Regueiro
Parroquia: Castro (San Mamede)

Coordenadas UTM:
561533,383293 / 4729883,54997
Sistema de coordenadas:
Proyección: (U.T.M.) ETRS89 Zona 29N
orig: 25829
Unidades: metros

Ordenanza ou norma de aplicación: Patrimonio arqueolóxico
Adscripción cultural: Idade do Ferro
Adscripción tipolóxica: Castro
Nivel de protección do ben: Área de Protección Integral (API)
Nivel de protección do contorno: Contorno de Protección de Xacementos (CPX)
Obras permitidas: As permitidas segundo o nivel de protección

Titularidade: Privada
Clasificación do solo: SR / SRPPC
Uso actual: Prados, carballos e monte baixo

Estado de conservación:
Bo

Descrición do ben:
Depósito castrexo formado por un único recinto de planta circular, de 74 m de diámetro no eixo L-O e 61 m no eixo N-S. Aparece defendido en todo o seu perímetro por un terraplén e un parapeto bastante desenvolvidos. O acceso ao recinto localízase no ángulo so, podendo corresponder á entrada antiga. O devandito acceso utiliza o sistema de simple interrupción da muralla, estando protexido por unha especie de torre que se levanta na base do terraplén.



CLASIFICACIÓN DO SOLO

- SU
- SRPAU
- SNR
- SRPPC
- SRPI
- SRPPX
- SUD
- SRPEN
- SRPO
- SRPA
- SPRF

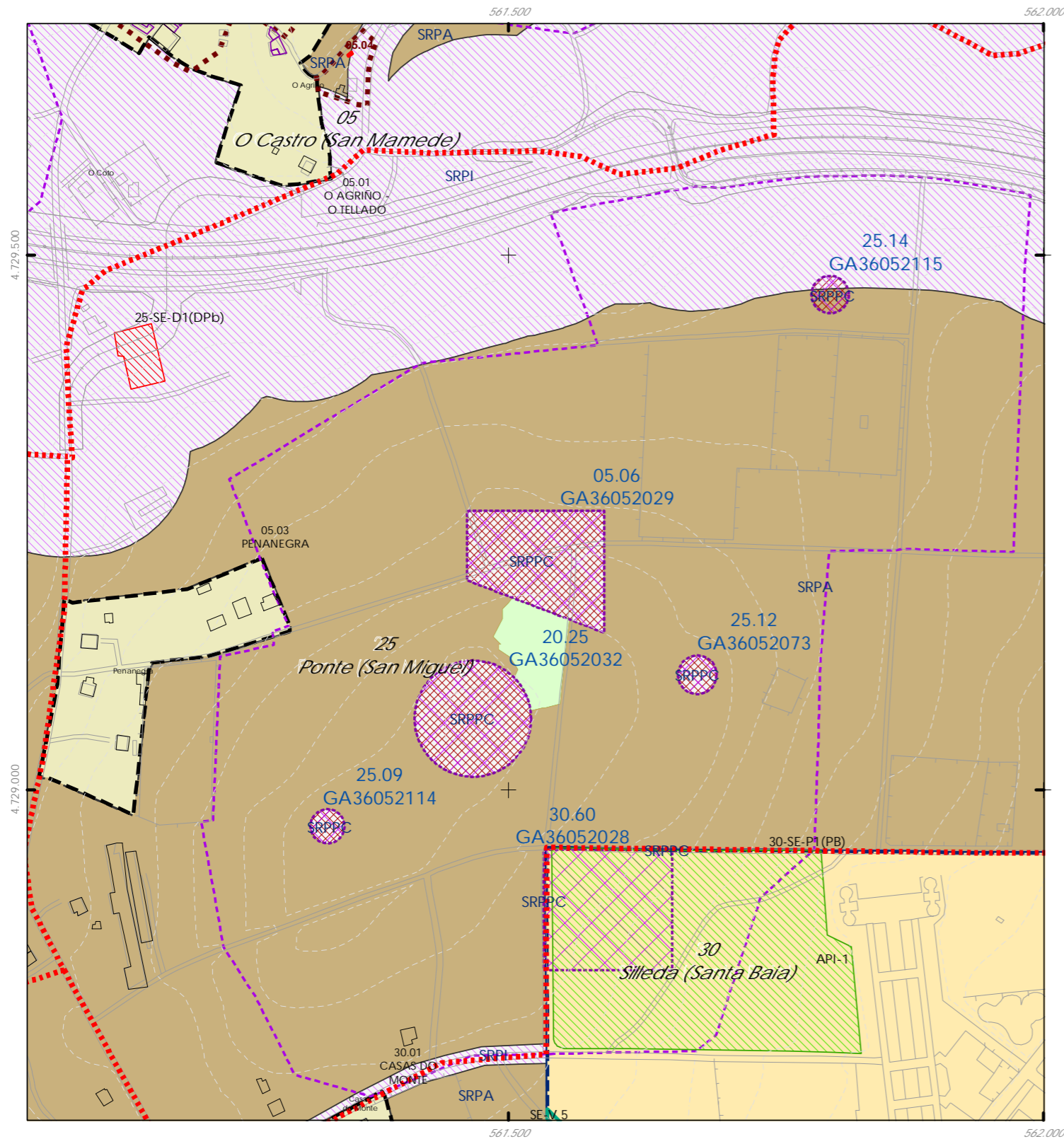
PATRIMONIO CULTURAL

- API - Área de Protección Integral
- CPX - Contorno de protección de Xacemento
- Patrimonio Cultural
- BIC
- Áreas de protección PC
- *** Camiño Real
- Camión de Santiago

REFERENCIAS AOS PLANOS DE ORDENACIÓN:
Plano SR: G6
Plano SNR: -
Plano SU: -



Fuente de datos / Fuente de datos:
Elaboración propia / Concello de Silleda
Elaboración propia / Concello de Silleda



ESCALA 1:5.000
0 50 100 200 Metros

Código do elemento: 05.06 / GA36052029

Página 17 de 209

Denominación: Agra dos Castros
Localización: Tellado
Parroquia: Castro (San Mamede)

Coordenadas UTM:
561531,017272 / 4729215,02633
Sistema de coordenadas:
Proyección: (U.T.M.) ETRS89 Zona 29N
epsg: 25829
Unidades: metros

Ordenanza ou norma de aplicación: Patrimonio arqueolóxico

Titularidade: Privada

Adscripción cultural: Romano

Clasificación do solo: SR

Adscripción tipolóxica: Indeterminada

/ SRPPC

Uso actual:

Prados, cultivos, piñeiros e carballos

Nivel de protección do ben: Área de Protección Integral (API)

Nivel de protección do contorno: Contorno de Protección de Xacementos (CPX)

Obras permitidas: As permitidas segundo o nivel de protección

Estado de conservación:

-

Descrición do ben:

Grazas á apertura de pistas nesta zona por parte da concentración parcelaria puido confirmarse a existencia dun depósito romano. Localizáronse así achados de materiais dispersos por un amplo raio, aínda que non estruturas definibles, polo que non resulta posible precisar a tipoloxía do depósito.



CLASIFICACIÓN DO SOLO

- SU
- SNR
- SRPI
- SUD
- SRPO
- SRPAU
- SRPPC
- SRPPX
- SRPEN
- SRPA
- SRF

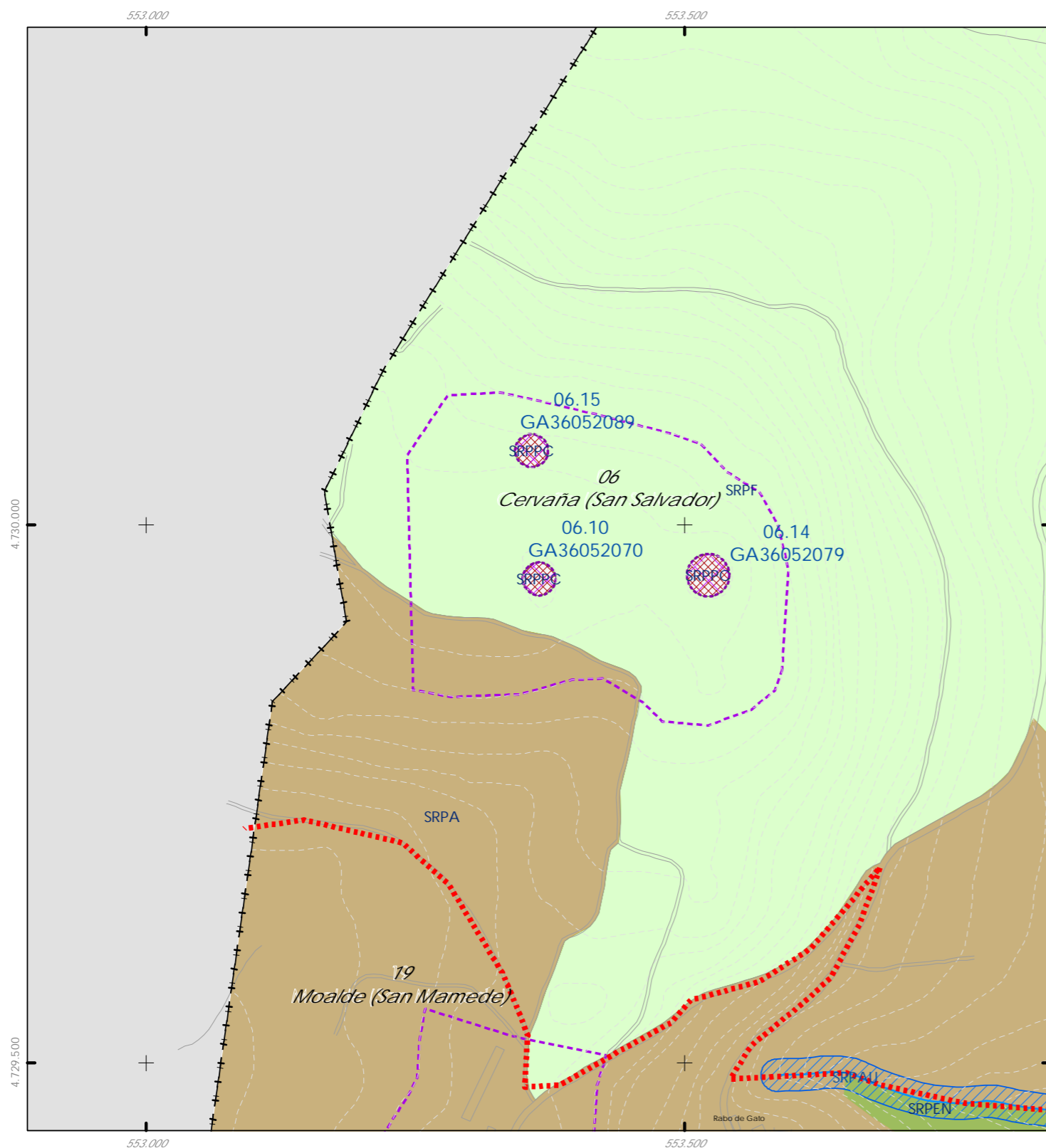
PATRIMONIO CULTURAL

- API - Área de Protección Integral
- CPX - Contorno de protección de Xacemento
- Patrimonio Cultural
- BIC
- Áreas de protección PC
- Camino Real
- Camino de Santiago

REFERENCIAS AOS PLANOS DE ORDENACIÓN:
Plano SR: H6
Plano SNR: -
Plano SU: -

A1	A2	A3	A4	A5	A6
B1	B2	B3	B4	B5	B6
C1	C2	C3	C4	C5	C6
D1	D2	D3	D4	D5	D6
E1	E2	E3	E4	E5	E6
F1	F2	F3	F4	F5	F6
G1	G2	G3	G4	G5	G6
H1	H2	H3	H4	H5	H6
I1	I2	I3	I4	I5	I6
J1	J2	J3	J4	J5	J6
K1	K2	K3	K4	K5	K6
L1	L2	L3	L4	L5	L6
M1	M2	M3	M4	M5	M6
N1	N2	N3	N4	N5	N6
O1	O2	O3	O4	O5	O6
P1	P2	P3	P4	P5	P6
Q1	Q2	Q3	Q4	Q5	Q6
R1	R2	R3	R4	R5	R6
S1	S2	S3	S4	S5	S6

Fuente de datos / Fuente de datos:
Elaboración propia / Concello de Silleda
Elaboración propia / Concello de Silleda



Código do elemento: 06.10 / GA36052070

Denominación: Mámoa de Lamas e Chamiceiras - No. 4
Localización: O Peón-Rabo de Gato
Parroquia: Cervaña (San Salvador)

Coordenadas UTM: 553364,554466 / 4729949,43454
Sistema de coordenadas: Proyección: (U.T.M.) ETRS89 Zona 29N
epsg: 25829
Unidades: metros

Ordenanza ou norma de aplicación: Patrimonio arqueolóxico
Adscripción cultural: Neolítico - Idade do Bronce
Adscripción tipolóxica: Túmulo
Nivel de protección do ben: Área de Protección Integral (API)
Nivel de protección do contorno: Contorno de Protección de Xacementos (CPX)
Obras permitidas: As permitidas segundo o nivel de protección

Titularidade: Privada
Clasificación do solo: SR / SRPPC
Uso actual: Monte baixo

Estado de conservación: -

Descrición do ben: Pola vexetación que cubría a zona non podemos precisar a morfoloxía desta mámoa, que segundo a ficha antiga tería 18 m. de diámetro e 1,6 m. de altura, conservando á vista catro chantos e pedras soltas.



CLASIFICACIÓN DO SOLO

- SU
- SNR
- SRPI
- SUD
- SRPO
- SRPAU
- SRPPC
- SRPPX
- SRPEN
- SRPA
- SPRF

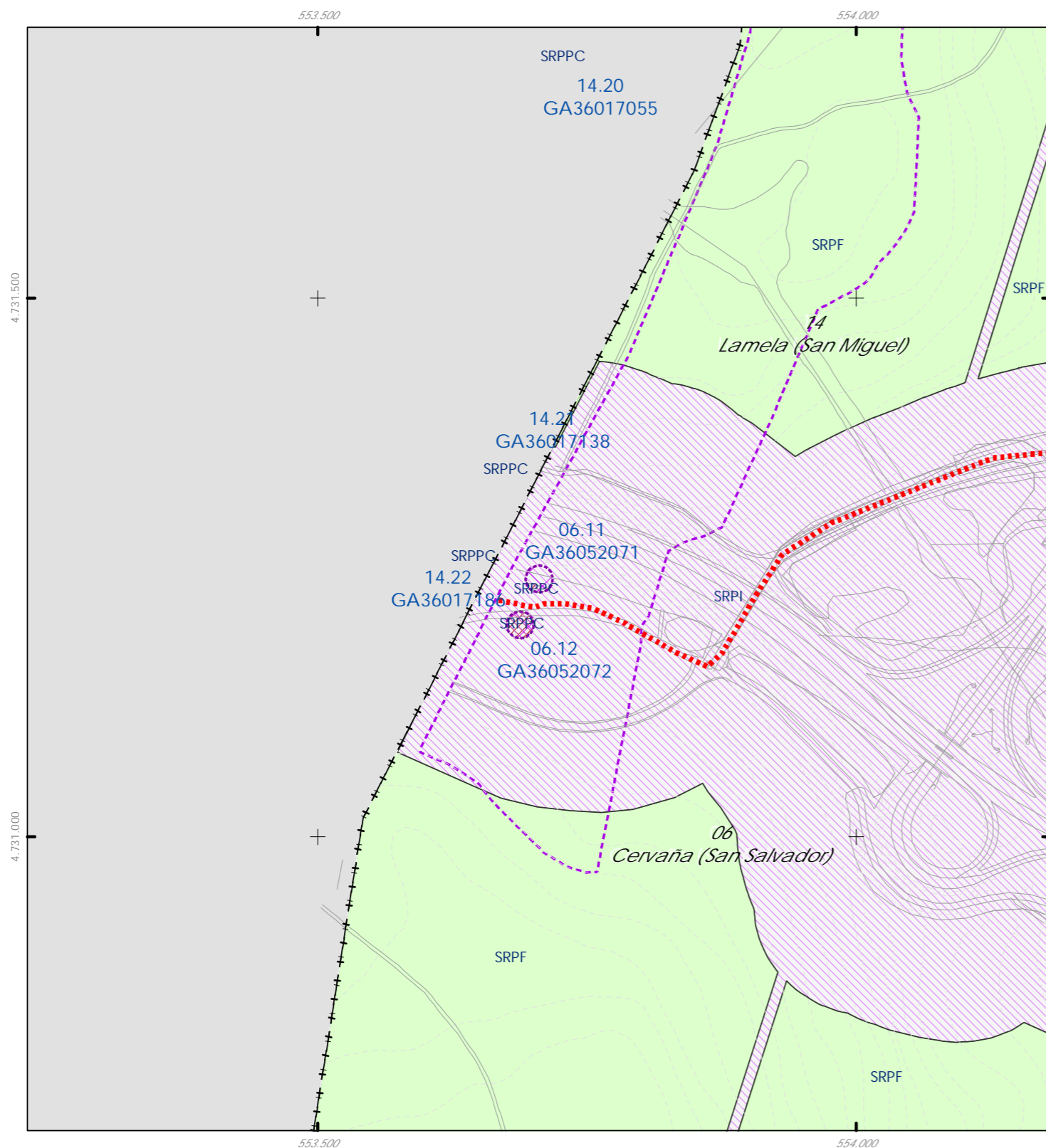
PATRIMONIO CULTURAL

- API - Área de Protección Integral
- CPX - Contorno de protección de Xacemento
- Patrimonio Cultural
- BIC
- Áreas de protección PC
- Camino Real
- Camino de Santiago

REFERENCIAS AOS PLANOS DE ORDENACIÓN:
Plano SR: G1
Plano SNR: -
Plano SU: -



Fuente de datos / Fuente de datos:
- Elaboración propia / Concello de Silleda
- Elaboración propia / Concello de Silleda



Código do elemento: 06.11 / GA36052071

Denominación: Monte dos Escuros - No. 2
Localización: Alfonsiños
Parroquia: Cervaña (San Salvador)

Coordenadas UTM:
553705,464563 / 4731239,19112
Sistema de coordenadas: Proyección: (U.T.M.) ETRS89 Zona 29N
epsg: 25829
Unidades: metros

Ordenanza ou norma de aplicación: Patrimonio arqueolóxico
Adscripción cultural: Neolítico - Idade do Bronce
Adscripción tipolóxica: Túmulo
Nivel de protección do ben: Área de Protección Integral (API)
Nivel de protección do contorno: Contorno de Protección de Xacementos (CPX)
Obras permitidas: As permitidas segundo o nivel de protección

Titularidade: Privada
Clasificación do solo: SR / SRPPC
Uso actual: Piñeiros, eucaliptos e monte baixo

Estado de conservación:
O sector setentrional foi destruído pola construción da autovía.

Descrición do ben:
Trátase dun túmulo de pequenas dimensións (17 m. de diámetro e 1 m. de altura), sen indicios da existencia de estruturas pétreas.



CLASIFICACIÓN DO SOLO

- SU
- SRPAU
- SNR
- SRPPC
- SRPI
- SRPPX
- SUD
- SRPEN
- SRPO
- SRPA
- SRPF

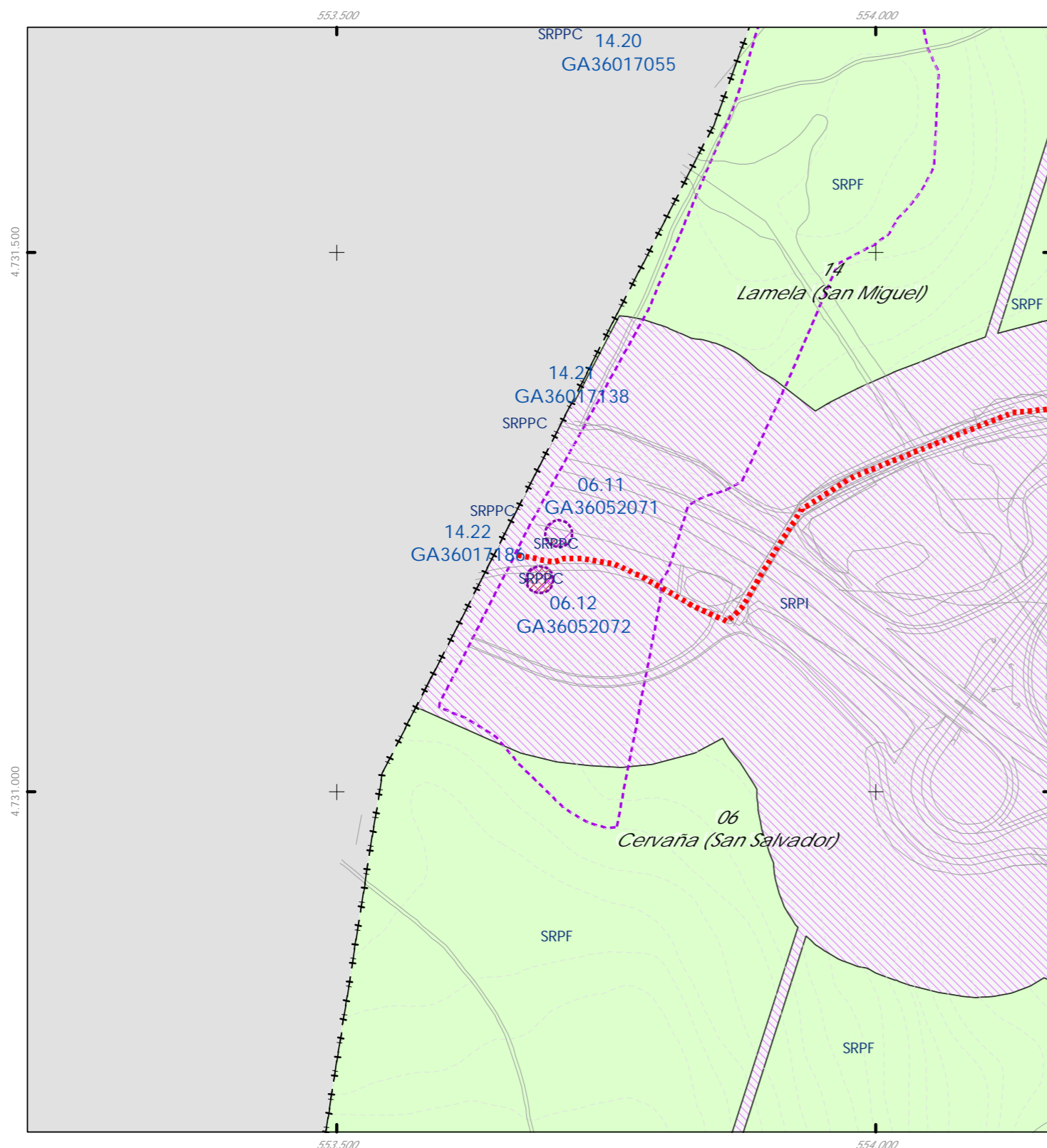
PATRIMONIO CULTURAL

- API - Área de Protección Integral
- CPX - Contorno de protección de Xacemento
- Patrimonio Cultural
- BIC
- Áreas de protección PC
- Camión Real
- Camión de Santiago

REFERENCIAS AOS PLANOS DE ORDENACIÓN:
Plano SR: F2
Plano SNR: -
Plano SU: -



Fuente de datos / Fuente de datos:
Elaboración propia / Concello de Silleda
Elaboración propia / Concello de Silleda



Código do elemento: 06.12 / GA36052072

Denominación: Monte dos Escuros - No. 4
Localización: Alfonsiños
Parroquia: Cervaña (San Salvador)

Coordenadas UTM:
553687,873608 / 4731196,54172
Sistema de coordenadas:
Proyección: (U.T.M.) ETRS89 Zona 29N
epsg: 25829
Unidades: metros

Ordenanza ou norma de aplicación: Patrimonio arqueolóxico
Adscripción cultural: Neolítico - Idade do Bronce
Adscripción tipolóxica: Túmulo
Nivel de protección do ben: Área de Protección Integral (API)
Nivel de protección do contorno: Contorno de Protección de Xacementos (CPX)
Obras permitidas: As permitidas segundo o nivel de protección

Titularidade: Privada
Clasificación do solo: SR / SRPPC
Uso actual: Carballos, pino, eucaliptos e monte baixo

Estado de conservación:
A metade setentrional foi destruído pola construción da autovía.

Descrición do ben:
Trátase dun túmulo de pequenas dimensións (15 m. de diámetro no eixo L-O, 9 m. No eixo N-S e 0.5 m. de altura), sen indicios da existencia de estruturas pétreas.



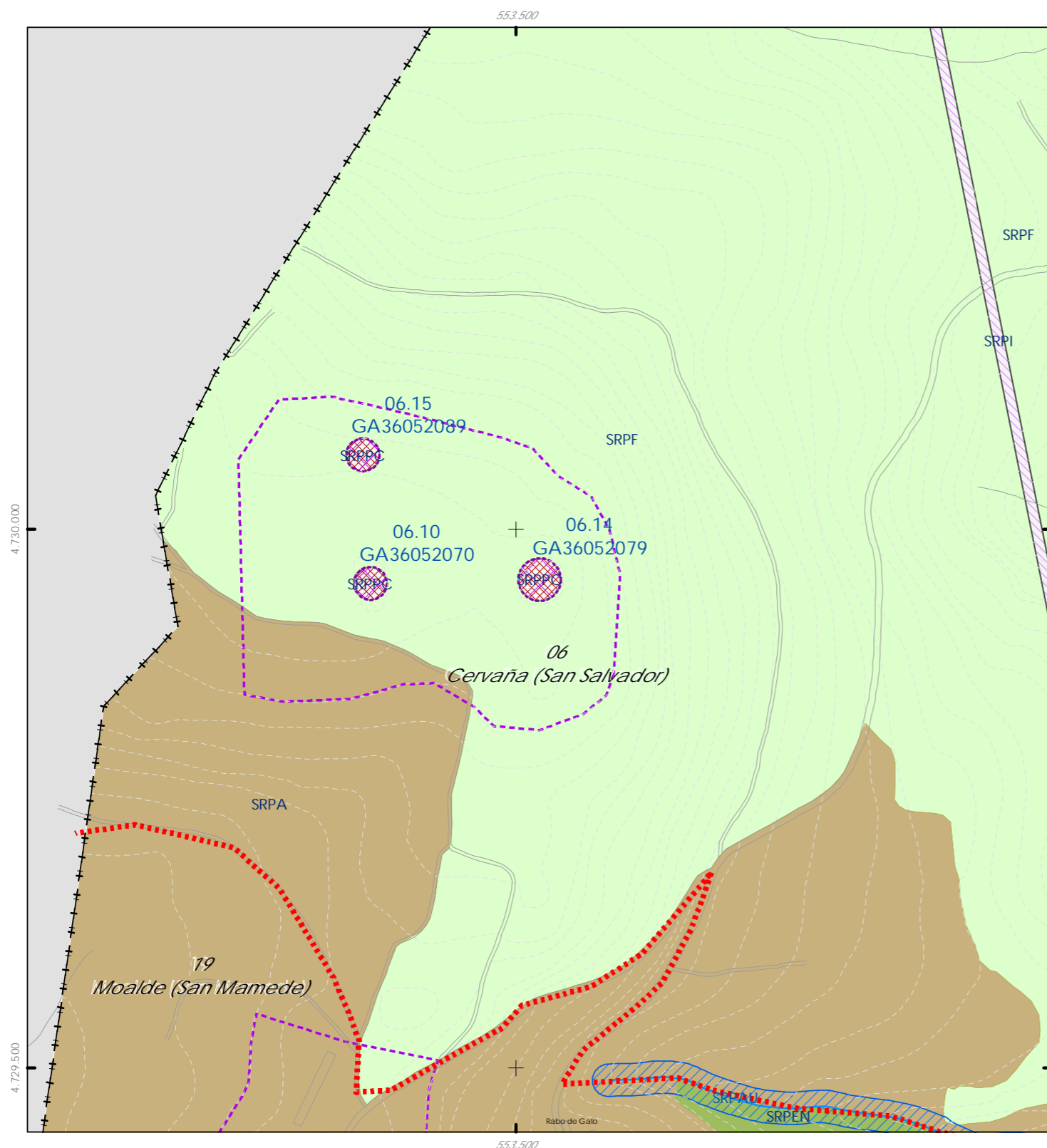
- CLASIFICACIÓN DO SOLO**
- SU
 - SRPAU
 - SNR
 - SRPPC
 - SRPI
 - SRPPX
 - SUD
 - SRPEN
 - SRPO
 - SRPA
 - SRPF
- PATRIMONIO CULTURAL**
- API - Área de Protección Integral
 - CPX - Contorno de protección de Xacemento
 - Patrimonio Cultural
 - BIC
 - Áreas de protección PC
 - Camino Real
 - Camino de Santiago

REFERENCIAS AOS PLANOS DE ORDENACIÓN:
Plano SR: F2
Plano SNR: -
Plano SU: -

GRÁFICO DE FOLLAS
GRÁFICO DE HOJAS

A1	A2	B1	B2	B3	B4	C1	C2	C3	C4	C5	C6				
D1	D2	D3	D4	D5	D6	D7	E1	E2	E3	E4	E5	E6	E7		
F1	F2	F3	F4	F5	F6	F7	G1	G2	G3	G4	G5	G6	G7	G8	
H1	H2	H3	H4	H5	H6	H7	H8	I1	I2	I3	I4	I5	I6	I7	I8
J1	J2	J3	J4	J5	J6	J7	J8	K1	K2	K3	K4	K5	K6	K7	K8
L1	L2	L3	L4	L5	L6	L7	L8	M1	M2	M3	M4	M5	M6	M7	M8
N1	N2	N3	N4	N5	N6	N7	N8	O5	O6	O7	O8	P1	P6	P7	P8
Q5	Q6	Q7	Q8	R4	R6	R7	R8	S5	S6	S7	S8				

Fuente de datos / Fuente de datos:
- Elaboración propia / Concello de Silleda
- Elaboración propia / Concello de Silleda



Código do elemento: 06.14 / GA36052079

Página 22 de 209

Denominación: Mámoa de Lamas e Chamiceiras - No. 3
Localización: O Peón-Rabo de Gato
Parroquia: Cervaña (San Salvador)

Coordenadas UTM: 553521,408659 / 4729952,93678
Sistema de coordenadas: Proyección: (U.T.M.) ETRS89 Zona 29N
epsg: 25829
Unidades: metros

Ordenanza ou norma de aplicación: Patrimonio arqueolóxico
Adscripción cultural: Neolítico - Idade do Bronce
Adscripción tipolóxica: Túmulo
Nivel de protección do ben: Área de Protección Integral (API)
Nivel de protección do contorno: Contorno de Protección de Xacementos (CPX)
Obras permitidas: As permitidas segundo o nivel de protección

Titularidade: Privada
Clasificación do solo: SR / SRPPC
Uso actual: Monte baixo

Estado de conservación:
-

Descrición do ben:
Pola vexetación que cubría a zona non podemos precisar a morfoloxía desta mámoa, que segundo a ficha antiga tería 18 m. de diámetro e 1,6 m. de altura, conservando visible a cuberta.



CLASIFICACIÓN DO SOLO

SU	SRPAU
SNR	SRPPC
SRPI	SRPPX
SUD	SRPEN
SRPO	SRPA
	SRPF

PATRIMONIO CULTURAL

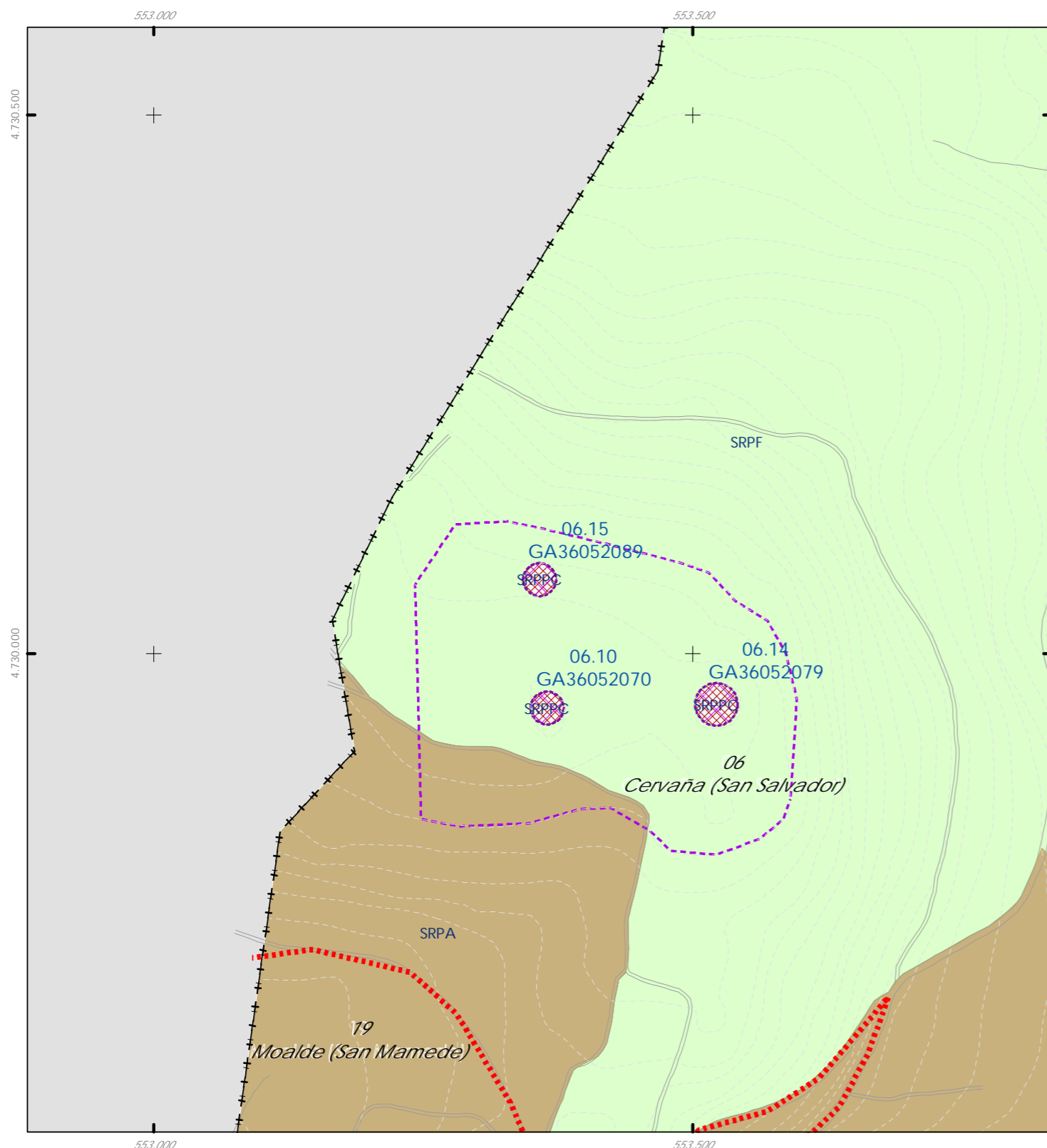
API - Área de Protección Integral
CPX - Contorno de protección de Xacemento
Patrimonio Cultural
BIC
Áreas de protección PC
*** Camiño Real
--- Camiño de Santiago

REFERENCIAS AOS PLANOS DE ORDENACIÓN:
Plano SR: G2
Plano SNR: -
Plano SU: -

GRÁFICO DE FOLLAS
GRÁFICO DE HOJAS

A1	A2	B1	B2	B3	B4	C1	C2	C3	C4	C5	C6				
D1	D2	D3	D4	D5	D6	D7	E1	E2	E3	E4	E5	E6	E7		
F1	F2	F3	F4	F5	F6	F7	G1	G2	G3	G4	G5	G6	G7	G8	
H1	H2	H3	H4	H5	H6	H7	H8	I1	I2	I3	I4	I5	I6	I7	I8
J1	J2	J3	J4	J5	J6	J7	J8	K1	K2	K3	K4	K5	K6	K7	K8
L1	L2	L3	L4	L5	L6	L7	L8	M1	M2	M3	M4	M5	M6	M7	M8
N1	N2	N3	N4	N5	N6	N7	N8	O5	O6	O7	O8	P1	P6	P7	P8
Q5	Q6	Q7	Q8	R4	R6	R7	R8	S5	S6	S7	S8				

Fuente de datos / Fuente de datos:
- Elaboración propia / Concello de Silleda
- Elaboración propia / Concello de Silleda



Código do elemento: 06.15 / GA36052089

Página 23 de 209

Denominación: Mámoa de Lamas e Chamiceiras - No. 5
Localización: O Peón-Rabo de Gato
Parroquia: Cervaña (San Salvador)

Coordenadas UTM: 553357,554826 / 4730068,63546
Sistema de coordenadas: Proyección: (U.T.M.) ETRS89 Zona 29N
epsg: 25829
Unidades: metros

Ordenanza ou norma de aplicación: Patrimonio arqueolóxico
Adscripción cultural: Neolítico - Idade do Bronce
Adscripción tipolóxica: Túmulo
Nivel de protección do ben: Área de Protección Integral (API)
Nivel de protección do contorno: Contorno de Protección de Xacementos (CPX)
Obras permitidas: As permitidas segundo o nivel de protección

Titularidade: Privada
Clasificación do solo: SR / SRPPC
Uso actual: Monte baixo

Estado de conservación: -

Descrición do ben: Esta mámoa non puido ser localizada durante a prospección pola vexetación que cubría a zona. Segundo a ficha antiga tería 16 m. de diámetro e 1 m. de altura.



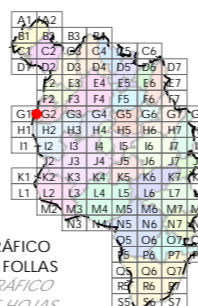
CLASIFICACIÓN DO SOLO

- SU
- SRPAU
- SNR
- SRPPC
- SRPI
- SRPPX
- SUD
- SRPEN
- SRPO
- SRPA
- SPRF

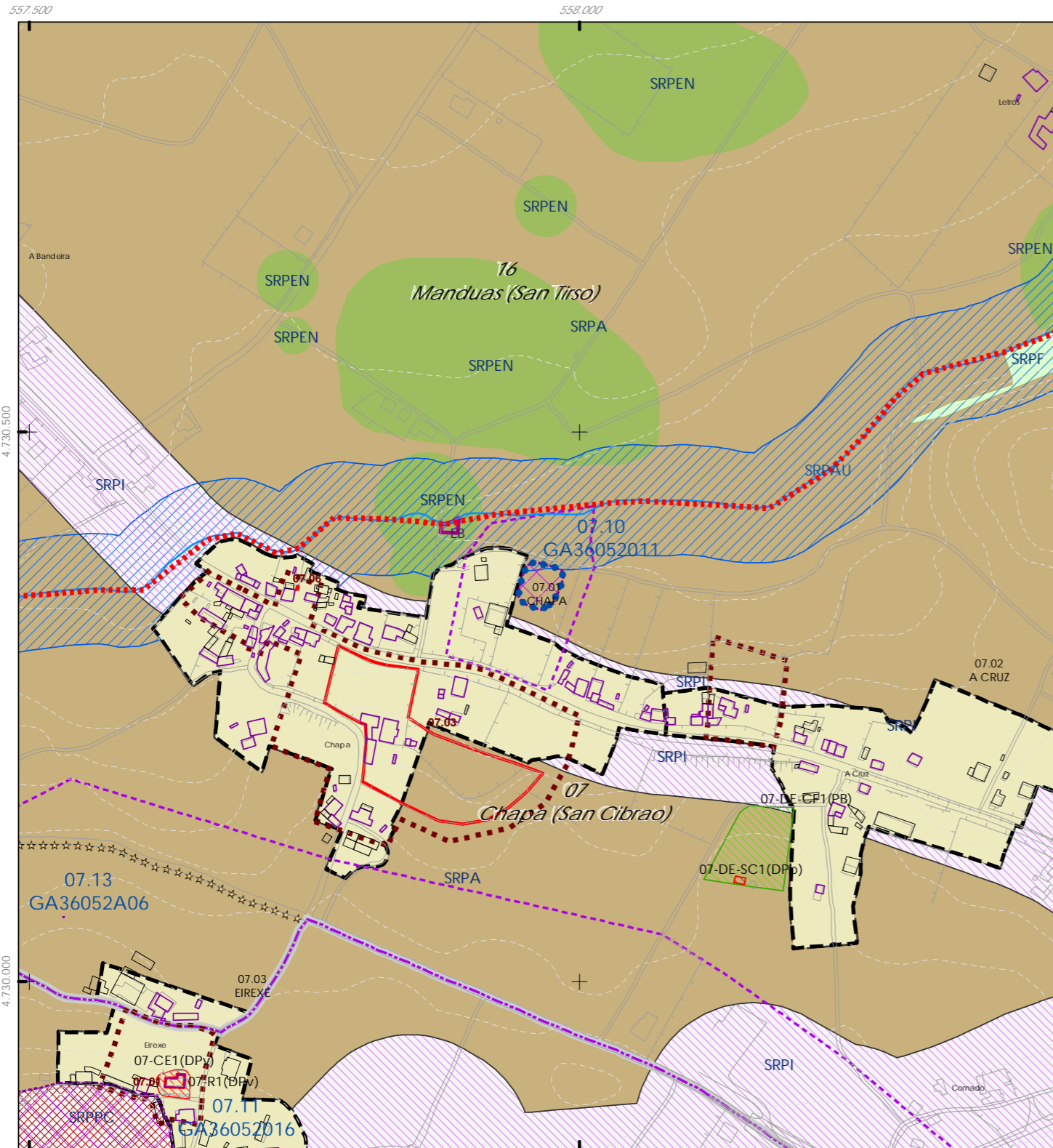
PATRIMONIO CULTURAL

- API - Área de Protección Integral
- CPX - Contorno de protección de Xacemento
- Patrimonio Cultural
- BIC
- Áreas de protección PC
- Camino Real
- Camino de Santiago

REFERENCIAS AOS PLANOS DE ORDENACIÓN:
Plano SR: G1
Plano SNR: -
Plano SU: -



Fuente de datos / Fuente de datos:
- Elaboración propia / Concello de Silleda
- Elaboración propia / Concello de Silleda



Fuente de datos / Fuente de datos:
- Elaboración propia / Concello de Silleda
- Elaboración propia / Concello de Silleda



Código do elemento: 07.10 / GA36052011

Denominación: Torre de Chapa
Localización: Chapa
Parroquia: Chapa (San Cibrao)

Coordenadas UTM:
557830,121073 / 4730315,36571
Sistema de coordenadas:
Proyección: (U.T.M.) ETRS89 Zona 29N
orig: 25829
Unidades: metros

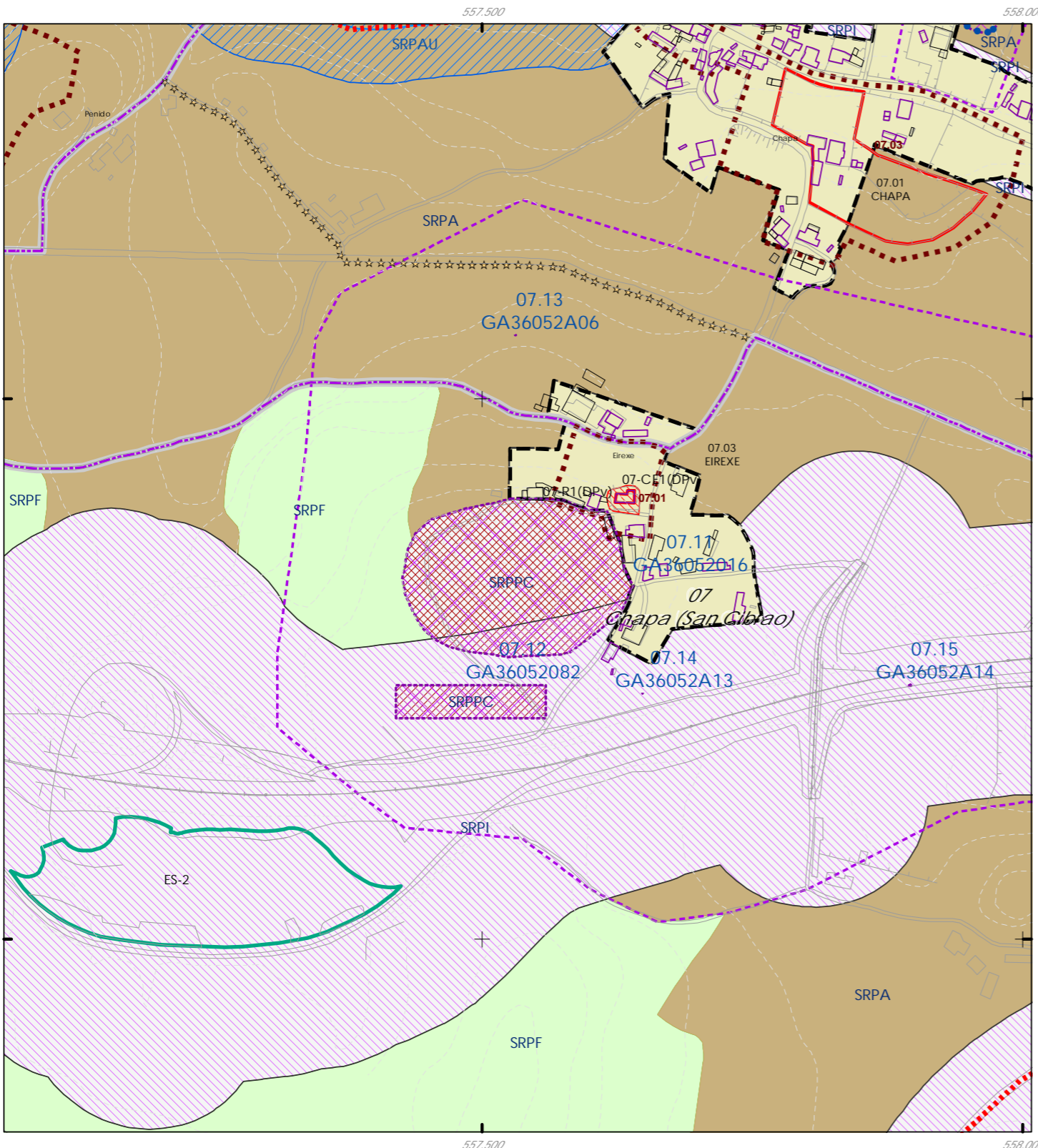
Ordenanza ou norma de aplicación: Patrimonio arqueolóxico
Adscripción cultural: Idade Media
Adscripción tipolóxica: Arquitectura Militar
Nivel de protección do ben: Área de Protección Integral (API)
Nivel de protección do contorno: Contorno de Protección de Xacementos (CPX)
Obras permitidas: As permitidas segundo o nivel de protección

Titularidade: Privada
Clasificación do solo: SR / SRPPC
Uso actual: Vivendas, prados e cultivos
Declarado BIC decreto do 22/04/1949 de protección de castelos. (BIC.000.545)

Estado de conservación:
Destruída.

Descrición do ben:
No soar no que se situaba a antiga fortaleza xa non quedan vestixios visibles das estruturas de época medieval. Os restos da torre que subsistian parece que desapareceron finalmente durante o século XX. Coñécese a súa existencia a partir da documentación existente e diversas referencias bibliográficas. O subsolo da zona e ámbito pode aínda conter indicios de antigas estruturas.





Código do elemento: 07.11 / GA36052016

Denominación: Coto do Castro/Castro de Chapa
Localización: Eirexe
Parroquia: Chapa (San Cibrao)

Coordenadas UTM:
557531,981397 / 4729834,84273
Sistema de coordenadas:
Proyección: (U.T.M.) ETRS89 Zona 29N
epsg: 25829
Unidades: metros

Ordenanza ou norma de aplicación: Patrimonio arqueolóxico

Titularidade: Privada

Adscripción cultural: Idade do Ferro

Clasificación do solo: SR

Adscripción tipolóxica: Castro

/ SRPPC

Uso actual: Prados e eucaliptos

Nivel de protección do ben: Área de Protección Integral (API)

Nivel de protección do contorno: Contorno de Protección de Xacementos (CPX)

Obras permitidas: As permitidas segundo o nivel de protección

Estado de conservación:

Bo.

Descrición do ben:

Depósito castrexo formado por un recinto superior de planta circular, de 53 m de diámetro no eixo N-S e 50 m no eixo L-O, defendido en todo o perímetro por terrapléns. Na base sur-occidental obsérvase un foso e un parapeto. Pegado ao recinto superior, polo lado oriental, sitúase un antecastro, defendido tamén por terrapléns, cun novo foso e parapeto na base sur-occidental. As dimensións totais do castro serían de 128 m no eixo L-O e 105 m no eixo N-S.



CLASIFICACIÓN DO SOLO

- SU
- SNR
- SRPI
- SUD
- SRPO
- SRPAU
- SRPPC
- SRPPX
- SRPEN
- SRPA
- SRPF

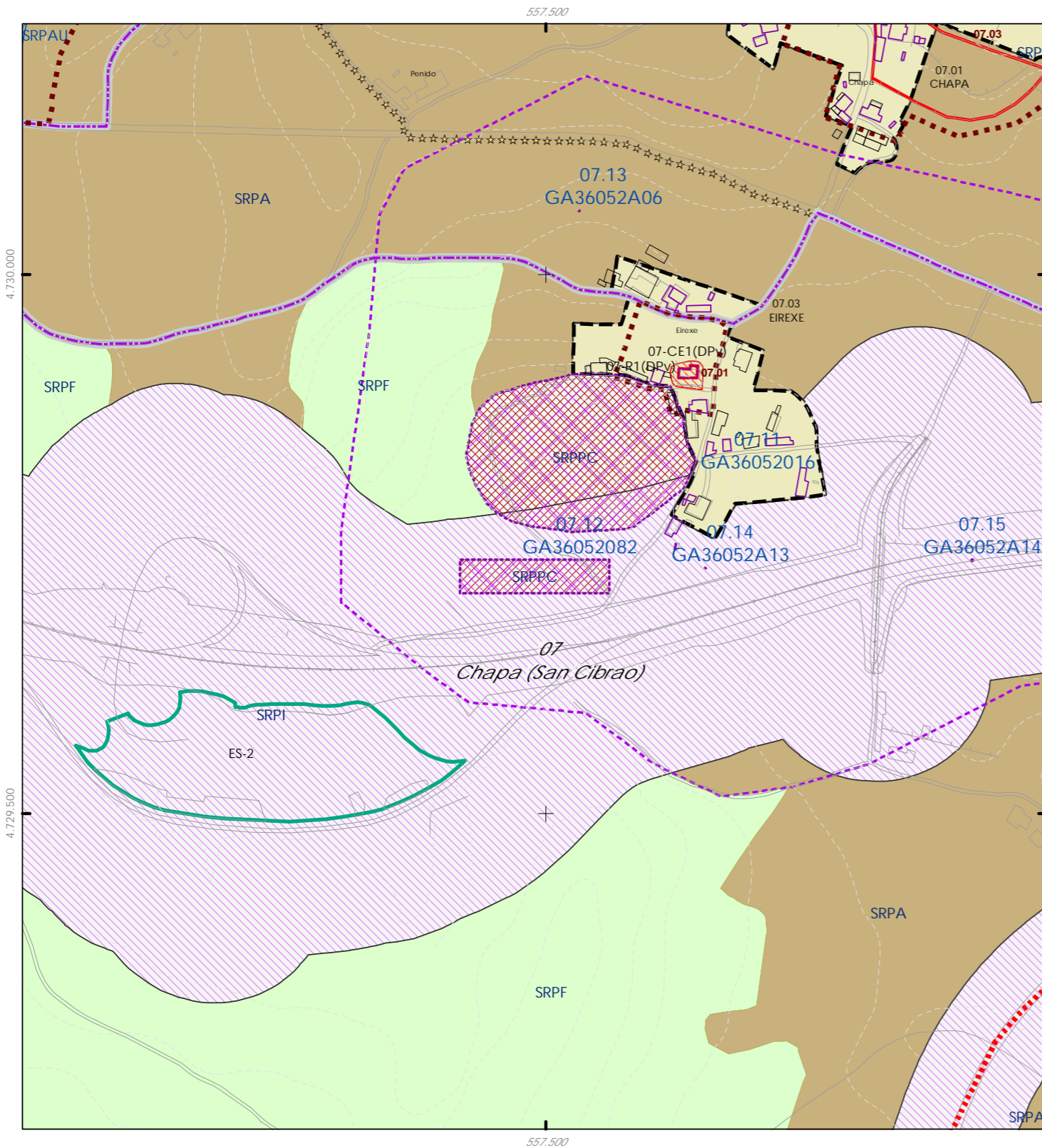
PATRIMONIO CULTURAL

- API - Área de Protección Integral
- CPX - Contorno de protección de Xacemento
- Patrimonio Cultural
- BIC
- Áreas de protección PC
- Camión Real
- Camión de Santiago

REFERENCIAS AOS PLANOS DE ORDENACIÓN:
Plano SR: G4
Plano SNR: 111/193
Plano SU: -



Fonte de datos / Fuente de datos:
- Elaboración propia / Concello de Silleda
- Elaboración propia / Concello de Silleda



ESCALA 1:5.000
0 50 100 200 Metros

Código do elemento: 07.12 / GA36052082

Página 26 de 209

Denominación: Carballeira de Espírito Santo
Localización: Eirexe
Parroquia: Chapa (San Cibrao)

Coordenadas UTM:
557489,644966 / 4729719,76565
Sistema de coordenadas:
Proyección: (U.T.M.) ETRS89 Zona 29N
epsg: 25829
Unidades: metros

Ordenanza ou norma de aplicación: Patrimonio arqueolóxico

Titularidade: Privada

Adscripción cultural: Neolítico

Clasificación do solo: SR

Adscripción tipolóxica: Indeterminada

Uso actual:

Prados e arboredo

Nivel de protección do ben: Área de Protección Integral (API)

Nivel de protección do contorno: Contorno de Protección de Xacementos (CPX)

Obras permitidas: As permitidas segundo o nivel de protección

Estado de conservación:

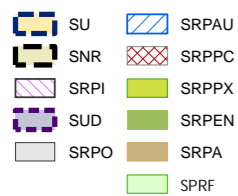
-

Descrición do ben:

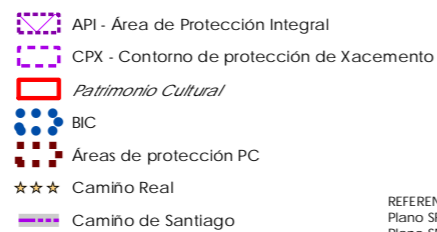
Trátase dun depósito localizado durante as obras da autovía Santiago-Dozón e escavado en 2001 con motivo das devanditas obras. Nesta intervención escaváronse 25 foxas de diferentes tamaños e outras estruturas indeterminadas, recolléndose restos cerámicos e líticos, localizados xeralmente no interior das estruturas, que segundo a directora da escavación corresponderían á prehistoria recente, posiblemente neolítico inicial/medio.



CLASIFICACIÓN DO SOLO



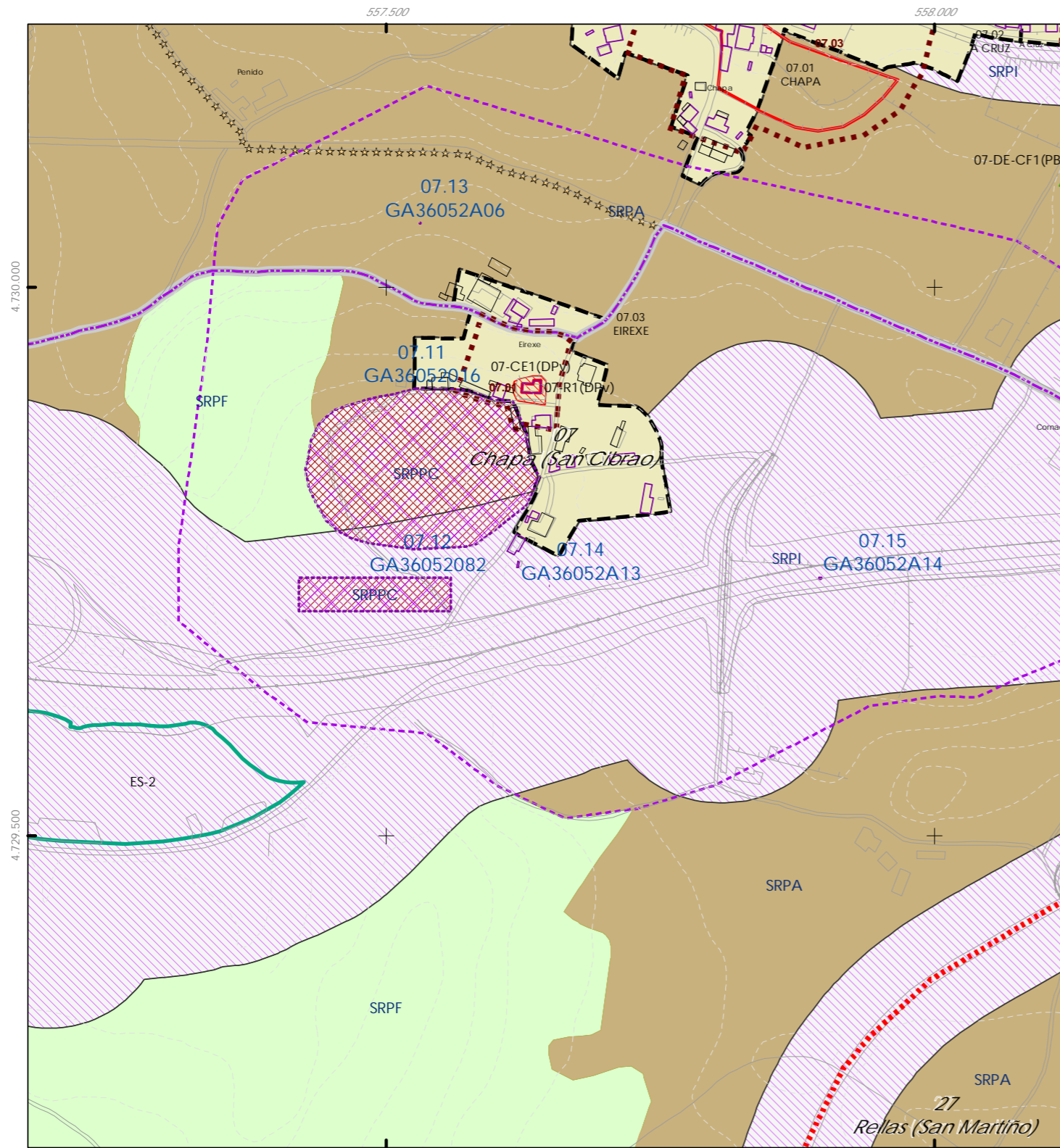
PATRIMONIO CULTURAL



REFERENCIAS AOS PLANOS DE ORDENACIÓN:
Plano SR: G4
Plano SNR: 111/193
Plano SU: -



Fuente de datos / Fuente de datos:
- Elaboración propia / Concello de Silleda
- Elaboración propia / Concello de Silleda



Código do elemento: 07.14 / GA36052A13

Denominación:
Eira dos Vilanova - No. 3
Localización: Eirexe
Parroquia: Chapa (San Cibrao)

Coordenadas UTM:
557648,199668 / 4729727,73718
Sistema de coordenadas:
Proyección: (U.T.M.) ETRS89 Zona 29N
epsg: 25829
Unidades: metros

Ordenanza ou norma de aplicación: Patrimonio arqueolóxico

Titularidade: Privada

Adscripción cultural: Idade do Ferro - Idade Media

Clasificación do solo: SR
/ SRPPC

Adscripción tipolóxica: Indeterminada

Uso actual:
Prados e manchas de arboredo

Nivel de protección do ben: Área de Protección Integral (API)

Nivel de protección do contorno: Contorno de Protección de Xacementos (CPX)

Obras permitidas: As permitidas segundo o nivel de protección

Estado de conservación:

Descrición do ben:

Durante a construción da autovía Santiago-Dozón localizáronse nesta zona restos cerámicos, tanto castrexos coma medievais, tras unha intervención puntual por parte de Pilar Prieto Martínez entre setembro e novembro de 2001.



CLASIFICACIÓN DO SOLO

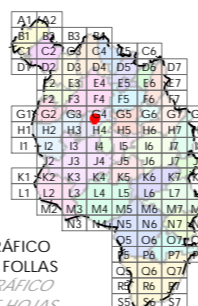
- SU
- SRPAU
- SNR
- SRPPC
- SRPI
- SRPPX
- SUD
- SRPEN
- SRPO
- SRPA
- SRPF

PATRIMONIO CULTURAL

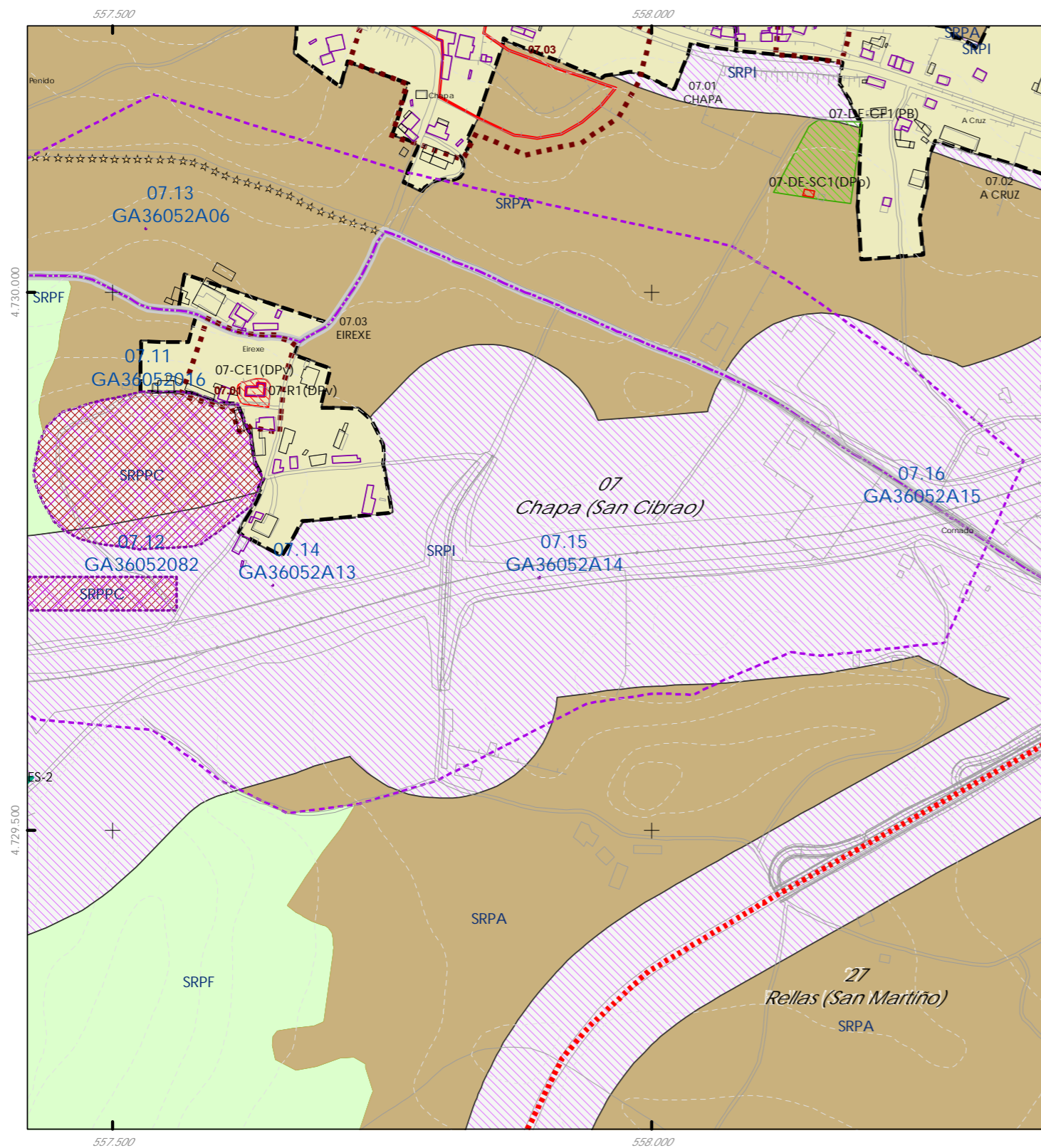
- API - Área de Protección Integral
- CPX - Contorno de protección de Xacemento
- Patrimonio Cultural
- BIC
- Áreas de protección PC
- Camino Real
- Camino de Santiago

REFERENCIAS AOS PLANOS DE ORDENACIÓN:
Plano SR: G4
Plano SNR: 111/193
Plano SU: -

GRÁFICO DE FOLLAS
GRÁFICO DE HOJAS



Fuente de datos / Fuente de datos:
Elaboración propia / Concello de Silleda
Elaboración propia / Concello de Silleda



Código do elemento: 07.15 / GA36052A14

Denominación: Eira dos Vilanova - No. 2
Localización: Chapa
Parroquia: Chapa (San Cibrao)

Coordenadas UTM: 557895,523884 / 4729734,85006
Sistema de coordenadas: Proyección: (U.T.M.) ETRS89 Zona 29N
epsg: 25829
Unidades: metros

Ordenanza ou norma de aplicación: Patrimonio arqueolóxico

Titularidade: Privada

Adscripción cultural: Neolítico

Clasificación do solo: SR / SRPPC

Adscripción tipolóxica: Indeterminada

Uso actual: Infraestruturas, prados, cultivos e eucaliptos

Nivel de protección do ben: Área de Protección Integral (API)

Nivel de protección do contorno: Contorno de Protección de Xacementos (CPX)

Obras permitidas: As permitidas segundo o nivel de protección

Estado de conservación:

Descrición do ben:

Durante a construción da autovía Santiago-Ourense localizáronse nesta zona distintos restos de natureza cerámica e lítica adscritas ao neolítico medio-final. Estes materiais detectáronse principalmente durante unha intervención arqueolóxica realizada por parte de Pilar Prieto Martínez entre setembro e novembro de 2001



CLASIFICACIÓN DO SOLO

- SU
- SNR
- SRPI
- SUD
- SRPO
- SRPAU
- SRPPC
- SRPPX
- SRPEN
- SRPA
- SRPF

PATRIMONIO CULTURAL

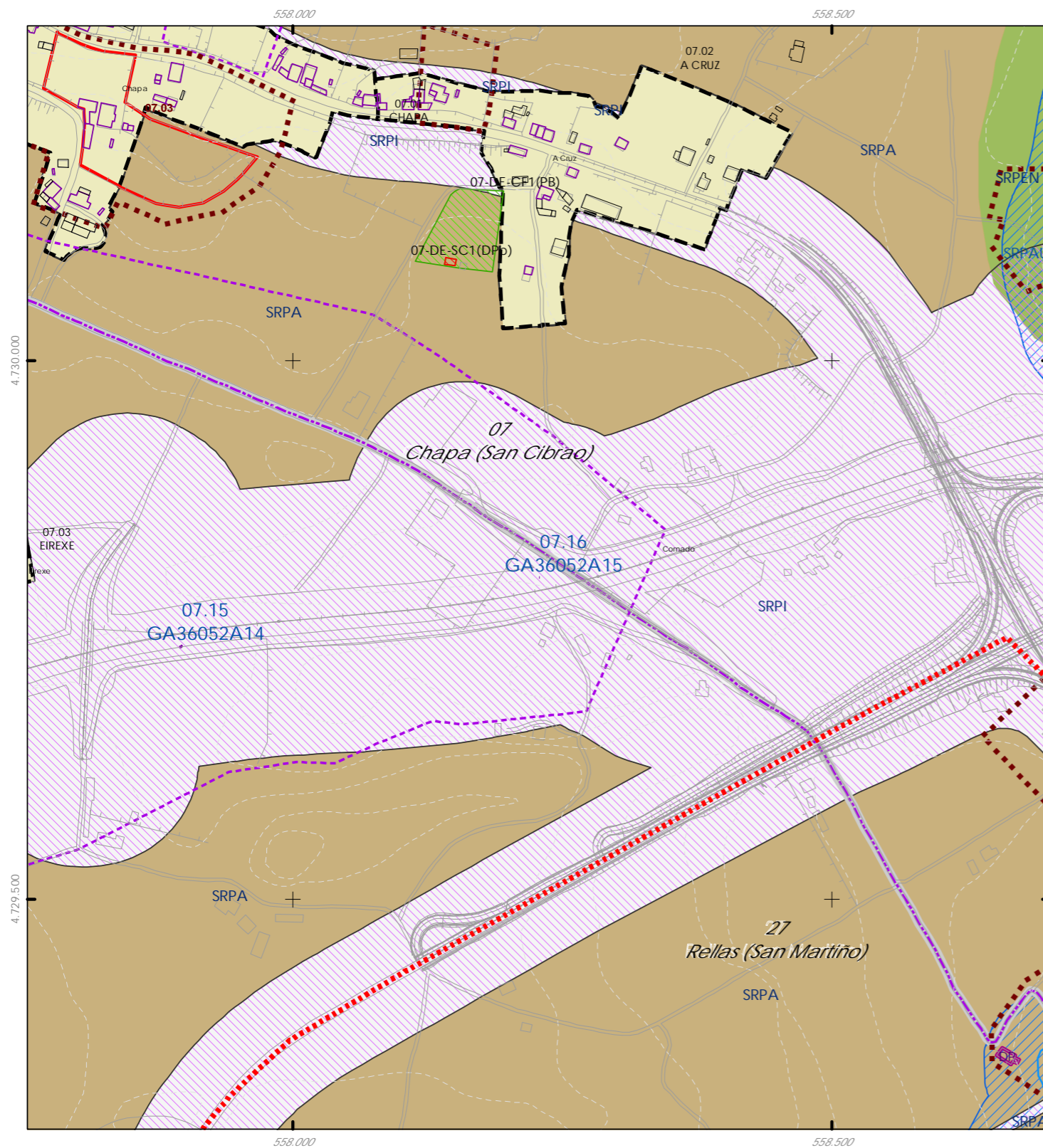
- API - Área de Protección Integral
- CPX - Contorno de protección de Xacemento
- Patrimonio Cultural
- BIC
- Áreas de protección PC
- Camión Real
- Camión de Santiago

REFERENCIAS AOS PLANOS DE ORDENACIÓN:
Plano SR: G4
Plano SNR: -
Plano SU: -

GRÁFICO DE FOLLAS / GRÁFICO DE HOJAS

A1	A2	A3	A4	A5	A6	A7	A8	A9	A10
B1	B2	B3	B4	B5	B6	B7	B8	B9	B10
C1	C2	C3	C4	C5	C6	C7	C8	C9	C10
D1	D2	D3	D4	D5	D6	D7	D8	D9	D10
E1	E2	E3	E4	E5	E6	E7	E8	E9	E10
F1	F2	F3	F4	F5	F6	F7	F8	F9	F10
G1	G2	G3	G4	G5	G6	G7	G8	G9	G10
H1	H2	H3	H4	H5	H6	H7	H8	H9	H10
I1	I2	I3	I4	I5	I6	I7	I8	I9	I10
J1	J2	J3	J4	J5	J6	J7	J8	J9	J10
K1	K2	K3	K4	K5	K6	K7	K8	K9	K10
L1	L2	L3	L4	L5	L6	L7	L8	L9	L10
M1	M2	M3	M4	M5	M6	M7	M8	M9	M10
N1	N2	N3	N4	N5	N6	N7	N8	N9	N10
O1	O2	O3	O4	O5	O6	O7	O8	O9	O10
P1	P2	P3	P4	P5	P6	P7	P8	P9	P10
Q1	Q2	Q3	Q4	Q5	Q6	Q7	Q8	Q9	Q10
R1	R2	R3	R4	R5	R6	R7	R8	R9	R10
S1	S2	S3	S4	S5	S6	S7	S8	S9	S10

Fuente de datos / Fuente de datos:
- Elaboración propia / Concello de Silleda
- Elaboración propia / Concello de Silleda



Código do elemento: 07.16 / GA36052A15

Denominación: Eira dos Vilanova - No. 1
Localización: Chapa
Parroquia: Chapa (San Cibrao)

Coordenadas UTM:
558228,074989 / 4729798,69533
Sistema de coordenadas:
Proyección: (U.T.M.) ETRS89 Zona 29N
epsg: 25829
Unidades: metros

Ordenanza ou norma de aplicación: Patrimonio arqueolóxico

Titularidade: Privada

Adscripción cultural: Indeterminada

Clasificación do solo: SR / SRPPC

Adscripción tipolóxica: Indeterminada

Uso actual: Infraestruturas, prados, cultivos e eucaliptos

Nivel de protección do ben: Área de Protección Integral (API)

Nivel de protección do contorno: Contorno de Protección de Xacementos (CPX)

Obras permitidas: As permitidas segundo o nivel de protección

Estado de conservación:

Descrición do ben:

Restos de estruturas arqueolóxicas localizadas con motivo das obras de construción da autovía Santiago-Ourense. Tras unha intervención puntual dirixida por Pilar Prieto Martínez entre setembro e novembro de 2001 identificábanse tres foxas de pequeno tamaño, as cales non achegaron restos materiais



CLASIFICACIÓN DO SOLO

- SU
- SRPAU
- SNR
- SRPPC
- SRPI
- SRPPX
- SUD
- SRPEN
- SRPO
- SRPA
- SPRF

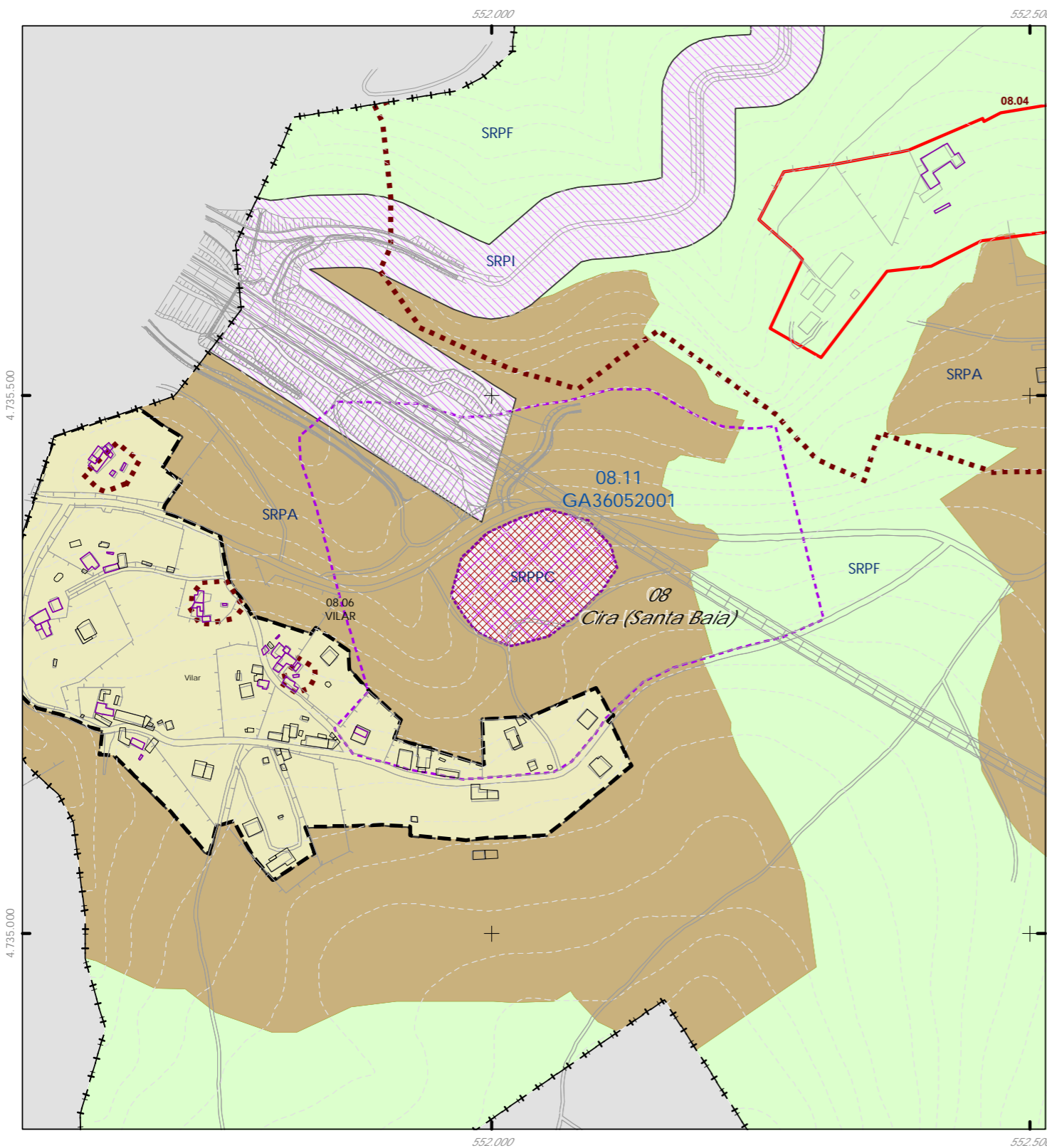
PATRIMONIO CULTURAL

- API - Área de Protección Integral
- CPX - Contorno de protección de Xacemento
- Patrimonio Cultural
- BIC
- Áreas de protección PC
- Camino Real
- Camino de Santiago

REFERENCIAS AOS PLANOS DE ORDENACIÓN:
Plano SR: G4
Plano SNR: -
Plano SU: -

A1	A2	A3	A4	A5	A6
B1	B2	B3	B4	B5	B6
C1	C2	C3	C4	C5	C6
D1	D2	D3	D4	D5	D6
E1	E2	E3	E4	E5	E6
F1	F2	F3	F4	F5	F6
G1	G2	G3	G4	G5	G6
H1	H2	H3	H4	H5	H6
I1	I2	I3	I4	I5	I6
J1	J2	J3	J4	J5	J6
K1	K2	K3	K4	K5	K6
L1	L2	L3	L4	L5	L6
M1	M2	M3	M4	M5	M6
N1	N2	N3	N4	N5	N6
O1	O2	O3	O4	O5	O6
P1	P2	P3	P4	P5	P6
Q1	Q2	Q3	Q4	Q5	Q6
R1	R2	R3	R4	R5	R6
S1	S2	S3	S4	S5	S6

Fuente de datos / Fuente de datos:
- Elaboración propia / Concello de Silleda
- Elaboración propia / Concello de Silleda



ESCALA 1:5.000
0 50 100 200 Metros

Código do elemento: 08.11 / GA36052001

Página 31 de 209

Denominación: Castro de Cira
Localización: Vilar
Parroquia: Cira (Santa Baia)

Coordenadas UTM:
552037,581407 / 4735331,75723
Sistema de coordenadas:
Proyección: (U.T.M.) ETRS89 Zona 29N
epsg: 25829
Unidades: metros

Ordenanza ou norma de aplicación: Patrimonio arqueolóxico
Adscripción cultural: Idade do Ferro
Adscripción tipolóxica: Castro
Nivel de protección do ben: Área de Protección Integral (API)
Nivel de protección do contorno: Contorno de Protección de Xacementos (CPX)
Obras permitidas: As permitidas segundo o nivel de protección

Titularidade: Privada
Clasificación do solo: SR / SRPPC
Uso actual: Carballos e piñeiros

Estado de conservación:
O foxo está colmatado polo camiño actual.

Descrición do ben:
Depósito castrexo formado por un recinto de planta circular, de 68 m de diámetro no eixo L-O e 59 m no eixo N-S, defendido por un terraplén. Esta defensa complétase cun pequeno parapeto de terra e un foso no terzo meridional, aínda que o foso está case totalmente colmatado polo camiño de terra que o bordea. Tan só sueste observa unha entrada polo lado occidental, pero parece recente.



CLASIFICACIÓN DO SOLO

- SU
- SNR
- SRPI
- SUD
- SRPO
- SRPAU
- SRPPC
- SRPPX
- SRPEN
- SRPA
- SRPF

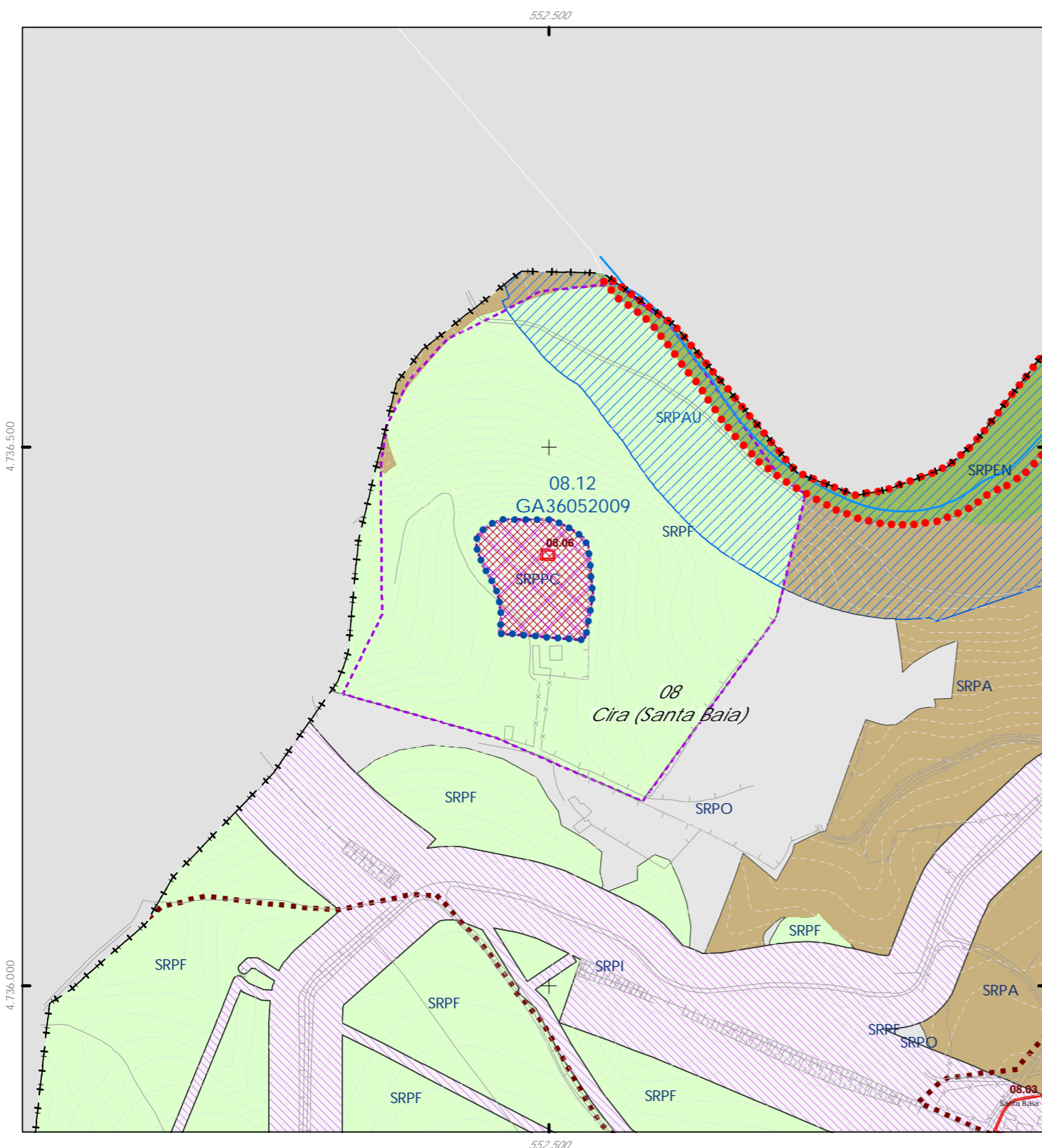
PATRIMONIO CULTURAL

- API - Área de Protección Integral
- CPX - Contorno de protección de Xacemento
- Patrimonio Cultural
- BIC
- Áreas de protección PC
- Camino Real
- Camino de Santiago

REFERENCIAS AOS PLANOS DE ORDENACIÓN:
Plano SR: B1, C1
Plano SNR: 187/193
Plano SU: -



Fuente de datos / Fuente de datos:
Elaboración propia / Concello de Silleda
Elaboración propia / Concello de Silleda



Código do elemento: 08.12 / GA36052009

Página 32 de 209

Denominación: O Castelo de Cira
Localización: A Cruz
Parroquia: Cira (Santa Baia)

Coordenadas UTM: 552490,304377 / 4736379,12961
Sistema de coordenadas: Proyección: (U.T.M.) ETRS89 Zona 29N
epsg: 25829
Unidades: metros

Ordenanza ou norma de aplicación: Patrimonio arqueolóxico
Adscripción cultural: Idade Media
Adscripción tipolóxica: Asentamento Fortificado
Nivel de protección do ben: Área de Protección Integral (API)
Nivel de protección do contorno: Contorno de Protección de Xacementos (CPX)
Obras permitidas: As permitidas segundo o nivel de protección

Titularidade: Privada
Clasificación do solo: SR / SRPPC
Uso actual: Prados, árbores e cultivos

Declarado BIC decreto do 22/04/1949 de protección de castelos.

Estado de conservación: Só se conserva a torre principal.

Descrición do ben: Só se conserva a torre principal, de planta cadrada con potentes muros realizados en granito (os paramentos exteriores en perpiños perfectamente labrados) e con dous vans nos laterais O -con arco de medio punto- e L -con arco rebaxado-. Esta torre está situada sobre unha elevación aterrizada en tres niveis, cun diámetro duns 90 m. No eixo L-O e 60 m. No eixo N-S.



CLASIFICACIÓN DO SOLO

- SU
- SNR
- SRPI
- SUD
- SRPO
- SRPAU
- SRPPC
- SRPPX
- SRPEN
- SRPA
- SRPF

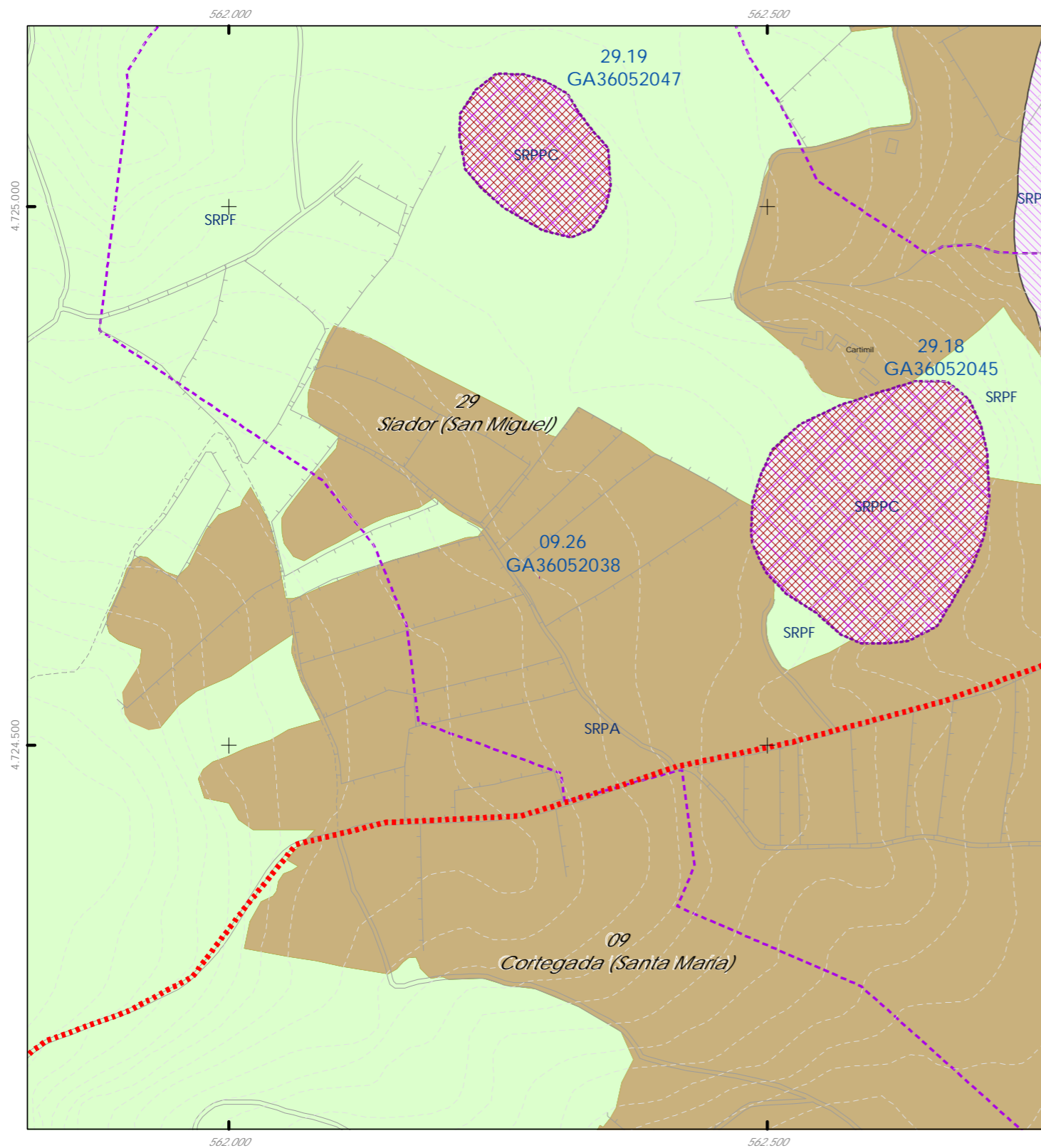
PATRIMONIO CULTURAL

- API - Área de Protección Integral
- CPX - Contorno de protección de Xacemento
- Patrimonio Cultural
- BIC
- Áreas de protección PC
- Camino Real
- Camino de Santiago

REFERENCIAS AOS PLANOS DE ORDENACIÓN:
Plano SR: B1
Plano SNR: -
Plano SU: -



Fuente de datos / Fuente de datos:
- Elaboración propia / Concello de Silleda
- Elaboración propia / Concello de Silleda



Código do elemento: 09.26 / GA36052038

Página 33 de 209

Denominación: Mámoa de Cardigonde
Localización: Cartimil
Parroquia: Cortegada (Santa María)

Coordenadas UTM:
562287,921598 / 4724655,57904
Sistema de coordenadas:
Proyección: (U.T.M.) ETRS89 Zona 29N
epsg: 25829
Unidades: metros

Ordenanza ou norma de aplicación: Patrimonio arqueolóxico
Adscripción cultural: Neolítico - Idade do Bronce
Adscripción tipolóxica: Túmulo
Nivel de protección do ben: Área de Protección Integral (API)
Nivel de protección do contorno: Contorno de Protección de Xacementos (CPX)
Obras permitidas: As permitidas segundo o nivel de protección

Titularidade: Privada
Clasificación do solo: SR / SRPPC
Uso actual: Prados, monte baixo, piñeiros e carballos

Estado de conservación:
Destruída para facer pasteiro.

Descrición do ben:
Mámoa destruída hai uns anos para facer un pasteiro. Segundo a ficha antiga tería 17 m. de diámetro no eixo N-S, 21 m. No eixo L-O e 1,8 m. de altura, con cono de violación.

CLASIFICACIÓN DO SOLO

SU	SRPAU
SNR	SRPPC
SRPI	SRPPX
SUD	SRPEN
SRPO	SRPA
	SRPF

PATRIMONIO CULTURAL

API - Área de Protección Integral
CPX - Contorno de protección de Xacemento
Patrimonio Cultural
BIC
Áreas de protección PC
Camino Real
Camino de Santiago

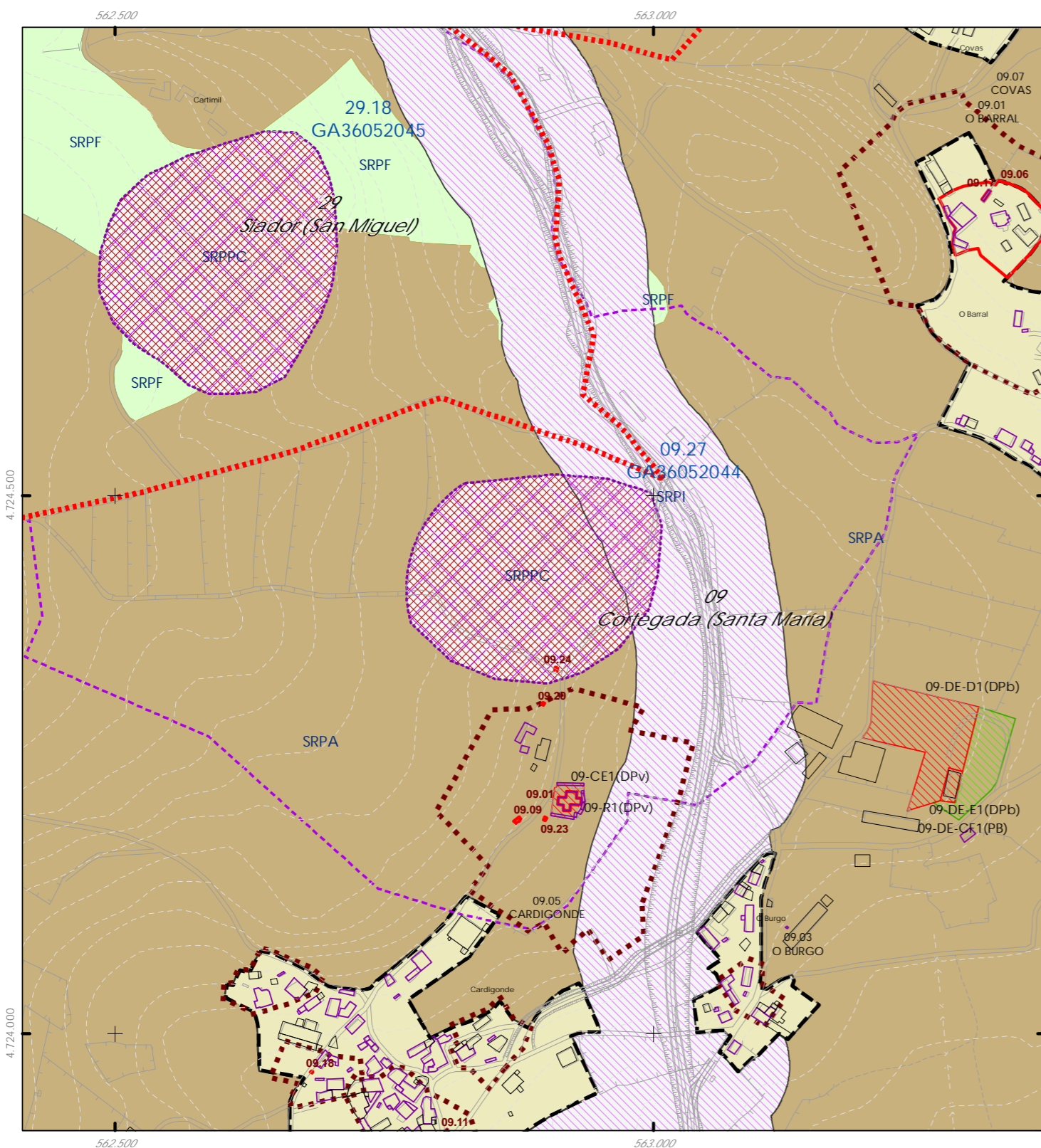
REFERENCIAS AOS PLANOS DE ORDENACIÓN:
Plano SR: L6
Plano SNR: -
Plano SU: -

GRÁFICO DE FOLLAS
GRÁFICO DE HOJAS

A1	A2
B1	B2
C1	C2
D1	D2
E1	E2
F1	F2
G1	G2
H1	H2
I1	I2
J1	J2
K1	K2
L1	L2
M1	M2
N1	N2
O1	O2
P1	P2
Q1	Q2
R1	R2
S1	S2

Fuente de datos / Fuente de datos:
- Elaboración propia / Concello de Silleda
- Elaboración propia / Concello de Silleda





Código do elemento: 09.27 / GA36052044

Denominación: Castro de Cortegada / Castro do Cura	Coordenadas UTM: 562889,28473 / 4724426,88123
Localización: Cortegada	Sistema de coordenadas: Proyección: (U.T.M.) ETRS89 Zona 29N epsg: 25829 Unidades: metros
Parroquia: Cortegada (Santa María)	
Ordenanza ou norma de aplicación: Patrimonio arqueolóxico	Titularidade: Privada
Adscripción cultural: Idade do Ferro	Clasificación do solo: SR / SRPPC
Adscripción tipolóxica: Castro	Uso actual: Prados, piñeiros e carballos
Nivel de protección do ben: Área de Protección Integral (API)	
Nivel de protección do contorno: Contorno de Protección de Xacementos (CPX)	
Obras permitidas: As permitidas segundo o nivel de protección	

Estado de conservación:
O parapeto exterior e a terraza están afectados pola apertura de dous camiños.

Descrición do ben:
Depósito castrexo formado por un recinto superior de planta circular e 77 m de diámetro, defendido en todo o perímetro por un parapeto, que se ve reforzado con dous fosos e un parapeto intermedio, que se abren no leste para crear un pequeno antecastro, o cal se defende por medio dun terraplén. Nesta parte oriental, nun nivel inferior, desenvólvese unha terraza de gran tamaño, duns 140 m de longo (N-S) e 60 m de anchura máxima (L-O), defendida por outro terraplén. As dimensións totais do depósito serían de 170 m no eixo L-O por 120 m no eixo N-S.



CLASIFICACIÓN DO SOLO

SU	SRPAU
SNR	SRPPC
SRPI	SRPPX
SUD	SRPEN
SRPO	SRPA
	SRPF

PATRIMONIO CULTURAL

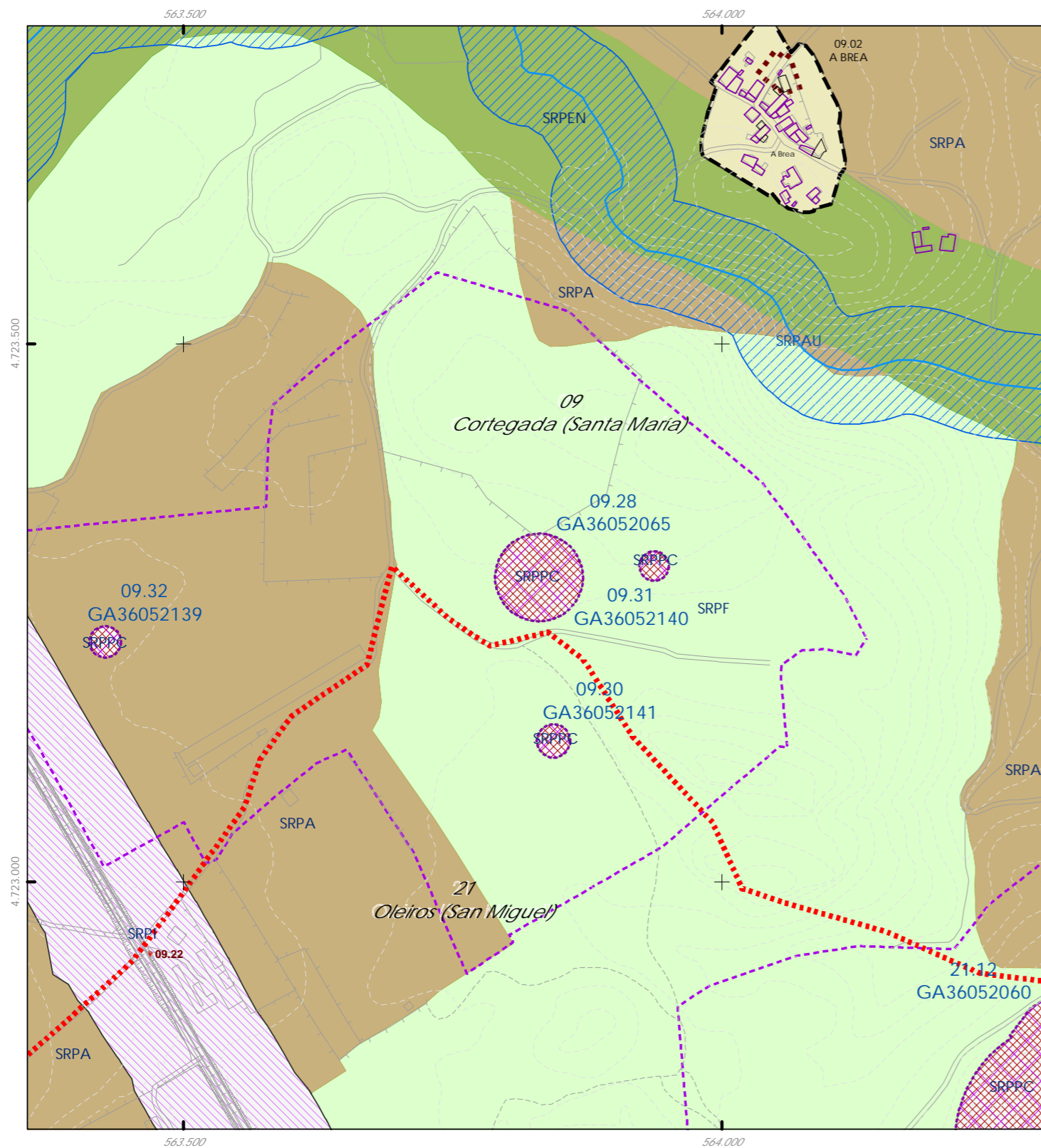
API - Área de Protección Integral
CPX - Contorno de protección de Xacemento
Patrimonio Cultural
BIC
Áreas de protección PC
*** Camiño Real
Camión de Santiago

REFERENCIAS AOS PLANOS DE ORDENACIÓN:
Plano SR: L7
Plano SNR: -
Plano SU: -

GRÁFICO DE FOLLAS
GRÁFICO DE HOJAS

A1	A2	B1	B2	B3	B4	C1	C2	C3	C4	C5	C6
D1	D2	D3	D4	D5	D6	D7	D8	D9	D10	D11	D12
E1	E2	E3	E4	E5	E6	E7	E8	E9	E10	E11	E12
F1	F2	F3	F4	F5	F6	F7	F8	F9	F10	F11	F12
G1	G2	G3	G4	G5	G6	G7	G8	G9	G10	G11	G12
H1	H2	H3	H4	H5	H6	H7	H8	H9	H10	H11	H12
I1	I2	I3	I4	I5	I6	I7	I8	I9	I10	I11	I12
J1	J2	J3	J4	J5	J6	J7	J8	J9	J10	J11	J12
K1	K2	K3	K4	K5	K6	K7	K8	K9	K10	K11	K12
L1	L2	L3	L4	L5	L6	L7	L8	L9	L10	L11	L12
M1	M2	M3	M4	M5	M6	M7	M8	M9	M10	M11	M12
N1	N2	N3	N4	N5	N6	N7	N8	N9	N10	N11	N12
O1	O2	O3	O4	O5	O6	O7	O8	O9	O10	O11	O12
P1	P2	P3	P4	P5	P6	P7	P8	P9	P10	P11	P12
Q1	Q2	Q3	Q4	Q5	Q6	Q7	Q8	Q9	Q10	Q11	Q12
R1	R2	R3	R4	R5	R6	R7	R8	R9	R10	R11	R12
S1	S2	S3	S4	S5	S6	S7	S8	S9	S10	S11	S12

Fuente de datos / Fuente de datos:
- Elaboración propia / Concello de Silleda
- Elaboración propia / Concello de Silleda



Código do elemento: 09.28 / GA36052065

Página 35 de 209

Denominación: Petróglifos de Pena Longa
Localización: A Brea
Parroquia: Cortegada (Santa María)

Coordenadas UTM:
563829,806393 / 4723282,96334
Sistema de coordenadas:
Proyección: (U.T.M.) ETRS89 Zona 29N
opsg: 25829
Unidades: metros

Ordenanza ou norma de aplicación: Patrimonio arqueolóxico

Titularidade: Privada

Adscripción cultural: Idade do Bronce

Clasificación do solo: SR / SRPPC

Adscripción tipolóxica: Arte Rupestre

Uso actual: Monte baixo e piñeiros

Nivel de protección do ben: Área de Protección Integral (API)

Declarado BIC (Lei 16/1985, de 25 de junio, do Patrimonio Histórico Español)

Nivel de protección do contorno: Contorno de Protección de Xacementos (CPX)

Obras permitidas: As permitidas segundo o nivel de protección

Estado de conservación:

Descrición do ben:

Nesta zona localízanse tres pedras graníticas con gravados. A primeira con tres combinacións circulares (dous de 35 cm. de diámetro, con catro círculos concéntricos con cazoleta central, e o terceiro de 80 cm. de diámetro, superposto sobre un dos anteriores, tamén de catro círculos concéntricos con cazoleta central. A segunda presenta cazoletas; seis combinacións circulares completas, con cazoleta central e apéndice radial; e outras incompletas. A terceira presenta unha combinación circular de gran tamaño (76 cm. de diámetro) composta por catro círculos concéntricos.



CLASIFICACIÓN DO SOLO

SU	SRPAU
SNR	SRPPC
SRPI	SRPPX
SUD	SRPEN
SRPO	SRPA
	SPRF

PATRIMONIO CULTURAL

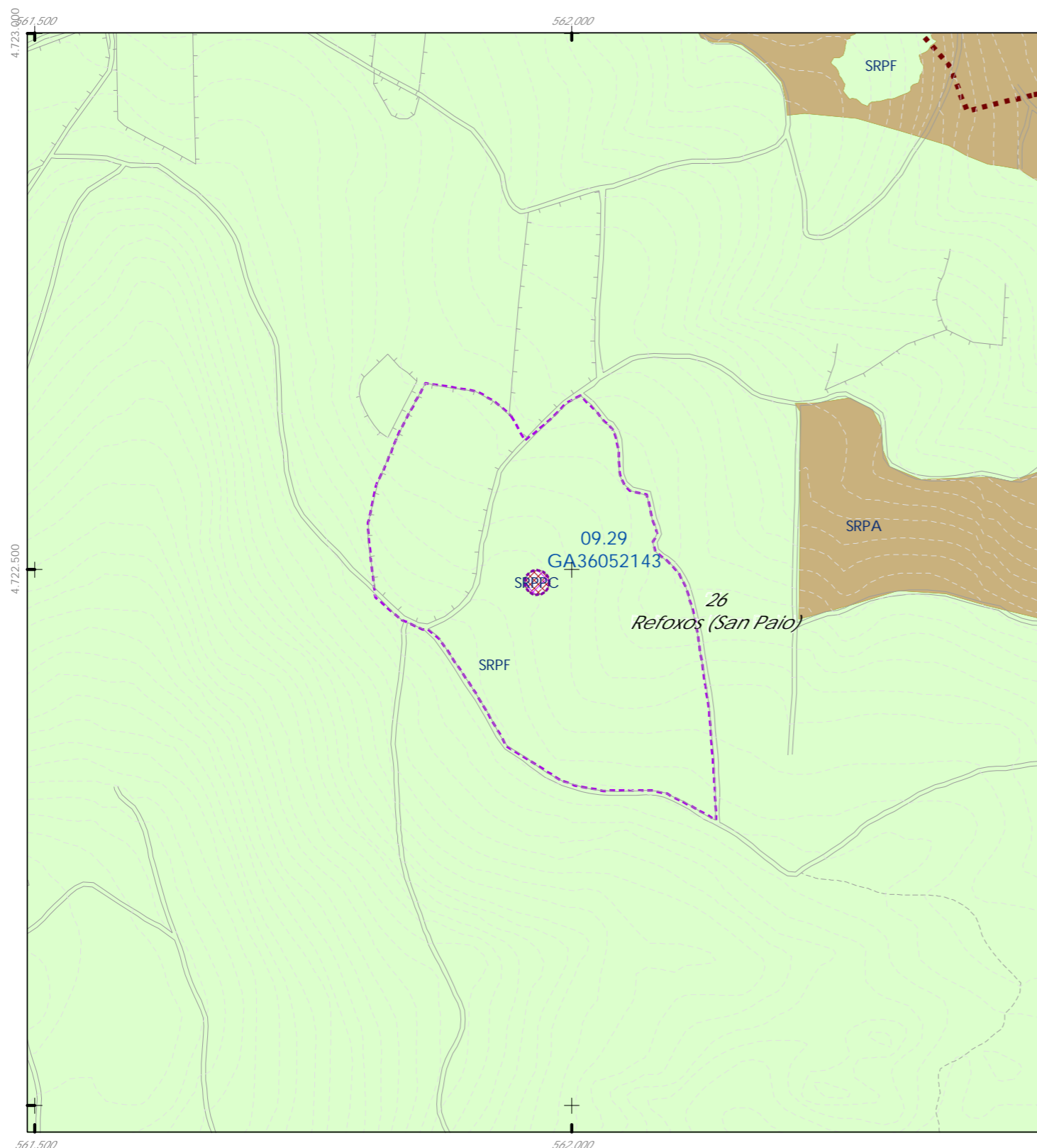
API - Área de Protección Integral
CPX - Contorno de protección de Xacemento
Patrimonio Cultural
BIC
Áreas de protección PC
*** Camiño Real
Camión de Santiago

REFERENCIAS AOS PLANOS DE ORDENACIÓN:
Plano SR: M7
Plano SNR: -
Plano SU: -

GRÁFICO DE FOLLAS / GRÁFICO DE HOJAS

A1	A2	A3	A4	A5	A6
B1	B2	B3	B4	B5	B6
C1	C2	C3	C4	C5	C6
D1	D2	D3	D4	D5	D6
E1	E2	E3	E4	E5	E6
F1	F2	F3	F4	F5	F6
G1	G2	G3	G4	G5	G6
H1	H2	H3	H4	H5	H6
I1	I2	I3	I4	I5	I6
J1	J2	J3	J4	J5	J6
K1	K2	K3	K4	K5	K6
L1	L2	L3	L4	L5	L6
M1	M2	M3	M4	M5	M6
N1	N2	N3	N4	N5	N6
O1	O2	O3	O4	O5	O6
P1	P2	P3	P4	P5	P6
Q1	Q2	Q3	Q4	Q5	Q6
R1	R2	R3	R4	R5	R6
S1	S2	S3	S4	S5	S6

Fuente de datos / Fuente de datos:
- Elaboración propia / Concello de Silleda
- Elaboración propia / Concello de Silleda



Código do elemento: 09.29 / GA36052143

Denominación: Petróglifos do Espiñeira
Localización: Xubín
Parroquia: Cortegada (Santa María)

Coordenadas UTM:
561967,654595 / 4722487,73468
Sistema de coordenadas: Proyección: (U.T.M.) ETRS89 Zona 29N
epsg: 25829
Unidades: metros

Ordenanza ou norma de aplicación: Patrimonio arqueolóxico
Adscripción cultural: Idade do Bronce
Adscripción tipolóxica: Arte Rupestre
Nivel de protección do ben: Área de Protección Integral (API)
Nivel de protección do contorno: Contorno de Protección de Xacementos (CPX)
Obras permitidas: As permitidas segundo o nivel de protección

Titularidade: Privada
Clasificación do solo: SR / SRPPC
Uso actual: Monte baixo

Declarado BIC (Lei 16/1985, de 25 de junio, do Patrimonio Histórico Español)

Estado de conservación:
Erosión importante dos motivos, que dificulta a identificación de máis composicións.

Descrición do ben:
Os gravados sitúanse sobre unha rocha empenada, duns 10 m de longo por 5 m de ancho, emprazada no relanzo da aba do monte. Os motivos aparecen sobre a cara inclinada que se orienta ao sueste, formados por unha serie de combinacións circulares dispostas ao redor dunha pia natural. A maior destas combinacións sitúase ao leste da pia, formada por tres círculos concéntricos, cazoleta central e apéndice radial. A composición podería completarse cun arco de círculo. A segunda combinación, ao n da anterior, está formada por 2 concéntricos, de 23 cm de diámetro e cazoleta central. As outras dúas composicións son tamén de dous concéntricos con cazoleta central, de 20 e 28 cm de diámetro respectivamente. Poderían existir máis composicións na rocha, pouco visibles pola erosión.

CLASIFICACIÓN DO SOLO

SU	SRPAU
SNR	SRPPC
SRPI	SRPPX
SUD	SRPEN
SRPO	SRPA
	SRPF

PATRIMONIO CULTURAL

API - Área de Protección Integral
CPX - Contorno de protección de Xacemento
Patrimonio Cultural
BIC
Áreas de protección PC
Camino Real
Camino de Santiago

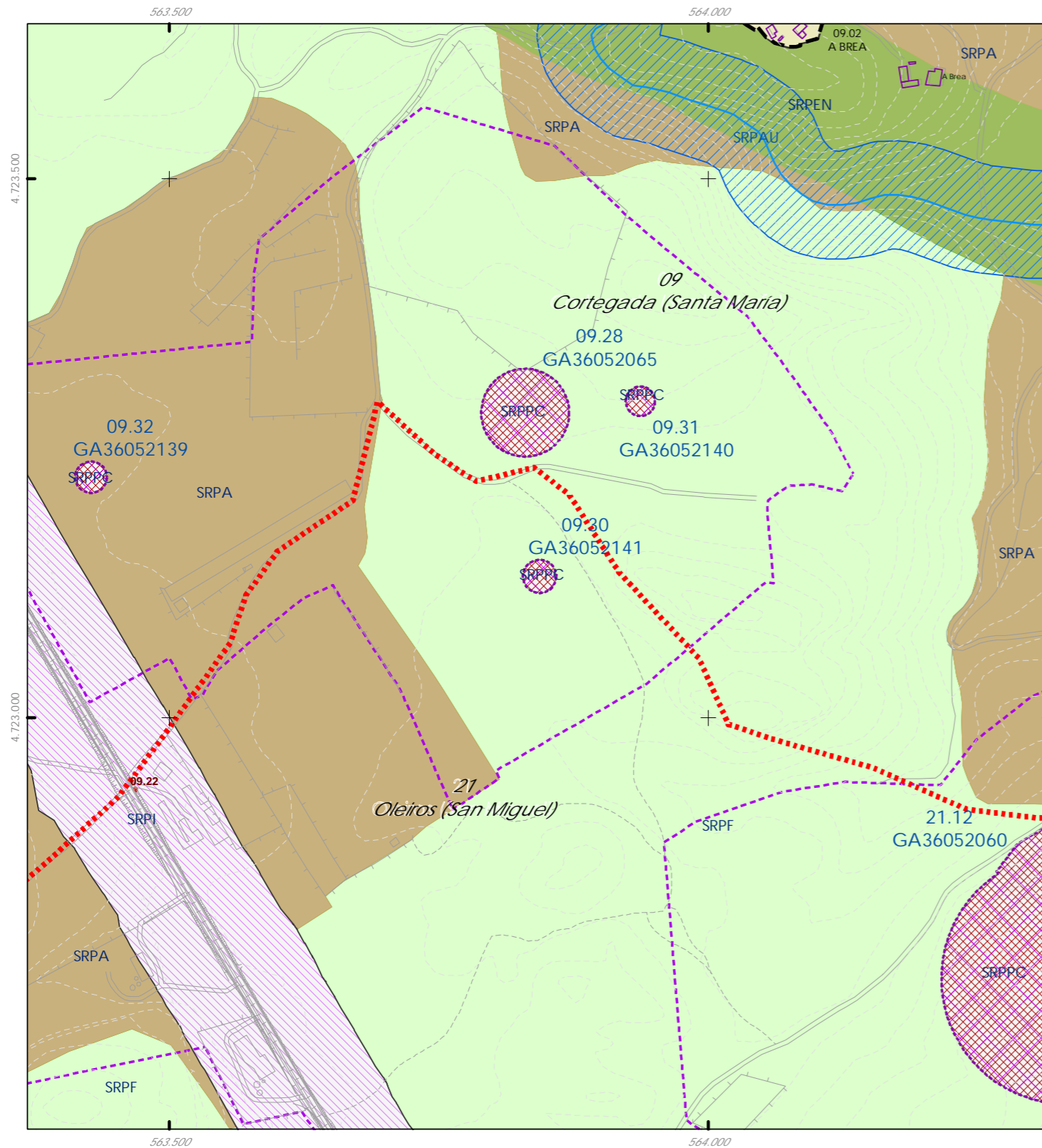
REFERENCIAS AOS PLANOS DE ORDENACIÓN:
Plano SR: N6
Plano SNR: -
Plano SU: -

GRÁFICO DE FOLLAS / GRÁFICO DE HOJAS

A1	A2	A3	A4	A5	A6
B1	B2	B3	B4	B5	B6
C1	C2	C3	C4	C5	C6
D1	D2	D3	D4	D5	D6
E1	E2	E3	E4	E5	E6
F1	F2	F3	F4	F5	F6
G1	G2	G3	G4	G5	G6
H1	H2	H3	H4	H5	H6
I1	I2	I3	I4	I5	I6
J1	J2	J3	J4	J5	J6
K1	K2	K3	K4	K5	K6
L1	L2	L3	L4	L5	L6
M1	M2	M3	M4	M5	M6
N1	N2	N3	N4	N5	N6
O1	O2	O3	O4	O5	O6
P1	P2	P3	P4	P5	P6
Q1	Q2	Q3	Q4	Q5	Q6
R1	R2	R3	R4	R5	R6
S1	S2	S3	S4	S5	S6

Fuente de datos / Fuente de datos:
- Elaboración propia / Concello de Silleda
- Elaboración propia / Concello de Silleda





Código do elemento: 09.30 / GA36052141

Denominación: Petróglifos de Gorgullós
Localización: A Brea
Parroquia: Cortegada (Santa María)

Coordenadas UTM:
563843,199193 / 4723131,16526
Sistema de coordenadas:
Proyección: (U.T.M.) ETRS89 Zona 29N
epsg: 25829
Unidades: metros

Ordenanza ou norma de aplicación: Patrimonio arqueolóxico
Adscripción cultural: Idade do Bronce
Adscripción tipolóxica: Arte Rupestre
Nivel de protección do ben: Área de Protección Integral (API)
Nivel de protección do contorno: Contorno de Protección de Xacementos (CPX)
Obras permitidas: As permitidas segundo o nivel de protección

Titularidade: Privada
Clasificación do solo: SR / SRPPC
Uso actual: Prados e monte baixo

Declarado BIC (Lei 16/1985, de 25 de junio, do Patrimonio Histórico Español)

Estado de conservación:
Rochas alteradas por traballos agrícolas e erosión xeral.

Descrición do ben:
Os gravados localízanse sobre uns afloramentos situados no medio dun prado e que apenas se alzan sobre o terreo circundante. Poden identificarse dous laxas con motivos: unha contén polo menos dúas combinacións circulares mentres que na outra aparece unha nova combinación circular, esta cos sucus repicados. Os afloramentos mostran sinais de ter sido alteradas polos traballos agrícolas.

CLASIFICACIÓN DO SOLO

- SU
- SRPAU
- SNR
- SRPPC
- SRPI
- SRPPX
- SUD
- SRPEN
- SRPO
- SRPA
- SRPF

PATRIMONIO CULTURAL

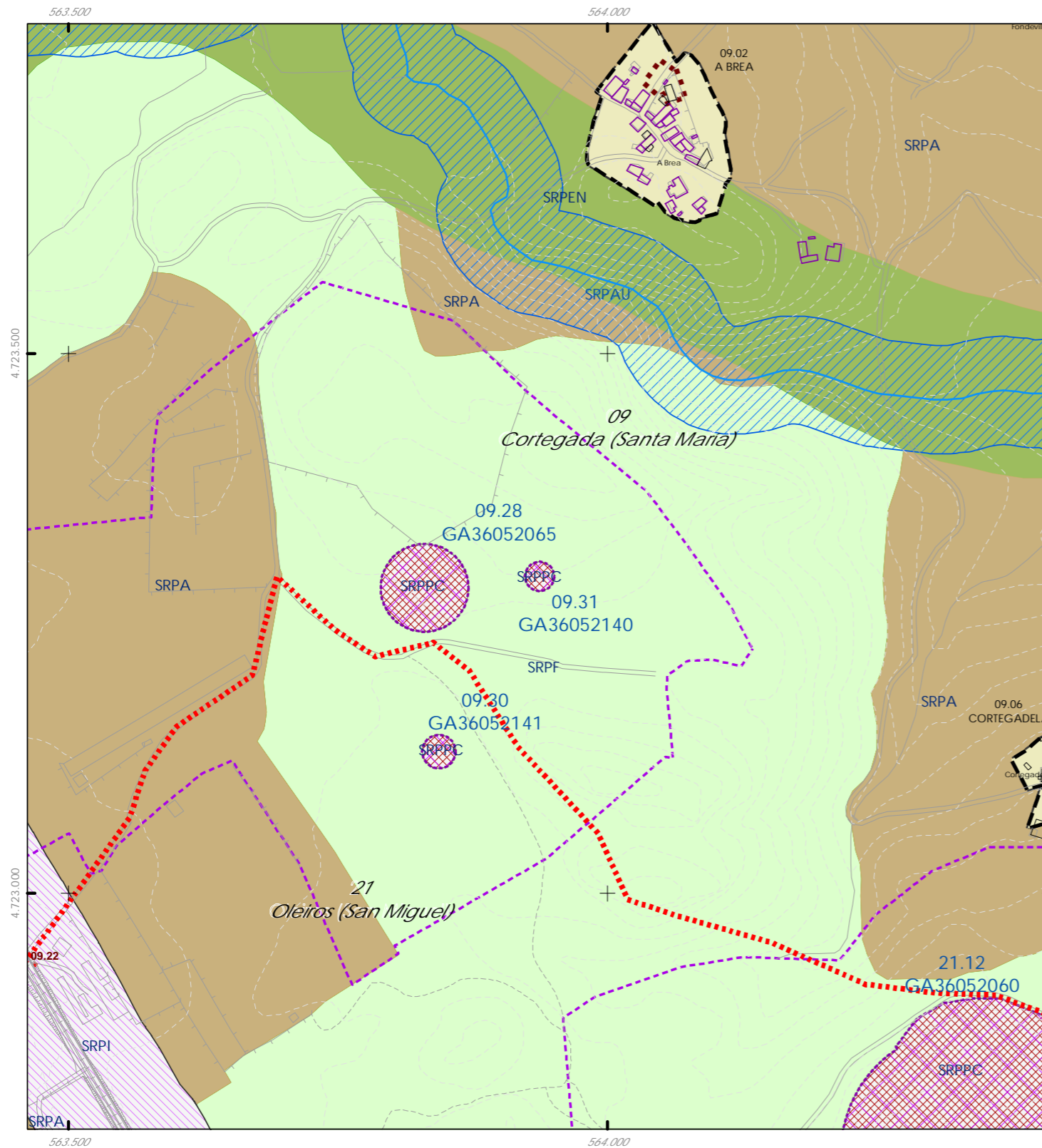
- API - Área de Protección Integral
- CPX - Contorno de protección de Xacemento
- Patrimonio Cultural
- BIC
- Áreas de protección PC
- Camino Real
- Camino de Santiago

REFERENCIAS AOS PLANOS DE ORDENACIÓN:
Plano SR: M7
Plano SNR: -
Plano SU: -



Fuente de datos / Fuente de datos:
- Elaboración propia / Concello de Silleda
- Elaboración propia / Concello de Silleda





Código do elemento: 09.31 / GA36052140

Página 38 de 209

Denominación: Petróglifos de Pena Longa - No. 2
Localización: A Brea
Parroquia: Cortegada (Santa María)

Coordenadas UTM: 563936,59228 / 4723293,5273
Sistema de coordenadas: Proyección: (U.T.M.) ETRS89 Zona 29N
epsg: 25829
Unidades: metros

Ordenanza ou norma de aplicación: Patrimonio arqueolóxico

Titularidade: Privada

Adscripción cultural: Idade do Bronce

Clasificación do solo: SR / SRPPC

Adscripción tipolóxica: Arte Rupestre

Uso actual: Monte baixo

Nivel de protección do ben: Área de Protección Integral (API)

Declarado BIC (Lei 16/1985, de 25 de junio, do Patrimonio Histórico Español)

Nivel de protección do contorno: Contorno de Protección de Xacementos (CPX)

Obras permitidas: As permitidas segundo o nivel de protección

Estado de conservación: Considerable erosión dos gravados.

Descrición do ben:

Localizados sobre un afloramento rochoso resaltado na aba, orientada cara ao S e SO. Os gravados aparecen sobre dúas das rochas do afloramento: a primeira contén catro combinacións circulares con cazoleta central, mentres que na segunda, situada ao lado desta, aparecen un mínimo de oito combinacións circulares. Adicionalmente, a uns 4 m cara ao norte deste conxunto, aparece unha nova combinación circular, gravada sobre unha pedra que forma parte do valado de peche de terreo.



CLASIFICACIÓN DO SOLO

- SU
- SRPAU
- SNR
- SRPPC
- SRPI
- SRPPX
- SUD
- SRPEN
- SRPO
- SRPA
- SPRF

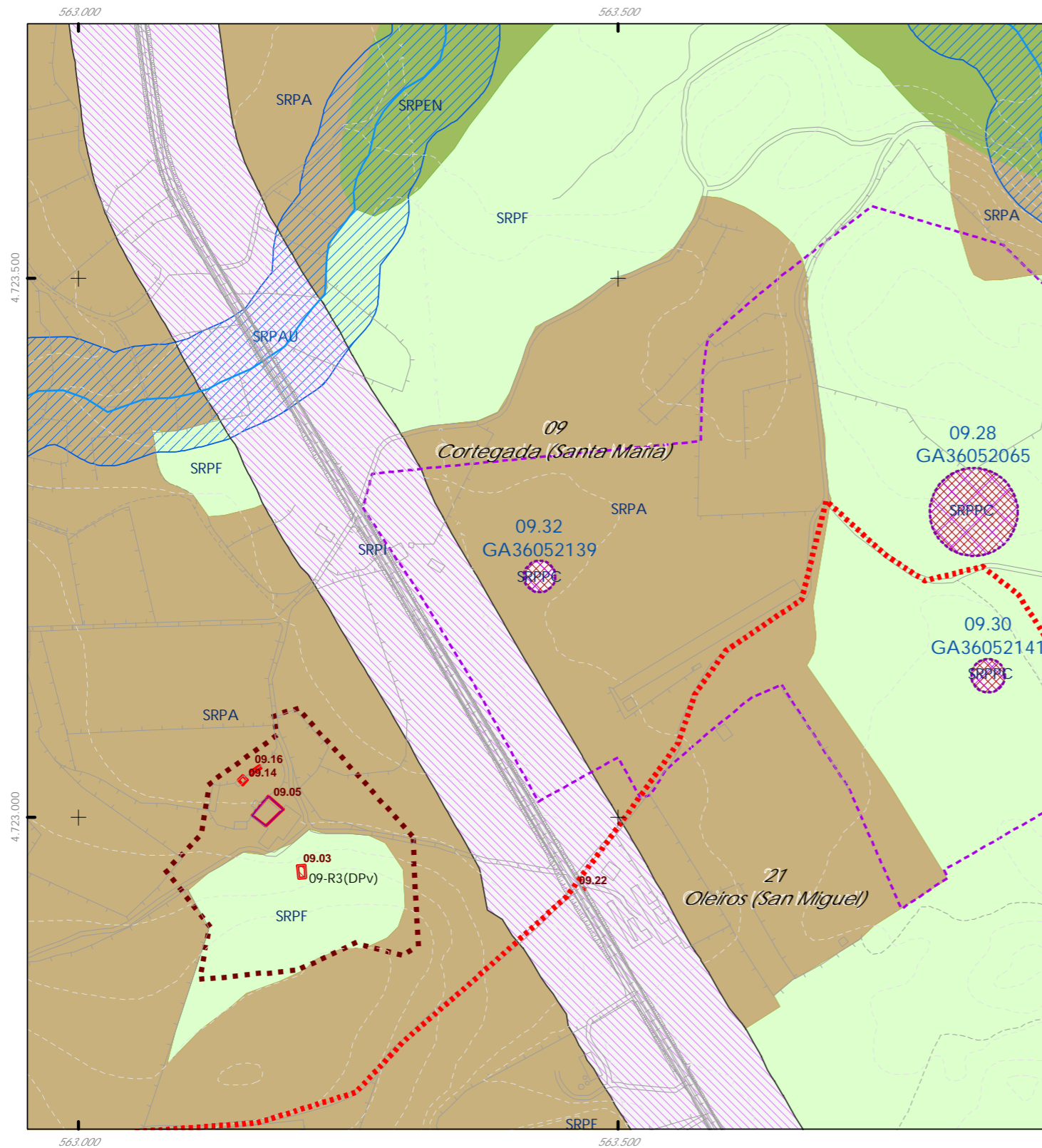
PATRIMONIO CULTURAL

- API - Área de Protección Integral
- CPX - Contorno de protección de Xacemento
- Patrimonio Cultural
- BIC
- Áreas de protección PC
- Camino Real
- Camino de Santiago

REFERENCIAS AOS PLANOS DE ORDENACIÓN:
Plano SR: M7
Plano SNR: -
Plano SU: -

A1	A2	A3	A4	A5	A6
B1	B2	B3	B4	B5	B6
C1	C2	C3	C4	C5	C6
D1	D2	D3	D4	D5	D6
E1	E2	E3	E4	E5	E6
F1	F2	F3	F4	F5	F6
G1	G2	G3	G4	G5	G6
H1	H2	H3	H4	H5	H6
I1	I2	I3	I4	I5	I6
J1	J2	J3	J4	J5	J6
K1	K2	K3	K4	K5	K6
L1	L2	L3	L4	L5	L6
M1	M2	M3	M4	M5	M6
N1	N2	N3	N4	N5	N6
O1	O2	O3	O4	O5	O6
P1	P2	P3	P4	P5	P6
Q1	Q2	Q3	Q4	Q5	Q6
R1	R2	R3	R4	R5	R6
S1	S2	S3	S4	S5	S6

Fuente de datos / Fuente de datos:
- Elaboración propia / Concello de Silleda
- Elaboración propia / Concello de Silleda



Código do elemento: 09.32 / GA36052139

Página 39 de 209

Denominación: Mámoa de Lagoas
Localización: Porto do Carro
Parroquia: Cortegada (Santa María)

Coordenadas UTM:
563427,201518 / 4723223,1617
Sistema de coordenadas:
Proyección: (U.T.M.) ETRS89 Zona 29N
epsg: 25829
Unidades: metros

Ordenanza ou norma de aplicación: Patrimonio arqueolóxico

Titularidade: Privada

Adscripción cultural: Neolítico - Idade do Bronce

Clasificación do solo: SR / SRPPC

Adscripción tipolóxica: Túmulo

Uso actual:

Prados, arboredo e monte baixo

Nivel de protección do ben: Área de Protección Integral (API)

Nivel de protección do contorno: Contorno de Protección de Xacementos (CPX)

Obras permitidas: As permitidas segundo o nivel de protección

Estado de conservación:


Alterado por peche de parcelas e traballos agrícolas.

Descrición do ben:

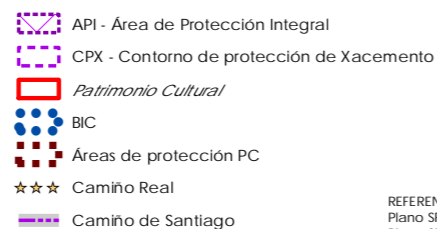
Túmulo de 21,5 m de diámetro e 1,6 m de altura situado entre dúas parcelas e afectado polo peche entre as mesmas (a parte noroeste atópase enmascarada pola vexetación que cobre o terreo). Lixeira depresión na parte central do túmulo, que podería indicar un antigo cono de violación.



CLASIFICACIÓN DO SOLO



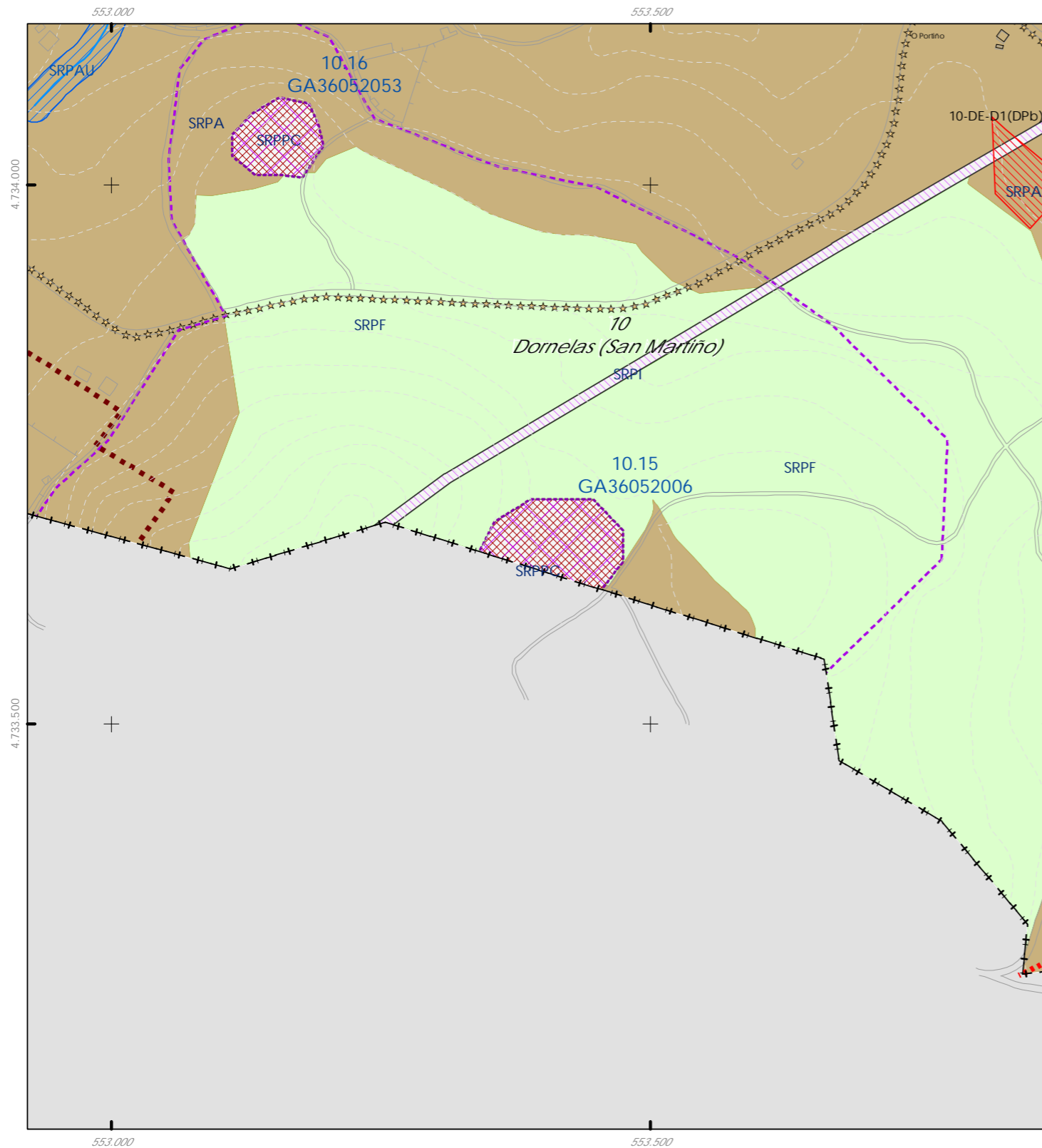
PATRIMONIO CULTURAL



REFERENCIAS AOS PLANOS DE ORDENACIÓN:
Plano SR: M7
Plano SNR: -
Plano SU: -



Fuente de datos / Fuente de datos:
- Elaboración propia / Concello de Silleda
- Elaboración propia / Concello de Silleda



Código do elemento: 10.15 / GA36052006

Denominación: Castro Lóbrigo / Xacemento Monte Lóbrigo
Localización: Bascuas
Parroquia: Dornelas (San Martiño)

Coordenadas UTM: 553396,705213 / 4733642,36775
Sistema de coordenadas: Proyección: (U.T.M.) ETRS89 Zona 29N
epsg: 25829
Unidades: metros

Ordenanza ou norma de aplicación: Patrimonio arqueolóxico
Adscripción cultural: Idade do Ferro
Adscripción tipolóxica: Castro
Nivel de protección do ben: Área de Protección Integral (API)
Nivel de protección do contorno: Contorno de Protección de Xacementos (CPX)
Obras permitidas: As permitidas segundo o nivel de protección

Titularidade: Privada
Clasificación do solo: SR / SRPPC
Uso actual: Prados, eucaliptos e monte baixo

Estado de conservación:

Descrición do ben:
Inicialmente delimitado no cume do monte Lóbrigo, a ausencia de estruturas e configuración propicia impedia achegar maior definición do depósito. A localización de materiais na faldra do monte (placa de pedra, cerámica castrexa e restos de tégula romana) así como referencias á aparición dunha posible sepultura de laxas son os elementos que permiten identificar esta zona como a principal -até a data- para delimitar o depósito.



CLASIFICACIÓN DO SOLO

- SU
- SRPAU
- SNR
- SRPPC
- SRPI
- SRPPX
- SUD
- SRPEN
- SRPO
- SRPA
- SRPF

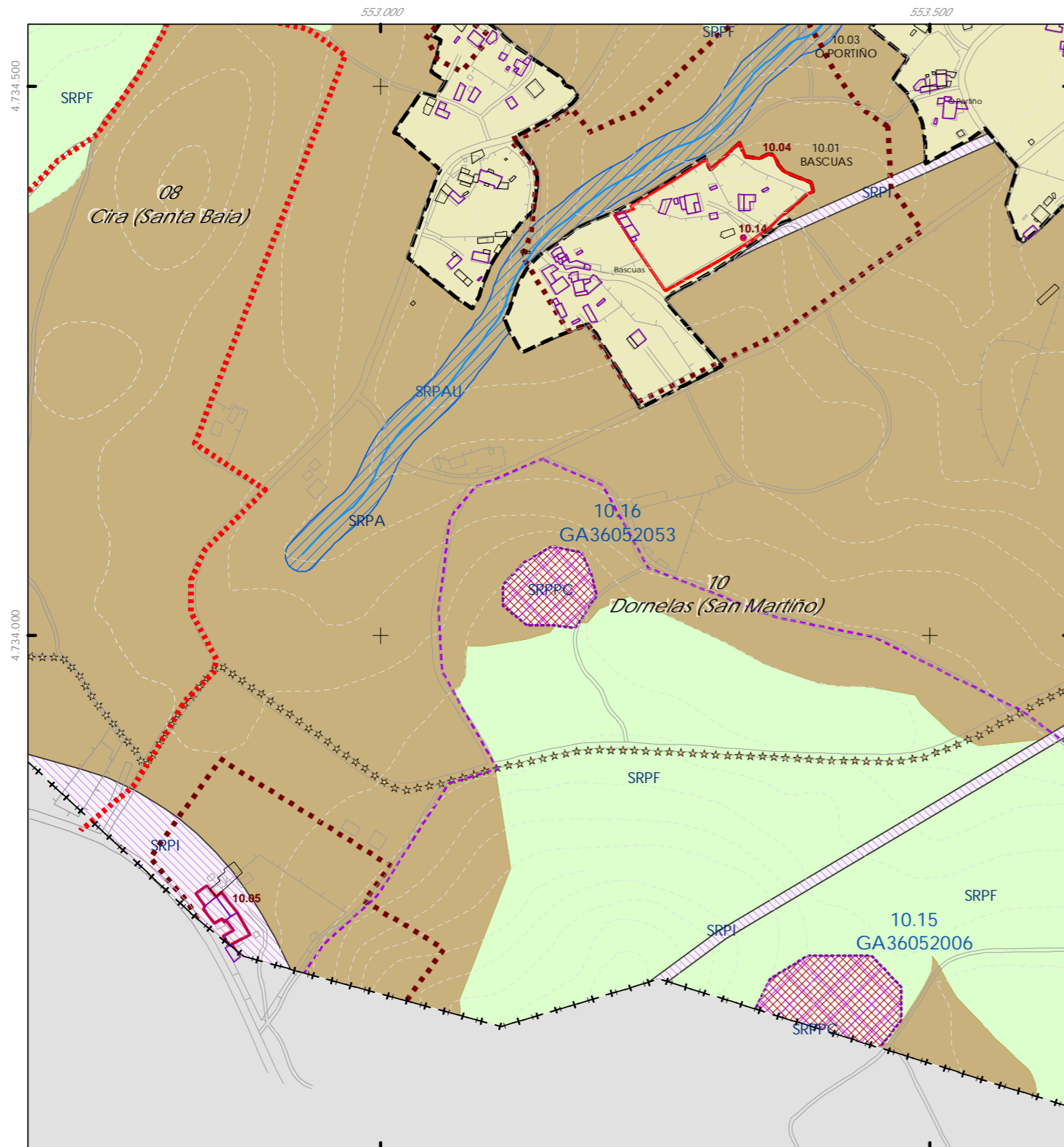
PATRIMONIO CULTURAL

- API - Área de Protección Integral
- CPX - Contorno de protección de Xacemento
- Patrimonio Cultural
- BIC
- Áreas de protección PC
- Camino Real
- Camino de Santiago

REFERENCIAS AOS PLANOS DE ORDENACIÓN:
Plano SR: D1, D2
Plano SNR: -
Plano SU: -



Fuente de datos / Fuente de datos:
- Elaboración propia / Concello de Silleda
- Elaboración propia / Concello de Silleda



Código do elemento: 10.16 / GA36052053

Página 41 de 209

Denominación: Castrillón
Localización: Bascuas
Parroquia: Dornelas (San Martiño)

Coordenadas UTM:
553154,866889 / 4734041,92842
Sistema de coordenadas:
Proyección: (U.T.M.) ETRS89 Zona 29N
epsg: 25829
Unidades: metros

Ordenanza ou norma de aplicación: Patrimonio arqueolóxico

Titularidade: Privada

Adscripción cultural: Idade do Ferro

Clasificación do solo: SR

Adscripción tipolóxica: Indeterminada

Uso actual:

Prados e monte baixo.

Nivel de protección do ben: Área de Protección Integral (API)

Nivel de protección do contorno: Contorno de Protección de Xacementos (CPX)

Obras permitidas: As permitidas segundo o nivel de protección

Estado de conservación:

-

Descrición do ben:

Trátase dun pequeno couto de forma case circular, duns 50 m. de diámetro, que levanta uns 5-6 m. Sobre as terras lindantes, aínda que non se observan estruturas defensivas.



CLASIFICACIÓN DO SOLO

- SU
- SNR
- SRPI
- SUD
- SRPO
- SRPAU
- SRPPC
- SRPPX
- SRPEN
- SRPA
- SRPF

PATRIMONIO CULTURAL

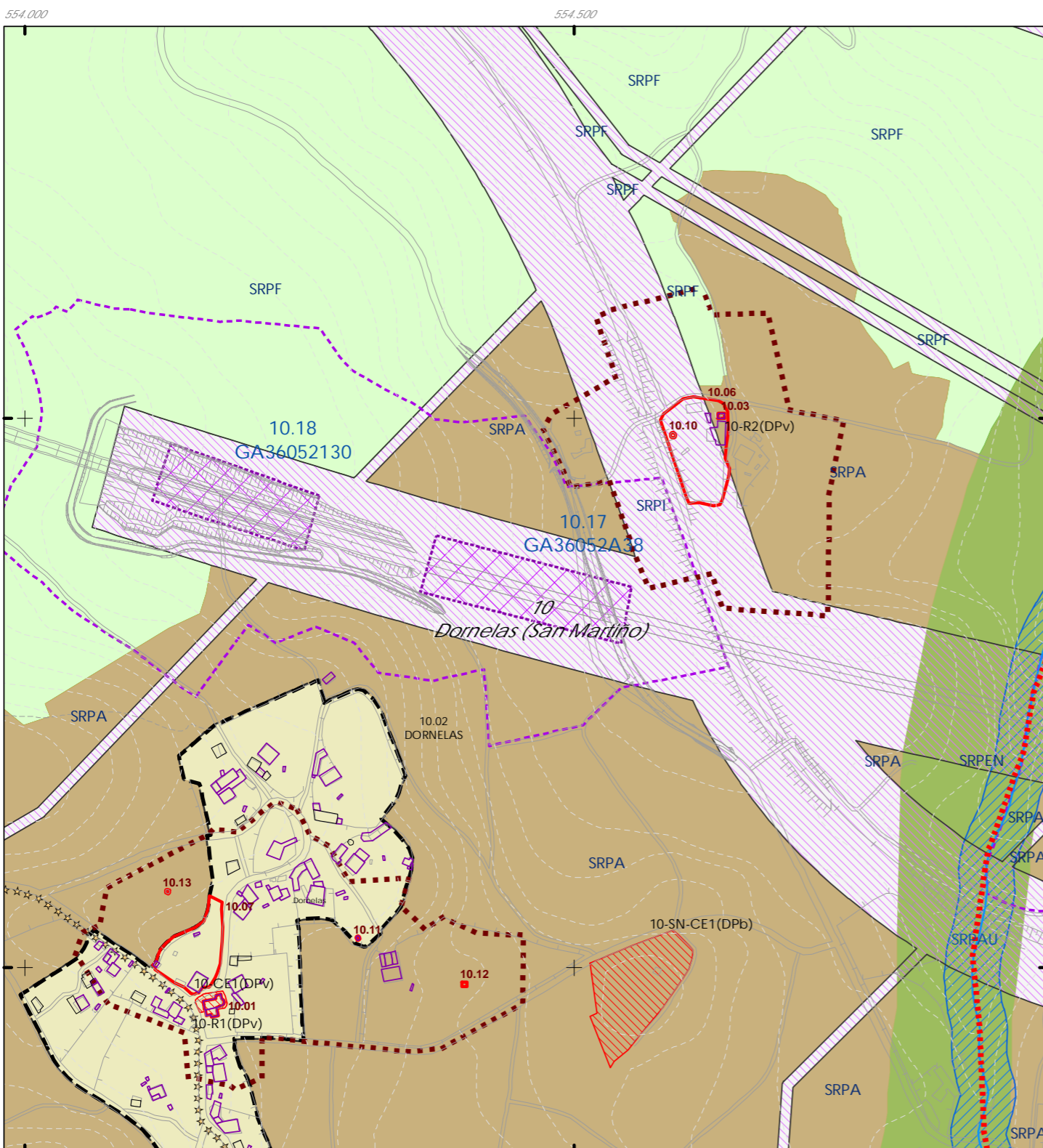
- API - Área de Protección Integral
- CPX - Contorno de protección de Xacemento
- Patrimonio Cultural
- BIC
- Áreas de protección PC
- Camino Real
- Camino de Santiago

REFERENCIAS AOS PLANOS DE ORDENACIÓN:
Plano SR: D1
Plano SNR: -
Plano SU: -

GRÁFICO DE FOLLAS
GRÁFICO DE HOJAS

A1	A2	A3	A4	A5	A6
B1	B2	B3	B4	B5	B6
C1	C2	C3	C4	C5	C6
D1	D2	D3	D4	D5	D6
E1	E2	E3	E4	E5	E6
F1	F2	F3	F4	F5	F6
G1	G2	G3	G4	G5	G6
H1	H2	H3	H4	H5	H6
I1	I2	I3	I4	I5	I6
J1	J2	J3	J4	J5	J6
K1	K2	K3	K4	K5	K6
L1	L2	L3	L4	L5	L6
M1	M2	M3	M4	M5	M6
N1	N2	N3	N4	N5	N6
O1	O2	O3	O4	O5	O6
P1	P2	P3	P4	P5	P6
Q1	Q2	Q3	Q4	Q5	Q6
R1	R2	R3	R4	R5	R6
S1	S2	S3	S4	S5	S6

Fuente de datos / Fuente de datos:
- Elaboración propia / Concello de Silleda
- Elaboración propia / Concello de Silleda



Código do elemento: 10.17 / GA36052A38

Denominación: Achado de Marcón
Localización: Marcón
Parroquia: Dornelas (San Martiño)

Coordenadas UTM:
554456,835413 / 4734343,86532
Sistema de coordenadas:
Proyección: (U.T.M.) ETRS89 Zona 29N
opsg: 25829
Unidades: metros

Ordenanza ou norma de aplicación: Patrimonio arqueolóxico
Adscripción cultural: Idade do Bronce/Romano
Adscripción tipolóxica: Concentración de Materiais
Nivel de protección do ben: Área de Protección Integral (API)
Nivel de protección do contorno: Contorno de Protección de Xacementos (CPX)
Obras permitidas: As permitidas segundo o nivel de protección

Titularidade: Privada
Clasificación do solo: SR / SRPPC
Uso actual: Infraestruturas, prados e cultivos

Estado de conservación:

Descrición do ben:
Achado dunha considerable cantidade de restos materiais (principalmente cerámicos) durante o control arqueolóxico das obras de construción da L.A.V. Ourense-Santiago. Localizábanse na zona do viaduto de besteiros, concretamente cara ao seu estribo occidental. Componse o conxunto por cerámica de época romana mesturada con outras da idade do bronce. A súa orixe podería vir do arrastre dende zonas máis altas. Compre sinalar que na parte alta desta zona se emprega o depósito de ameixeira, cuxos materiais coinciden a nivel xeral cos do presente achado.



CLASIFICACIÓN DO SOLO

- SU
- SNR
- SRPI
- SUD
- SRPO
- SRPAU
- SRPPC
- SRPPX
- SRPEN
- SRPA
- SRPF

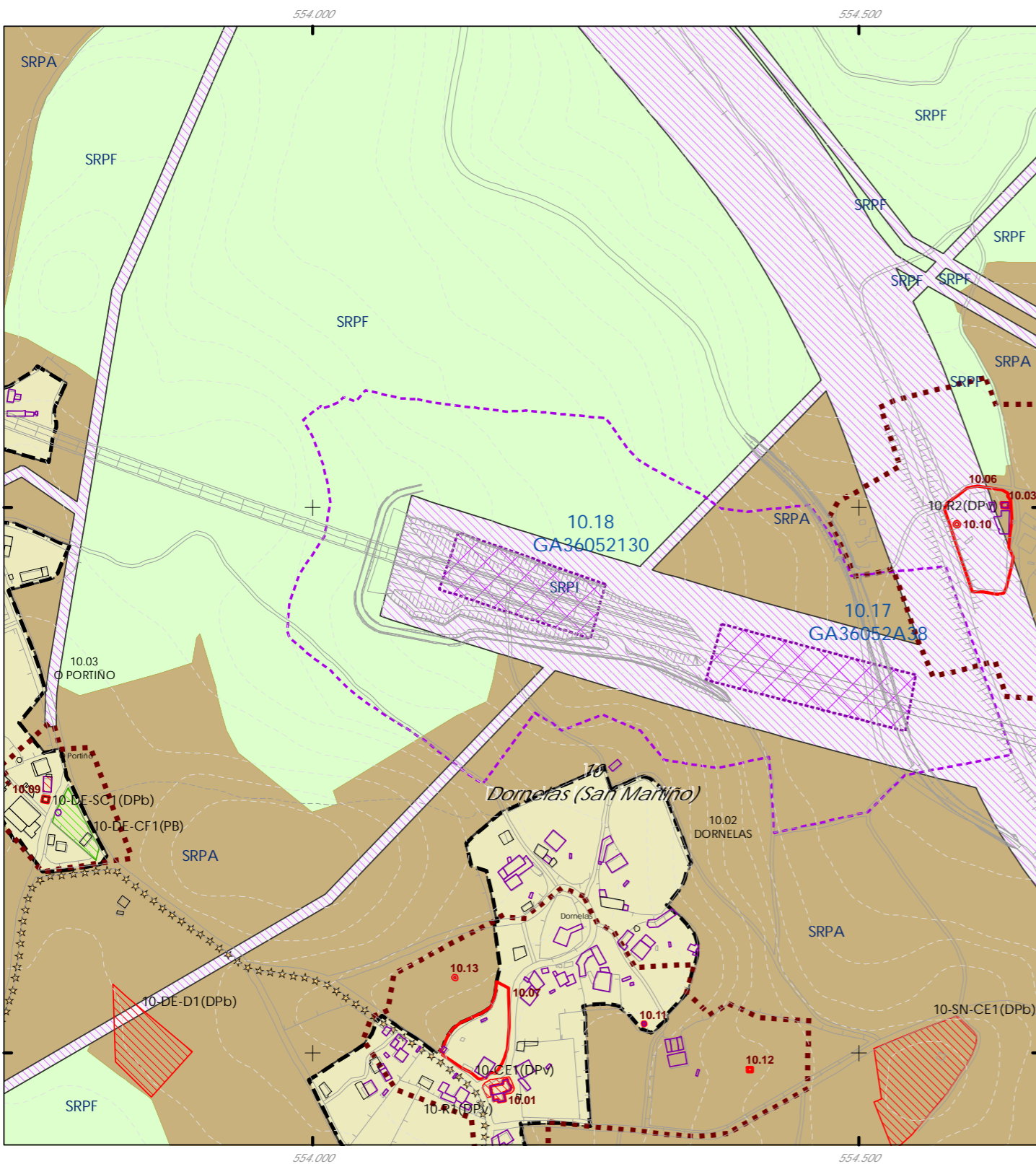
PATRIMONIO CULTURAL

- API - Área de Protección Integral
- CPX - Contorno de protección de Xacemento
- Patrimonio Cultural
- BIC
- Áreas de protección PC
- Camino Real
- Camino de Santiago

REFERENCIAS AOS PLANOS DE ORDENACIÓN:
Plano SR: C2
Plano SNR: -
Plano SU: -



Fuente de datos / Fuente de datos:
- Elaboración propia / Concello de Silleda
- Elaboración propia / Concello de Silleda



Código do elemento: 10.18 / GA36052130

Página 43 de 209

Denominación: Xacemento de Ameixeira
Localización: Ameixeira
Parroquia: Dornelas (San Martiño)

Coordenadas UTM:
554191,818423 / 4734427,72638
Sistema de coordenadas:
Proyección: (U.T.M.) ETRS89 Zona 29N
epsg: 25829
Unidades: metros

Ordenanza ou norma de aplicación: Patrimonio arqueolóxico

Titularidade: Privada

Adscripción cultural: Idade do Bronce/Romano

Clasificación do solo: SR / SRPPC

Adscripción tipolóxica: Indeterminada

Uso actual: Infraestruturas, prados e arboredo

Nivel de protección do ben: Área de Protección Integral (API)

Nivel de protección do contorno: Contorno de Protección de Xacementos (CPX)

Obras permitidas: As permitidas segundo o nivel de protección

Estado de conservación:


A parte descuberta foi escavada e posteriormente destruída polas obras da L.A.V. Descoñécese a súa extensión completa.

Descrición do ben:

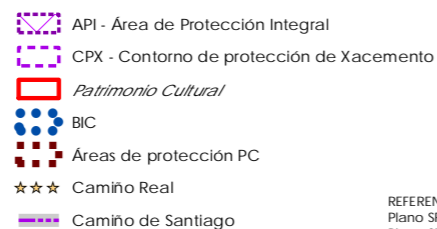
Detectado a partir das obras de construción da L.A.V. Ourense-Santiago, a partir dunha área de concentración de materiais romanos. As escavacións efectuadas na zona poñen de manifesto a existencia de distintas estruturas, na súa maior parte en forma de negativos escavados no substrato, xunto con restos de muros, pavimentos e polo menos unha tumba realizada con téglulas romanas. Todas estas evidencias achábanse en mal estado de conservación, case a nivel de cimentación. Segundo os seus escavadores, trataríase dun depósito de época tardo-romana, con indicios de estruturas habitacionais e quizais necrópole (tumba e parte dun ronsel funerario). Documentáanse tamén restos materiais adscritos á prehistoria recente (calcolítico-bronce), con exemplares de estilo campaniforme, sen estar asociada a estruturas propias.



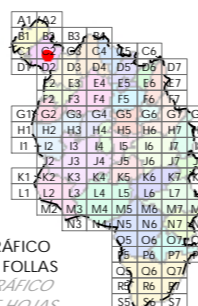
CLASIFICACIÓN DO SOLO



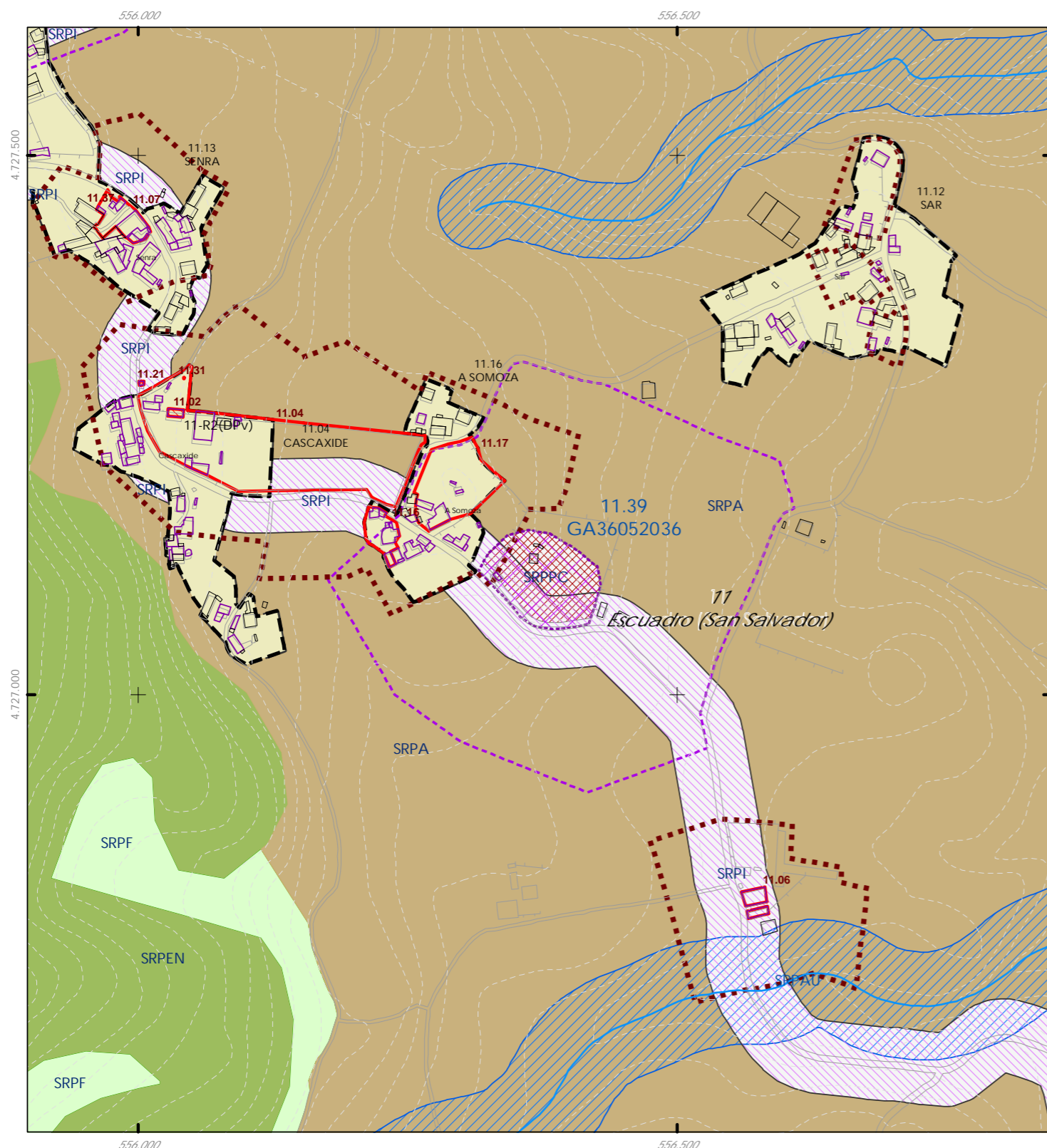
PATRIMONIO CULTURAL



REFERENCIAS AOS PLANOS DE ORDENACIÓN:
Plano SR: C2
Plano SNR: -
Plano SU: -



Fuente de datos / Fuente de datos:
- Elaboración propia / Concello de Silleda
- Elaboración propia / Concello de Silleda



Código do elemento: 11.39 / GA36052036

Denominación: Castro de Cascaxide / Coto do Castro
Localización: Cascaxide
Parroquia: Escuadro (San Salvador)

Coordenadas UTM:
556375,936338 / 4727106,36441
Sistema de coordenadas:
Proyección: (U.T.M.) ETRS89 Zona 29N
epsg: 25829
Unidades: metros

Ordenanza ou norma de aplicación: Patrimonio arqueolóxico
Adscripción cultural: Idade do Ferro
Adscripción tipolóxica: Castro
Nivel de protección do ben: Área de Protección Integral (API)
Nivel de protección do contorno: Contorno de Protección de Xacementos (CPX)
Obras permitidas: As permitidas segundo o nivel de protección

Titularidade: Privada
Clasificación do solo: SR / SRPPC
Uso actual: Prados, piñeiros e monte baixo

Estado de conservación:
Gravemente alterado pola extracción de pedra para cantería e, recentemente, pola instalación dun valado de pecha de terreo.

Descrición do ben:
Trátase dun castro de recinto único de planta circular, duns 50 m de diámetro, defendido en todo o perímetro por un terraplén. Tamén se conservan restos dun parapeto na parte setentrional así como dun foso na parte occidental. Este recinto ten dúas entradas, polo n e o, aínda que non se pode asegurar que sexan antigas



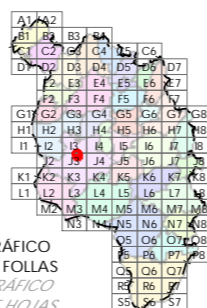
CLASIFICACIÓN DO SOLO

- SU
- SNR
- SRPI
- SUD
- SRPO
- SRPF
- SRPAU
- SRPPC
- SRPPX
- SRPEN
- SRPA
- SRPF

PATRIMONIO CULTURAL

- API - Área de Protección Integral
- CPX - Contorno de protección de Xacemento
- Patrimonio Cultural
- BIC
- Áreas de protección PC
- Camino Real
- Camino de Santiago

REFERENCIAS AOS PLANOS DE ORDENACIÓN:
Plano SR: J3
Plano SNR: 072/193
Plano SU: -



Fuente de datos / Fuente de datos:
- Elaboración propia / Concello de Silleda
- Elaboración propia / Concello de Silleda