

Código do elemento: 11.40 / GA36052050

Página 45 de 209

Denominación: Coto do Castelo / Castelo de Férveda
Localización: Férveda
Parroquia: Escuadro (San Salvador)

Coordenadas UTM: 555697,508682 / 4724533,22662
Sistema de coordenadas: Proyección: (U.T.M.) ETRS89 Zona 29N
epsg: 25829
Unidades: metros

Ordenanza ou norma de aplicación: Patrimonio arqueolóxico

Titularidade: Privada

Adscripción cultural: Idade Media

Clasificación do solo: SR / SRPPC

Adscripción tipolóxica: Asentamento Fortificado

Uso actual: Carballos e monte baixo

Nivel de protección do ben: Área de Protección Integral (API)

Nivel de protección do contorno: Contorno de Protección de Xacementos (CPX)

Obras permitidas: As permitidas segundo o nivel de protección

Estado de conservación:

Bo

Descrición do ben:

Trátase dun castelo medieval de planta elíptica, duns 100 m. de diámetro no eixo N-S e uns 45 m. No eixo L-O, defendido polos terrapléns naturais, agás polo suroeste, onde a defensa se completa cun sistema de terraplén, foso e parapeto exterior.



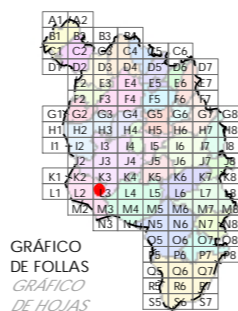
CLASIFICACIÓN DO SOLO

- SU
- SNR
- SRPI
- SUD
- SRPO
- SRPAU
- SRPPC
- SRPPX
- SRPEN
- SRPA
- SRPF

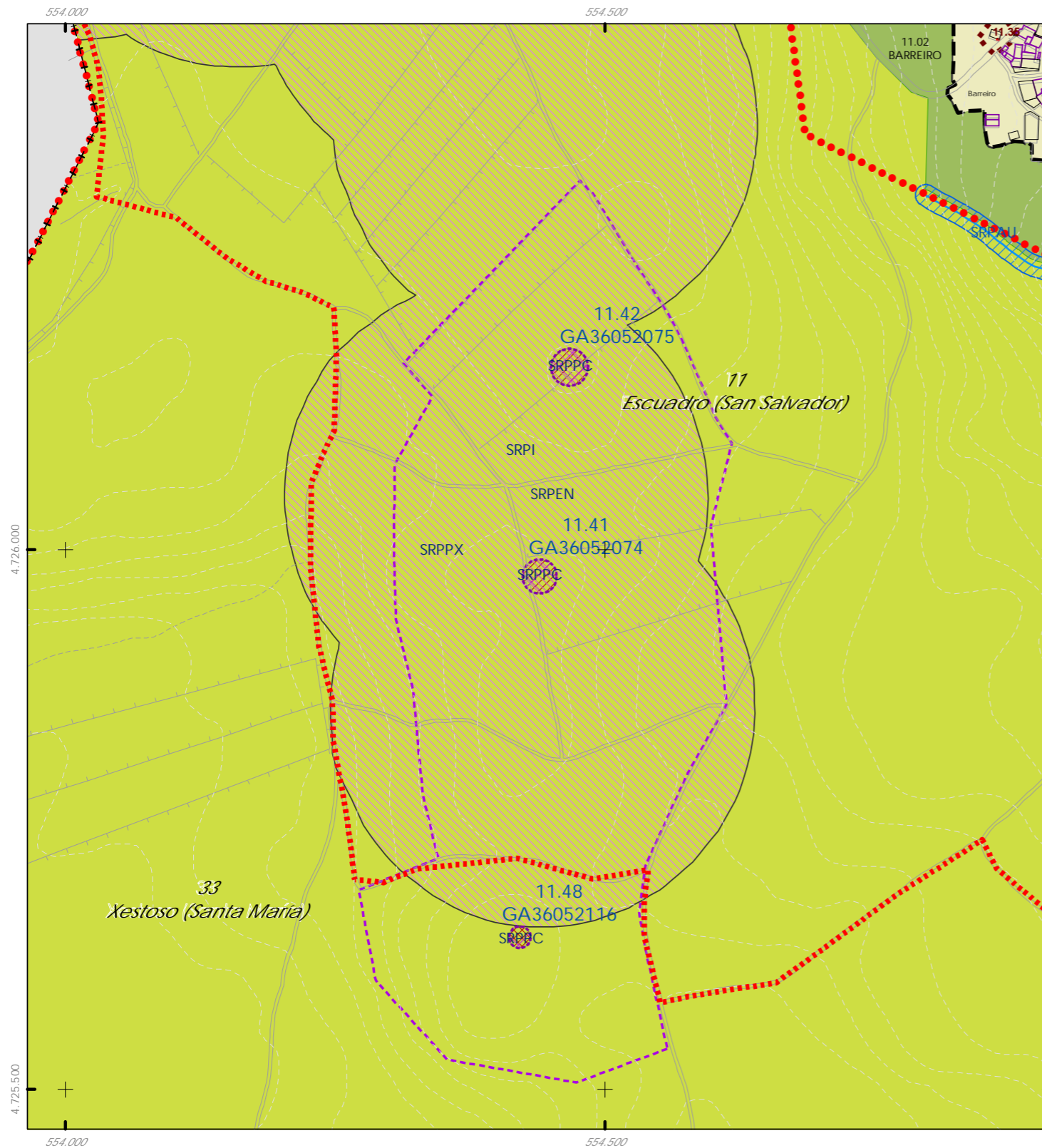
PATRIMONIO CULTURAL

- API - Área de Protección Integral
- CPX - Contorno de protección de Xacemento
- Patrimonio Cultural
- BIC
- Áreas de protección PC
- Camino Real
- Camino de Santiago

REFERENCIAS AOS PLANOS DE ORDENACIÓN:
Plano SR: L3
Plano SNR: -
Plano SU: -



Fuente de datos / Fuente de datos:
Elaboración propia / Concello de Silleda
Elaboración propia / Concello de Silleda



Código do elemento: 11.41 / GA36052074

Denominación: Mámoa do Camiño dos Barreiros - No. 1
Localización: Barreiro
Parroquia: Escuadro (San Salvador)

Coordenadas UTM:
554439,271005 / 4725975,25254
Sistema de coordenadas:
Proyección: (U.T.M.) ETRS89 Zona 29N
epsg: 25829
Unidades: metros

Ordenanza ou norma de aplicación: Patrimonio arqueolóxico

Titularidade: Privada

Adscripción cultural: Neolítico - Idade do Bronce

Clasificación do solo: SR

Adscripción tipolóxica: Túmulo

Uso actual:

Prados e monte baixo.

Nivel de protección do ben: Área de Protección Integral (API)

Nivel de protección do contorno: Contorno de Protección de Xacementos (CPX)

Obras permitidas: As permitidas segundo o nivel de protección

Estado de conservación:

A masa tumular viuse gravemente alterada polos traballos agrícolas.

Descrición do ben:

Sueste trata dunha mámoa de dimensións medias (24 m. de diámetro no eixo N-S, 22 m. no eixo L-O e 1,8 m. de altura), con cráter de violación de 5,5 m. de diámetro. Non hai indicios da existencia de estruturas pétreas.

CLASIFICACIÓN DO SOLO

- SU
- SNR
- SRPI
- SUD
- SRPO
- SRPAU
- SRPPC
- SRPPX
- SRPEN
- SRPA
- SPRF

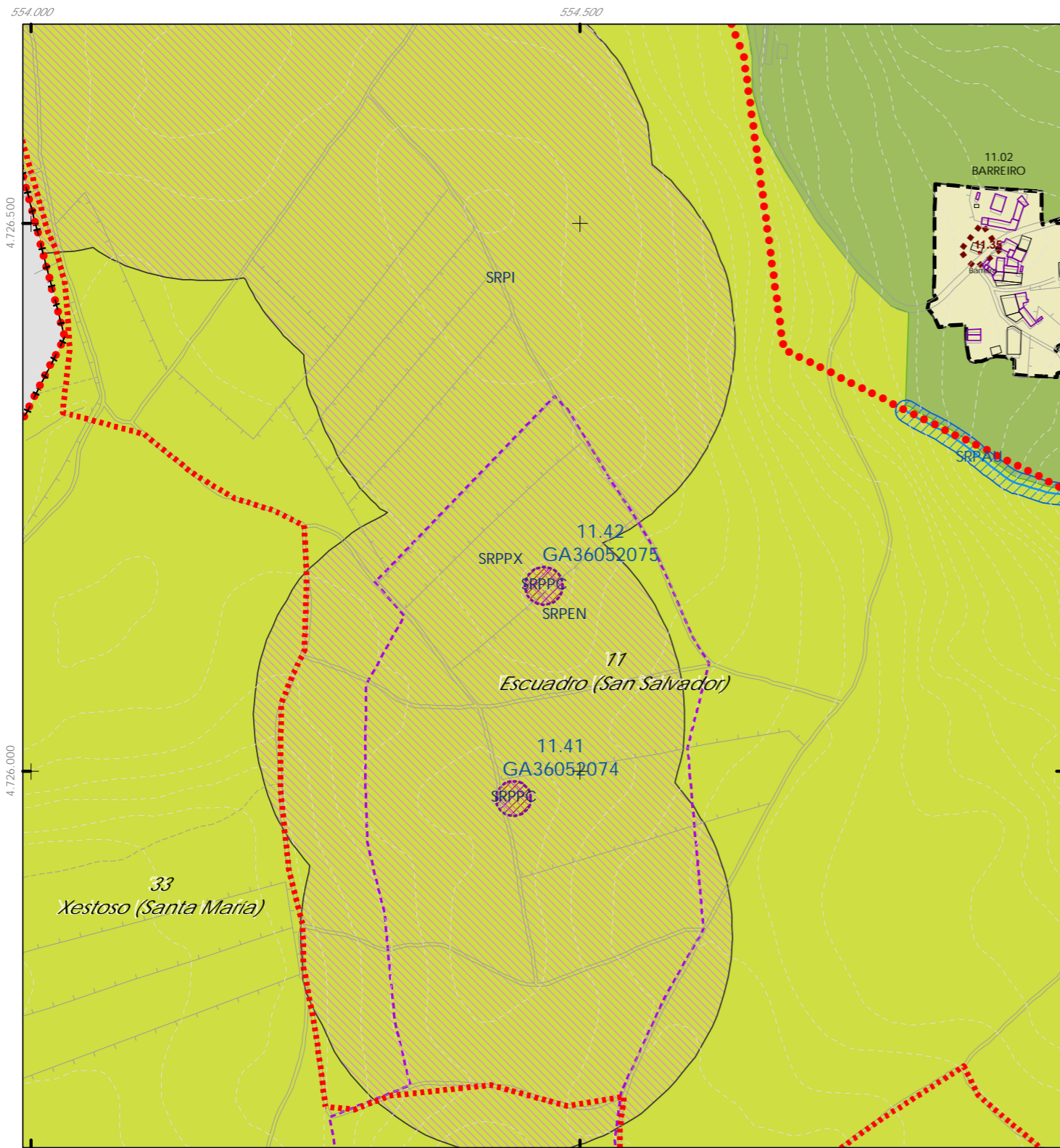
PATRIMONIO CULTURAL

- API - Área de Protección Integral
- CPX - Contorno de protección de Xacemento
- Patrimonio Cultural
- BIC
- Áreas de protección PC
- Camino Real
- Camino de Santiago

REFERENCIAS AOS PLANOS DE ORDENACIÓN:
Plano SR: K2
Plano SNR: -
Plano SU: -



Fuente de datos / Fuente de datos:
- Elaboración propia / Concello de Silleda
- Elaboración propia / Concello de Silleda



Código do elemento: 11.42 / GA36052075

Denominación: Mámoa do Camiño dos Barreiros - No. 2
Localización: Barreiros
Parroquia: Escuadro (San Salvador)

Coordenadas UTM: 554467,030565 / 4726169,27443
Sistema de coordenadas: Proyección: (U.T.M.) ETRS89 Zona 29N
epsg: 25829
Unidades: metros

Ordenanza ou norma de aplicación: Patrimonio arqueolóxico
Adscripción cultural: Neolítico - Idade do Bronce
Adscripción tipolóxica: Túmulo
Nivel de protección do ben: Área de Protección Integral (API)
Nivel de protección do contorno: Contorno de Protección de Xacementos (CPX)
Obras permitidas: As permitidas segundo o nivel de protección

Titularidade: Privada
Clasificación do solo: SR / SRPPC
Uso actual: Prados e monte baixo

Estado de conservación:

Descrición do ben:
Túmulo de pequenas dimensións (20 m de diámetro e 0,7 m de altura), con indicios que fan supoñer a existencia de coiraza pétreo (hai pedras soltas tanto na superficie da masa tumular coma no ámbito da propia mámoa).



CLASIFICACIÓN DO SOLO

- SU
- SNR
- SRPI
- SUD
- SRPO
- SRPAU
- SRPPC
- SRPPX
- SRPEN
- SRPA
- SPRF

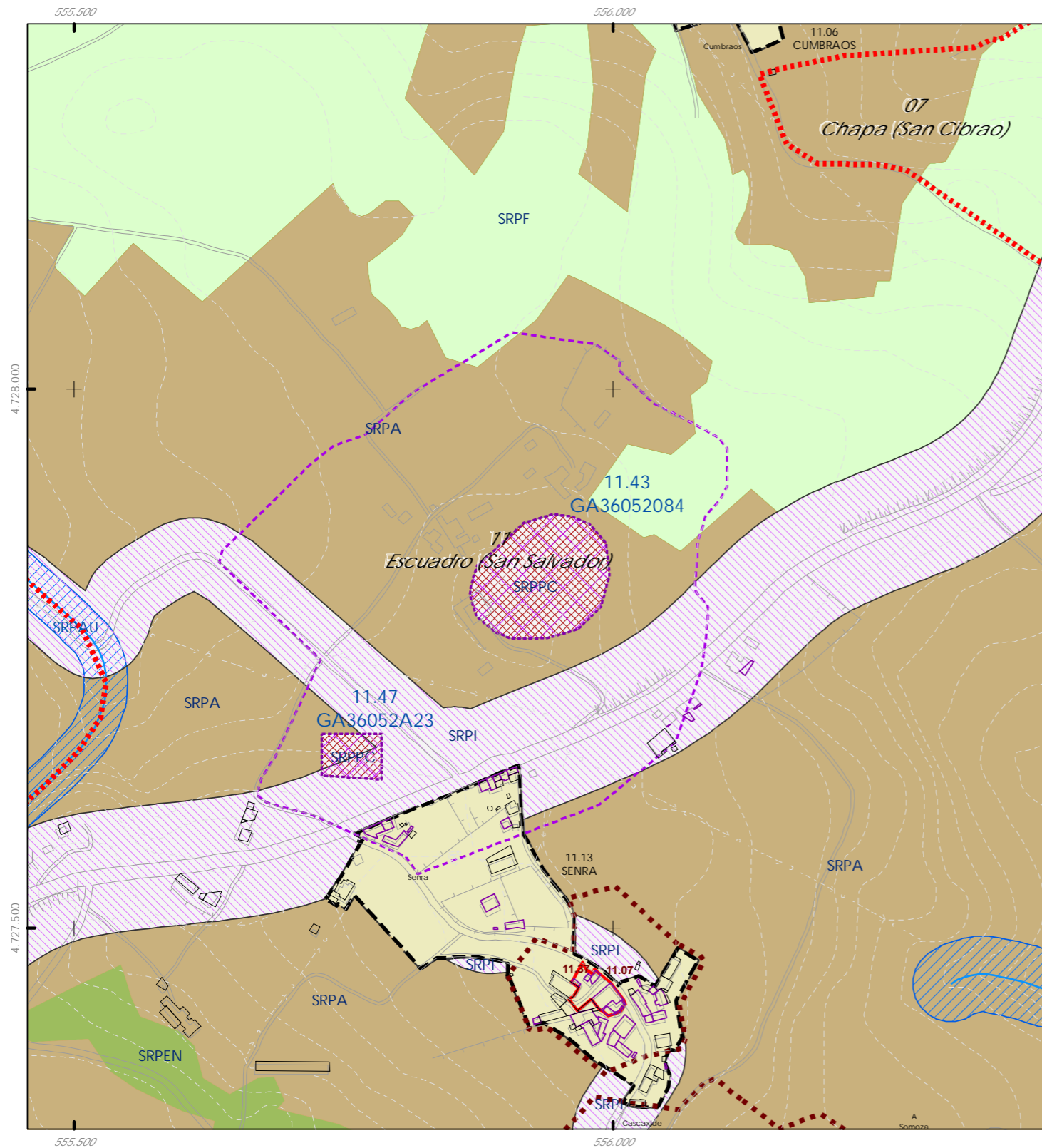
PATRIMONIO CULTURAL

- API - Área de Protección Integral
- CPX - Contorno de protección de Xacemento
- Patrimonio Cultural
- BIC
- Áreas de protección PC
- Camino Real
- Camino de Santiago

REFERENCIAS AOS PLANOS DE ORDENACIÓN:
Plano SR: J2
Plano SNR: -
Plano SU: -



Fuente de datos / Fuente de datos:
- Elaboración propia / Concello de Silleda
- Elaboración propia / Concello de Silleda



Código do elemento: 11.43 / GA36052084

Página 48 de 209

Denominación: Castro de Torrón / Coto do Torrón
Localización: Torrón-Senra
Parroquia: Escuadro (San Salvador)

Coordenadas UTM:
555934,139728 / 4727823,42731
Sistema de coordenadas:
Proyección: (U.T.M.) ETRS89 Zona 29N
epsg: 25829
Unidades: metros

Ordenanza ou norma de aplicación: Patrimonio arqueolóxico

Titularidade: Privada

Adscripción cultural: Idade do Ferro

Clasificación do solo: SR / SRPPC

Adscripción tipolóxica: Castro

Uso actual: Edificacións, prados e arboredo

Nivel de protección do ben: Área de Protección Integral (API)

Nivel de protección do contorno: Contorno de Protección de Xacementos (CPX)

Obras permitidas: As permitidas segundo o nivel de protección

Estado de conservación:

O ámbito do depósito está alterado por diversas construcións.

Descrición do ben:

Trátase dun pequeno coto no que non se observan restos de estruturas defensivas, polo que non é posible precisar dimensións ou morfoloxía. Documentáronse achados de restos materiais: en verán de 1992, con motivo das obras de cimentación dunha edificación, localizáronse varios fragmentos cerámicos de época castrexa.



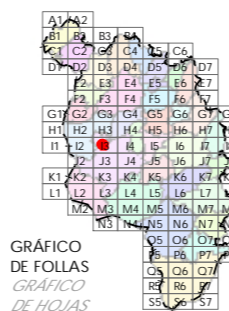
CLASIFICACIÓN DO SOLO

- SU
- SRPAU
- SNR
- SRPPC
- SRPI
- SRPPX
- SUD
- SRPEN
- SRPO
- SRPA
- SPRF

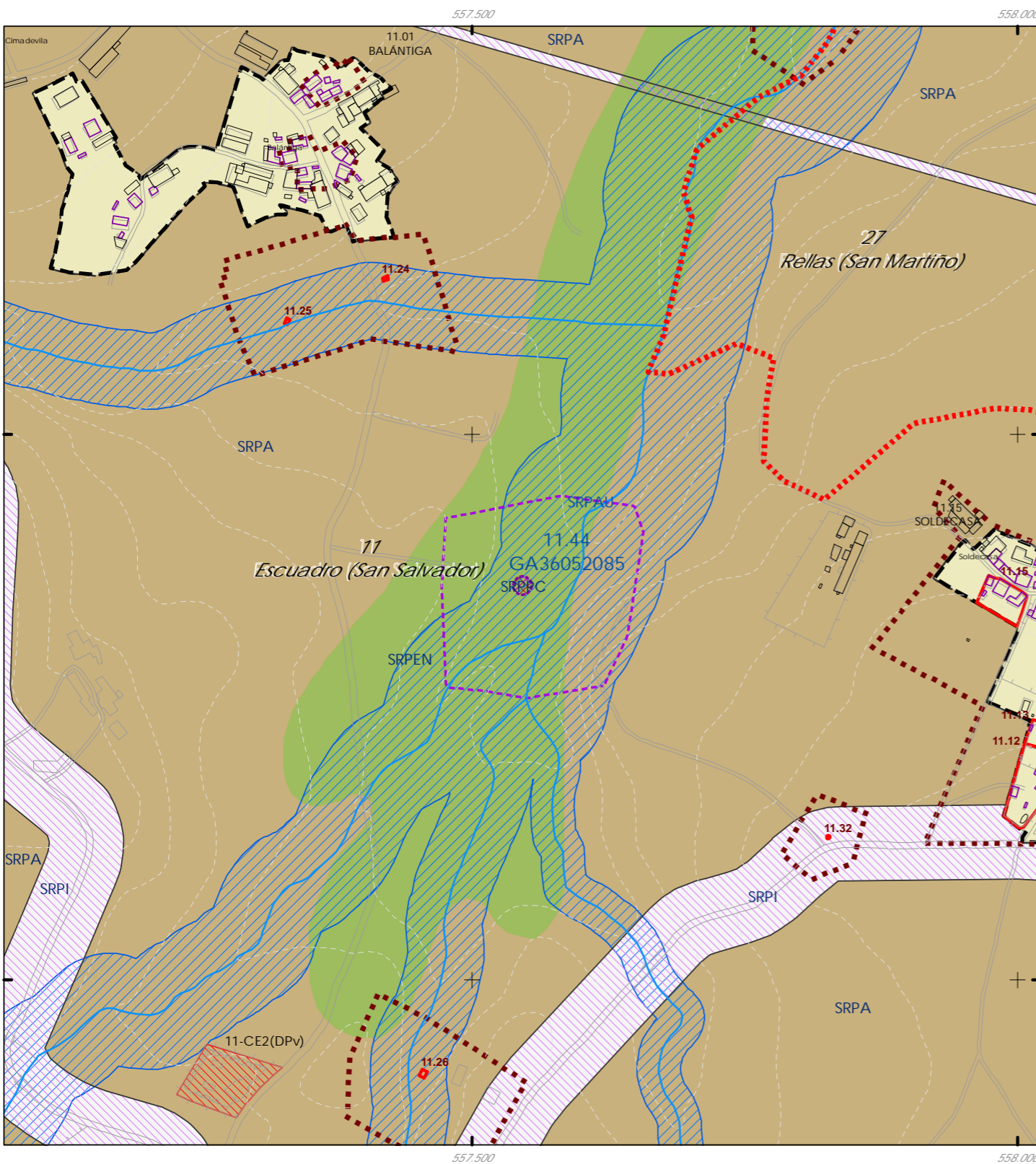
PATRIMONIO CULTURAL

- API - Área de Protección Integral
- CPX - Contorno de protección de Xacemento
- Patrimonio Cultural
- BIC
- Áreas de protección PC
- Camino Real
- Camino de Santiago

REFERENCIAS AOS PLANOS DE ORDENACIÓN:
Plano SR: I3
Plano SNR: -
Plano SU: -



Fuente de datos / Fuente de datos:
Elaboración propia / Concello de Silleda
Elaboración propia / Concello de Silleda



Código do elemento: 11.44 / GA36052085

Página 49 de 209

Denominación: Mámoa de Cima do Agro
Localización: Balántiga
Parroquia: Escuadro (San Salvador)

Coordenadas UTM:
557546,176938 / 4727361,35081
Sistema de coordenadas:
Proyección: (U.T.M.) ETRS89 Zona 29N
epsg: 25829
Unidades: metros

Ordenanza ou norma de aplicación: Patrimonio arqueolóxico

Titularidade: Privada

Adscripción cultural: Neolítico - Idade do Bronce

Clasificación do solo: SR

Adscripción tipolóxica: Túmulo

Uso actual:

Prados

Nivel de protección do ben: Área de Protección Integral (API)

Nivel de protección do contorno: Contorno de Protección de Xacementos (CPX)

Obras permitidas: As permitidas segundo o nivel de protección

Estado de conservación:


A masa tumular viuse gravemente alterada polos traballos agrícolas.

Descrición do ben:

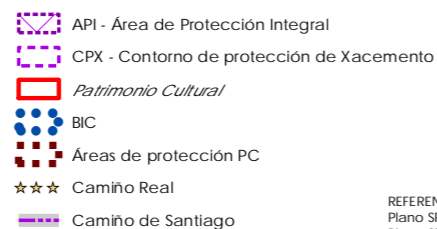
Trátase dunha mámoa de 11 m. de diámetro e bastante aplanada polos traballos agrícolas. En superficie podemos ver gran cantidade de pedras soltas, algunhas de gran tamaño, que puidesen corresponder a unha coiraza pétre.



CLASIFICACIÓN DO SOLO



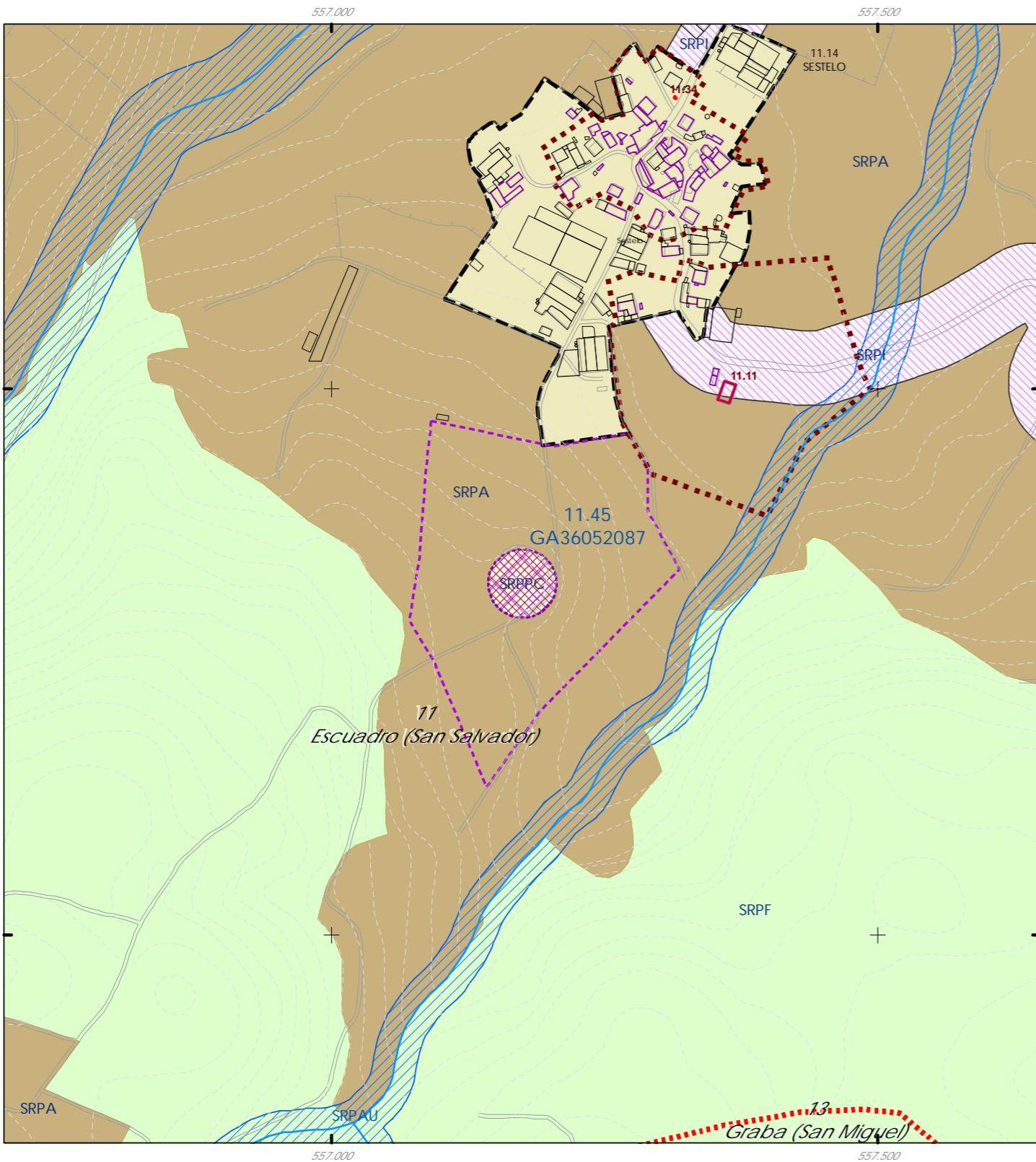
PATRIMONIO CULTURAL



REFERENCIAS AOS PLANOS DE ORDENACIÓN:
Plano SR: 14
Plano SNR: -
Plano SU: -



Fuente de datos / Fuente de datos:
Elaboración propia / Concello de Silleda
Elaboración propia / Concello de Silleda



Código do elemento: 11.45 / GA36052087

Página 50 de 209

Denominación: Coto do Castro / Castro de Sestelo
Localización: Sestelo
Parroquia: Escuadro (San Salvador)

Coordenadas UTM:
557174,434287 / 4725821,73091
Sistema de coordenadas:
Proyección: (U.T.M.) ETRS89 Zona 29N
epsg: 25829
Unidades: metros

Ordenanza ou norma de aplicación: Patrimonio arqueolóxico

Titularidade: Privada

Adscripción cultural: Idade do Ferro

Clasificación do solo: SR

Adscripción tipolóxica: Castro

/ SRPPC

Nivel de protección do ben: Área de Protección Integral (API)

Uso actual:
Prados, piñeiros e monte baixo.

Nivel de protección do contorno: Contorno de Protección de Xacementos (CPX)

Obras permitidas: As permitidas segundo o nivel de protección

Estado de conservación:

Está bastante alterado tanto polos traballos agro forestais coma pola construción da pista que o bordea.

Descrición do ben:

Trátase dun coto de forma cónica bordeado de fortes pendentes que puidesen servir de sistema defensivo. Ademais, no terzo e. Obsérvanse os restos dun posible foso. Polas alteracións sufridas non se poden establecer as súas dimensións.



CLASIFICACIÓN DO SOLO

- SU
- SNR
- SRPI
- SUD
- SRPO
- SRPAU
- SRPPC
- SRPPX
- SRPEN
- SRPA
- SRPF

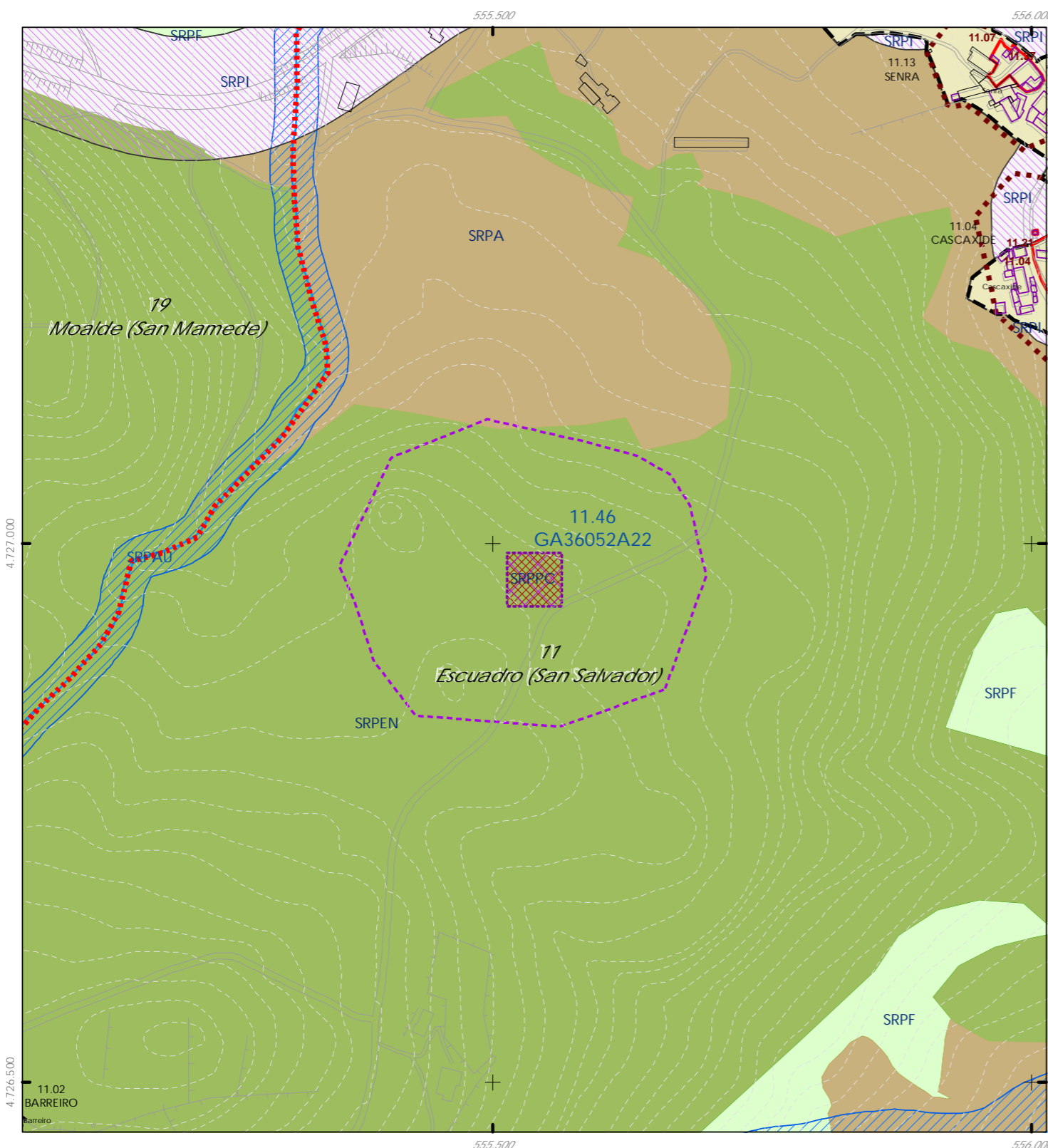
PATRIMONIO CULTURAL

- API - Área de Protección Integral
- CPX - Contorno de protección de Xacemento
- Patrimonio Cultural
- BIC
- Áreas de protección PC
- Camino Real
- Camino de Santiago

REFERENCIAS AOS PLANOS DE ORDENACIÓN:
Plano SR: K4
Plano SNR:
Plano SU: -



Fuente de datos / Fuente de datos:
- Elaboración propia / Concello de Silleda
- Elaboración propia / Concello de Silleda



Código do elemento: 11.46 / GA36052A22

| | |
|---|---|
| Denominación: Regueiro de Liñarede | Coordenadas UTM: 555538,404526 / 4726966,33279 <small>Sistema de coordenadas: Proyección: (U.T.M.) ETRS89 Zona 29N epsg: 25829 Unidades: metros</small> |
| Localización: Cascaxide | |
| Parroquia: Escuadro (San Salvador) | |
| Ordenanza ou norma de aplicación: Patrimonio arqueolóxico | Titularidade: Privada |
| Adscripción cultural: Idade do Ferro - Romano | Clasificación do solo: SR / SRPPC |
| Adscripción tipolóxica: Indeterminada | Uso actual: Prados, piñeiros e carballos |
| Nivel de protección do ben: Área de Protección Integral (API) | |
| Nivel de protección do contorno: Contorno de Protección de Xacementos (CPX) | |
| Obras permitidas: As permitidas segundo o nivel de protección | |

Estado de conservación:
-

Descrición do ben:
Nun terreo propiedade de Xosé Gómez apareceron fragmentos de tégalas e unha moa (catillus) de muíño circular duns 41 cm. de diámetro e 6,8 cm. de grosor máximo, con orificio central de 17 cm. de diámetro. Está realizado en granito de gran de dúas micas e en poder do propietario do terreo.



CLASIFICACIÓN DO SOLO

| | |
|------|-------|
| SU | SRPAU |
| SNR | SRPPC |
| SRPI | SRPPX |
| SUD | SRPEN |
| SRPO | SRPA |
| | SRPF |

PATRIMONIO CULTURAL

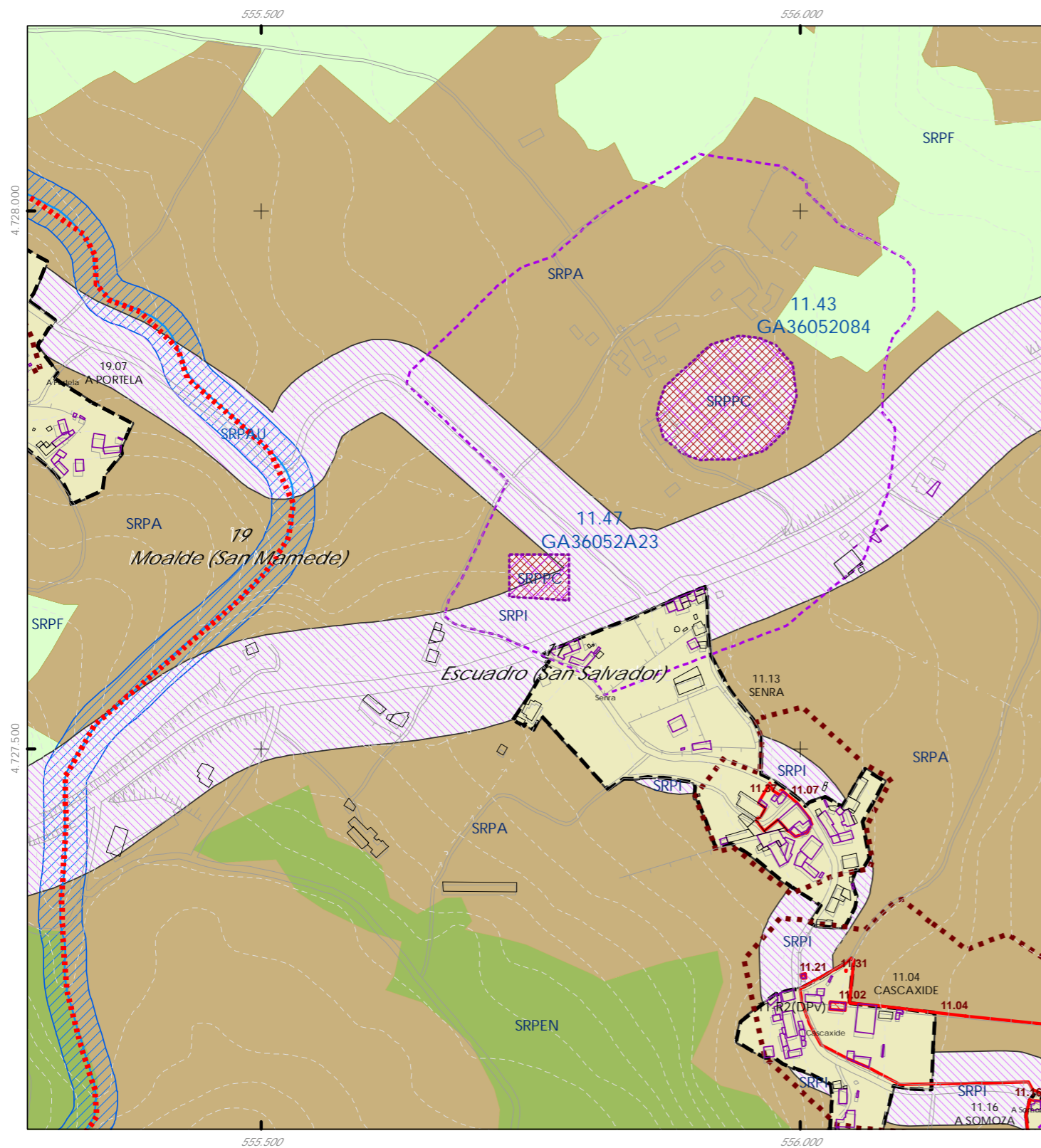
| |
|---|
| API - Área de Protección Integral |
| CPX - Contorno de protección de Xacemento |
| Patrimonio Cultural |
| BIC |
| Áreas de protección PC |
| *** Camiño Real |
| Camión de Santiago |

REFERENCIAS AOS PLANOS DE ORDENACIÓN:
Plano SR: J3
Plano SNR: -
Plano SU: -

GRÁFICO DE FOLLAS
GRÁFICO DE HOJAS

| | | | | | | | | | | | | | | | | | | | | | | | | | | | | | | | | | | | | | | | | | | | | | | | | | | | | | | | | | | | | | | | | | | | | | | | | | | | | | | | | | | | | | | | | | | | | | | | | | | | | | | | | | | | | | | | | | | | | | | | | | | | | | | | | | | | | | | |
|----|----|----|----|----|----|----|----|----|----|----|----|----|----|----|----|----|----|----|----|----|----|----|----|----|----|----|----|----|----|----|----|----|----|----|----|----|----|----|----|----|----|----|----|----|----|----|----|----|----|----|----|----|----|----|----|----|----|----|----|----|----|----|----|----|----|----|----|----|----|----|----|----|----|----|----|----|----|----|----|----|----|----|----|----|----|----|----|----|----|----|----|----|----|----|----|----|----|----|----|----|----|----|----|----|----|----|----|----|----|----|----|----|----|----|----|----|----|----|----|----|----|----|----|----|----|----|----|----|----|----|----|----|----|----|
| A1 | A2 | B1 | B2 | B3 | B4 | C1 | C2 | C3 | C4 | C5 | C6 | D1 | D2 | D3 | D4 | D5 | D6 | D7 | E1 | E2 | E3 | E4 | E5 | E6 | F1 | F2 | F3 | F4 | F5 | F6 | G1 | G2 | G3 | G4 | G5 | G6 | G7 | G8 | H1 | H2 | H3 | H4 | H5 | H6 | H7 | H8 | I1 | I2 | I3 | I4 | I5 | I6 | I7 | I8 | J1 | J2 | J3 | J4 | J5 | J6 | J7 | J8 | K1 | K2 | K3 | K4 | K5 | K6 | K7 | K8 | L1 | L2 | L3 | L4 | L5 | L6 | L7 | L8 | M1 | M2 | M3 | M4 | M5 | M6 | M7 | M8 | N1 | N2 | N3 | N4 | N5 | N6 | N7 | N8 | O1 | O2 | O3 | O4 | O5 | O6 | O7 | O8 | P1 | P2 | P3 | P4 | P5 | P6 | P7 | P8 | Q1 | Q2 | Q3 | Q4 | Q5 | Q6 | Q7 | Q8 | R1 | R2 | R3 | R4 | R5 | R6 | R7 | R8 | S1 | S2 | S3 | S4 | S5 | S6 | S7 | S8 |
|----|----|----|----|----|----|----|----|----|----|----|----|----|----|----|----|----|----|----|----|----|----|----|----|----|----|----|----|----|----|----|----|----|----|----|----|----|----|----|----|----|----|----|----|----|----|----|----|----|----|----|----|----|----|----|----|----|----|----|----|----|----|----|----|----|----|----|----|----|----|----|----|----|----|----|----|----|----|----|----|----|----|----|----|----|----|----|----|----|----|----|----|----|----|----|----|----|----|----|----|----|----|----|----|----|----|----|----|----|----|----|----|----|----|----|----|----|----|----|----|----|----|----|----|----|----|----|----|----|----|----|----|----|----|----|

Fuente de datos / Fuente de datos:
- Elaboración propia / Concello de Silleda
- Elaboración propia / Concello de Silleda



Código do elemento: 11.47 / GA36052A23

Denominación: Chousas de Latiza
Localización: Senra
Parroquia: Escuadro (San Salvador)

Coordenadas UTM:
555757,918877 / 4727659,98161
Sistema de coordenadas:
Proyección: (U.T.M.) ETRS89 Zona 29N
epsg: 25829
Unidades: metros

Ordenanza ou norma de aplicación: Patrimonio arqueolóxico
Adscripción cultural: Idade do Ferro - Romano
Adscripción tipolóxica: Indeterminada
Nivel de protección do ben: Área de Protección Integral (API)
Nivel de protección do contorno: Contorno de Protección de Xacementos (CPX)
Obras permitidas: As permitidas segundo o nivel de protección

Titularidade: Privada
Clasificación do solo: SR / SRPPC
Uso actual: Prados e arboredo

Estado de conservación:

Descrición do ben:
Nesta zona apareceron dúas pedras de muíño circular de man-unha delas perdida-, "tellas e borralla". A que se conserva corresponde a un dormente o meta de 40 cm. de diámetro e 9,5 cm. de grosor máximo, con burato central de 2 cm. de diámetro e 1,5 cm. de fondura. Está realizado en granito de gran fino de dúas micas.

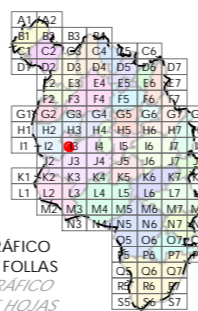
CLASIFICACIÓN DO SOLO

- SU
- SNR
- SRPI
- SUD
- SRPO
- SRPAU
- SRPPC
- SRPPX
- SRPEN
- SRPA
- SRPF

PATRIMONIO CULTURAL

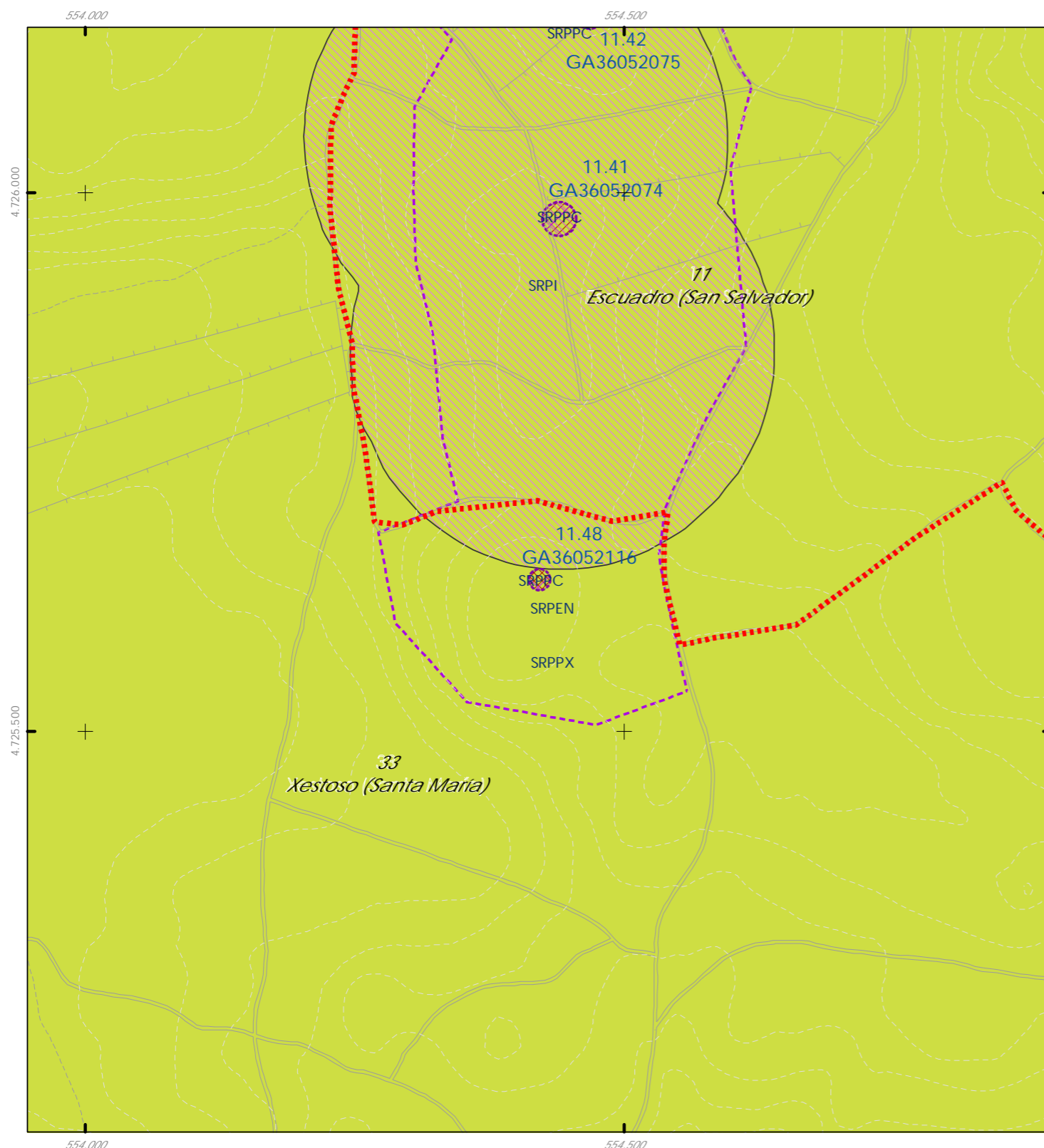
- API - Área de Protección Integral
- CPX - Contorno de protección de Xacemento
- Patrimonio Cultural
- BIC
- Áreas de protección PC
- Camíño Real
- Camíño de Santiago

REFERENCIAS AOS PLANOS DE ORDENACIÓN:
Plano SR: B3
Plano SNR: 067/193
Plano SU: -



Fuente de datos / Fuente de datos:
Elaboración propia / Concello de Silleda
Elaboración propia / Concello de Silleda





Código do elemento: 11.48 / GA36052116

Denominación: Mámoa do Camiño dos Barreiros - No. 3
Localización: Barreiros
Parroquia: Escuadro (San Salvador)

Coordenadas UTM:
554420,972551 / 4725640,70922
Sistema de coordenadas:
Proyección: (U.T.M.) ETRS89 Zona 29N
epsg: 25829
Unidades: metros

Ordenanza ou norma de aplicación: Patrimonio arqueolóxico
Adscripción cultural: Neolítico - Idade do Bronce
Adscripción tipolóxica: Túmulo
Nivel de protección do ben: Área de Protección Integral (API)
Nivel de protección do contorno: Contorno de Protección de Xacementos (CPX)
Obras permitidas: As permitidas segundo o nivel de protección

Titularidade: Privada
Clasificación do solo: SR / SRPPC
Uso actual: Parque eólico, arborado e monte baixo

Estado de conservación:
Non se aprecia, debido á vexetación que a cobre. Atópase dentro dun parque eólico.

Descrición do ben:
Túmulo duns 15 m de diámetro e altura próxima a 1 m. Mostra cono de violación centrado, duns 3 m de diámetro. Atópase cuberta totalmente por vexetación, non sendo apreciables vestixios de estruturas pétreas.



CLASIFICACIÓN DO SOLO

- SU
- SNR
- SRPI
- SUD
- SRPO
- SRPAU
- SRPPC
- SRPPX
- SRPEN
- SRPA
- SRPF

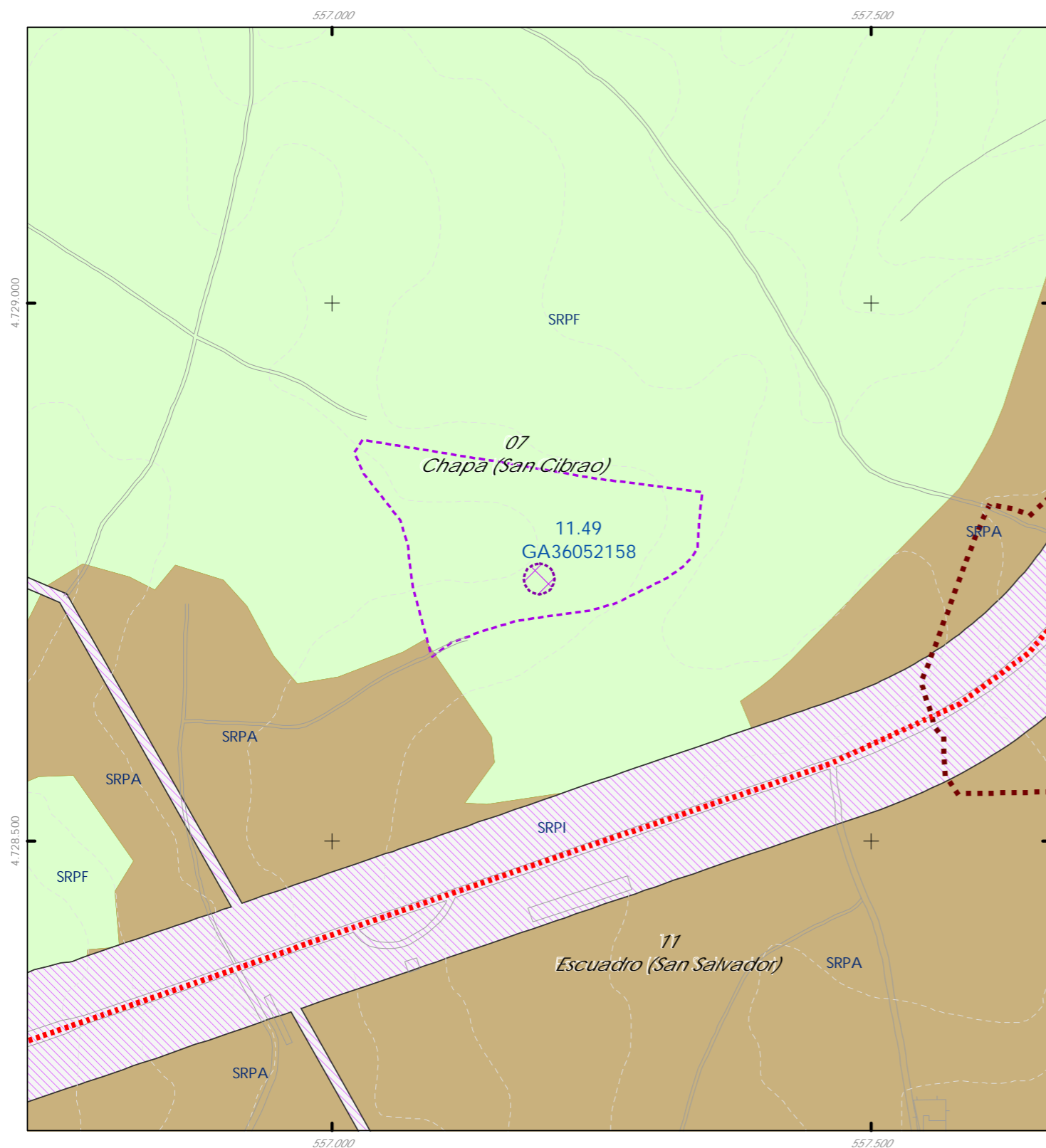
PATRIMONIO CULTURAL

- API - Área de Protección Integral
- CPX - Contorno de protección de Xacemento
- Patrimonio Cultural
- BIC
- Áreas de protección PC
- Camino Real
- Camino de Santiago

REFERENCIAS AOS PLANOS DE ORDENACIÓN:
Plano SR: K2
Plano SNR: -
Plano SU: -



Fonte de datos / Fuente de datos:
- Elaboración propia / Concello de Silleda
- Elaboración propia / Concello de Silleda



Código do elemento: 11.49 / GA36052158

Denominación: Mámoa de Monte Figueira
Localización: Cimadevila
Parroquia: Escuadro (San Salvador)


Coordenadas UTM:
557191,697783 / 4728743,46301
Sistema de coordenadas:
Proyección: (U.T.M.) ETRS89 Zona 29N
epsg: 25829
Unidades: metros

Ordenanza ou norma de aplicación: Patrimonio arqueolóxico
Adscripción cultural: Indeterminada
Adscripción tipolóxica: Túmulo
Nivel de protección do ben: Área de Protección Integral (API)
Nivel de protección do contorno: Contorno de Protección de Xacementos (CPX)
Obras permitidas: As permitidas segundo o nivel de protección

Titularidade: Privada
Clasificación do solo: SR / SRPPC
Uso actual: Agrícola e forestal (piñeiros, carballos, bidueiros)

Estado de conservación:
O túmulo ten un cráter de violación central antigo, e recentemente caeron dúas árbores que estaban sobre o túmulo, arrastrando as súas raíces as terras deste .

Descrición do ben:
O túmulo está situado na estrema (virtual) de dúas parcelas. Nunha delas (nº 416) foron cortadas ás árbores recentemente e rozado o mato, polo que a mámoa se ve perfectamente. Na outra (nº 415), hai un arboredo de carballos, bidueiros e piñeiros.
Sítuase nunha posición destacada respecto da chan dos arredores, ao aproveitar un outeiroño. De forma de casquete esférico, mede aproximadamente 18 metros de diámetro no eixo E-W e 19 m no N-S. Ten unha altura aproximada de 1'50 m. No centro do túmulo apréciase un cráter de violación grande (duns 5 ou 6 m de diámetro) moi entullado e, máis recentemente, a caída de dúas árbores enraizadas no túmulo deixaron dous buracos no mesmo.
A unha 180 metros cara o oeste pode haber outra mámoa, conforme se pode observar no mapa de pendentes do LIDAR, que tamén se situaría na estrema de dúas parcelas de distinto uso agrario, aínda que na cartografía catastral aparece como unha única parcela (a 423 do polígono 25), de nome Mira/los. Non puido ser verificada durante a nosa visita a identidade do posible túmulo, xa que a parte supostamente mellor conservada está cuberta dun mesto mato de toxos que cubre a altura dunha persoa. No caso de delimitar un contorno de protección da mámoa de Monte Figueira debería



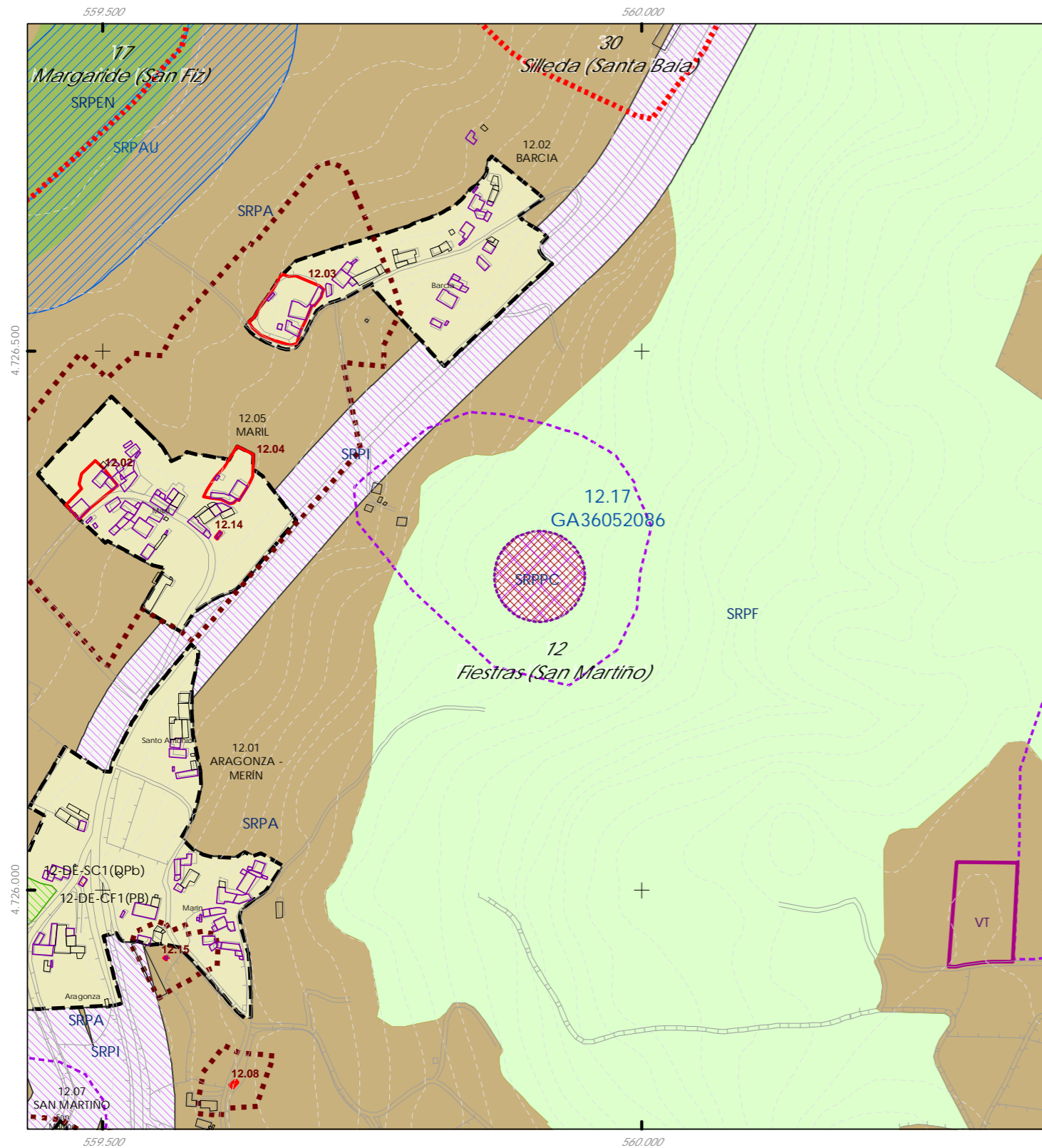
- CLASIFICACIÓN DO SOLO
- SU
 - SNR
 - SRPI
 - SUD
 - SRPO
 - SRPAU
 - SRPPC
 - SRPPX
 - SRPEN
 - SRPA
 - SRPF

- PATRIMONIO CULTURAL
- API - Área de Protección Integral
 - CPX - Contorno de protección de Xacemento
 - Patrimonio Cultural
 - BIC
 - Áreas de protección PC
 - Camión Real
 - Camión de Santiago

REFERENCIAS AOS PLANOS DE ORDENACIÓN:
Plano SR: H4
Plano SNR: -
Plano SU: -



Fuente de datos / Fuente de datos:
- Elaboración propia / Concello de Silleda
- Elaboración propia / Concello de Silleda



Código do elemento: 12.17 / GA36052086

Página 55 de 209

Denominación: Trailla / Coto do Castro
Localización: Barcia
Parroquia: Fiestras (San Martiño)

Coordenadas UTM:
559905,126398 / 4726290,90909
Sistema de coordenadas: Proyección: (U.T.M.) ETRS89 Zona 29N
epsg: 25829
Unidades: metros

Ordenanza ou norma de aplicación: Patrimonio arqueolóxico
Adscripción cultural: Idade do Ferro
Adscripción tipolóxica: Castro
Nivel de protección do ben: Área de Protección Integral (API)
Nivel de protección do contorno: Contorno de Protección de Xacementos (CPX)
Obras permitidas: As permitidas segundo o nivel de protección

Titularidade: Privada
Clasificación do solo: SR / SRPPC
Uso actual: Prados e carballos

Estado de conservación:
Está bastante alterado polos traballos agro forestais.

Descrición do ben:
Trátase dun coto de pouca altura situado na aba oeste do monte das ferreiras, defendido por pequenos terrapléns nos sectores N, O e S, mentres que no I. Encontramos indicios da existencia dun foso. Polas alteracións sufridas non se poden establecer as súas dimensións.



CLASIFICACIÓN DO SOLO

- SU
- SRPAU
- SNR
- SRPPC
- SRPI
- SRPPX
- SUD
- SRPEN
- SRPO
- SRPA
- SPRF

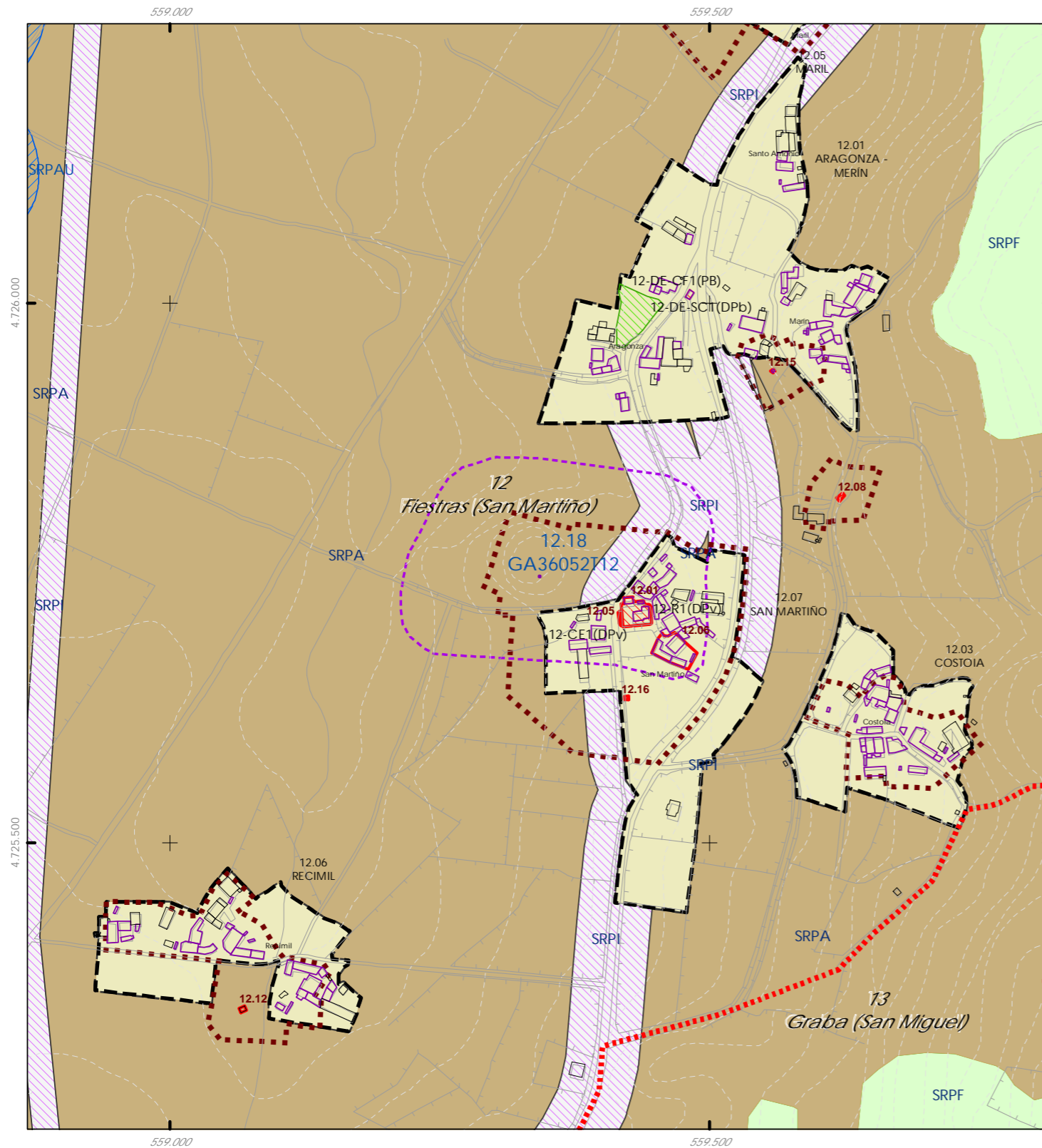
PATRIMONIO CULTURAL

- API - Área de Protección Integral
- CPX - Contorno de protección de Xacemento
- Patrimonio Cultural
- BIC
- Áreas de protección PC
- Camino Real
- Camino de Santiago

REFERENCIAS AOS PLANOS DE ORDENACIÓN:
Plano SR: J5
Plano SNR: -
Plano SU: -



Fuente de datos / Fuente de datos:
- Elaboración propia / Concello de Silleda
- Elaboración propia / Concello de Silleda



Código do elemento: 12.18 / GA36052T12

Denominación:
Os Castros / Coto do Castro
Localización: San Martiño
Parroquia: Fiestras (San Martiño)

Coordenadas UTM:
559342,398386 / 4725746,70023
Sistema de coordenadas:
Proyección: (U.T.M.) ETRS89 Zona 29N
epsg: 25829
Unidades: metros

Ordenanza ou norma de aplicación: Patrimonio arqueolóxico

Titularidade: Privada

Adscripción cultural: Idade do Ferro

Clasificación do solo: SR

Adscripción tipolóxica: Castro

/ SRPPC

Uso actual:

Eucaliptos, prados e carballos

Nivel de protección do ben: Área de Protección Integral (API)

Nivel de protección do contorno: Contorno de Protección de Xacementos (CPX)

Obras permitidas: As permitidas segundo o nivel de protección

Estado de conservación:

Descrición do ben:

Pequena elevación de forma cónica na que non se observa nin unha plataforma horizontal nin estruturas defensivas, elementos que poderían axudar para a súa identificación como depósito. Non obstante, ao indicativo do propio topónimo habería que engadir o tipo de localización, así como a referencia á localización dunha pedra de muíño circular de man na zona. Estas circunstancias parecen sinalar a posible existencia dun depósito castrexo neste punto, sen confirmar cos datos actuais.



CLASIFICACIÓN DO SOLO

- SU
- SRPAU
- SNR
- SRPPC
- SRPI
- SRPPX
- SUD
- SRPEN
- SRPO
- SRPA
- SRPF

PATRIMONIO CULTURAL

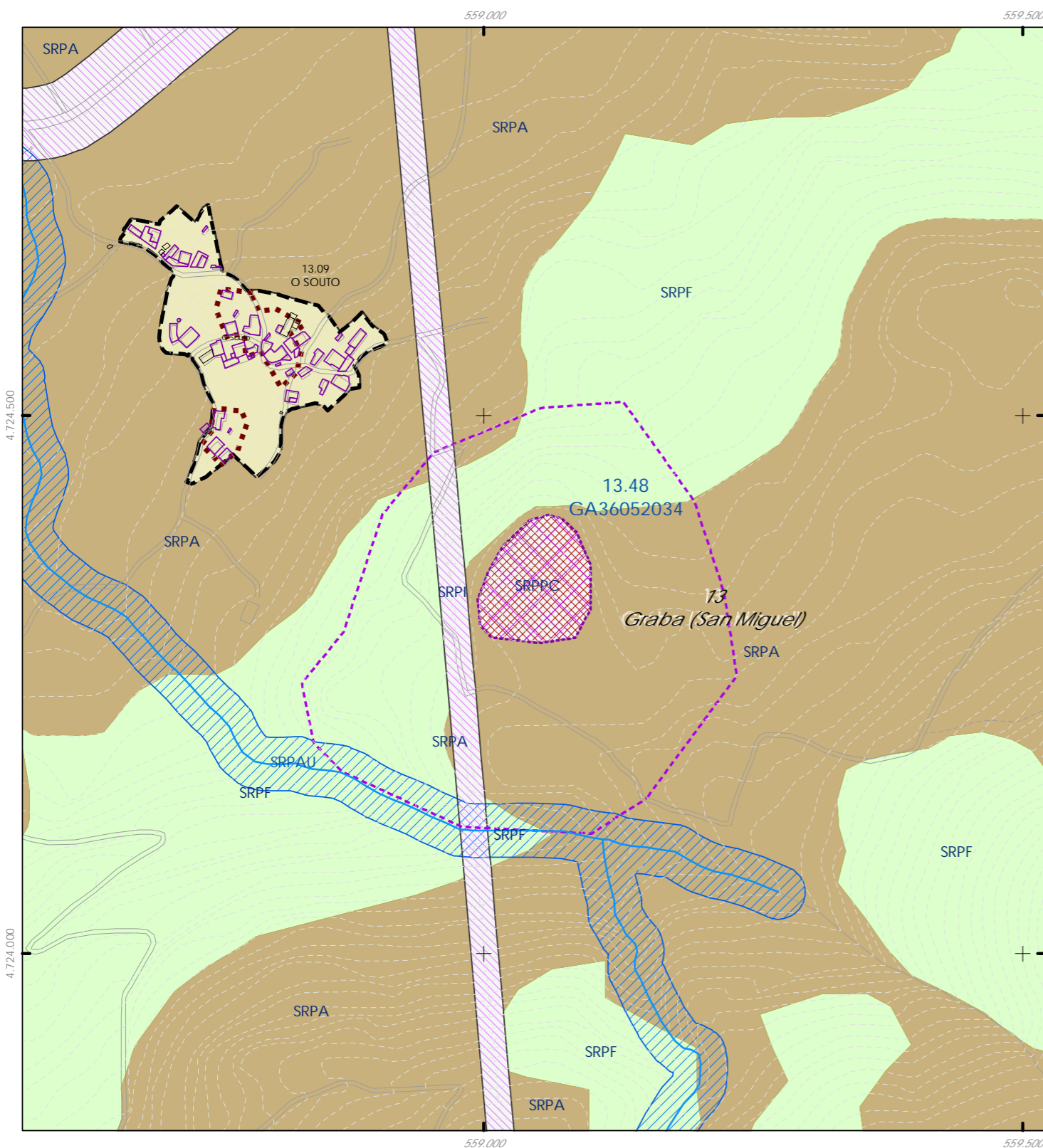
- API - Área de Protección Integral
- CPX - Contorno de protección de Xacemento
- Patrimonio Cultural
- BIC
- Áreas de protección PC
- Camiño Real
- Camiño de Santiago

REFERENCIAS AOS PLANOS DE ORDENACIÓN:
Plano SR: K5
Plano SNR: 046/193
Plano SU: -

GRÁFICO DE FOLLAS
GRÁFICO DE HOJAS

| | | | | | | | | | | | | | | | |
|----|----|----|----|----|----|----|----|----|----|----|----|----|----|----|----|
| A1 | A2 | B1 | B2 | B3 | B4 | C1 | C2 | C3 | C4 | C5 | C6 | | | | |
| D1 | D2 | D3 | D4 | D5 | D6 | D7 | E1 | E2 | E3 | E4 | E5 | E6 | E7 | | |
| F1 | F2 | F3 | F4 | F5 | F6 | F7 | G1 | G2 | G3 | G4 | G5 | G6 | G7 | G8 | |
| H1 | H2 | H3 | H4 | H5 | H6 | H7 | H8 | I1 | I2 | I3 | I4 | I5 | I6 | I7 | I8 |
| J1 | J2 | J3 | J4 | J5 | J6 | J7 | J8 | K1 | K2 | K3 | K4 | K5 | K6 | K7 | K8 |
| L1 | L2 | L3 | L4 | L5 | L6 | L7 | L8 | M1 | M2 | M3 | M4 | M5 | M6 | M7 | M8 |
| N1 | N2 | N3 | N4 | N5 | N6 | N7 | N8 | O1 | O2 | O3 | O4 | O5 | O6 | O7 | O8 |
| P1 | P2 | P3 | P4 | P5 | P6 | P7 | P8 | Q1 | Q2 | Q3 | Q4 | Q5 | Q6 | Q7 | Q8 |
| R1 | R2 | R3 | R4 | R5 | R6 | R7 | R8 | S1 | S2 | S3 | S4 | S5 | S6 | S7 | S8 |

Fuente de datos / Fuente de datos:
- Elaboración propia / Concello de Silleda
- Elaboración propia / Concello de Silleda



Código do elemento: **13.48 / GA36052034**

Página 57 de 209

Denominación: Coto do Castelo / Castelo de Souto
Localización: Souto
Parroquia: Graba (Santa María)

Coordenadas UTM:
559049,689088 / 4724342,4136
Sistema de coordenadas:
Proyección: (U.T.M.) ETRS89 Zona 29N
orig: 25829
Unidades: metros

Ordenanza ou norma de aplicación: Patrimonio arqueolóxico
Adscripción cultural: Idade do Ferro - Idade Media
Adscripción tipolóxica: Castro/Asentamento Fortificado
Nivel de protección do ben: Área de Protección Integral (API)
Nivel de protección do contorno: Contorno de Protección de Xacementos (CPX)
Obras permitidas: As permitidas segundo o nivel de protección

Titularidade: Privada
Clasificación do solo: SR / SRPPC
Uso actual: Eucaliptos, monte baixo e carballos

Estado de conservación:
Alterado recentemente pola plantación de eucaliptos, así como pola instalación dunha torre do tendido eléctrico no seu lateral oeste.

Descrición do ben:
Asentamento fortificado de planta circular, duns 50 m de diámetro, defendido en todo o perímetro por un terraplén natural con fortes pendentes e un parapeto. No recinto superior apréciase restos dos alicerces dunha construción realizada con perpiños, con muros de considerable grosor, que puidesen corresponder aos restos dunha torre ou un "castelo" medieval. Non se descarta, por outra parte, a existencia dun asentamento anterior de época castrexa.



CLASIFICACIÓN DO SOLO

| | |
|------|-------|
| SU | SRPAU |
| SNR | SRPPC |
| SRPI | SRPPX |
| SUD | SRPEN |
| SRPO | SRPA |
| | SRPF |

PATRIMONIO CULTURAL

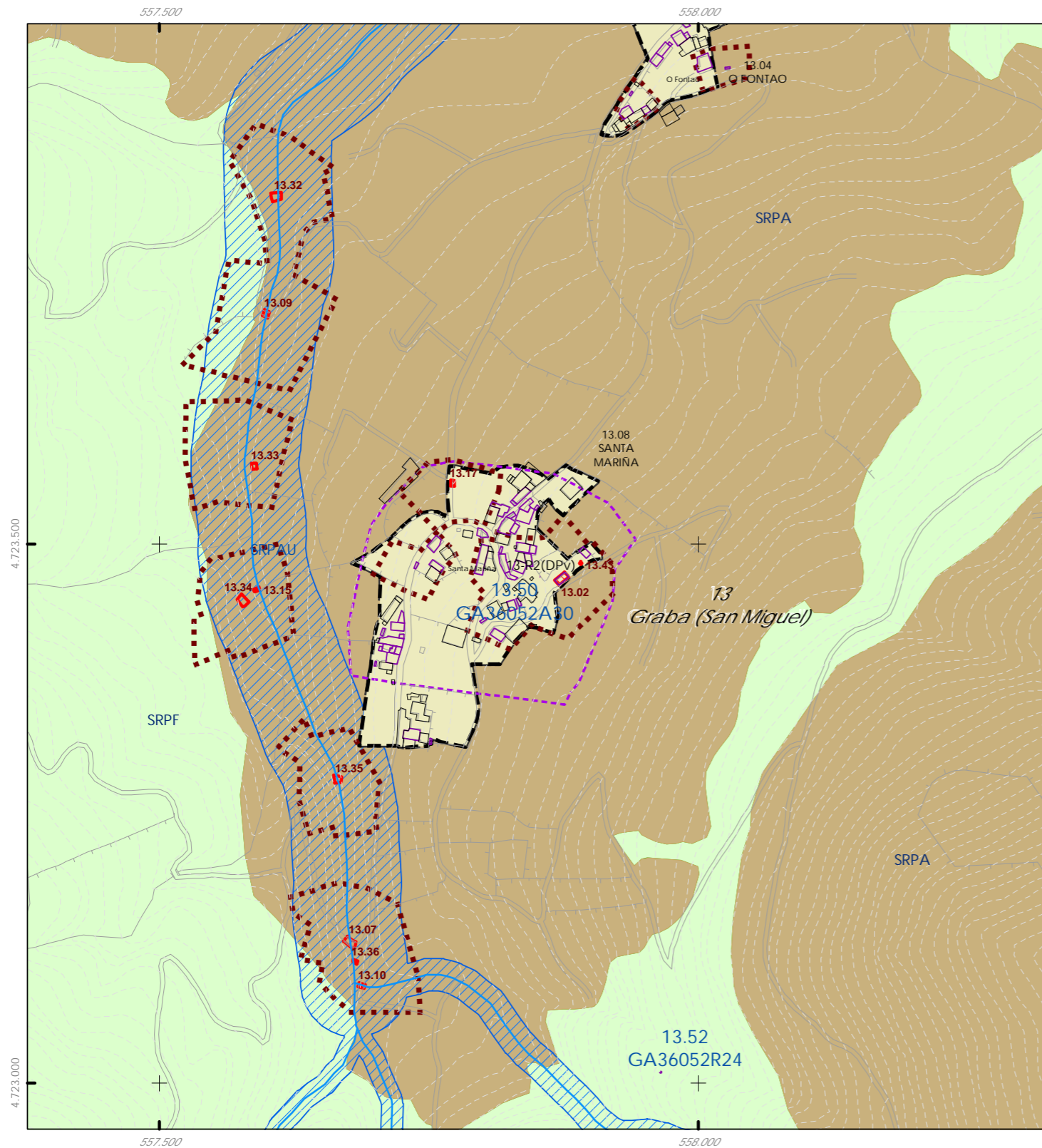
| |
|---|
| API - Área de Protección Integral |
| CPX - Contorno de protección de Xacemento |
| Patrimonio Cultural |
| BIC |
| Áreas de protección PC |
| Camino Real |
| Camino de Santiago |

REFERENCIAS AOS PLANOS DE ORDENACIÓN:
Plano SR: L5
Plano SNR: -
Plano SU: -

GRÁFICO DE FOLLAS / GRÁFICO DE HOJAS

| | |
|----|----|
| A1 | A2 |
| B1 | B2 |
| C1 | C2 |
| D1 | D2 |
| E1 | E2 |
| F1 | F2 |
| G1 | G2 |
| H1 | H2 |
| I1 | I2 |
| J1 | J2 |
| K1 | K2 |
| L1 | L2 |
| M1 | M2 |
| N1 | N2 |
| O1 | O2 |
| P1 | P2 |
| Q1 | Q2 |
| R1 | R2 |
| S1 | S2 |

Fuente de datos / Fuente de datos:
- Elaboración propia / Concello de Silleda
- Elaboración propia / Concello de Silleda



Código do elemento: 13.50 / GA36052A30

Denominación: Ara de Grava
Localización: Santa Mariña
Parroquia: Graba (Santa María)

Coordenadas UTM:
557852,41521 / 4723469,74836
Sistema de coordenadas:
Proyección: (U.T.M.) ETRS89 Zona 29N
epsg: 25829
Unidades: metros

Ordenanza ou norma de aplicación: Patrimonio arqueolóxico
Adscripción cultural: Romano
Adscripción tipolóxica: Indeterminada
Nivel de protección do ben: Área de Protección Integral (API)
Nivel de protección do contorno: Contorno de Protección de Xacementos (CPX)
Obras permitidas: As permitidas segundo o nivel de protección

Titularidade: Privada
Clasificación do solo: SR / SRPPC
Uso actual: Prados e cultivos

Estado de conservación:

Descrición do ben:
Esta ara, localizada a principios do século XX, encontrábase embutida na ábside da capela de Santa Mariña e actualmente está depositada no museo de Pontevedra con n.º de rexistro 2.040. sueste trata dunha ara dedicada aos lares viais, de 67 cm. de alto, 39 cm. de ancho e 15 cm. de grosor.



CLASIFICACIÓN DO SOLO

- SU
- SNR
- SRPI
- SUD
- SRPO
- SRPAU
- SRPPC
- SRPPX
- SRPEN
- SRPA
- SRPF

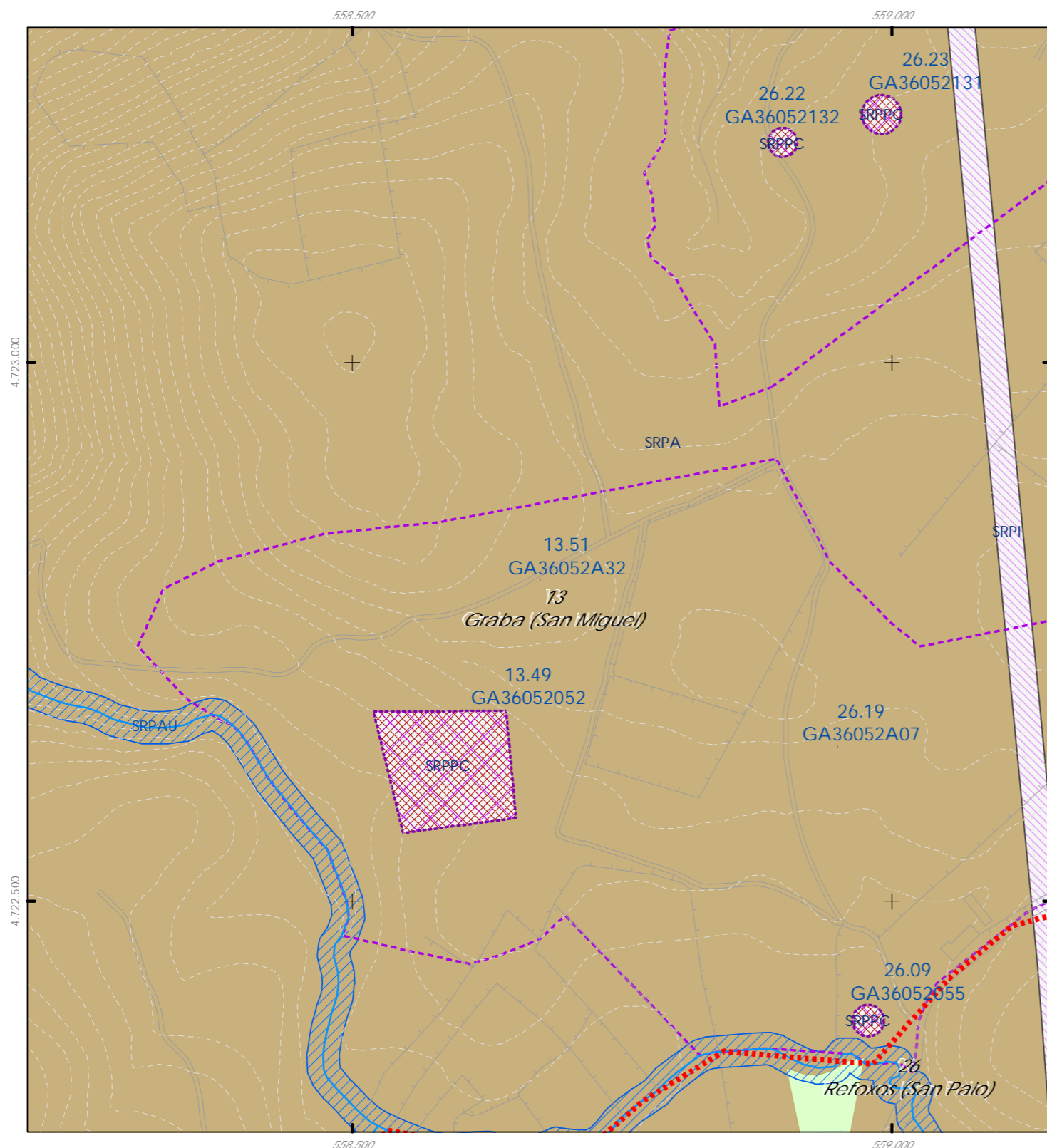
PATRIMONIO CULTURAL

- API - Área de Protección Integral
- CPX - Contorno de protección de Xacemento
- Patrimonio Cultural
- BIC
- Áreas de protección PC
- Camino Real
- Camino de Santiago

REFERENCIAS AOS PLANOS DE ORDENACIÓN:
Plano SR: M4
Plano SNR: 019/193
Plano SU: -



Fuente de datos / Fuente de datos:
Elaboración propia / Concello de Silleda
Elaboración propia / Concello de Silleda



Código do elemento: **13.51 / GA36052A32**

Denominación: Achado de Fontefiás
Localización: Santa Mariña
Parroquia: Graba (Santa María)

Coordenadas UTM:
558673,185406 / 4722798,55811
Sistema de coordenadas: Proyección: (U.T.M.) ETRS89 Zona 29N
epsg: 25829
Unidades: metros

Ordenanza ou norma de aplicación: Patrimonio arqueolóxico
Adscripción cultural: Indeterminada
Adscripción tipolóxica: Indeterminada
Nivel de protección do ben: Área de Protección Integral (API)
Nivel de protección do contorno: Contorno de Protección de Xacementos (CPX)
Obras permitidas: As permitidas segundo o nivel de protección

Titularidade: Privada
Clasificación do solo: SR / SRPPC
Uso actual: Prados e monte baixo

Estado de conservación:
-

Descrición do ben:
Nesta zona, na capa superficial do camiño, Xulio Carballo localizou unha parte proximal dunha punta de frecha realizada en cuarzo rosado ou sílex. A peza foi entregada ao museo de Pontevedra



CLASIFICACIÓN DO SOLO

| | |
|------|-------|
| SU | SRPAU |
| SNR | SRPPC |
| SRPI | SRPPX |
| SUD | SRPEN |
| SRPO | SRPA |
| | SPRF |

PATRIMONIO CULTURAL

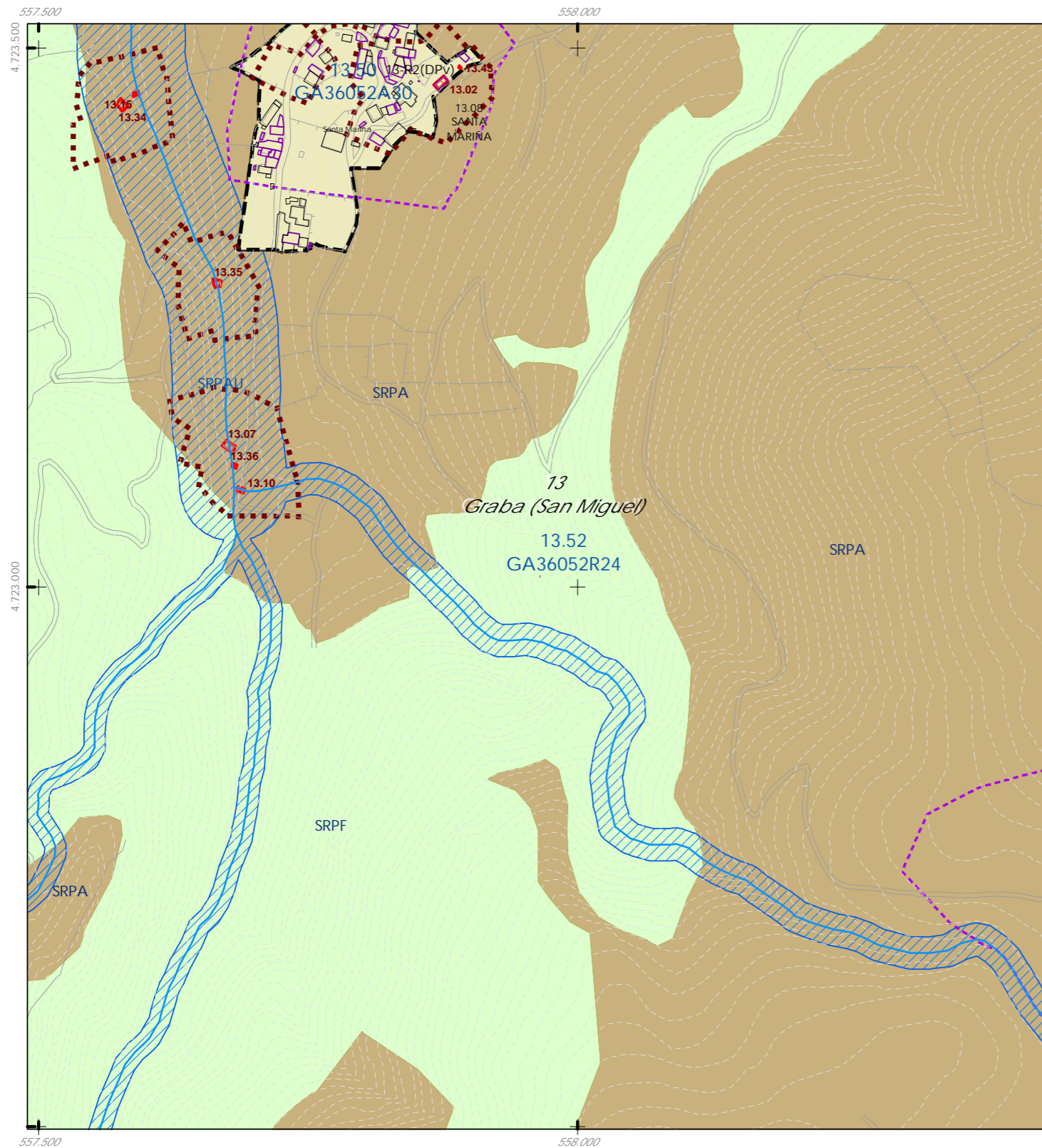
| |
|---|
| API - Área de Protección Integral |
| CPX - Contorno de protección de Xacemento |
| Patrimonio Cultural |
| BIC |
| Áreas de protección PC |
| Camino Real |
| Camino de Santiago |

REFERENCIAS AOS PLANOS DE ORDENACIÓN:
Plano SR: M4
Plano SNR: -
Plano SU: -

GRÁFICO DE FOLLAS
GRÁFICO DE HOJAS

| | | | | | | | | | | | | | | | | | | |
|---------|---------|---------|---------|---------|---------|---------|---------|---------|---------|-------|-------|-------|-------|-------|-------|-------|-------|-------|
| A1/A2 | B1/B2 | C1/C2 | D1/D2 | E1/E2 | F1/F2 | G1/G2 | H1/H2 | I1/I2 | J1/J2 | K1/K2 | L1/L2 | M1/M2 | N1/N2 | O1/O2 | P1/P2 | Q1/Q2 | R1/R2 | S1/S2 |
| B3/B4 | C3/C4 | D3/D4 | E3/E4 | F3/F4 | G3/G4 | H3/H4 | I3/I4 | J3/J4 | K3/K4 | L3/L4 | M3/M4 | N3/N4 | O3/O4 | P3/P4 | Q3/Q4 | R3/R4 | S3/S4 | |
| D5/D6 | E5/E6 | F5/F6 | G5/G6 | H5/H6 | I5/I6 | J5/J6 | K5/K6 | L5/L6 | M5/M6 | N5/N6 | O5/O6 | P5/P6 | Q5/Q6 | R5/R6 | S5/S6 | | | |
| F7/F8 | G7/G8 | H7/H8 | I7/I8 | J7/J8 | K7/K8 | L7/L8 | M7/M8 | N7/N8 | O7/O8 | P7/P8 | Q7/Q8 | R7/R8 | S7/S8 | | | | | |
| H9/H0 | I9/I0 | J9/J0 | K9/K0 | L9/L0 | M9/M0 | N9/N0 | O9/O0 | P9/P0 | Q9/Q0 | R9/R0 | S9/S0 | | | | | | | |
| J11/J12 | K11/K12 | L11/L12 | M11/M12 | N11/N12 | O11/O12 | P11/P12 | Q11/Q12 | R11/R12 | S11/S12 | | | | | | | | | |
| L13/L14 | M13/M14 | N13/N14 | O13/O14 | P13/P14 | Q13/Q14 | R13/R14 | S13/S14 | | | | | | | | | | | |
| N15/N16 | O15/O16 | P15/P16 | Q15/Q16 | R15/R16 | S15/S16 | | | | | | | | | | | | | |
| P17/P18 | Q17/Q18 | R17/R18 | S17/S18 | | | | | | | | | | | | | | | |
| R19/R20 | S19/S20 | | | | | | | | | | | | | | | | | |
| S21/S22 | | | | | | | | | | | | | | | | | | |

Fuente de datos / Fuente de datos:
- Elaboración propia / Concello de Silleda
- Elaboración propia / Concello de Silleda



Código do elemento: 13.52 / GA36052R24

Página 61 de 209

Denominación: Rego do Enxiño
Localización: Santa Mariña
Parroquia: Graba (Santa María)

Coordenadas UTM:
557964,514725 / 4723009,97333
Sistema de coordenadas:
Proyección: (U.T.M.) ETRS89 Zona 29N
epsg: 25829
Unidades: metros

Ordenanza ou norma de aplicación: Patrimonio arqueolóxico
Adscripción cultural: Indeterminada
Adscripción tipolóxica: Indeterminada
Nivel de protección do ben: Área de Protección Integral (API)
Nivel de protección do contorno: Contorno de Protección de Xacementos (CPX)
Obras permitidas: As permitidas segundo o nivel de protección

Titularidade: Privada
Clasificación do solo: SR / SRPPC
Uso actual: Prados e carballos

Estado de conservación:

Descrición do ben:
Nesta zona, segundo información dos veciños, apareceron "tellóns", ferros e outras cousas.



CLASIFICACIÓN DO SOLO

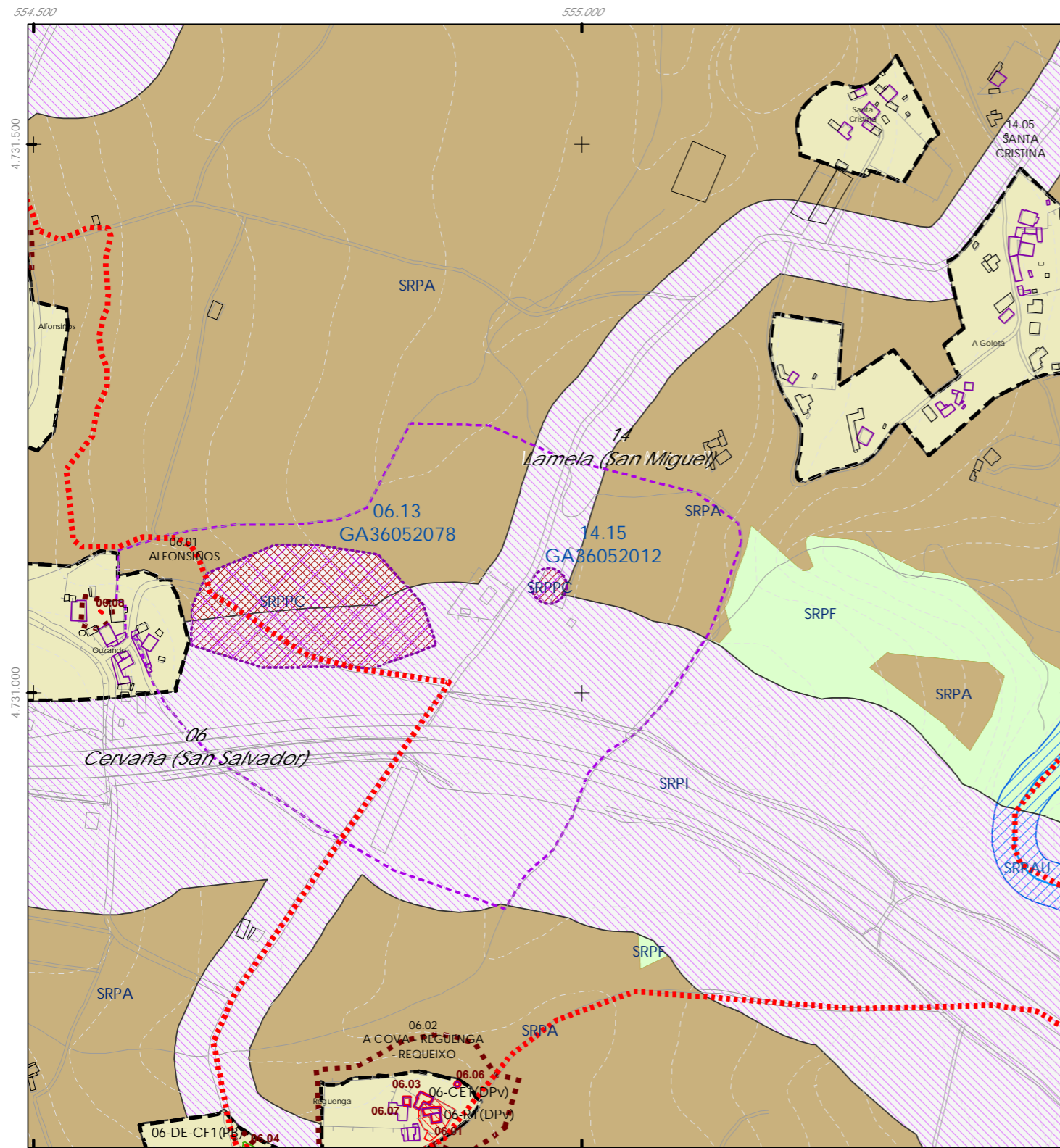
- SU
- SNR
- SRPI
- SUD
- SRPO
- SRPAU
- SRPPC
- SRPPX
- SRPEN
- SRPA
- SRPF

PATRIMONIO CULTURAL

- API - Área de Protección Integral
- CPX - Contorno de protección de Xacemento
- Patrimonio Cultural
- BIC
- Áreas de protección PC
- Camino Real
- Camino de Santiago

REFERENCIAS AOS PLANOS DE ORDENACIÓN:
Plano SR: M4
Plano SNR: -
Plano SU: -





Código do elemento: 14.15 / GA36052012

Denominación: Mámoa de Campos
Localización: Ouzande-Santa Cristina
Parroquia: Lamela (San Miguel)

Coordenadas UTM:
554969,49669 / 4731097,24974
Sistema de coordenadas:
Proyección: (U.T.M.) ETRS89 Zona 29N
epsg: 25829
Unidades: metros

Ordenanza ou norma de aplicación: Patrimonio arqueolóxico

Titularidade: Privada

Adscripción cultural: Neolítico - Idade do Bronce

Clasificación do solo: SR

Adscripción tipolóxica: Túmulo

Uso actual:

Prados e carballos

Nivel de protección do ben: Área de Protección Integral (API)

Nivel de protección do contorno: Contorno de Protección de Xacementos (CPX)

Obras permitidas: As permitidas segundo o nivel de protección

Estado de conservación:

Foi destruída pola metade para construír unha granxa.

Descrición do ben:

Mámoa duns 25 m. de diámetro no eixo N-S (só se conserva a metade occidental) e 1,5 m. de altura -na ficha antiga falan de 2 m. de alto, polo que a masa tumular debeu sufrir algunha alteración recentemente-. Non se observan indicios da existencia de estruturas pétreas.



CLASIFICACIÓN DO SOLO

- SU
- SRPAU
- SNR
- SRPPC
- SRPI
- SRPPX
- SUD
- SRPEN
- SRPO
- SRPA
- SRPF

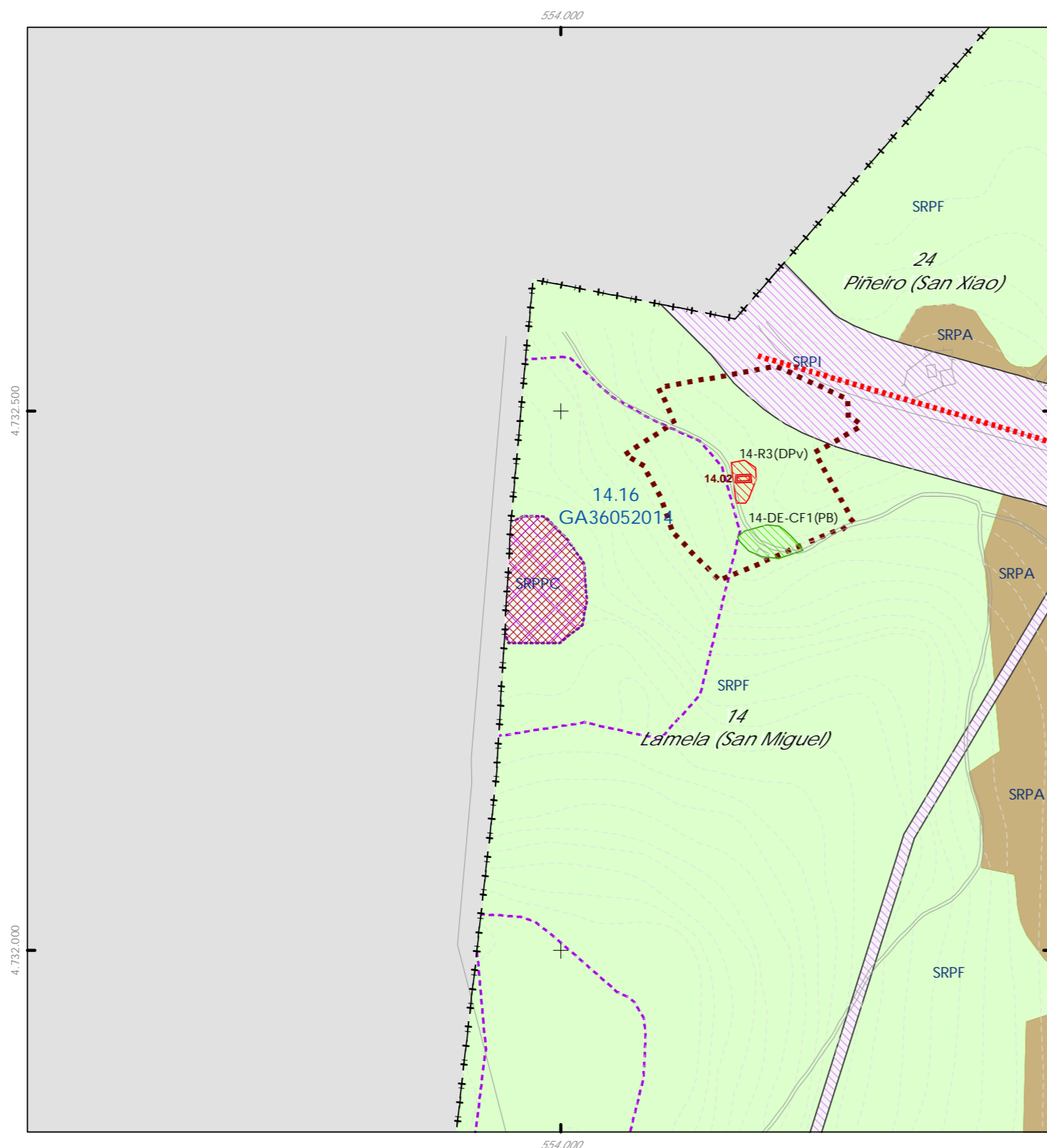
PATRIMONIO CULTURAL

- API - Área de Protección Integral
- CPX - Contorno de protección de Xacementos
- Patrimonio Cultural
- BIC
- Áreas de protección PC
- Camino Real
- Camino de Santiago

REFERENCIAS AOS PLANOS DE ORDENACIÓN:
Plano SR: F2
Plano SNR: -
Plano SU: -

| | | | | | |
|----|----|----|----|----|----|
| A1 | A2 | A3 | A4 | A5 | A6 |
| B1 | B2 | B3 | B4 | B5 | B6 |
| C1 | C2 | C3 | C4 | C5 | C6 |
| D1 | D2 | D3 | D4 | D5 | D6 |
| E1 | E2 | E3 | E4 | E5 | E6 |
| F1 | F2 | F3 | F4 | F5 | F6 |
| G1 | G2 | G3 | G4 | G5 | G6 |
| H1 | H2 | H3 | H4 | H5 | H6 |
| I1 | I2 | I3 | I4 | I5 | I6 |
| J1 | J2 | J3 | J4 | J5 | J6 |
| K1 | K2 | K3 | K4 | K5 | K6 |
| L1 | L2 | L3 | L4 | L5 | L6 |
| M1 | M2 | M3 | M4 | M5 | M6 |
| N1 | N2 | N3 | N4 | N5 | N6 |
| O1 | O2 | O3 | O4 | O5 | O6 |
| P1 | P2 | P3 | P4 | P5 | P6 |
| Q1 | Q2 | Q3 | Q4 | Q5 | Q6 |
| R1 | R2 | R3 | R4 | R5 | R6 |
| S1 | S2 | S3 | S4 | S5 | S6 |

Fuente de datos / Fuente de datos:
Elaboración propia / Concello de Silleda
Elaboración propia / Concello de Silleda



Código do elemento: 14.16 / GA36052014

Denominación: Coto do Calvo-Coto Da Medorras
Localización: Barravaite
Parroquia: Lamela (San Miguel)

Coordenadas UTM: 553978,084174 / 4732340,7246
Sistema de coordenadas: Proyección: (U.T.M.) ETRS89 Zona 29N
opsg: 25829
Unidades: metros

Ordenanza ou norma de aplicación: Patrimonio arqueolóxico
Adscripción cultural: Idade do Bronce
Adscripción tipolóxica: Indeterminada
Nivel de protección do ben: Área de Protección Integral (API)
Nivel de protección do contorno: Contorno de Protección de Xacementos (CPX)
Obras permitidas: As permitidas segundo o nivel de protección

Titularidade: Privada
Clasificación do solo: SR / SRPPC
Uso actual: Piñeiros e monte baixo

Estado de conservación:

Descrición do ben:
En 1967, durante a explotación da canteira, localizáronse dous brazaletes de ouro, un lingote de cobre e restos de cerámica. García Alén, que dá noticia do achado, di que tamén vira un fondo de cuarto de barro apisoado. Filgueira e García Alén recollen a noticia da existencia de mámoas antes de comezar a explotación da canteira



CLASIFICACIÓN DO SOLO

| | |
|------|-------|
| SU | SRPAU |
| SNR | SRPPC |
| SRPI | SRPPX |
| SUD | SRPEN |
| SRPO | SRPA |
| | SRPF |

PATRIMONIO CULTURAL

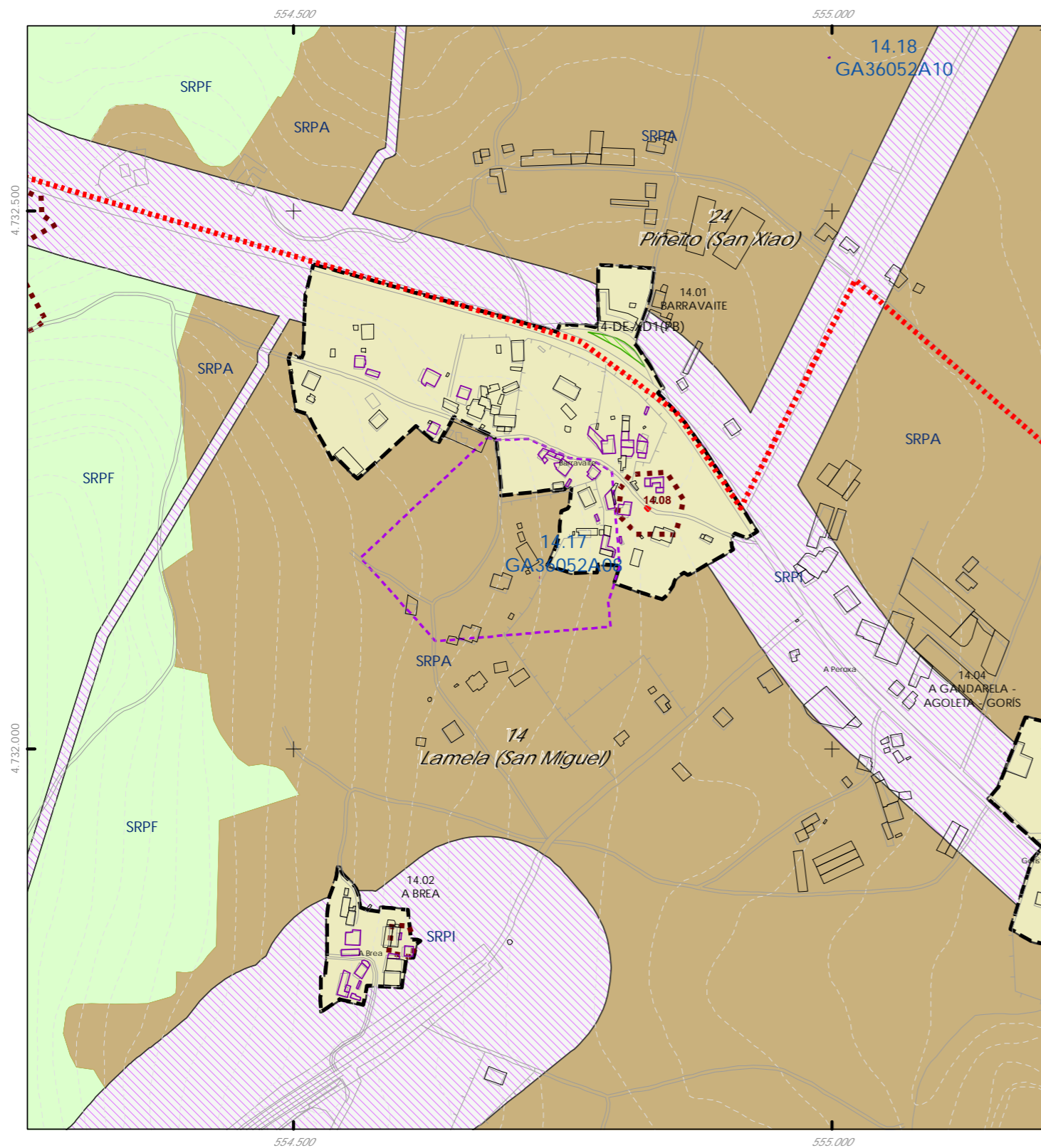
| |
|---|
| API - Área de Protección Integral |
| CPX - Contorno de protección de Xacemento |
| Patrimonio Cultural |
| BIC |
| Áreas de protección PC |
| *** Camiño Real |
| Camión de Santiago |

REFERENCIAS AOS PLANOS DE ORDENACIÓN:
Plano SR: E2
Plano SNR: -
Plano SU: -

GRÁFICO DE FOLLAS / GRÁFICO DE HOJAS

| | |
|----|----|
| A1 | A2 |
| B1 | B2 |
| C1 | C2 |
| D1 | D2 |
| E1 | E2 |
| F1 | F2 |
| G1 | G2 |
| H1 | H2 |
| I1 | I2 |
| J1 | J2 |
| K1 | K2 |
| L1 | L2 |
| M1 | M2 |
| N1 | N2 |
| O1 | O2 |
| P1 | P2 |
| Q1 | Q2 |
| R1 | R2 |
| S1 | S2 |

Fuente de datos / Fuente de datos:
- Elaboración propia / Concello de Silleda
- Elaboración propia / Concello de Silleda



Código do elemento: 14.17 / GA36052A08

Denominación: As Cabreiras
Localización: Barravaite
Parroquia: Lamela (San Miguel)

Coordenadas UTM:
554727,826486 / 4732159,10999
Sistema de coordenadas:
Proyección: (U.T.M.) ETRS89 Zona 29N
epsg: 25829
Unidades: metros

Ordenanza ou norma de aplicación: Patrimonio arqueolóxico

Titularidade: Privada

Adscripción cultural: Idade do Ferro - Romano

Clasificación do solo: SR

Adscripción tipolóxica: Indeterminada

/ SRPPC

Uso actual:

Prados, cultivos e construcións.

Nivel de protección do ben: Área de Protección Integral (API)

Nivel de protección do contorno: Contorno de Protección de Xacementos (CPX)

Obras permitidas: As permitidas segundo o nivel de protección

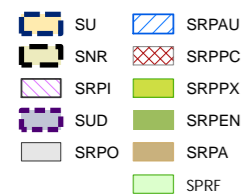
Estado de conservación:

-

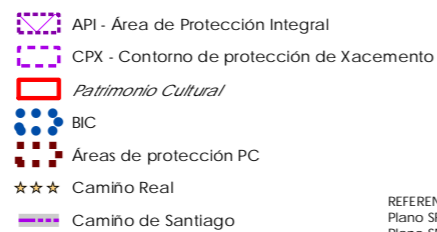
Descrición do ben:

Nesta zona, nun terreo propiedade de Guillermo Collazo Liste, apareceron varias pedras de muíño circular de man e outros restos arqueolóxicos.

CLASIFICACIÓN DO SOLO



PATRIMONIO CULTURAL



REFERENCIAS AOS PLANOS DE ORDENACIÓN:
Plano SR: E2
Plano SNR: 161/193
Plano SU: -



Fuente de datos / Fuente de datos:
- Elaboración propia / Concello de Silleda
- Elaboración propia / Concello de Silleda



ESCALA 1:5.000
0 50 100 200 Metros

Código do elemento: 14.18 / GA36052A10

Denominación: Agrela
Localización: O Monte
Parroquia: Lamela (San Miguel)/Piñeiro (San Xulián)

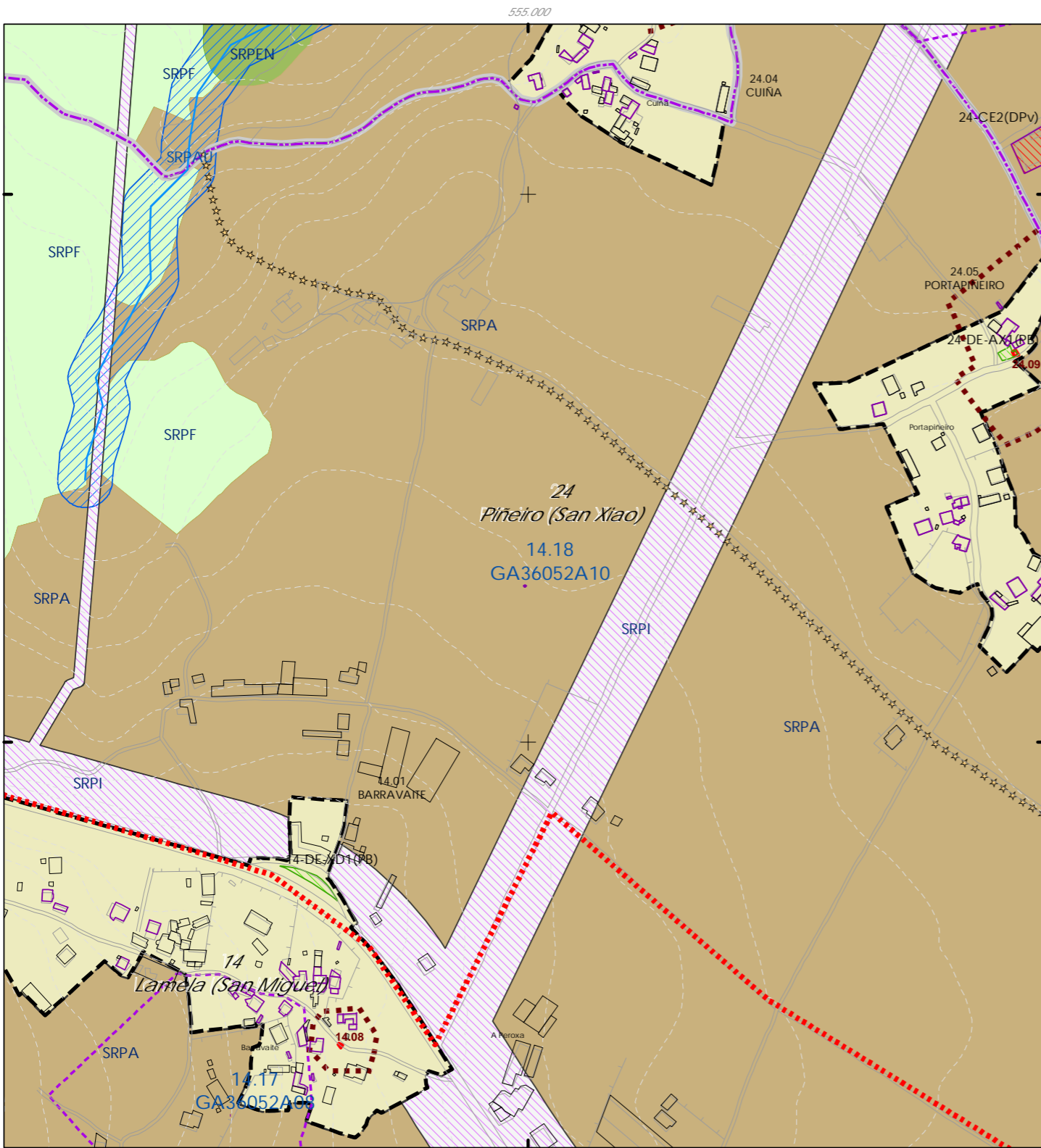
Coordenadas UTM:
554996,832313 / 4732642,32377
Sistema de coordenadas:
Proyección: (U.T.M.) ETRS89 Zona 29N
opsg: 25829
Unidades: metros

Ordenanza ou norma de aplicación: Patrimonio arqueolóxico
Adscripción cultural: Neolítico - Idade do Bronce
Adscripción tipolóxica: Indeterminada
Nivel de protección do ben: Área de Protección Integral (API)
Nivel de protección do contorno: Contorno de Protección de Xacementos (CPX)
Obras permitidas: As permitidas segundo o nivel de protección

Titularidade: Privada
Clasificación do solo: SR / SRPPC
Uso actual: Prados e construcións

Estado de conservación:

Descrición do ben:
Nesta zona apareceron en 1973 dous machados de pedra pulida que estaban en poder do cura párroco de Bandeira. Un deles mide 14,9 cm. de longo, 4,5 cm. de ancho e 3,1 cm. de grosor, mentres que o segundo mide 10,4 cm. de longo, 4,1 cm. de ancho e 3 cm. de grosor. En 1981, Manuel Matos encontrou outro machado no terreo que colinda coa do anterior achado que medía 11,3 cm. de longo, 5,4 cm. de ancho e 3,4 cm. de grosor, estando actualmente no seu poder.



CLASIFICACIÓN DO SOLO

| | |
|------|-------|
| SU | SRPAU |
| SNR | SRPPC |
| SRPI | SRPPX |
| SUD | SRPEN |
| SRPO | SRPA |
| | SPRF |

PATRIMONIO CULTURAL

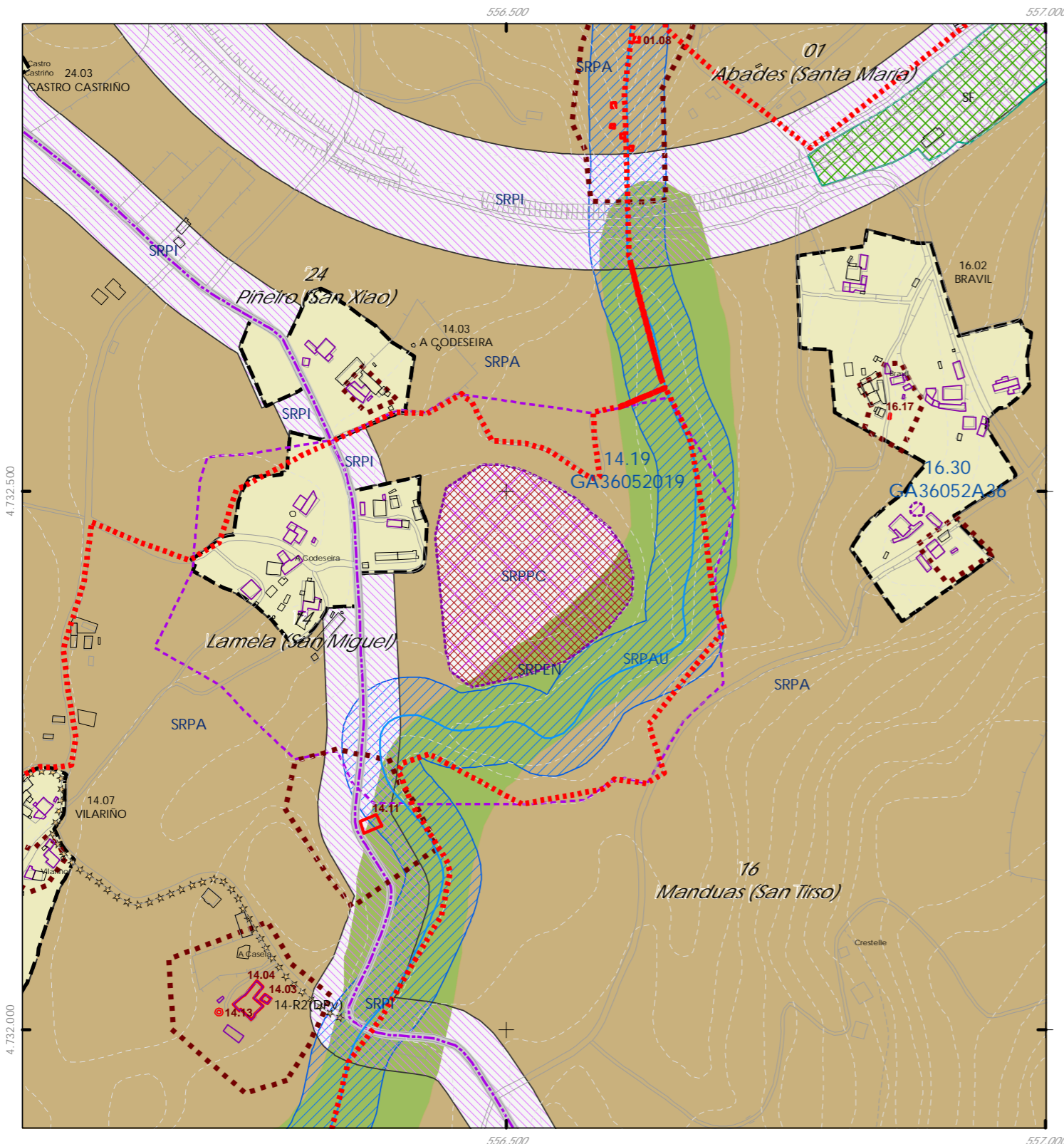
| |
|---|
| API - Área de Protección Integral |
| CPX - Contorno de protección de Xacemento |
| Patrimonio Cultural |
| BIC |
| Áreas de protección PC |
| ☆☆☆ Camión Real |
| — Camión de Santiago |

REFERENCIAS AOS PLANOS DE ORDENACIÓN:
Plano SR: E2
Plano SNR: -
Plano SU: -

GRÁFICO DE FOLLAS
GRÁFICO DE HOJAS

| | | | | | | | | | | | | | | | |
|----|----|----|----|----|----|----|----|----|----|----|----|----|----|----|----|
| A1 | A2 | B1 | B2 | B3 | B4 | C1 | C2 | C3 | C4 | C5 | C6 | | | | |
| D1 | D2 | D3 | D4 | D5 | D6 | D7 | E1 | E2 | E3 | E4 | E5 | E6 | E7 | | |
| F1 | F2 | F3 | F4 | F5 | F6 | F7 | G1 | G2 | G3 | G4 | G5 | G6 | G7 | G8 | |
| H1 | H2 | H3 | H4 | H5 | H6 | H7 | H8 | I1 | I2 | I3 | I4 | I5 | I6 | I7 | I8 |
| J1 | J2 | J3 | J4 | J5 | J6 | J7 | J8 | K1 | K2 | K3 | K4 | K5 | K6 | K7 | K8 |
| L1 | L2 | L3 | L4 | L5 | L6 | L7 | L8 | M1 | M2 | M3 | M4 | M5 | M6 | M7 | M8 |
| N1 | N2 | N3 | N4 | N5 | N6 | N7 | N8 | O5 | O6 | O7 | O8 | P5 | P6 | P7 | P8 |
| Q5 | Q6 | Q7 | Q8 | R5 | R6 | R7 | R8 | S5 | S6 | S7 | S8 | | | | |

Fonte de datos / Fuente de datos:
- Elaboración propia / Concello de Silleda
- Elaboración propia / Concello de Silleda



Código do elemento: **14.19 / GA36052019**

Denominación: Coto do Castro-Castro de Piñeiro
Localización: A Codeseira
Parroquia: Lamela (San Miguel)

Coordenadas UTM:
556515,218177 / 4732421,84148
Sistema de coordenadas:
Proyección: (U.T.M.) ETRS89 Zona 29N
epsg: 25829
Unidades: metros

Ordenanza ou norma de aplicación: Patrimonio arqueolóxico

Titularidade: Privada

Adscripción cultural: Idade do Ferro

Clasificación do solo: SR / SRPPC

Adscripción tipolóxica: Castro

Uso actual: Monte baixo, arboredo e prados

Nivel de protección do ben: Área de Protección Integral (API)

Nivel de protección do contorno: Contorno de Protección de Xacementos (CPX)

Obras permitidas: As permitidas segundo o nivel de protección

Estado de conservación:

Bo.

Descrición do ben:

Trátase dun castro de recinto único de planta circular, de 95 m. de diámetro no eixo L-O e 85 m. no eixo N-S, defendido en todo o perímetro por terrapléns moi empinados. A entrada ao castro realízase pola aba s-so, pero non parece moi antiga.



CLASIFICACIÓN DO SOLO

- SU
- SNR
- SRPI
- SUD
- SRPO
- SRPAU
- SRPPC
- SRPPX
- SRPEN
- SRPA
- SPRF

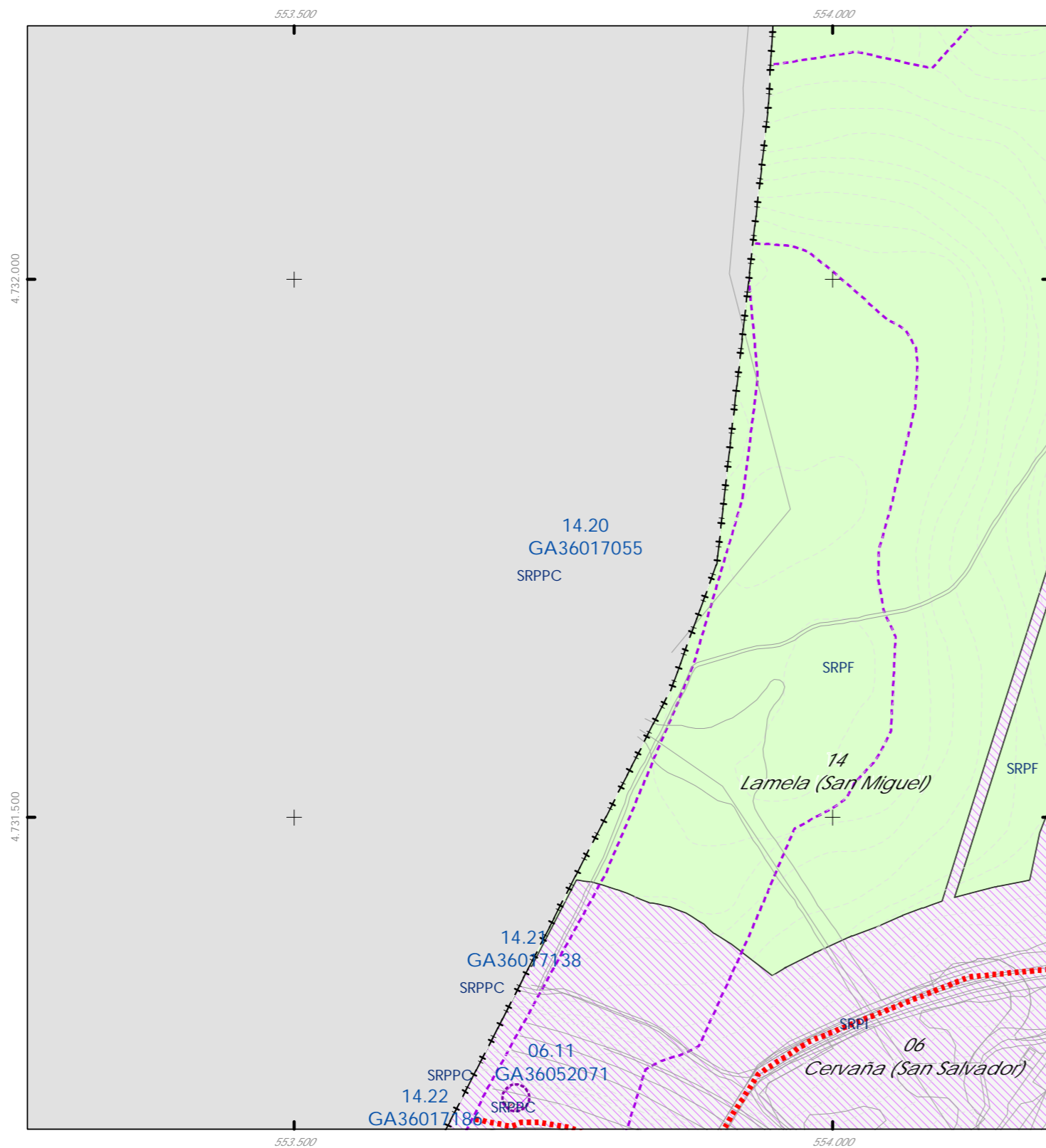
PATRIMONIO CULTURAL

- API - Área de Protección Integral
- CPX - Contorno de protección de Xacemento
- Patrimonio Cultural
- BIC
- Áreas de protección PC
- Camino Real
- Camino de Santiago

REFERENCIAS AOS PLANOS DE ORDENACIÓN:
Plano SR: E3
Plano SNR: 163/193
Plano SU: -



Fonte de datos / Fuente de datos:
- Elaboración propia / Concello de Silleda
- Elaboración propia / Concello de Silleda



Código do elemento: 14.20 / GA36017055

Página 67 de 209

Denominación: Mámoa do Monte dos Escuros - No. 3
Localización: Monte dos Escuros
Parroquia: Orazo (San Pedro)

Coordenadas UTM: 553727,084202 / 4731722,62209
Sistema de coordenadas: Proyección: (U.T.M.) ETRS89 Zona 29N
epsg: 25829
Unidades: metros

Ordenanza ou norma de aplicación: Patrimonio arqueolóxico

Titularidade: Privada

Adscripción cultural: Neolítico - Idade do Bronce

Clasificación do solo: SR / SRPPC

Adscripción tipolóxica: Túmulo

Uso actual: Monte baixo

Nivel de protección do ben: Área de Protección Integral (API)

Nivel de protección do contorno: Contorno de Protección de Xacementos (CPX)

Obras permitidas: As permitidas segundo o nivel de protección

Estado de conservación:

-

Descrición do ben:

Túmulo ben definido no momento da súa identificación, posteriormente cuberto pola vexetación, dificultando así a súa identificación. As súas dimensións son duns 15 metros de diámetro por 1,2 m de altura. Situado no concello da Estrada, nos seus límites con Silleda, a descrición, situación e delimitacións de protección están extraídas do PXOM actualmente vixente nese municipio



CLASIFICACIÓN DO SOLO

- SU
- SRPAU
- SNR
- SRPPC
- SRPI
- SRPPX
- SUD
- SRPEN
- SRPO
- SRPA
- SRPF

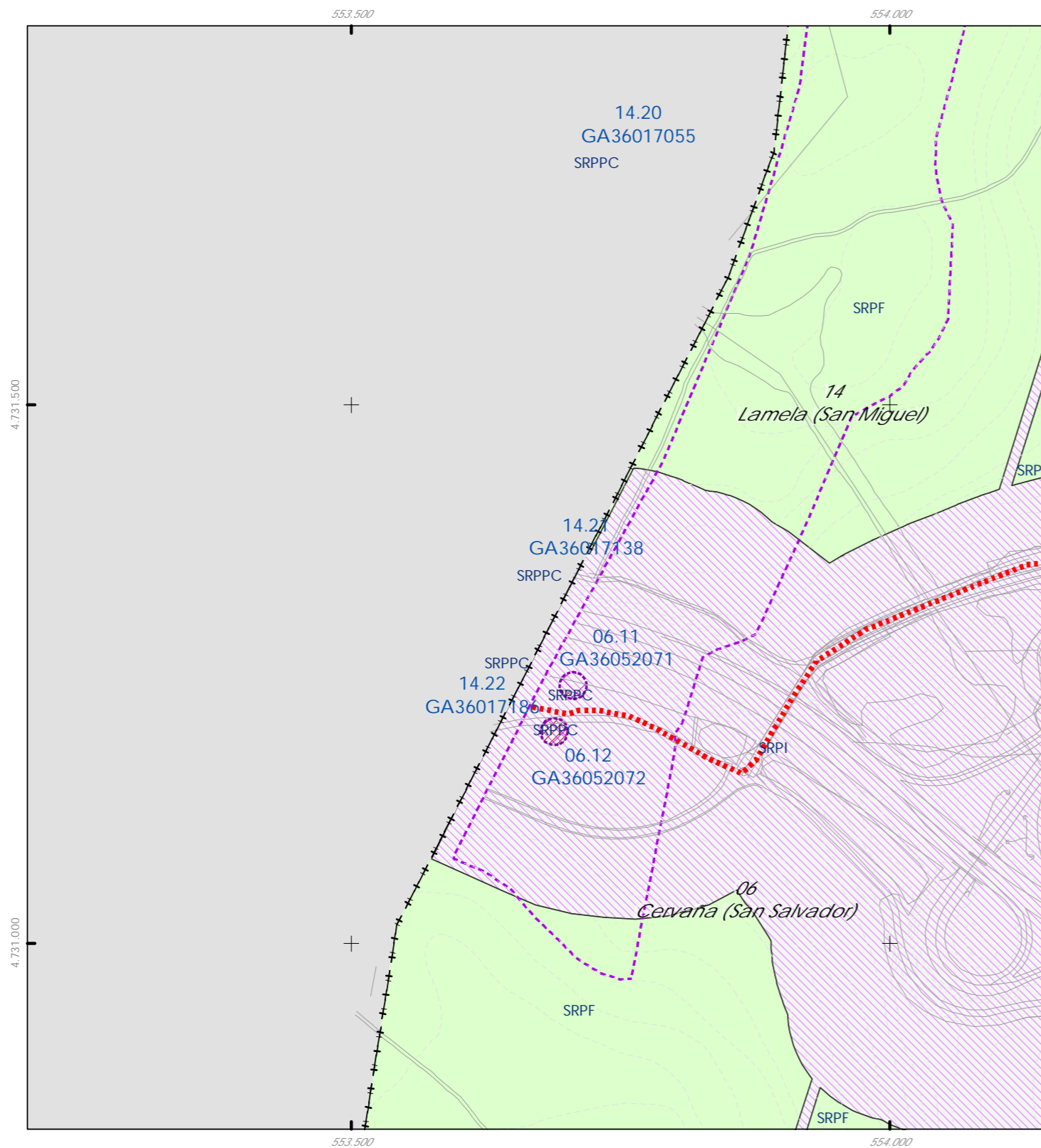
PATRIMONIO CULTURAL

- API - Área de Protección Integral
- CPX - Contorno de protección de Xacemento
- Patrimonio Cultural
- BIC
- Áreas de protección PC
- Camino Real
- Camino de Santiago

REFERENCIAS AOS PLANOS DE ORDENACIÓN:
Plano SR: F2
Plano SNR: -
Plano SU: -



Fuente de datos / Fuente de datos:
- Elaboración propia / Concello de Silleda
- Elaboración propia / Concello de Silleda



Código do elemento: 14.21 / GA36017138

Página 68 de 209

Denominación: Mámoa do Monte dos Escuros - No. 5
Localización: Vilanova
Parroquia: Orazo (San Pedro)

Coordenadas UTM:
553673,95095 / 4731339,6682
Sistema de coordenadas:
Proyección: (U.T.M.) ETRS89 Zona 29N
opsg: 25829
Unidades: metros

Ordenanza ou norma de aplicación: Patrimonio arqueolóxico

Titularidade: Privada

Adscripción cultural: Neolítico - Idade do Bronce

Clasificación do solo: SR

Adscripción tipolóxica: Túmulo

Uso actual:

Monte baixo

Nivel de protección do ben: Área de Protección Integral (API)

Nivel de protección do contorno: Contorno de Protección de Xacementos (CPX)

Obras permitidas: As permitidas segundo o nivel de protección

Estado de conservación:

-

Descrición do ben:

Forma tumular de pequenas dimensións: 14,4 m (eixo N-S), 13,4 m (eixo L-O) e 0,4 m de altura. Situada no concello da Estrada, nos límites con Silleda, a situación, descrición e delimitacións de protección están extraídas do PXOM actualmente en vigor no devandito municipio.

CLASIFICACIÓN DO SOLO

- SU
- SNR
- SRPI
- SUD
- SRPO
- SRPAU
- SRPPC
- SRPPX
- SRPEN
- SRPA
- SRPF

PATRIMONIO CULTURAL

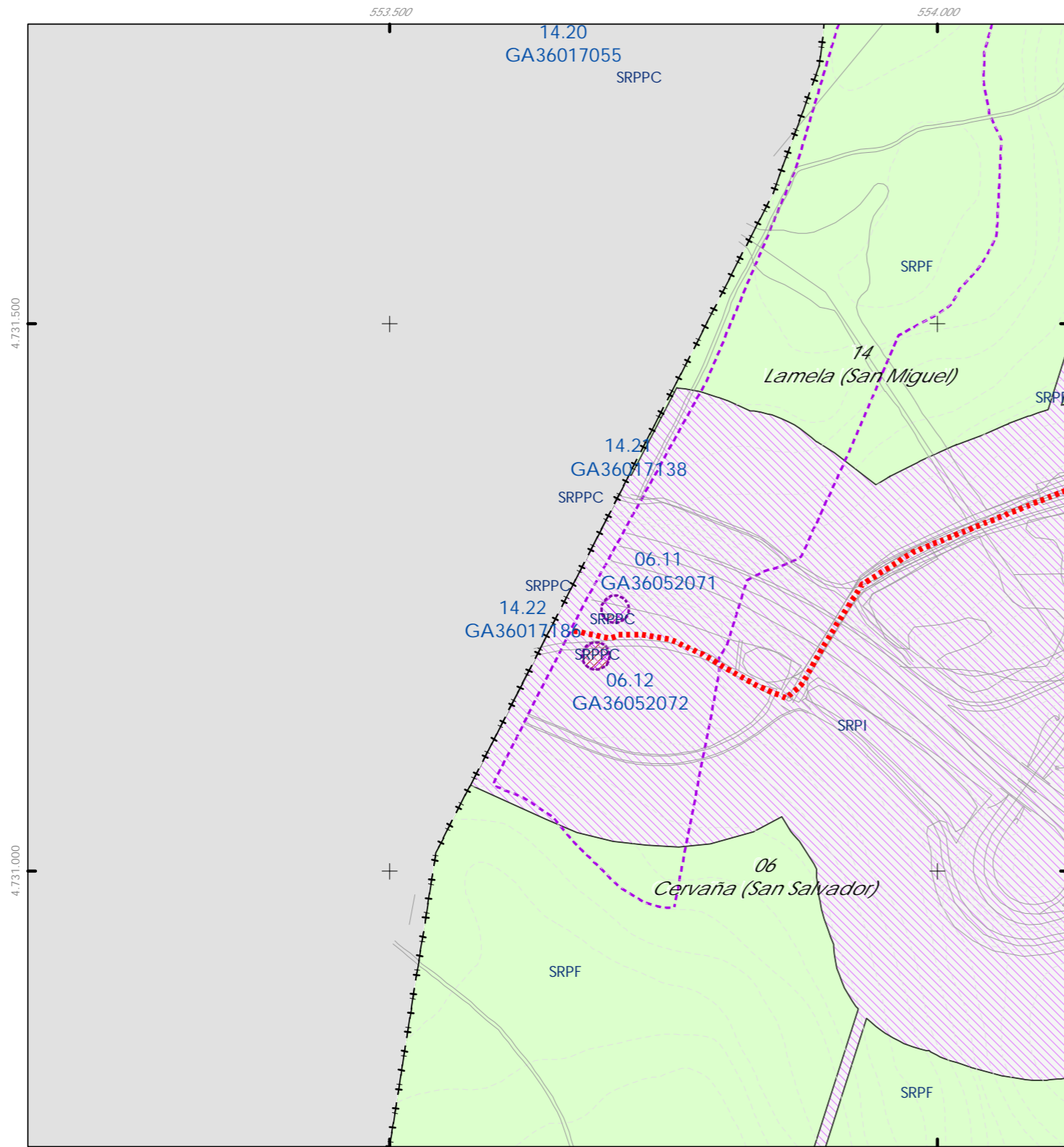
- API - Área de Protección Integral
- CPX - Contorno de protección de Xacemento
- Patrimonio Cultural
- BIC
- Áreas de protección PC
- Camino Real
- Camino de Santiago

REFERENCIAS AOS PLANOS DE ORDENACIÓN:
Plano SR: F2
Plano SNR: -
Plano SU: -



Fuente de datos / Fuente de datos:
- Elaboración propia / Concello de Silleda
- Elaboración propia / Concello de Silleda





Código do elemento: 14.22 / GA36017186

Página 69 de 209

Denominación: Mámoa do Monte dos Escuros - No. 1
Localización: Vilanova
Parroquia: Orazo (San Pedro)

Coordenadas UTM: 553644,614374 / 4731260,96332
Sistema de coordenadas: Proyección: (U.T.M.) ETRS89 Zona 29N
epsg: 25829
Unidades: metros

Ordenanza ou norma de aplicación: Patrimonio arqueolóxico
Adscripción cultural: Neolítico - Idade do Bronce
Adscripción tipolóxica: Túmulo
Nivel de protección do ben: Área de Protección Integral (API)
Nivel de protección do contorno: Contorno de Protección de Xacementos (CPX)
Obras permitidas: As permitidas segundo o nivel de protección

Titularidade: Privada
Clasificación do solo: SR / SRPPC
Uso actual: Infraestruturas, monte baixo

Estado de conservación:
Escavada na súa integridade e posteriormente destruída pola autovía Santiago-Dozón.

Descrición do ben:
O túmulo foi totalmente escavado con motivo da construción da autovía Santiago-Dozón. Tratábase dunha mámoa de 17 metros de diámetro e altura de 1,65 metros. Situado no concello da Estrada, a súa descrición e contorno de protección están extraídos do PXOM actualmente vixente no devandito municipio



CLASIFICACIÓN DO SOLO

| | |
|------|-------|
| SU | SRPAU |
| SNR | SRPPC |
| SRPI | SRPPX |
| SUD | SRPEN |
| SRPO | SRPA |
| | SRPF |

PATRIMONIO CULTURAL

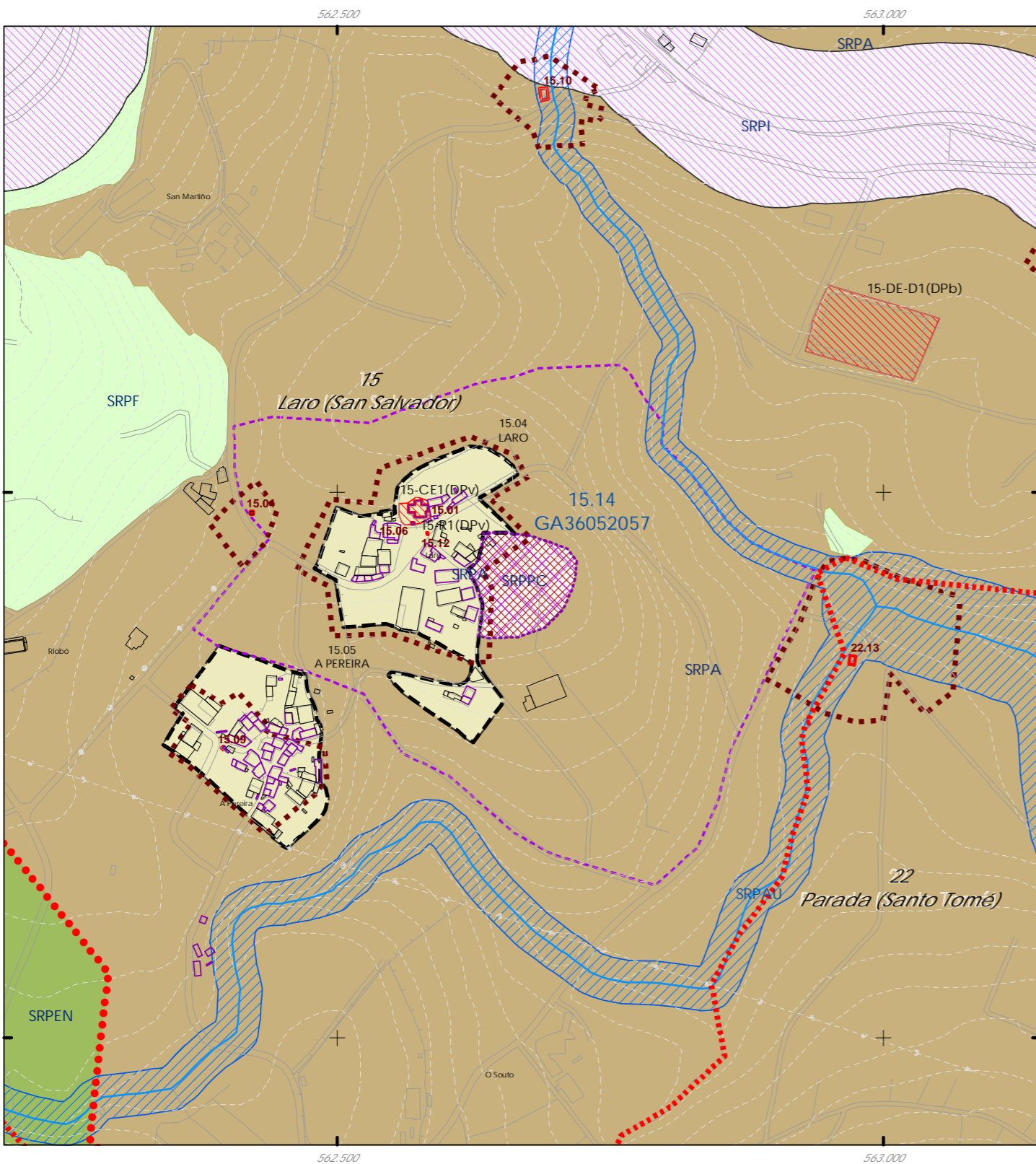
| |
|---|
| API - Área de Protección Integral |
| CPX - Contorno de protección de Xacemento |
| Patrimonio Cultural |
| BIC |
| Áreas de protección PC |
| *** Camiño Real |
| Camión de Santiago |

REFERENCIAS AOS PLANOS DE ORDENACIÓN:
Plano SR: F2
Plano SNR: -
Plano SU: -

GRÁFICO DE FOLLAS
GRÁFICO DE HOJAS

| | | | | | |
|----|----|----|----|----|----|
| A1 | A2 | A3 | A4 | A5 | A6 |
| B1 | B2 | B3 | B4 | B5 | B6 |
| C1 | C2 | C3 | C4 | C5 | C6 |
| D1 | D2 | D3 | D4 | D5 | D6 |
| E1 | E2 | E3 | E4 | E5 | E6 |
| F1 | F2 | F3 | F4 | F5 | F6 |
| G1 | G2 | G3 | G4 | G5 | G6 |
| H1 | H2 | H3 | H4 | H5 | H6 |
| I1 | I2 | I3 | I4 | I5 | I6 |
| J1 | J2 | J3 | J4 | J5 | J6 |
| K1 | K2 | K3 | K4 | K5 | K6 |
| L1 | L2 | L3 | L4 | L5 | L6 |
| M1 | M2 | M3 | M4 | M5 | M6 |
| N1 | N2 | N3 | N4 | N5 | N6 |
| O1 | O2 | O3 | O4 | O5 | O6 |
| P1 | P2 | P3 | P4 | P5 | P6 |
| Q1 | Q2 | Q3 | Q4 | Q5 | Q6 |
| R1 | R2 | R3 | R4 | R5 | R6 |
| S1 | S2 | S3 | S4 | S5 | S6 |

Fuente de datos / Fuente de datos:
- Elaboración propia / Concello de Silleda
- Elaboración propia / Concello de Silleda



Código do elemento: 15.14 / GA36052057

Página 70 de 209

Denominación:
Castro de Laro/Coto do Castro
Localización: Laro
Parroquia: Laro (San Salvador)

Coordenadas UTM:
562668,078501 / 4719916,2271
Sistema de coordenadas:
Proyección: (U.T.M.) ETRS89 Zona 29N
epsg: 25829
Unidades: metros

Ordenanza ou norma de aplicación: Patrimonio arqueolóxico

Titularidade: Privada

Adscripción cultural: Idade do Ferro

Clasificación do solo: SR
/ SRPPC

Adscripción tipolóxica: Castro

Uso actual:
Construcións, prados, cultivos e carballos

Nivel de protección do ben: Área de Protección Integral (API)

Nivel de protección do contorno: Contorno de Protección de Xacementos (CPX)

Obras permitidas: As permitidas segundo o nivel de protección

Estado de conservación:

Moi alterado polos traballos agrícolas, así como pola construción de vivendas e unha pista asfaltada.

Descrición do ben:

Depósito castrexo con recinto de forma irregular, defendido por un pequeno parapeto e un terraplén. As alteracións sufridas polo depósito impiden precisar a súa forma, dimensións, entradas ou número de recintos, aínda que parece que podería existir un antecastro na parte oriental.



CLASIFICACIÓN DO SOLO

- SU
- SNR
- SRPI
- SUD
- SRPO
- SRPF
- SRPAU
- SRPPC
- SRPPX
- SRPEN
- SRPA

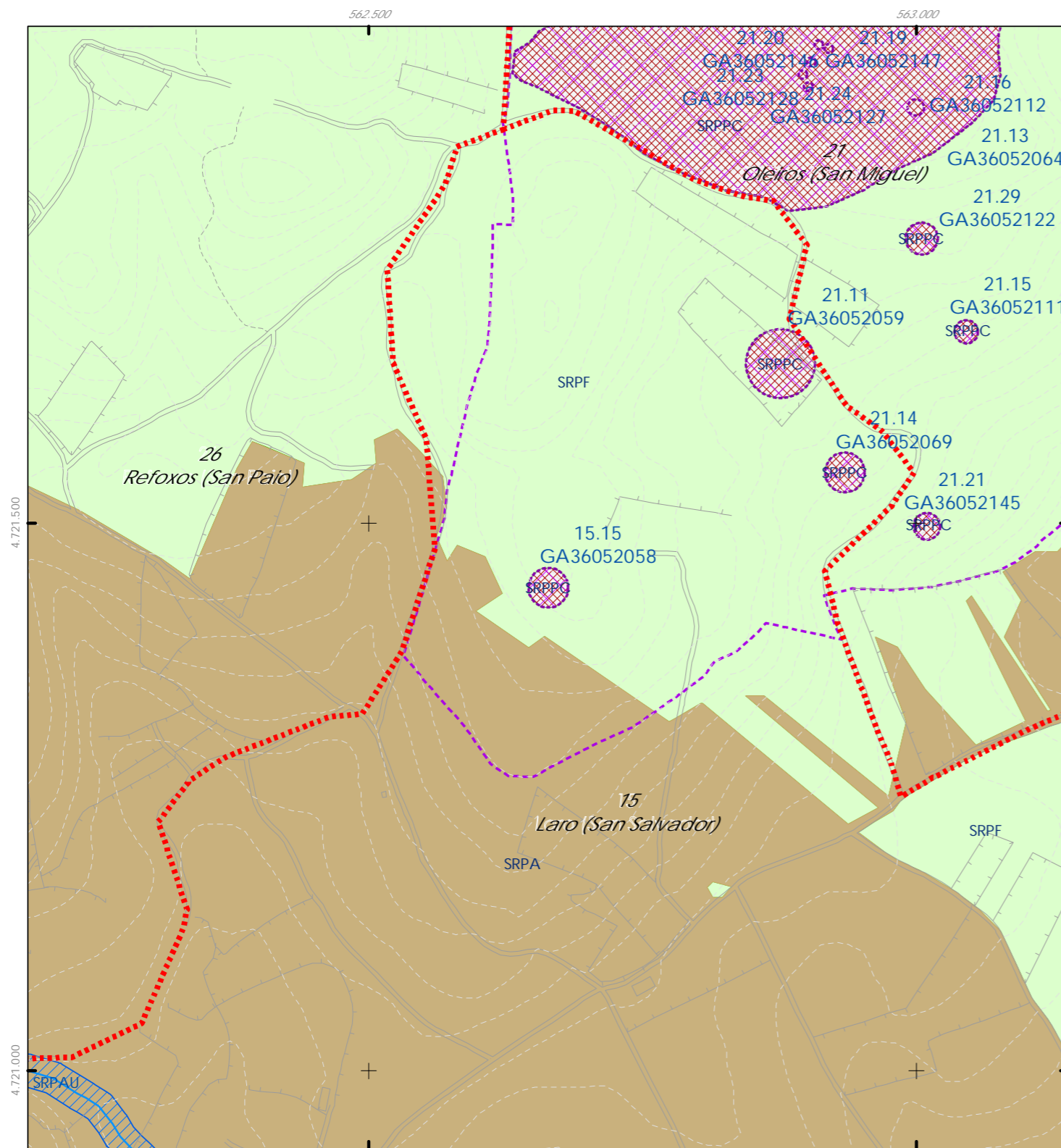
PATRIMONIO CULTURAL

- API - Área de Protección Integral
- CPX - Contorno de protección de Xacemento
- Patrimonio Cultural
- BIC
- Áreas de protección PC
- Camión Real
- Camión de Santiago

REFERENCIAS AOS PLANOS DE ORDENACIÓN:
Plano SR: P6, P7
Plano SNR: 007/193
Plano SU: -



Fuente de datos / Fuente de datos:
- Elaboración propia / Concello de Silleda
- Elaboración propia / Concello de Silleda



Código do elemento: 15.15 / GA36052058

Página 71 de 209

Denominación: Petróglifo de Pena das Cazolas
Localización: Laxe
Parroquia: Laro (San Salvador)

Coordenadas UTM:
562663,90656 / 4721440,77694
Sistema de coordenadas: Proyección: (U.T.M.) ETRS89 Zona 29N
epsg: 25829
Unidades: metros

Ordenanza ou norma de aplicación: Patrimonio arqueolóxico

Titularidade: Privada

Adscripción cultural: Idade do Bronce

Clasificación do solo: SR / SRPPC

Adscripción tipolóxica: Arte Rupestre

Uso actual: Prados, piñeiros e monte baixo

Nivel de protección do ben: Área de Protección Integral (API)

Declarado BIC (Lei 16/1985, de 25 de junio, do Patrimonio Histórico Español)

Nivel de protección do contorno: Contorno de Protección de Xacementos (CPX)

Obras permitidas: As permitidas segundo o nivel de protección

Estado de conservación:

Descrición do ben:

Nesta zona, nun terreo propiedade de Manuela de Hermida, localízanse tres pedras con insculpturas rupestres que representan diferentes motivos: combinacións circulares con cazoleta central e, ás veces, con apéndice radial; motivos escaleriformes; motivos rectangulares ou cuadrangulares con esquinas redondeadas; e outros motivos de difícil definición.



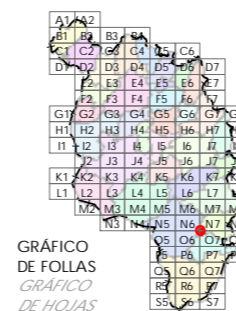
CLASIFICACIÓN DO SOLO

- SU
- SNR
- SRPI
- SUD
- SRPO
- SRPAU
- SRPPC
- SRPPX
- SRPEN
- SRPA
- SRPF

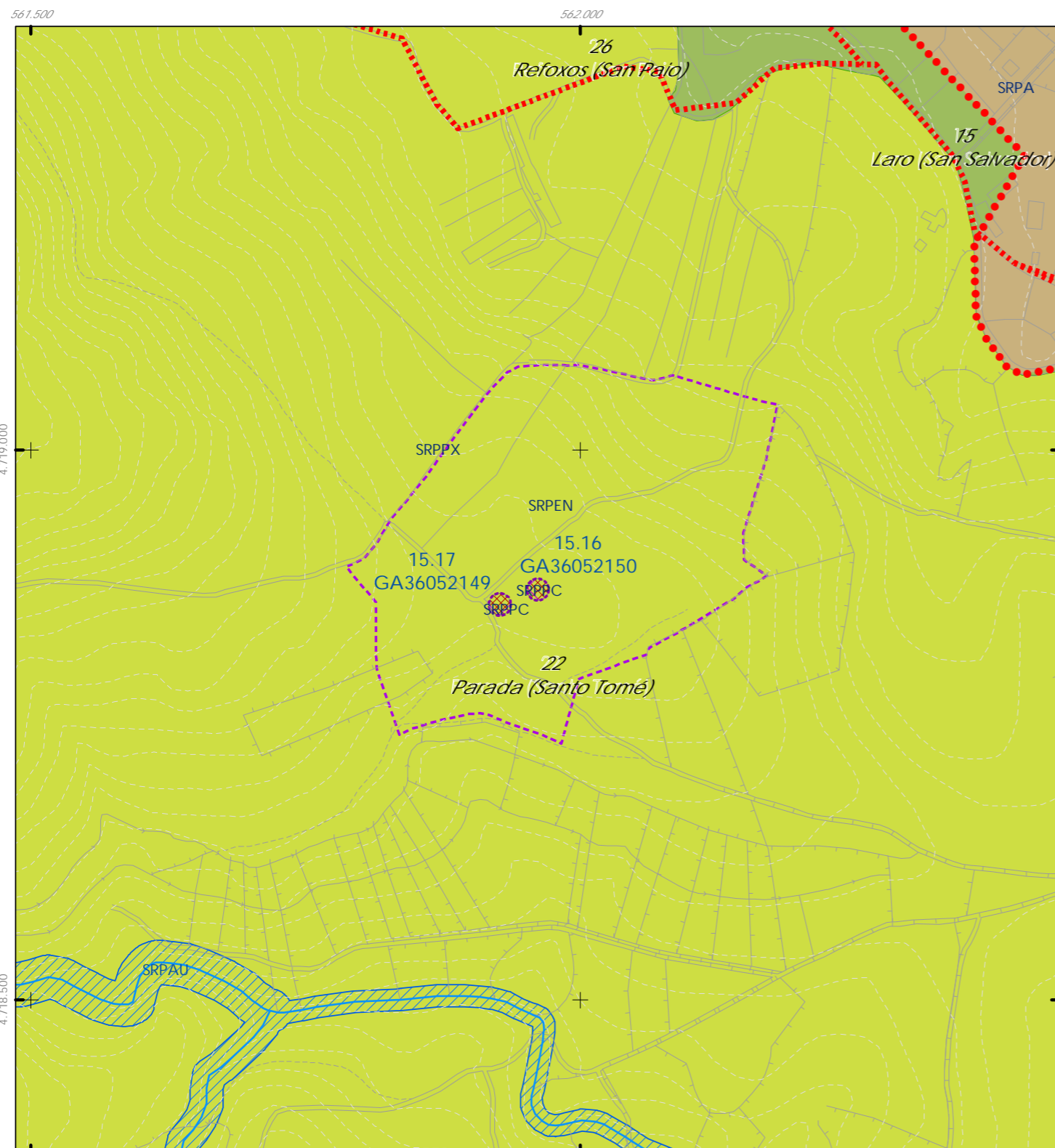
PATRIMONIO CULTURAL

- API - Área de Protección Integral
- CPX - Contorno de protección de Xacemento
- Patrimonio Cultural
- BIC
- Áreas de protección PC
- Camino Real
- Camino de Santiago

REFERENCIAS AOS PLANOS DE ORDENACIÓN:
Plano SR: N7
Plano SNR: -
Plano SU: -



Fuente de datos / Fuente de datos:
- Elaboración propia / Concello de Silleda
- Elaboración propia / Concello de Silleda



CLASIFICACIÓN DO SOLO

| | |
|------|-------|
| SU | SRPAU |
| SNR | SRPPC |
| SRPI | SRPPX |
| SUD | SRPEN |
| SRPO | SRPA |
| | SPRF |

PATRIMONIO CULTURAL

| |
|---|
| API - Área de Protección Integral |
| CPX - Contorno de protección de Xacemento |
| Patrimonio Cultural |
| BIC |
| Áreas de protección PC |
| *** Camiño Real |
| — Camiño de Santiago |

REFERENCIAS AOS PLANOS DE ORDENACIÓN:
Plano SR: C6
Plano SNR: -
Plano SU: -

| | | | | | | | | | |
|----|----|----|----|----|----|----|----|----|-----|
| A1 | A2 | A3 | A4 | A5 | A6 | A7 | A8 | A9 | A10 |
| B1 | B2 | B3 | B4 | B5 | B6 | B7 | B8 | B9 | B10 |
| C1 | C2 | C3 | C4 | C5 | C6 | C7 | C8 | C9 | C10 |
| D1 | D2 | D3 | D4 | D5 | D6 | D7 | D8 | D9 | D10 |
| E1 | E2 | E3 | E4 | E5 | E6 | E7 | E8 | E9 | E10 |
| F1 | F2 | F3 | F4 | F5 | F6 | F7 | F8 | F9 | F10 |
| G1 | G2 | G3 | G4 | G5 | G6 | G7 | G8 | G9 | G10 |
| H1 | H2 | H3 | H4 | H5 | H6 | H7 | H8 | H9 | H10 |
| I1 | I2 | I3 | I4 | I5 | I6 | I7 | I8 | I9 | I10 |
| J1 | J2 | J3 | J4 | J5 | J6 | J7 | J8 | J9 | J10 |
| K1 | K2 | K3 | K4 | K5 | K6 | K7 | K8 | K9 | K10 |
| L1 | L2 | L3 | L4 | L5 | L6 | L7 | L8 | L9 | L10 |
| M1 | M2 | M3 | M4 | M5 | M6 | M7 | M8 | M9 | M10 |
| N1 | N2 | N3 | N4 | N5 | N6 | N7 | N8 | N9 | N10 |
| O1 | O2 | O3 | O4 | O5 | O6 | O7 | O8 | O9 | O10 |
| P1 | P2 | P3 | P4 | P5 | P6 | P7 | P8 | P9 | P10 |
| Q1 | Q2 | Q3 | Q4 | Q5 | Q6 | Q7 | Q8 | Q9 | Q10 |
| R1 | R2 | R3 | R4 | R5 | R6 | R7 | R8 | R9 | R10 |
| S1 | S2 | S3 | S4 | S5 | S6 | S7 | S8 | S9 | S10 |



Código do elemento: 15.16 / GA36052150

Denominación: Mámoa de Carballosa - No. 2
Localización: A Calvela
Parroquia: Laro (San Salvador)

Coordenadas UTM:
561961,190036 / 4718873,1183
Sistema de coordenadas:
Proyección: (U.T.M.) ETRS89 Zona 29N
epsg: 25829
Unidades: metros

Ordenanza ou norma de aplicación: Patrimonio arqueolóxico

Titularidade: Privada

Adscripción cultural: Neolítico - Idade do Bronce

Clasificación do solo: SR / SRPPC

Adscripción tipolóxica: Túmulo

Uso actual: Arboredo e monte baixo

Nivel de protección do ben: Área de Protección Integral (API)

Nivel de protección do contorno: Contorno de Protección de Xacementos (CPX)

Obras permitidas: As permitidas segundo o nivel de protección

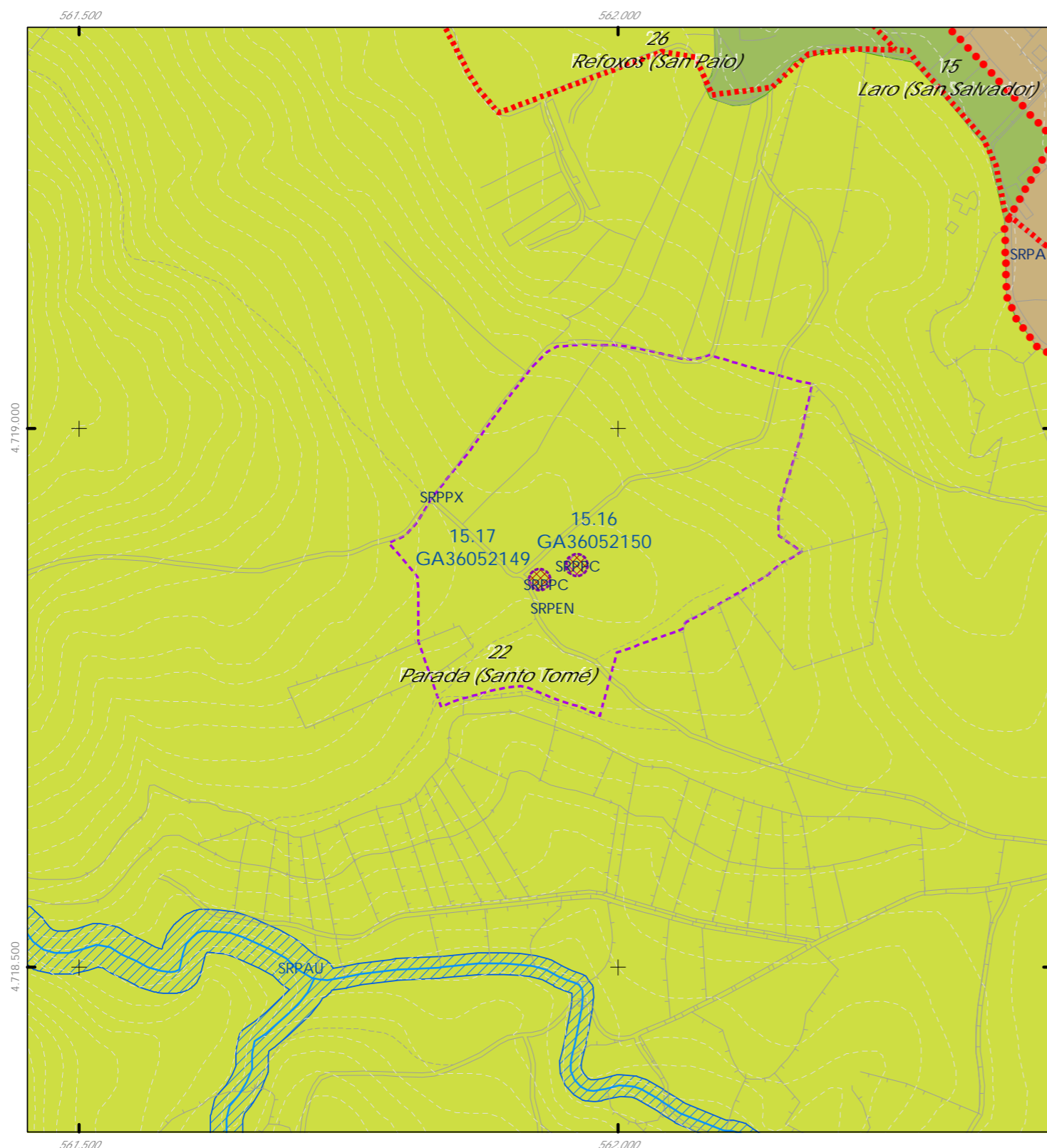
Estado de conservación:

Afectado por divisoria de parcelas e cuberto por densa vexetación.

Descrición do ben:

Túmulo duns 23-25 metros de diámetro e altura que supera os 1,5 metros, con lixeiros indicios de depresión central (posible cono de violación). A densa vexetación que cobre a zona imposibilita precisar dimensións ou posible existencia de estruturas pétreas.





Código do elemento: 15.17 / GA36052149

Denominación: Mámoa de Carballosa - No. 1
Localización: A Calvela
Parroquia: Laro (San Salvador)

Coordenadas UTM: 561926,747195 / 4718859,58536
Sistema de coordenadas: Proyección: (U.T.M.) ETRS89 Zona 29N
epsg: 25829
Unidades: metros

Ordenanza ou norma de aplicación: Patrimonio arqueolóxico
Adscripción cultural: Neolítico - Idade do Bronce
Adscripción tipolóxica: Túmulo
Nivel de protección do ben: Área de Protección Integral (API)
Nivel de protección do contorno: Contorno de Protección de Xacementos (CPX)
Obras permitidas: As permitidas segundo o nivel de protección

Titularidade: Privada
Clasificación do solo: SR / SRPPC
Uso actual: Arboredo e monte baixo

Estado de conservación:
Cuberta de densa vexetación.

Descrición do ben:
Túmulo duns 20 metros de diámetro e altura de 1 a 1,5 metros, con depresión central correspondente a posible cono de violación. A densa vexetación que pobo a zona enmascara tamén o túmulo, polo que non poden precisarse con exactitude as dimensións, nin tampouco se pode conter indicios de estruturas pétreas.



CLASIFICACIÓN DO SOLO

- SU
- SNR
- SRPI
- SUD
- SRPO
- SRPAU
- SRPPC
- SRPPX
- SRPEN
- SRPA
- SRPF

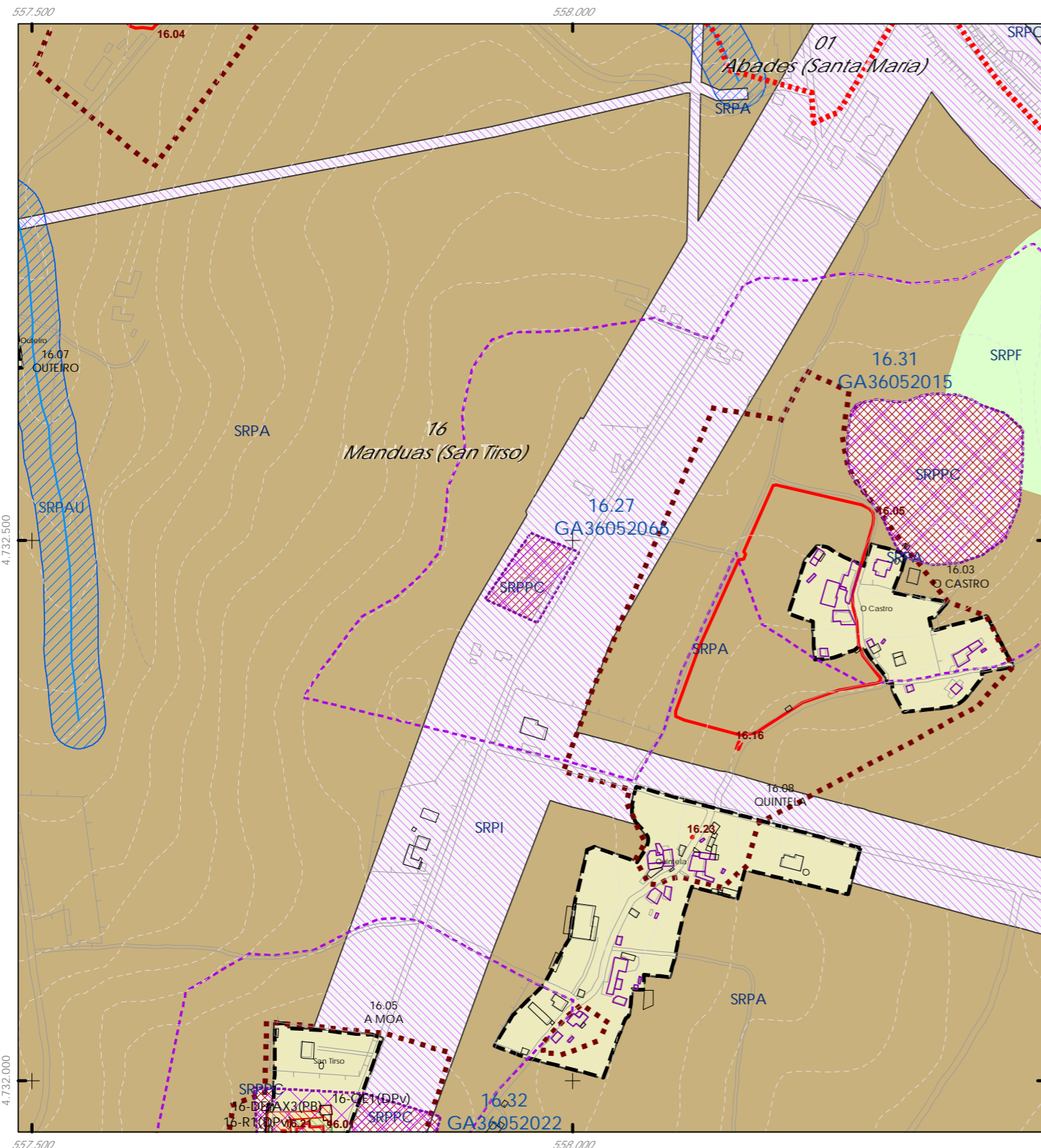
PATRIMONIO CULTURAL

- API - Área de Protección Integral
- CPX - Contorno de protección de Xacemento
- Patrimonio Cultural
- BIC
- Áreas de protección PC
- Camino Real
- Camino de Santiago

REFERENCIAS AOS PLANOS DE ORDENACIÓN:
Plano SR: C6
Plano SNR: -
Plano SU: -



Fuente de datos / Fuente de datos:
- Elaboración propia / Concello de Silleda
- Elaboración propia / Concello de Silleda



CLASIFICACIÓN DO SOLO

| | |
|--|--|
| | |
| | |
| | |
| | |
| | |
| | |

PATRIMONIO CULTURAL

| |
|--|
| |
| |
| |
| |
| |
| |
| |

REFERENCIAS AOS PLANOS DE ORDENACIÓN:
Plano SR: E4
Plano SNR: -
Plano SU: -

GRÁFICO DE FOLLAS
GRÁFICO DE HOJAS

| | | | | | |
|----|----|----|----|----|----|
| A1 | A2 | A3 | A4 | A5 | A6 |
| B1 | B2 | B3 | B4 | B5 | B6 |
| C1 | C2 | C3 | C4 | C5 | C6 |
| D1 | D2 | D3 | D4 | D5 | D6 |
| E1 | E2 | E3 | E4 | E5 | E6 |
| F1 | F2 | F3 | F4 | F5 | F6 |
| G1 | G2 | G3 | G4 | G5 | G6 |
| H1 | H2 | H3 | H4 | H5 | H6 |
| I1 | I2 | I3 | I4 | I5 | I6 |
| J1 | J2 | J3 | J4 | J5 | J6 |
| K1 | K2 | K3 | K4 | K5 | K6 |
| L1 | L2 | L3 | L4 | L5 | L6 |
| M1 | M2 | M3 | M4 | M5 | M6 |
| N1 | N2 | N3 | N4 | N5 | N6 |
| O1 | O2 | O3 | O4 | O5 | O6 |
| P1 | P2 | P3 | P4 | P5 | P6 |
| Q1 | Q2 | Q3 | Q4 | Q5 | Q6 |
| R1 | R2 | R3 | R4 | R5 | R6 |
| S1 | S2 | S3 | S4 | S5 | S6 |

Fonte de datos / Fuente de datos:
- Elaboración propia / Concello de Silleda
- Elaboración propia / Concello de Silleda



Código do elemento: 16.27 / GA36052066

Denominación: Agro de Quintela
Localización: Quintela
Parroquia: Manduas (San Tirso)

Coordenadas UTM:
557962,972832 / 4732465,7211
Sistema de coordenadas:
Proyección: (U.T.M.) ETRS89 Zona 29N
epsg: 25829
Unidades: metros

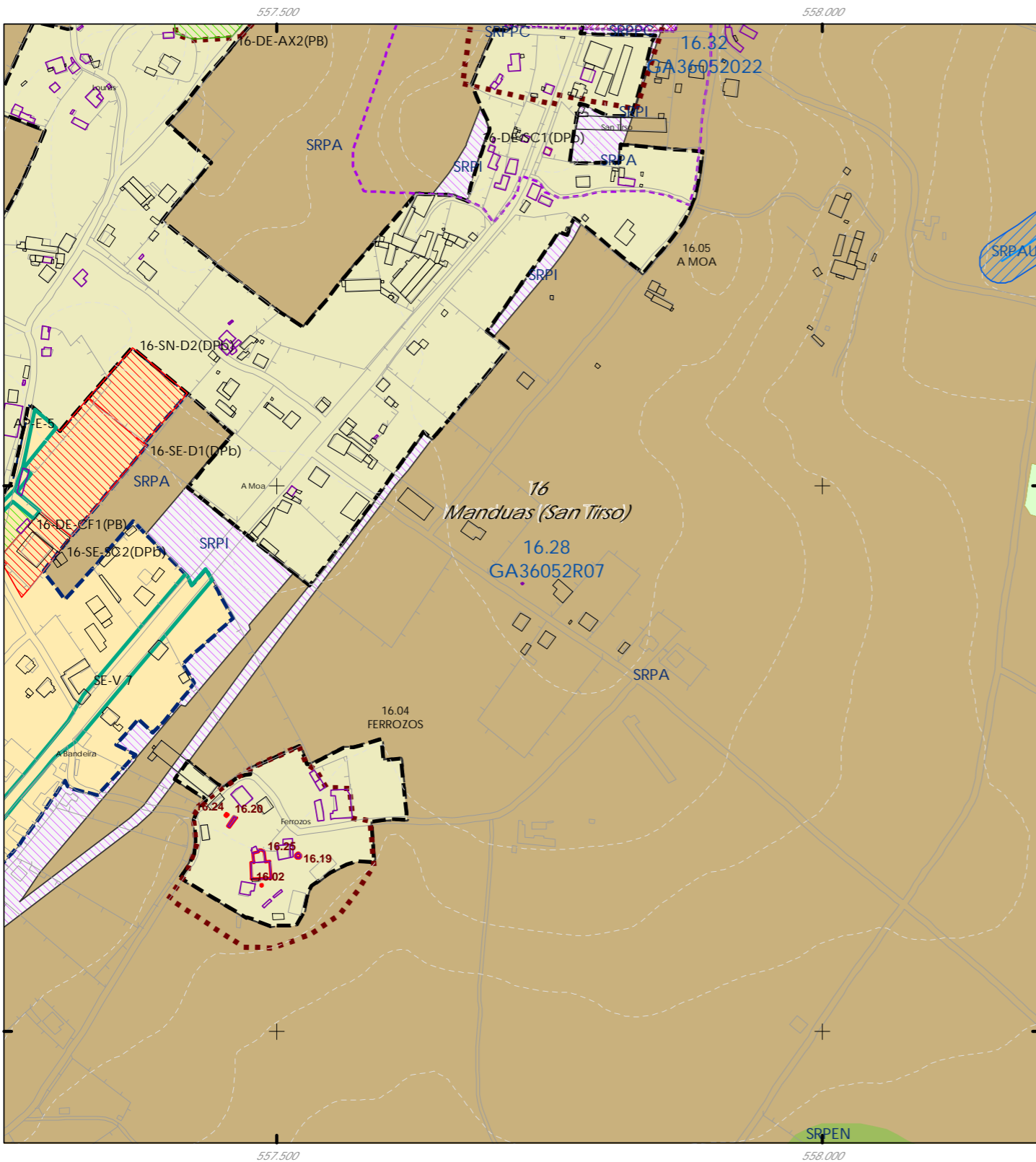
Ordenanza ou norma de aplicación: Patrimonio arqueolóxico
Adscripción cultural: Romano
Adscripción tipolóxica: Indeterminada
Nivel de protección do ben: Área de Protección Integral (API)
Nivel de protección do contorno: Contorno de Protección de Xacementos (CPX)
Obras permitidas: As permitidas segundo o nivel de protección

Titularidade: Privada
Clasificación do solo: SR / SRPPC
Uso actual: Construcións, prados e cultivos

Estado de conservación:
Descoñécese, ao non existir estruturas en superficie.

Descrición do ben:
No ano 1964, con motivo da construción dunha vivenda unifamiliar, apareceron fragmentos de tégulas, un cravo de ferro, varias vasillas de cerámica e un disco perforado (este último estaba en poder do párroco de Bandeira, José Espiño Matos). Posteriormente, durante a construción dun pozo negro, ao lado da mesma casa, apareceu unha foxa aberta no substrato xeolóxico, aínda que sen restos materiais no seu interior.





ESCALA 1:5.000
0 50 100 200 Metros

Código do elemento: 16.28 / GA36052R07

Página 75 de 209

Denominación: Agro de Pedrouzo
Localización: A Moa
Parroquia: Manduas (San Tirso)

Coordenadas UTM:
557725,051524 / 4731410,20722
Sistema de coordenadas:
Proyección: (U.T.M.) ETRS89 Zona 29N
epsg: 25829
Unidades: metros

Ordenanza ou norma de aplicación: Patrimonio arqueolóxico

Titularidade: Privada

Adscripción cultural: Indeterminada

Clasificación do solo: SR

Adscripción tipolóxica: Necrópole

/ SRPPC

Nivel de protección do ben: Área de Protección Integral (API)

Uso actual:
Prados e cultivos

Nivel de protección do contorno: Contorno de Protección de Xacementos (CPX)

Obras permitidas: As permitidas segundo o nivel de protección

Estado de conservación:

Descrición do ben:

A principios dos 50, Manuel Vieites encontrou un vaso cerámico e restos dunha sepultura en pedra. Neste terreo tamén apareceu un muíño circular, aínda que actualmente non se coñece o paradorio destes materiais. Segundo Filgueira Valverde e García Alén se trataría dunha cista megalítica, mentres que X. Carballo pensa que se podería tratar dun depósito romano.



CLASIFICACIÓN DO SOLO

- SU
- SNR
- SRPI
- SUD
- SRPO
- SRPAU
- SRPPC
- SRPPX
- SRPEN
- SRPA
- SPRF

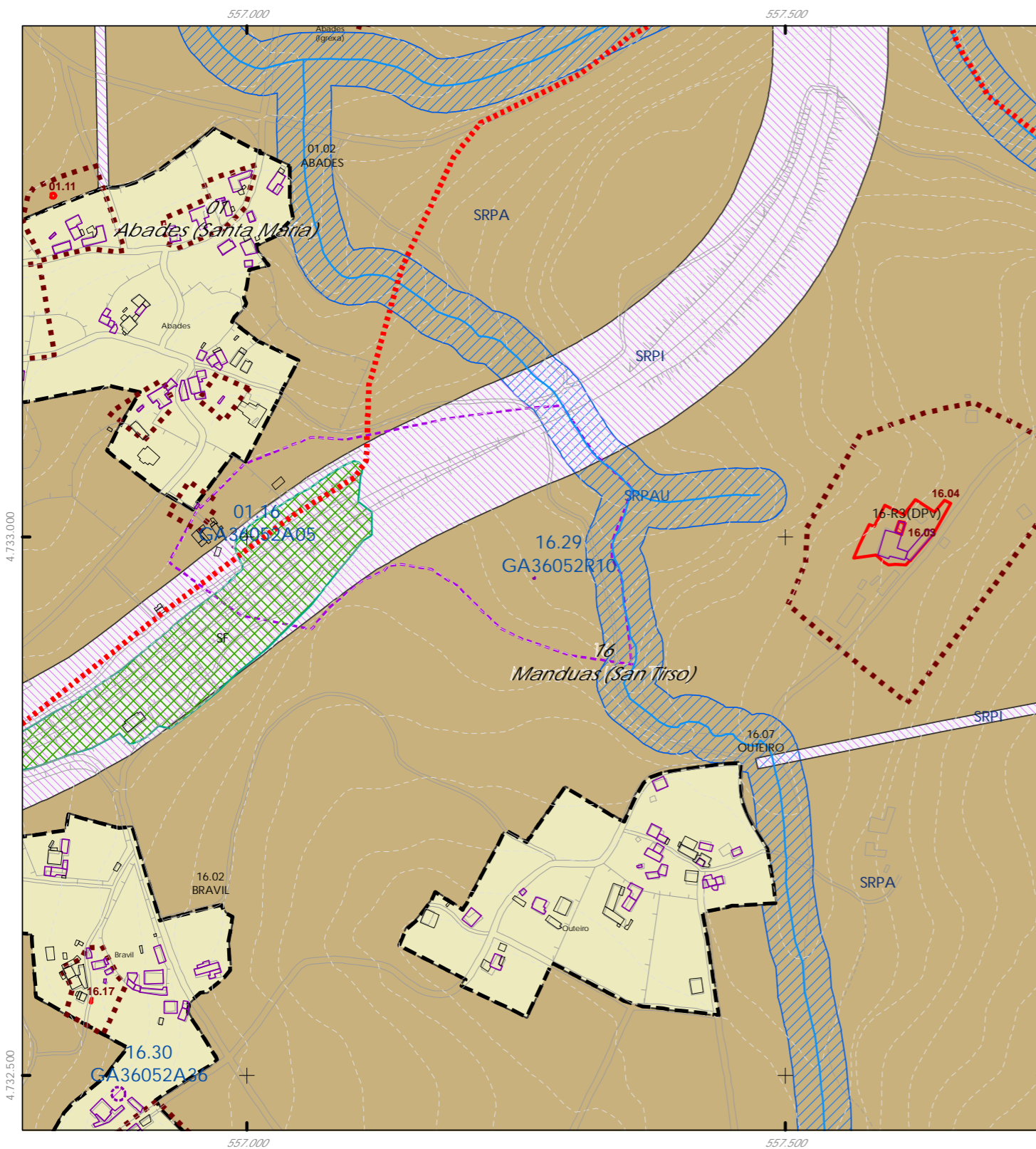
PATRIMONIO CULTURAL

- API - Área de Protección Integral
- CPX - Contorno de protección de Xacemento
- Patrimonio Cultural
- BIC
- Áreas de protección PC
- Camino Real
- Camino de Santiago

REFERENCIAS AOS PLANOS DE ORDENACIÓN:
Plano SR: F4
Plano SNR: -
Plano SU: -



Fuente de datos / Fuente de datos:
Elaboración propia / Concello de Silleda
Elaboración propia / Concello de Silleda



Código do elemento: 16.29 / GA36052R10

Página 76 de 209

Denominación: Tallo do Raposo
Localización: Outeiro
Parroquia: Manduas (San Tirso)

Coordenadas UTM:
557266,597319 / 4732961,5569
Sistema de coordenadas:
Proyección: (U.T.M.) ETRS89 Zona 29N
epsg: 25829
Unidades: metros

Ordenanza ou norma de aplicación: Patrimonio arqueolóxico
Adscripción cultural: Romano
Adscripción tipolóxica: Indeterminada
Nivel de protección do ben: Área de Protección Integral (API)
Nivel de protección do contorno: Contorno de Protección de Xacementos (CPX)
Obras permitidas: As permitidas segundo o nivel de protección

Titularidade: Privada
Clasificación do solo: SR / SRPPC
Uso actual: Arboredo e prados

Estado de conservación:

Descrición do ben:
Nun terreo de perfecto teixo cuña apareceron, hai anos, algunhas sepulturas con tégulas e unha pedra de muíño circular, que non se conservan.

CLASIFICACIÓN DO SOLO

- SU
- SNR
- SRPI
- SUD
- SRPO
- SRPAU
- SRPPC
- SRPPX
- SRPEN
- SRPA
- SRPF

PATRIMONIO CULTURAL

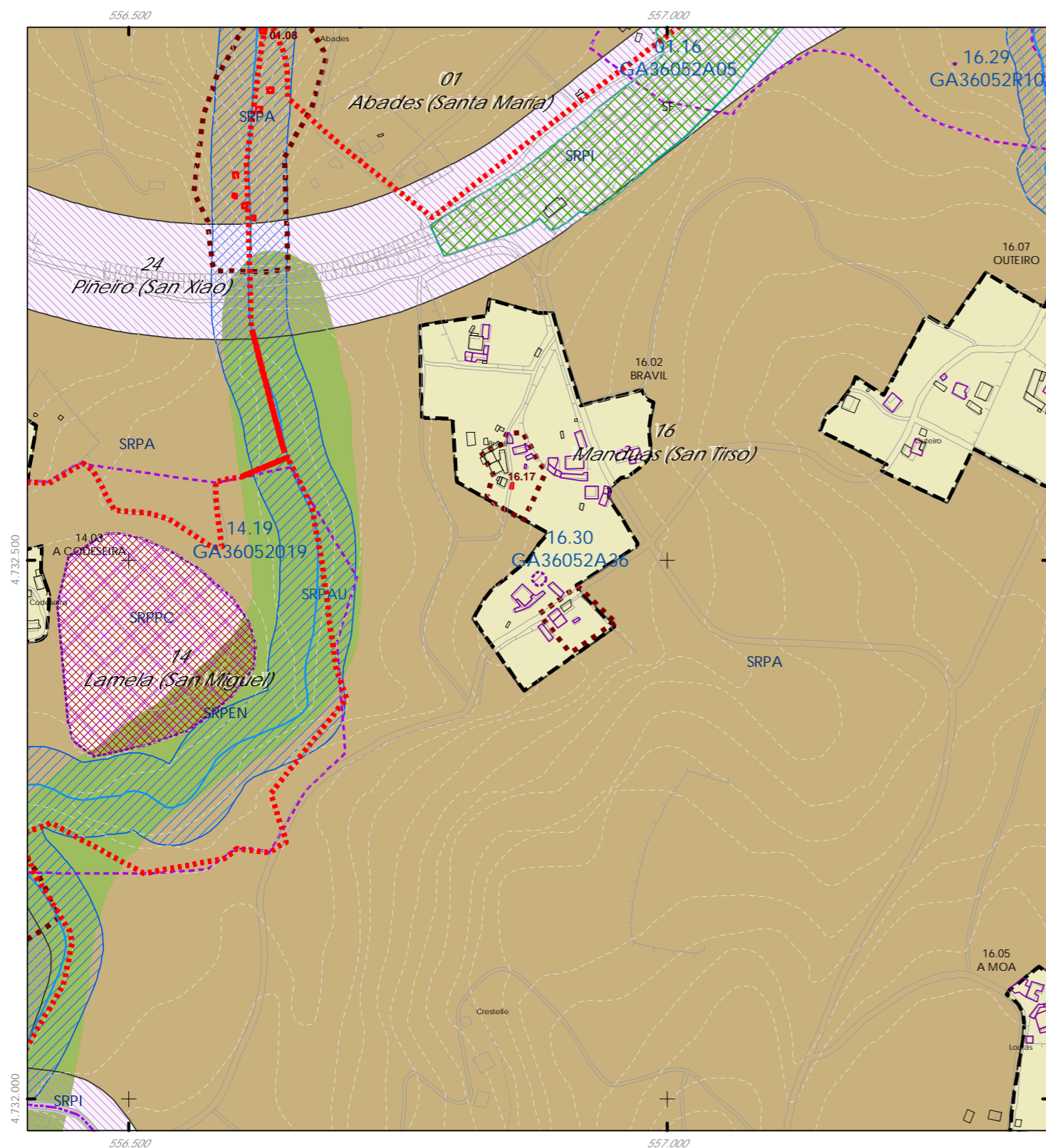
- API - Área de Protección Integral
- CPX - Contorno de protección de Xacemento
- Patrimonio Cultural
- BIC
- Áreas de protección PC
- Camino Real
- Camino de Santiago

REFERENCIAS AOS PLANOS DE ORDENACIÓN:
Plano SR: E4
Plano SNR: -
Plano SU: -



Fuente de datos / Fuente de datos:
Elaboración propia / Concello de Silleda
Elaboración propia / Concello de Silleda





Código do elemento: 16.30 / GA36052A36

Denominación: Sarteiro de Bravil
Localización: Bravil
Parroquia: Manduas (San Tirso)

Coordenadas UTM:
556880,686898 / 4732482,75728
Sistema de coordenadas:
Proyección: (U.T.M.) ETRS89 Zona 29N
epsg: 25829
Unidades: metros

Ordenanza ou norma de aplicación: Patrimonio arqueolóxico
Adscripción cultural: Idade Media
Adscripción tipolóxica: Sarcófago
Nivel de protección do ben: Área de Protección Integral (API)
Nivel de protección do contorno: Contorno de Protección de Xacementos (CPX)
Obras permitidas: As permitidas segundo o nivel de protección

Titularidade: Privada
Clasificación do solo: SR / SRPPC
Uso actual: Terreo anexa á vivenda, prados e cultivos

Estado de conservación:
Extraídos do seu lugar orixinal (hoxe descoñecido). Dentro dunha propiedade particular.

Descrición do ben:
Dentro do terreo dunha vivenda particular de Bravil, recentemente restaurada, localizábase un sarcófago antropomorfo exento, realizado en granito. As súas medidas exteriores son: 1,9 m de longo por 0,5 m de ancho (cabecera) e 0,45 m (pés) e 0,39 m de profundidade máxima. Segundo os propietarios actuais, o elemento xa estaba en cásua cando a compraron. En recente visita á zona identificábase no mesmo terreo un segundo sarcófago, de dimensións algo menores que a primeira (imprecisas por non localizar o propietario), xunto con restos doutras pezas labradas en granito. Descoñécese a procedencia dos restos (os veciños maiores do lugar non coñecían a existencia de tales pezas).



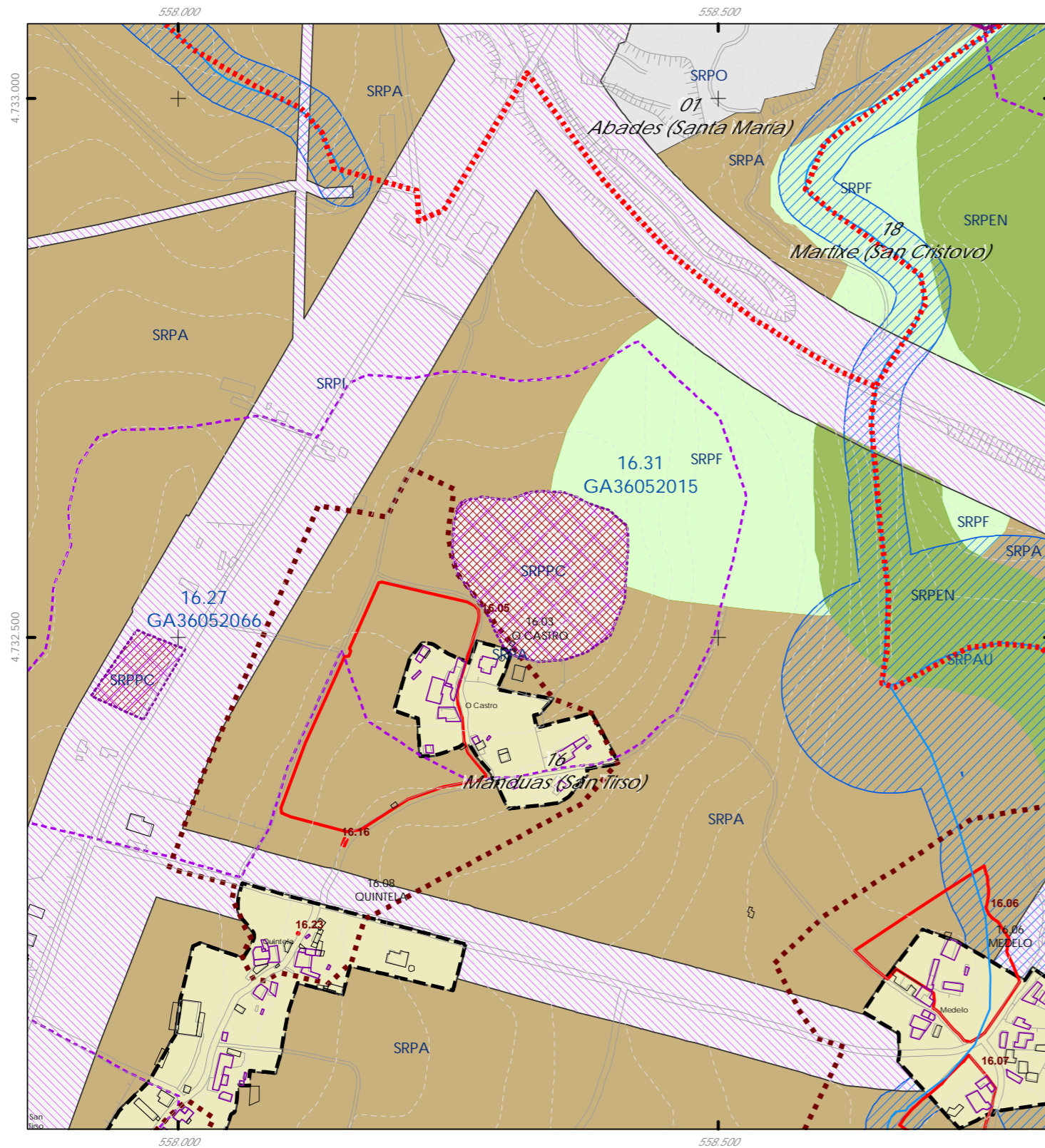
- CLASIFICACIÓN DO SOLO
- SU
 - SRPAU
 - SNR
 - SRPPC
 - SRPI
 - SRPPX
 - SUD
 - SRPEN
 - SRPO
 - SRPA
 - SRPF

- PATRIMONIO CULTURAL
- API - Área de Protección Integral
 - CPX - Contorno de protección de Xacemento
 - Patrimonio Cultural
 - BIC
 - Áreas de protección PC
 - Camino Real
 - Camino de Santiago

REFERENCIAS AOS PLANOS DE ORDENACIÓN:
Plano SR: E3
Plano SNR: 164/193
Plano SU: -



Fonte de datos / Fuente de datos:
- Elaboración propia / Concello de Silleda
- Elaboración propia / Concello de Silleda



Código do elemento: 16.31 / GA36052015

Página 78 de 209

Denominación: Castro de Manduas / Coto do Castro
Localización: O Castro
Parroquia: Manduas (San Tirso)

Coordenadas UTM:
558337,895983 / 4732561,85976
Sistema de coordenadas:
Proyección: (U.T.M.) ETRS89 Zona 29N
epsg: 25829
Unidades: metros

Ordenanza ou norma de aplicación: Patrimonio arqueolóxico

Titularidade: Privada

Adscripción cultural: Idade do Ferro - Romano

Clasificación do solo: SR

Adscripción tipolóxica: Castro

/ SRPPC

Nivel de protección do ben: Área de Protección Integral (API)

Uso actual:
Prados e cultivos

Nivel de protección do contorno: Contorno de Protección de Xacementos (CPX)

Obras permitidas: As permitidas segundo o nivel de protección

Estado de conservación:

O antecastro presenta un alto grao de alteración polas construcións que se fixeron dentro deste, así como polos traballos agrícolas.

Descrición do ben:

Trátase dun castro con recinto central de planta circular, duns 40 m. de diámetro, defendido en todo o perímetro por un terraplén pouco desenvolvido. Ao sur deste recinto encontramos un antecastro duns 50 m. de diámetro, no eixo N-S, bastante alterado polas construcións e os traballos agrícolas.



CLASIFICACIÓN DO SOLO

- SU
- SRPAU
- SNR
- SRPPC
- SRPI
- SRPPX
- SUD
- SRPEN
- SRPO
- SRPA
- SRPF

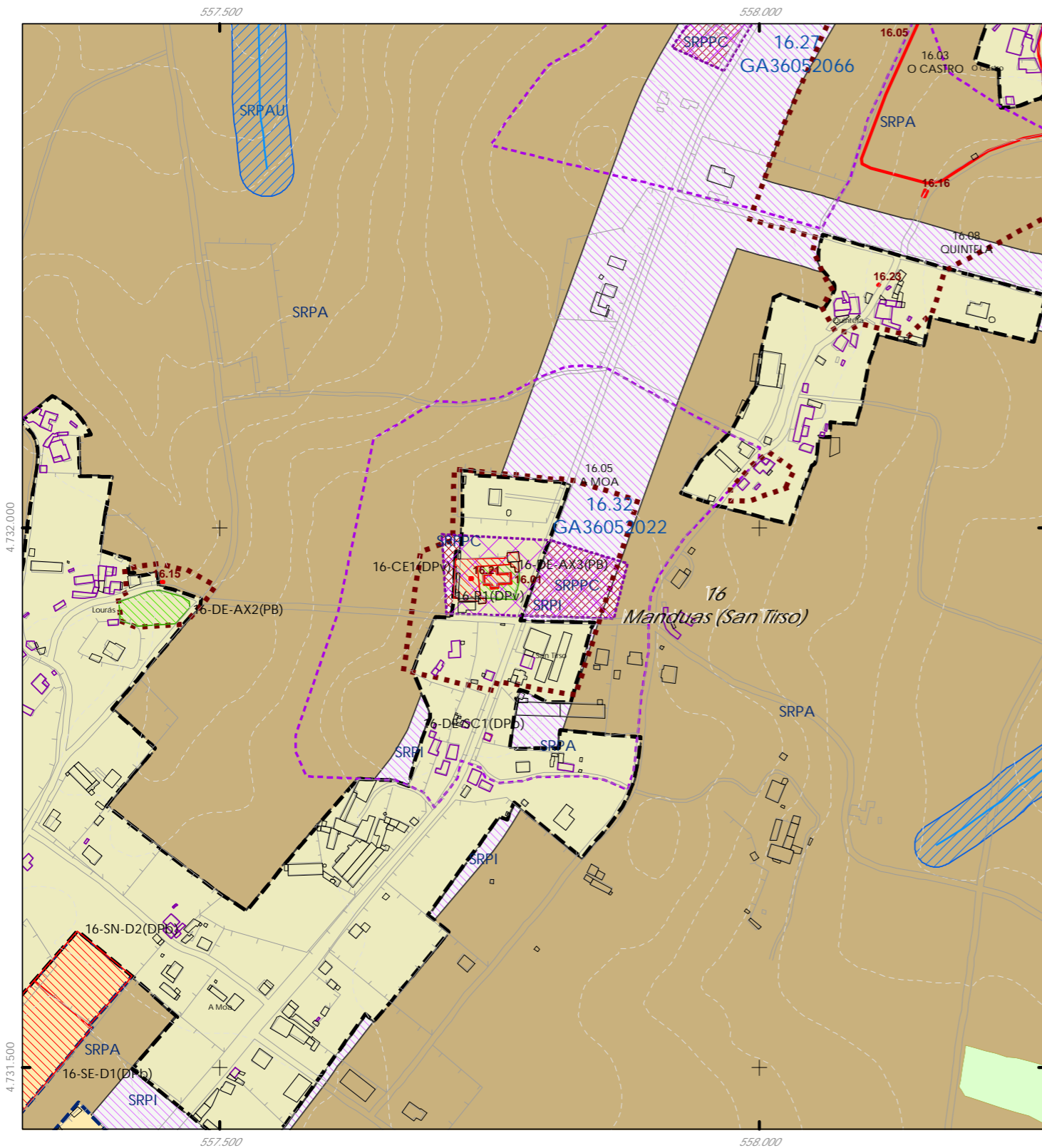
PATRIMONIO CULTURAL

- API - Área de Protección Integral
- CPX - Contorno de protección de Xacemento
- Patrimonio Cultural
- BIC
- Áreas de protección PC
- Camino Real
- Camino de Santiago

REFERENCIAS AOS PLANOS DE ORDENACIÓN:
Plano SR: E4
Plano SNR: 151/193
Plano SU: -



Fuente de datos / Fuente de datos:
Elaboración propia / Concello de Silleda
Elaboración propia / Concello de Silleda



Código do elemento: 16.32 / GA36052022

Página 79 de 209

Denominación: Leira de Adauto / Necrópole de Manduas
Localización: Quintela
Parroquia: Manduas (San Tirso)

Coordenadas UTM: 557785,966106 / 4731953,04952
Sistema de coordenadas: Proyección: (U.T.M.) ETRS89 Zona 29N
epsg: 25829
Unidades: metros

Ordenanza ou norma de aplicación: Patrimonio arqueolóxico

Titularidade: Privada

Adscripción cultural: Romano/Idade Media

Clasificación do solo: SR

Adscripción tipolóxica: Necrópole

/ SRPPC

Uso actual: Cultural, prados e cultivos

Nivel de protección do ben: Área de Protección Integral (API)

Nivel de protección do contorno: Contorno de Protección de Xacementos (CPX)

Obras permitidas: As permitidas segundo o nivel de protección

Estado de conservación:


As alteracións típicas provocadas polos traballos agrícolas habería que engadir o desmonte realizado recentemente ao norte da igrexa.

Descrición do ben:

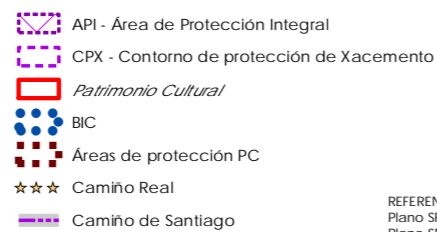
Necrópole de época medieval asociada á igrexa parroquial de Manduas. Nesta zona apareceu un sarcófago de granito tipo bañeira e con tapa das denominadas de estola. A tapa mide 1,90 m de longo por 0,71 m de ancho máximo e 0,20 m de grosor. É posible que a zona fose obxecto de enterramentos en épocas anteriores, xa que existen referencias a que nos terreos denominados leira de Adauto (situadas a ambos os dous lados da estrada) foron destruídas sepulturas realizadas con tégulas de época romana.



CLASIFICACIÓN DO SOLO



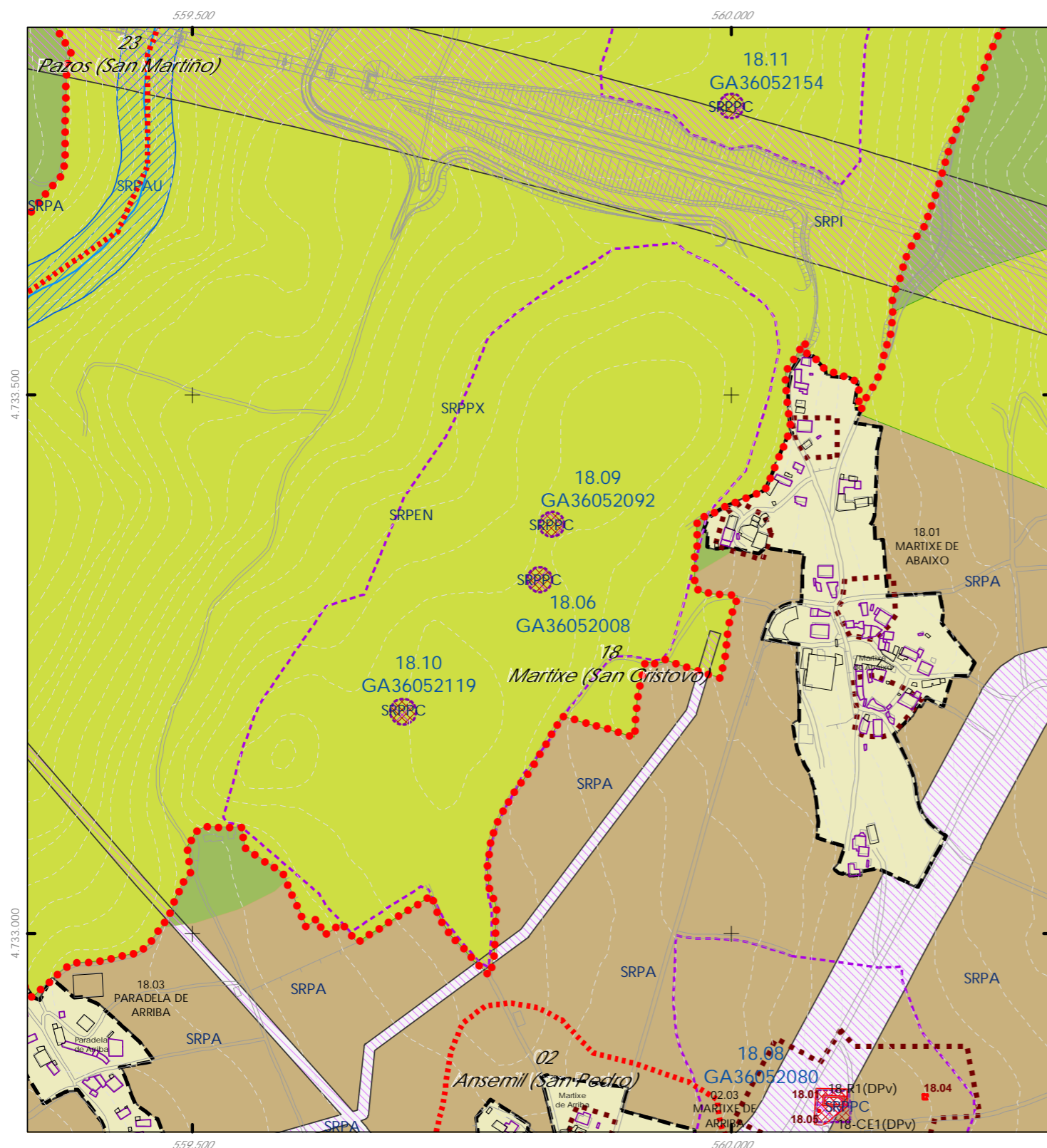
PATRIMONIO CULTURAL



REFERENCIAS AOS PLANOS DE ORDENACIÓN:
Plano SR: E4
Plano SNR: 149/193
Plano SU: -



Fuente de datos / Fuente de datos:
- Elaboración propia / Concello de Silleda
- Elaboración propia / Concello de Silleda



Código do elemento: **18.06 / GA36052008**

Denominación: Mámoa de As Zancas - No. 1
Localización: Martixe de Abaixo
Parroquia: Martixe (San Cristovo)

Coordenadas UTM:
559821,856643 / 4733328,5396
Sistema de coordenadas:
Proyección: (U.T.M.) ETRS89 Zona 29N
epsg: 25829
Unidades: metros

Ordenanza ou norma de aplicación: Patrimonio arqueolóxico
Adscripción cultural: Neolítico - Idade do Bronce
Adscripción tipolóxica: Túmulo
Nivel de protección do ben: Área de Protección Integral (API)
Nivel de protección do contorno: Contorno de Protección de Xacementos (CPX)
Obras permitidas: As permitidas segundo o nivel de protección

Titularidade: Privada
Clasificación do solo: SR / SRPPC
Uso actual: Piñeiros, prados e monte baixo.

Estado de conservación:
Presenta cono de violación, ademais da plantación de piñeiros.

Descrición do ben:
Mámoa duns 16 m. de diámetro e 1,8 m. de altura, con cono de violación duns 5 m. de diámetro e 0,5 m. de profundidade, no que asoma un chanto da cámara, aínda que na descrición de X. Carballo había dous chantos.



CLASIFICACIÓN DO SOLO

| | |
|------|-------|
| SU | SRPAU |
| SNR | SRPPC |
| SRPI | SRPPX |
| SUD | SRPEN |
| SRPO | SRPA |
| | SPRF |

PATRIMONIO CULTURAL

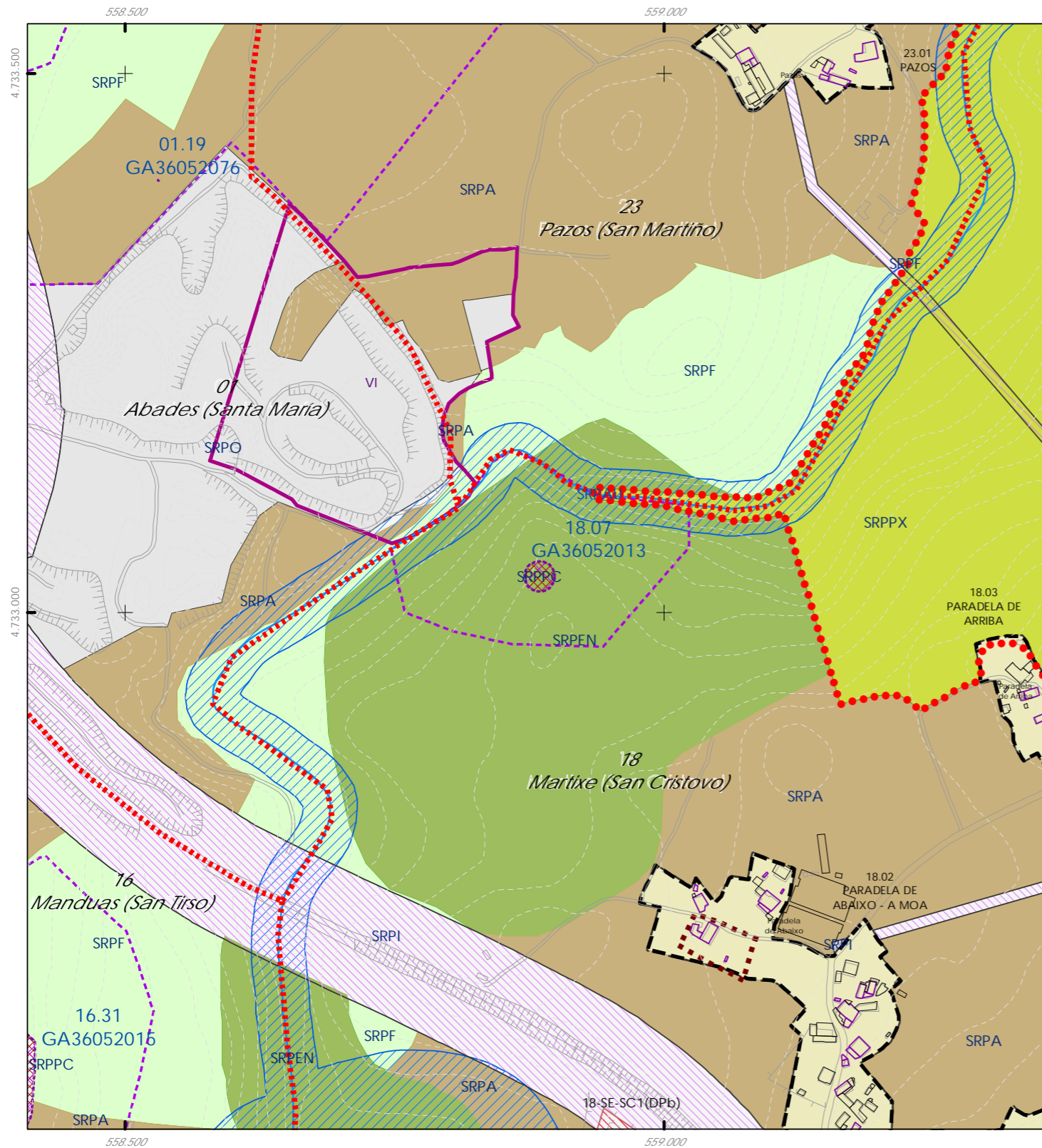
| |
|---|
| API - Área de Protección Integral |
| CPX - Contorno de protección de Xacemento |
| Patrimonio Cultural |
| BIC |
| Áreas de protección PC |
| *** Camiño Real |
| Camión de Santiago |

REFERENCIAS AOS PLANOS DE ORDENACIÓN:
Plano SR: D5
Plano SNR: -
Plano SU: -

GRÁFICO DE FOLIAS

| | | | | | | | | | |
|----|----|----|----|----|----|----|----|----|-----|
| A1 | A2 | A3 | A4 | A5 | A6 | A7 | A8 | A9 | A10 |
| B1 | B2 | B3 | B4 | B5 | B6 | B7 | B8 | B9 | B10 |
| C1 | C2 | C3 | C4 | C5 | C6 | C7 | C8 | C9 | C10 |
| D1 | D2 | D3 | D4 | D5 | D6 | D7 | D8 | D9 | D10 |
| E1 | E2 | E3 | E4 | E5 | E6 | E7 | E8 | E9 | E10 |
| F1 | F2 | F3 | F4 | F5 | F6 | F7 | F8 | F9 | F10 |
| G1 | G2 | G3 | G4 | G5 | G6 | G7 | G8 | G9 | G10 |
| H1 | H2 | H3 | H4 | H5 | H6 | H7 | H8 | H9 | H10 |
| I1 | I2 | I3 | I4 | I5 | I6 | I7 | I8 | I9 | I10 |
| J1 | J2 | J3 | J4 | J5 | J6 | J7 | J8 | J9 | J10 |
| K1 | K2 | K3 | K4 | K5 | K6 | K7 | K8 | K9 | K10 |
| L1 | L2 | L3 | L4 | L5 | L6 | L7 | L8 | L9 | L10 |
| M1 | M2 | M3 | M4 | M5 | M6 | M7 | M8 | M9 | M10 |
| N1 | N2 | N3 | N4 | N5 | N6 | N7 | N8 | N9 | N10 |
| O1 | O2 | O3 | O4 | O5 | O6 | O7 | O8 | O9 | O10 |
| P1 | P2 | P3 | P4 | P5 | P6 | P7 | P8 | P9 | P10 |
| Q1 | Q2 | Q3 | Q4 | Q5 | Q6 | Q7 | Q8 | Q9 | Q10 |
| R1 | R2 | R3 | R4 | R5 | R6 | R7 | R8 | R9 | R10 |
| S1 | S2 | S3 | S4 | S5 | S6 | S7 | S8 | S9 | S10 |

Fonte de datos / Fuente de datos:
- Elaboración propia / Concello de Silleda
- Elaboración propia / Concello de Silleda



Código do elemento: 18.07 / GA36052013

Página 81 de 209

Denominación: Petróglifo do Penedo de Portavieiro
Localización: Paradela de Abaixo
Parroquia: Martixe (San Cristovo)

Coordenadas UTM:
558884,181514 / 4733033,5876
Sistema de coordenadas:
Proyección: (U.T.M.) ETRS89 Zona 29N
epsg: 25829
Unidades: metros

Ordenanza ou norma de aplicación: Patrimonio arqueolóxico

Titularidade: Privada

Adscripción cultural: Idade do Bronce

Clasificación do solo: SR / SRPPC

Adscripción tipolóxica: Arte Rupestre

Uso actual: Prados, carballos e eucalipto

Nivel de protección do ben: Área de Protección Integral (API)

Declarado BIC (Lei 16/1985, de 25 de junio, do Patrimonio Histórico Español)

Nivel de protección do contorno: Contorno de Protección de Xacementos (CPX)

Obras permitidas: As permitidas segundo o nivel de protección

Estado de conservación:

-

Descrición do ben:

Este petróglifo sueste compón dun único motivo localizado na parte central dunha rocha granítica de 7,5 m. de longo e 5 m. de ancho. O gravado está formado por un círculo de 22 cm. de diámetro, cunha cruz inscrita, e un apéndice radial de 19 cm. de lonxitude. Este apéndice aparece prolongado por unha liña de 30 cm. de longo, de diferente suco.



CLASIFICACIÓN DO SOLO

| | |
|------|-------|
| SU | SRPAU |
| SNR | SRPPC |
| SRPI | SRPPX |
| SUD | SRPEN |
| SRPO | SRPA |
| | SRPF |

PATRIMONIO CULTURAL

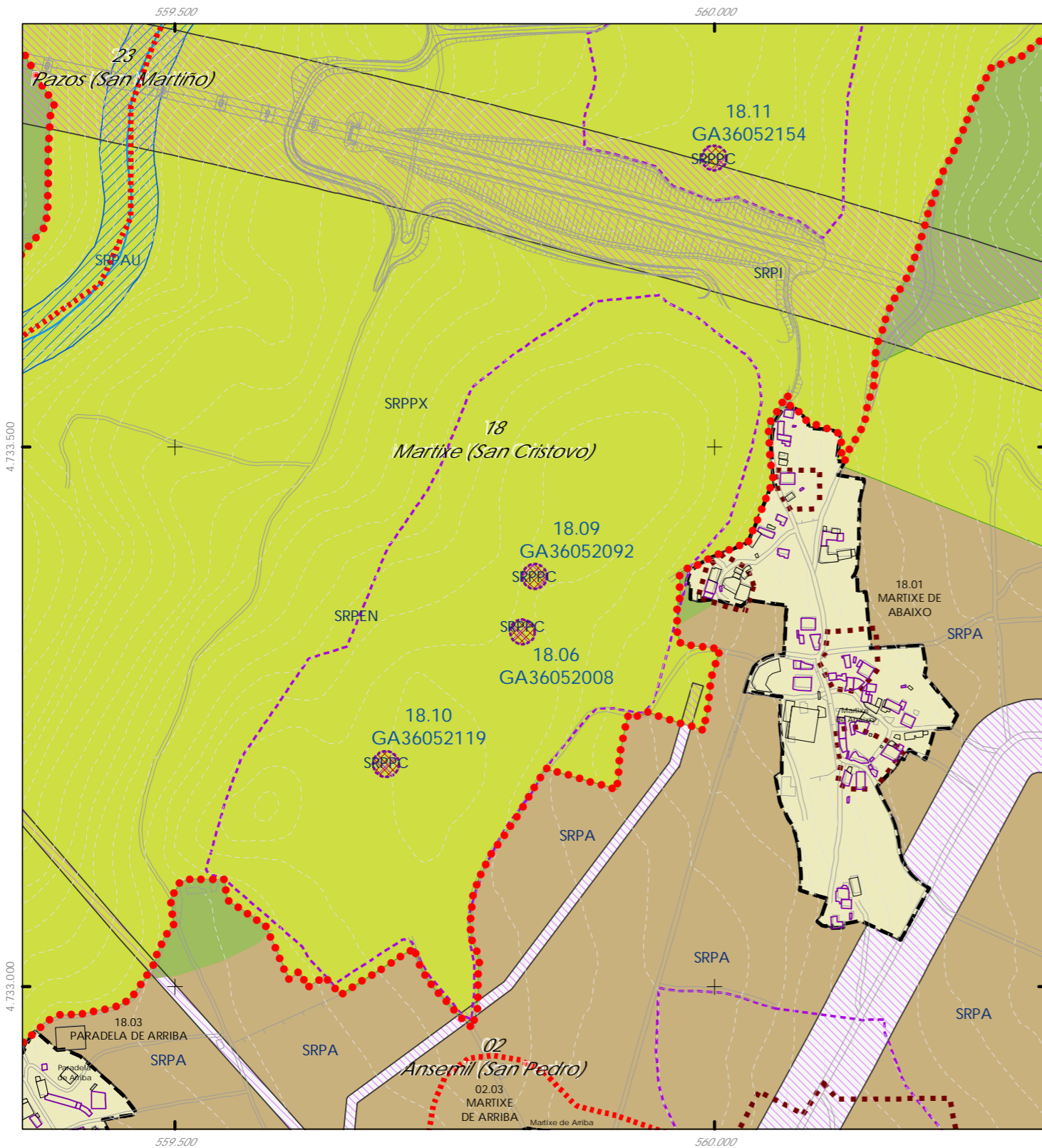
| |
|---|
| API - Área de Protección Integral |
| CPX - Contorno de protección de Xacemento |
| Patrimonio Cultural |
| BIC |
| Áreas de protección PC |
| *** Camiño Real |
| Camión de Santiago |

REFERENCIAS AOS PLANOS DE ORDENACIÓN:
Plano SR: D4
Plano SNR: -
Plano SU: -

GRÁFICO DE FOLLAS / GRÁFICO DE HOJAS

| | | | | | |
|----|----|----|----|----|----|
| A1 | A2 | A3 | A4 | A5 | A6 |
| B1 | B2 | B3 | B4 | B5 | B6 |
| C1 | C2 | C3 | C4 | C5 | C6 |
| D1 | D2 | D3 | D4 | D5 | D6 |
| E1 | E2 | E3 | E4 | E5 | E6 |
| F1 | F2 | F3 | F4 | F5 | F6 |
| G1 | G2 | G3 | G4 | G5 | G6 |
| H1 | H2 | H3 | H4 | H5 | H6 |
| I1 | I2 | I3 | I4 | I5 | I6 |
| J1 | J2 | J3 | J4 | J5 | J6 |
| K1 | K2 | K3 | K4 | K5 | K6 |
| L1 | L2 | L3 | L4 | L5 | L6 |
| M1 | M2 | M3 | M4 | M5 | M6 |
| N1 | N2 | N3 | N4 | N5 | N6 |
| O1 | O2 | O3 | O4 | O5 | O6 |
| P1 | P2 | P3 | P4 | P5 | P6 |
| Q1 | Q2 | Q3 | Q4 | Q5 | Q6 |
| R1 | R2 | R3 | R4 | R5 | R6 |
| S1 | S2 | S3 | S4 | S5 | S6 |

Fuente de datos / Fuente de datos:
- Elaboración propia / Concello de Silleda
- Elaboración propia / Concello de Silleda



Código do elemento: 18.09 / GA36052092

Página 83 de 209

Denominación: Mámoa Das Zancas - No. 2
Localización: Martixe de Abaixo
Parroquia: Martixe (San Cristovo)

Coordenadas UTM:
559833,18878 / 4733379,97663
Sistema de coordenadas:
Proyección: (U.T.M.) ETRS89 Zona 29N
epsg: 25829
Unidades: metros

Ordenanza ou norma de aplicación: Patrimonio arqueolóxico

Titularidade: Privada

Adscripción cultural: Neolítico - Idade do Bronce

Clasificación do solo: SR

Adscripción tipolóxica: Túmulo

Uso actual:

Piñeiros, prados e monte baixo.

Nivel de protección do ben: Área de Protección Integral (API)

Nivel de protección do contorno: Contorno de Protección de Xacementos (CPX)

Obras permitidas: As permitidas segundo o nivel de protección

Estado de conservación:

-

Descrición do ben:

Durante a prospección, e a causa da vexetación existente, foi imposible localizar esta mámoa, que segundo a ficha antiga tería 12 m. de diámetro no eixo N-S, 11 m. No eixo L-O e 1,1 m. de altura, sen mostra aparente de violación.



CLASIFICACIÓN DO SOLO

| | |
|--|--|
| | |
| | |
| | |
| | |
| | |
| | |

PATRIMONIO CULTURAL

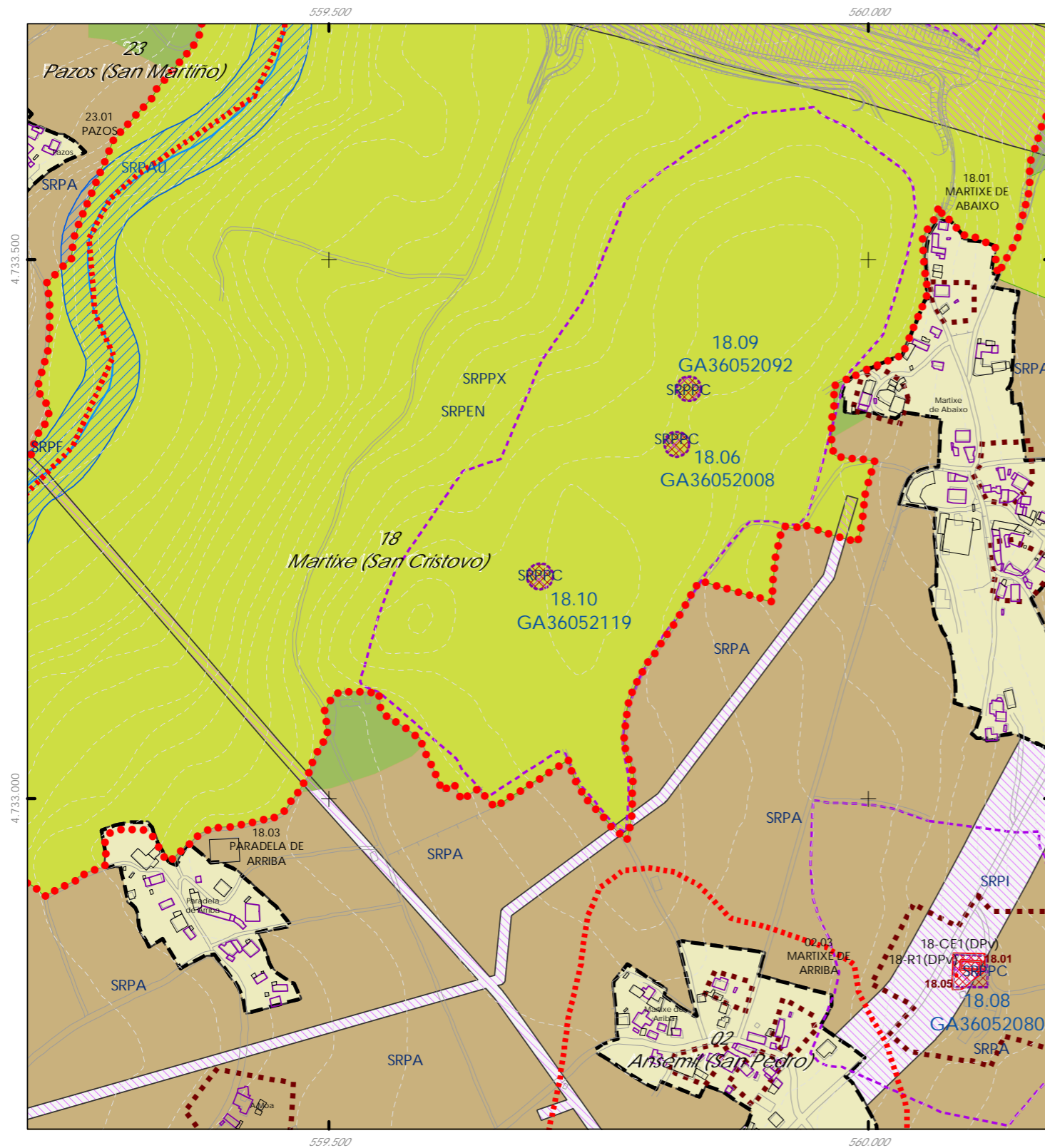
| | |
|--|---|
| | API - Área de Protección Integral |
| | CPX - Contorno de protección de Xacemento |
| | Patrimonio Cultural |
| | BIC |
| | Áreas de protección PC |
| | Camiño Real |
| | Camiño de Santiago |

REFERENCIAS AOS PLANOS DE ORDENACIÓN:
Plano SR: D5
Plano SNR: -
Plano SU: -

GRÁFICO DE FOLLAS
GRÁFICO DE HOJAS

| | | | | | | | | | | | |
|----|----|----|----|----|----|----|----|----|-----|-----|-----|
| A1 | A2 | B1 | B2 | B3 | B4 | C1 | C2 | C3 | C4 | C5 | C6 |
| D1 | D2 | D3 | D4 | D5 | D6 | D7 | D8 | D9 | D10 | D11 | D12 |
| E1 | E2 | E3 | E4 | E5 | E6 | E7 | E8 | E9 | E10 | E11 | E12 |
| F1 | F2 | F3 | F4 | F5 | F6 | F7 | F8 | F9 | F10 | F11 | F12 |
| G1 | G2 | G3 | G4 | G5 | G6 | G7 | G8 | G9 | G10 | G11 | G12 |
| H1 | H2 | H3 | H4 | H5 | H6 | H7 | H8 | H9 | H10 | H11 | H12 |
| I1 | I2 | I3 | I4 | I5 | I6 | I7 | I8 | I9 | I10 | I11 | I12 |
| J1 | J2 | J3 | J4 | J5 | J6 | J7 | J8 | J9 | J10 | J11 | J12 |
| K1 | K2 | K3 | K4 | K5 | K6 | K7 | K8 | K9 | K10 | K11 | K12 |
| L1 | L2 | L3 | L4 | L5 | L6 | L7 | L8 | L9 | L10 | L11 | L12 |
| M1 | M2 | M3 | M4 | M5 | M6 | M7 | M8 | M9 | M10 | M11 | M12 |
| N1 | N2 | N3 | N4 | N5 | N6 | N7 | N8 | N9 | N10 | N11 | N12 |
| O5 | O6 | O7 | O8 | P5 | P6 | P7 | P8 | Q5 | Q6 | Q7 | Q8 |
| R5 | R6 | R7 | R8 | S5 | S6 | S7 | S8 | | | | |

Fuente de datos / Fuente de datos:
- Elaboración propia / Concello de Silleda
- Elaboración propia / Concello de Silleda



Código do elemento: 18.10 / GA36052119

Página 84 de 209

Denominación: Mámoa Das Zancas - No. 3
Localización: Martixe de Abaixo
Parroquia: Martixe (San Cristovo)

Coordenadas UTM:
559695,298688 / 4733205,96589
Sistema de coordenadas:
Proyección: (U.T.M.) ETRS89 Zona 29N
epsg: 25829
Unidades: metros

Ordenanza ou norma de aplicación: Patrimonio arqueolóxico

Titularidade: Privada

Adscripción cultural: Neolítico - Idade do Bronce

Clasificación do solo: SR / SRPPC

Adscripción tipolóxica: Túmulo

Uso actual: Prados, arboredo e monte baixo

Nivel de protección do ben: Área de Protección Integral (API)

Nivel de protección do contorno: Contorno de Protección de Xacementos (CPX)

Obras permitidas: As permitidas segundo o nivel de protección

Estado de conservación:

Conserva dimensións apreciables. Alterado por traballos agrícolas.

Descrición do ben:

Túmulo duns 18 a 20 m de diámetro e altura de 1,6 m, con cono de violación en posición centrada. Atópase cuberto pola vexetación, que imposibilita determinar se existen vestixios de estruturas pétreas.



CLASIFICACIÓN DO SOLO

- SU
- SRPAU
- SNR
- SRPPC
- SRPI
- SRPPX
- SUD
- SRPEN
- SRPO
- SRPA
- SRPF

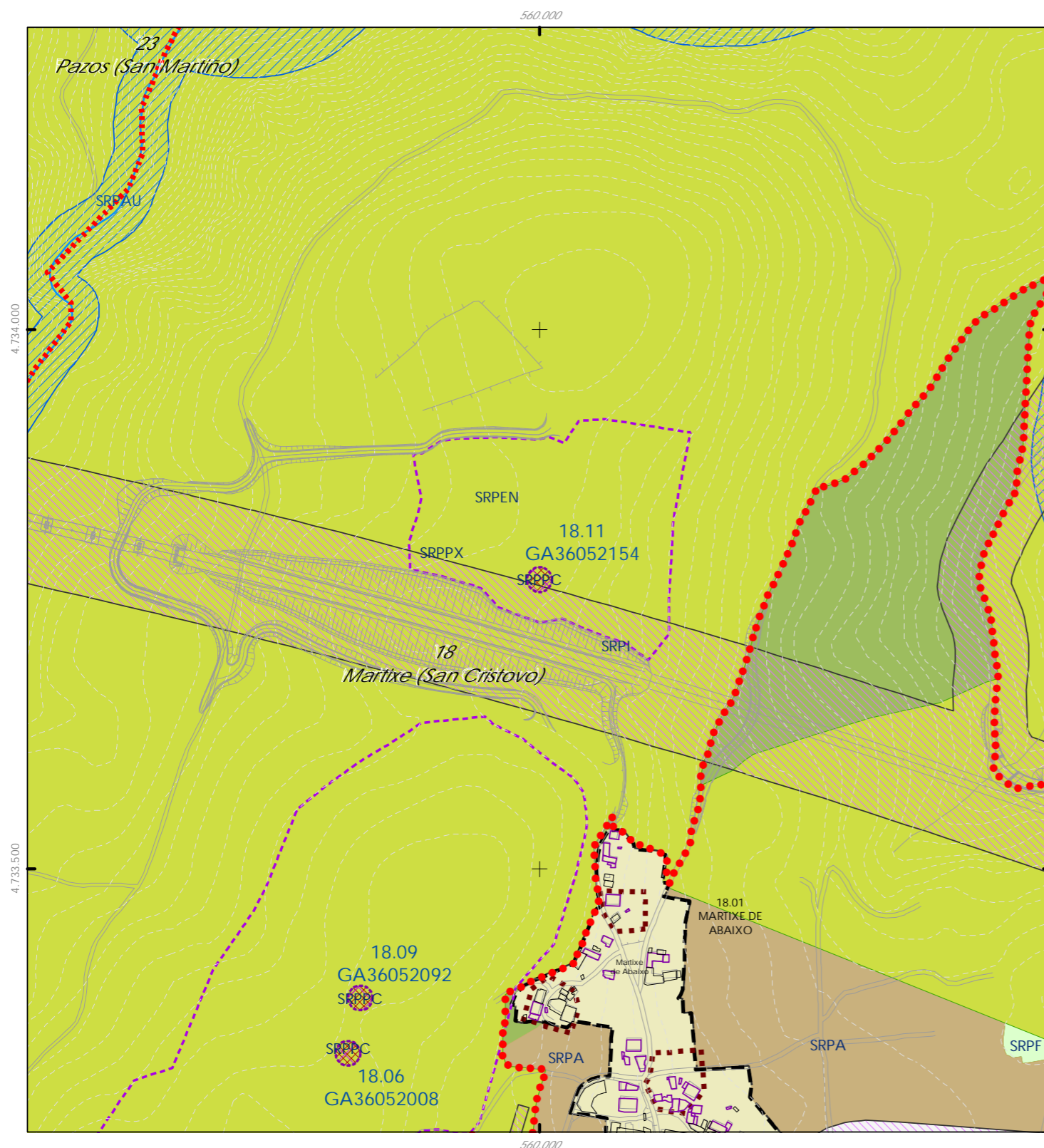
PATRIMONIO CULTURAL

- API - Área de Protección Integral
- CPX - Contorno de protección de Xacemento
- Patrimonio Cultural
- BIC
- Áreas de protección PC
- Camino Real
- Camino de Santiago

REFERENCIAS AOS PLANOS DE ORDENACIÓN:
Plano SR: D5
Plano SNR: -
Plano SU: -



Fuente de datos / Fuente de datos:
- Elaboración propia / Concello de Silleda
- Elaboración propia / Concello de Silleda



Código do elemento: 18.11 / GA36052154

Página 85 de 209

Denominación: Mámoa de Saíme
Localización: Martixe de Abaixo
Parroquia: Martixe (San Cristobo)

Coordenadas UTM: 559999,551483 / 4733768,06486
Sistema de coordenadas: Proyección: (U.T.M.) ETRS89 Zona 29N
epsg: 25829
Unidades: metros

Ordenanza ou norma de aplicación: Patrimonio arqueolóxico
Adscripción cultural: Neolítico - Idade do Bronce
Adscripción tipolóxica: Túmulo
Nivel de protección do ben: Área de Protección Integral (API)
Nivel de protección do contorno: Contorno de Protección de Xacementos (CPX)
Obras permitidas: As permitidas segundo o nivel de protección

Titularidade: Privada
Clasificación do solo: SR / SRPPC
Uso actual: Arboredo de repoboación e monte baixo

Estado de conservación:
Alterado por traballos de repoboación forestal.

Descrición do ben:
Túmulo duns 19 metros de diámetro e 1 metro de altura, con cono de espoliación central colmatado. Non se aprecian vestixios de estruturas pétreas. Sitúase moi próximo ao noiro provocado polo paso da L.A.V. Ourense-Santiago



CLASIFICACIÓN DO SOLO

- SU
- SRPAU
- SNR
- SRPPC
- SRPI
- SRPPX
- SUD
- SRPEN
- SRPO
- SRPA
- SRPF

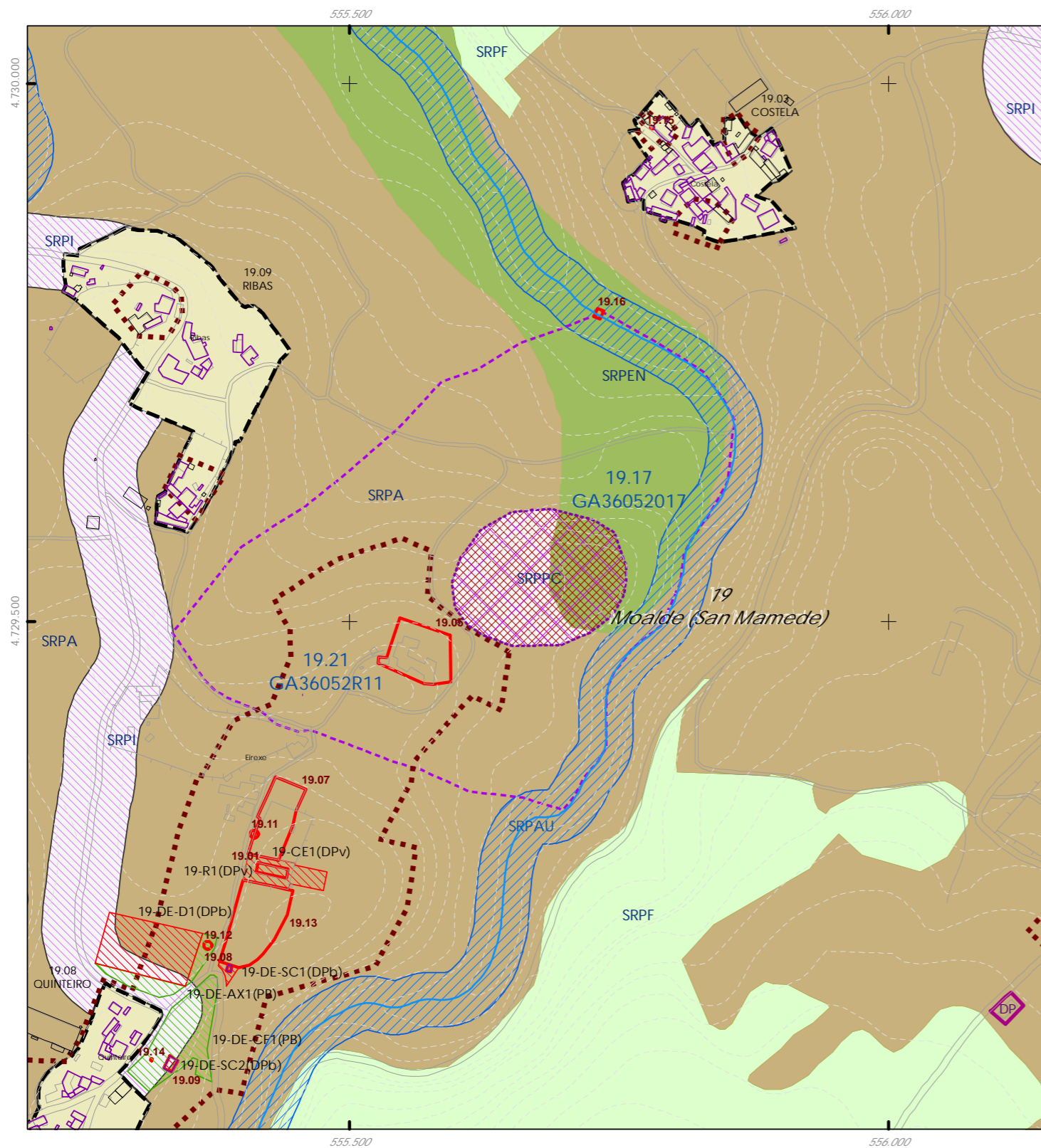
PATRIMONIO CULTURAL

- API - Área de Protección Integral
- CPX - Contorno de protección de Xacemento
- Patrimonio Cultural
- BIC
- Áreas de protección PC
- Camino Real
- Camino de Santiago

REFERENCIAS AOS PLANOS DE ORDENACIÓN:
Plano SR: D5
Plano SNR: -
Plano SU: -



Fuente de datos / Fuente de datos:
- Elaboración propia / Concello de Silleda
- Elaboración propia / Concello de Silleda



Código do elemento: 19.17 / GA36052017

Página 86 de 209

Denominación:
Castro de Moalde / Coto do Castro
Localización: Eirexe
Parroquia: Moalde (San Mamede)

Coordenadas UTM:
555676,345862 / 4729540,04995
Sistema de coordenadas:
Proyección: (U.T.M.) ETRS89 Zona 29N
orig: 25829
Unidades: metros

Ordenanza ou norma de aplicación: Patrimonio arqueolóxico

Titularidade: Privada

Adscripción cultural: Idade do Ferro

Clasificación do solo: SR
/ SRPPC

Adscripción tipolóxica: Castro

Uso actual:
Prados, eucaliptos e carballos

Nivel de protección do ben: Área de Protección Integral (API)

Nivel de protección do contorno: Contorno de Protección de Xacementos (CPX)

Obras permitidas: As permitidas segundo o nivel de protección

Estado de conservación:

Bo.

Descrición do ben:

Depósito castrexo formado por un único recinto de planta circular, de 87 m de diámetro, defendido en todo o perímetro por terrapléns e reforzado por un parapeto no lado occidental. Na base do castro estas defensas reforzánse cun foso e parapeto nas zonas este e sur. O acceso ao recinto atópase cara ao lateral non, por simple interrupción da muralla, podendo tratarse da entrada orixinal.



CLASIFICACIÓN DO SOLO

| | |
|------|-------|
| SU | SRPAU |
| SNR | SRPPC |
| SRPI | SRPPX |
| SUD | SRPEN |
| SRPO | SRPA |
| | SRPF |

PATRIMONIO CULTURAL

| |
|---|
| API - Área de Protección Integral |
| CPX - Contorno de protección de Xacemento |
| Patrimonio Cultural |
| BIC |
| Áreas de protección PC |
| *** Camiño Real |
| Camión de Santiago |

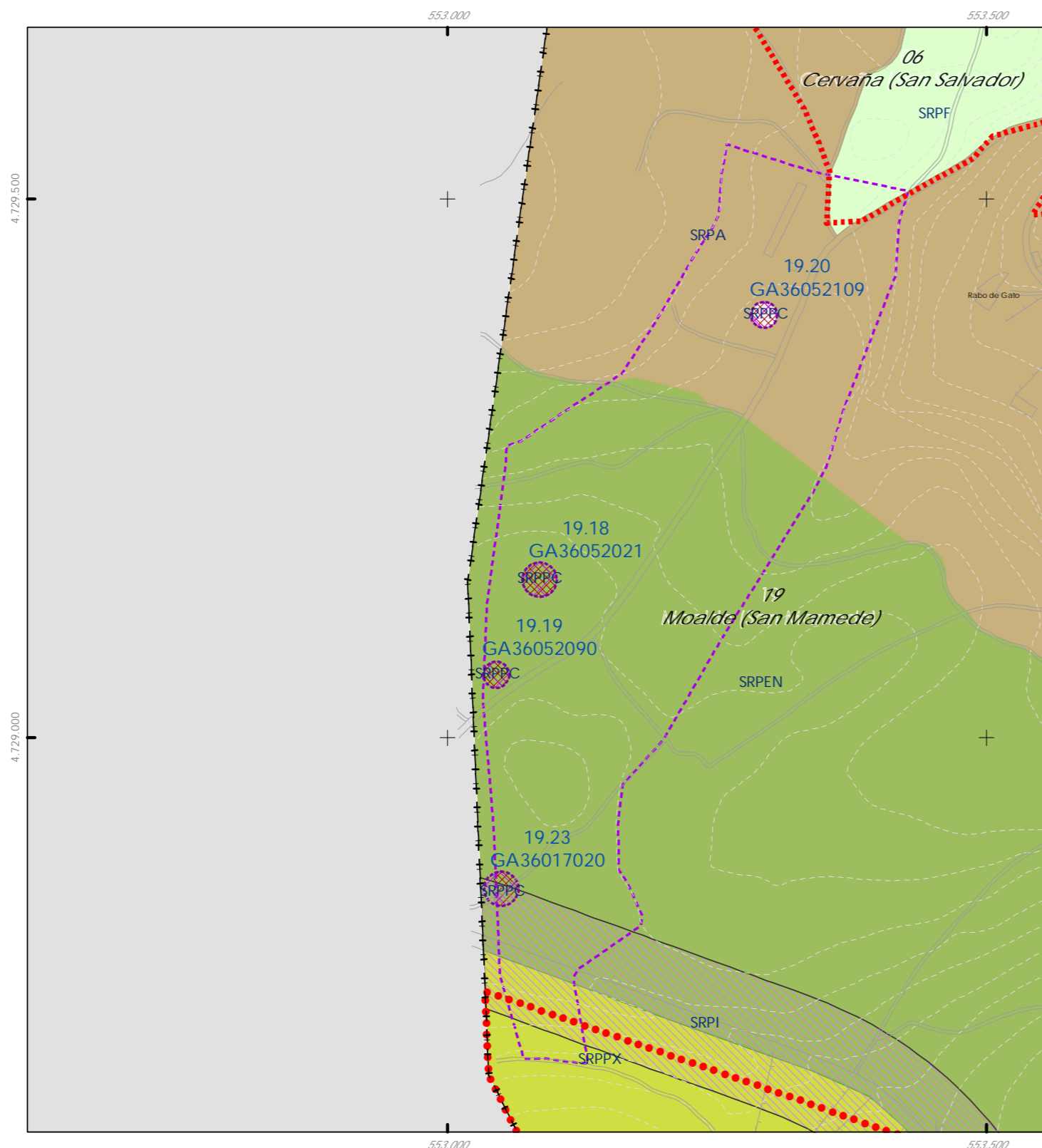
REFERENCIAS AOS PLANOS DE ORDENACIÓN:
Plano SR: G3, H3
Plano SNR: -
Plano SU: -

GRÁFICO DE FOLLAS

GRÁFICO DE HOJAS

| | | | | | | | | | | | |
|----|----|----|----|----|----|----|----|----|-----|-----|-----|
| A1 | A2 | B1 | B2 | B3 | B4 | C1 | C2 | C3 | C4 | C5 | C6 |
| D1 | D2 | D3 | D4 | D5 | D6 | D7 | D8 | D9 | D10 | D11 | D12 |
| E1 | E2 | E3 | E4 | E5 | E6 | E7 | E8 | E9 | E10 | E11 | E12 |
| F1 | F2 | F3 | F4 | F5 | F6 | F7 | F8 | F9 | F10 | F11 | F12 |
| G1 | G2 | G3 | G4 | G5 | G6 | G7 | G8 | G9 | G10 | G11 | G12 |
| H1 | H2 | H3 | H4 | H5 | H6 | H7 | H8 | H9 | H10 | H11 | H12 |
| I1 | I2 | I3 | I4 | I5 | I6 | I7 | I8 | I9 | I10 | I11 | I12 |
| J1 | J2 | J3 | J4 | J5 | J6 | J7 | J8 | J9 | J10 | J11 | J12 |
| K1 | K2 | K3 | K4 | K5 | K6 | K7 | K8 | K9 | K10 | K11 | K12 |
| L1 | L2 | L3 | L4 | L5 | L6 | L7 | L8 | L9 | L10 | L11 | L12 |
| M1 | M2 | M3 | M4 | M5 | M6 | M7 | M8 | M9 | M10 | M11 | M12 |
| N1 | N2 | N3 | N4 | N5 | N6 | N7 | N8 | N9 | N10 | N11 | N12 |
| O1 | O2 | O3 | O4 | O5 | O6 | O7 | O8 | O9 | O10 | O11 | O12 |
| P1 | P2 | P3 | P4 | P5 | P6 | P7 | P8 | P9 | P10 | P11 | P12 |
| Q1 | Q2 | Q3 | Q4 | Q5 | Q6 | Q7 | Q8 | Q9 | Q10 | Q11 | Q12 |
| R1 | R2 | R3 | R4 | R5 | R6 | R7 | R8 | R9 | R10 | R11 | R12 |
| S1 | S2 | S3 | S4 | S5 | S6 | S7 | S8 | S9 | S10 | S11 | S12 |

Fuente de datos / Fuente de datos:
- Elaboración propia / Concello de Silleda
- Elaboración propia / Concello de Silleda



Código do elemento: 19.18 / GA36052021

Página 87 de 209

Denominación: Mámoa de Lamas e Chamiceiras - No. 1
Localización: Chamiceiras
Parroquia: Moalde (San Mamede)

Coordenadas UTM: 553085,06701 / 4729146,40361
Sistema de coordenadas: Proyección: (U.T.M.) ETRS89 Zona 29N
epsg: 25829
Unidades: metros

Ordenanza ou norma de aplicación: Patrimonio arqueolóxico
Adscripción cultural: Neolítico - Idade do Bronce
Adscripción tipolóxica: Túmulo
Nivel de protección do ben: Área de Protección Integral (API)
Nivel de protección do contorno: Contorno de Protección de Xacementos (CPX)
Obras permitidas: As permitidas segundo o nivel de protección

Titularidade: Privada
Clasificación do solo: SR / SRPPC
Uso actual: MONTE de REPOBOACIÓN, ARBOLADO autóctono E ZONAS de PASTO

Estado de conservación:
Alterado por adecuación de parcela e un muro de peche de parcelas na zona sur e este.

Descrición do ben:
Túmulo de dimensión media, cuns 16 m de diámetro e pouco máis de 1 m de altura (na ficha antiga constaba unha altura de 1,8 m). na súa superficie obsérvanse restos dunha posible coiraza e dun anel pétreo perimetral. en datas máis ou menos recentes o acondicionamento da parcela para prado implicou o rebaixe en altura da masa tumular



CLASIFICACIÓN DO SOLO

- SU
- SNR
- SRPI
- SUD
- SRPO
- SRPAU
- SRPPC
- SRPPX
- SRPEN
- SRPA
- SRPF

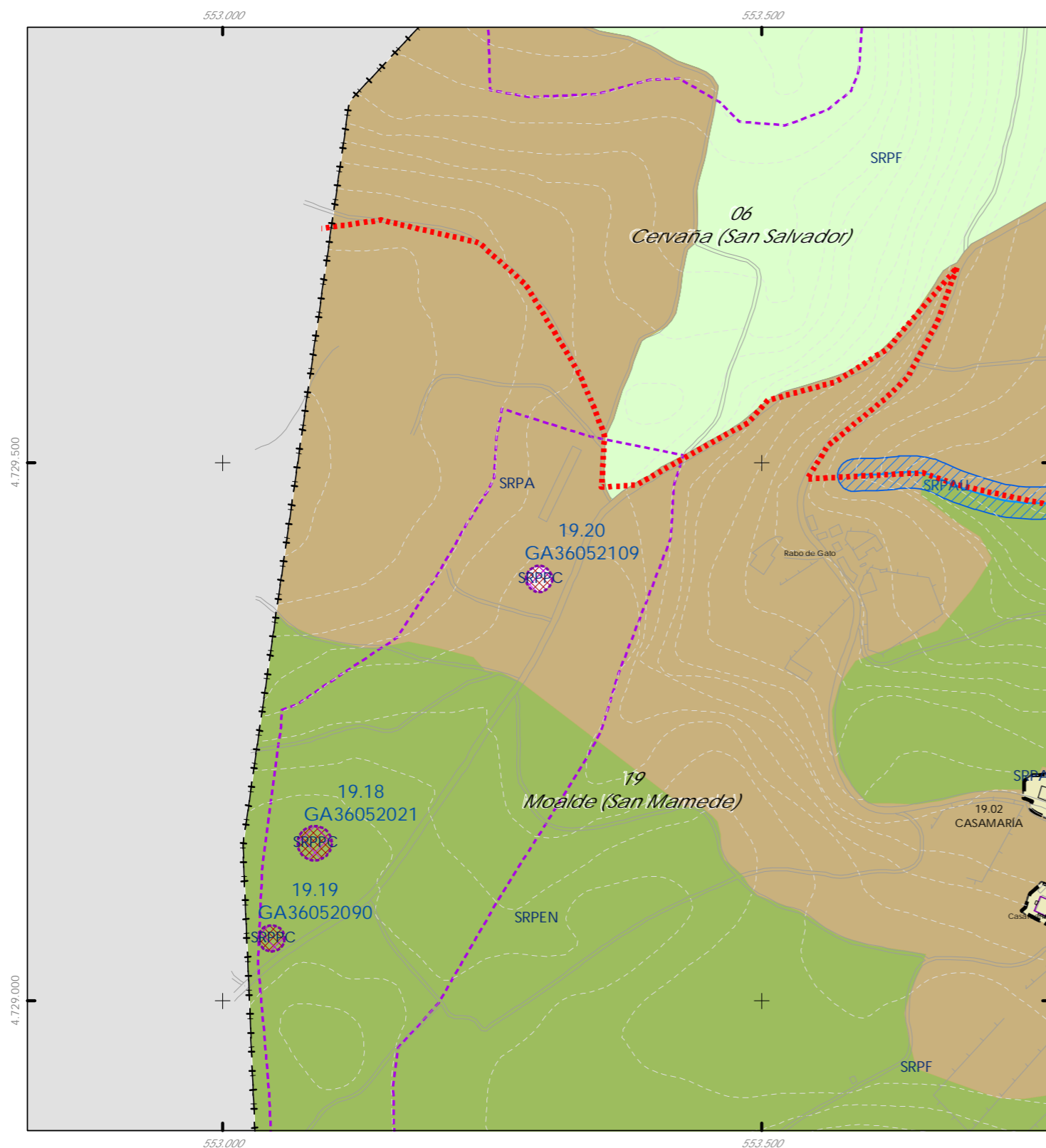
PATRIMONIO CULTURAL

- API - Área de Protección Integral
- CPX - Contorno de protección de Xacemento
- Patrimonio Cultural
- BIC
- Áreas de protección PC
- Camino Real
- Camino de Santiago

REFERENCIAS AOS PLANOS DE ORDENACIÓN:
Plano SR: H1
Plano SNR: -
Plano SU: -



Fuente de datos / Fuente de datos:
- Elaboración propia / Concello de Silleda
- Elaboración propia / Concello de Silleda



Código do elemento: 19.20 / GA36052109

Página 89 de 209

Denominación: Mámoa de Lamas e Chamiceiras - No. 2
Localización: Rabo de Gato
Parroquia: Moalde (San Mamede)

Coordenadas UTM: 553293,259605 / 4729392,03558
Sistema de coordenadas: Proyección: (U.T.M.) ETRS89 Zona 29N
epsg: 25829
Unidades: metros

Ordenanza ou norma de aplicación: Patrimonio arqueolóxico
Adscripción cultural: Neolítico - Idade do Bronce
Adscripción tipolóxica: Túmulo
Nivel de protección do ben: Área de Protección Integral (API)
Nivel de protección do contorno: Contorno de Protección de Xacementos (CPX)
Obras permitidas: As permitidas segundo o nivel de protección

Titularidade: Privada
Clasificación do solo: SR / SRPPC
Uso actual: Prados e monte baixo.

Estado de conservación:
Hai un poste de formigón do tendido eléctrico situado enriba da masa tumular.

Descrición do ben:
Pola vexetación que cubría a zona non podemos precisar a morfoloxía desta mámoa, que segundo a ficha antiga tería 16,5 m. de diámetro e 1,5 m. de altura, con pedras soltas e 5 ou 6 chantos visibles, xunto ao que puidese ser a cuberta.



CLASIFICACIÓN DO SOLO

- SU
- SNR
- SRPI
- SUD
- SRPO
- SRPAU
- SRPPC
- SRPPX
- SRPEN
- SRPA
- SRPF

PATRIMONIO CULTURAL

- API - Área de Protección Integral
- CPX - Contorno de protección de Xacemento
- Patrimonio Cultural
- BIC
- Áreas de protección PC
- Camino Real
- Camino de Santiago

REFERENCIAS AOS PLANOS DE ORDENACIÓN:
Plano SR: H1
Plano SNR: -
Plano SU: -



Fuente de datos / Fuente de datos:
- Elaboración propia / Concello de Silleda
- Elaboración propia / Concello de Silleda