

Código do elemento: 19.22 / GA36017052

Página 91 de 209

Denominación: Mámoa do Penedo Vello  
Localización: Penedo Vello  
Parroquia: Curantes (San Miguel)

Coordenadas UTM:  
553145,620016 / 4728256,91557  
Sistema de coordenadas: Proyección: (U.T.M.) ETRS89 Zona 29N  
epsg: 25829  
Unidades: metros

Ordenanza ou norma de aplicación: Patrimonio arqueolóxico  
Adscripción cultural: Indeterminada  
Adscripción tipolóxica: Túmulo  
Nivel de protección do ben: Área de Protección Integral (API)  
Nivel de protección do contorno: Contorno de Protección de Xacementos (CPX)  
Obras permitidas: As permitidas segundo o nivel de protección

Titularidade: Privada  
Clasificación do solo: SR / SRPPC  
Uso actual: Arboredo e monte baixo

Estado de conservación:  
Moi alterada, con extraccións de pedra próximas.

Descrición do ben:  
Forma tumular de pequenas dimensións en mal estado de conservación, o que non permite precisar a existencia de estruturas pétreas. Apréciase depresión central (posible cono de espoliación) duns 3,6 m de diámetro (eixo N-S). As dimensións do túmulo son de 13,5 m de diámetro (eixo N-S) por 12,5 m (eixo L-O) e altura duns 30 cm. A presenza no seu ámbito inmediato de afloramentos rochosos formula certas dúbidas sobre a natureza arqueolóxica deste elemento. Situada no límite co concello da Estrada, pertencendo ao devandito municipio.



CLASIFICACIÓN DO SOLO

SU	SRPAU
SNR	SRPPC
SRPI	SRPPX
SUD	SRPEN
SRPO	SRPA
	SPRF

PATRIMONIO CULTURAL

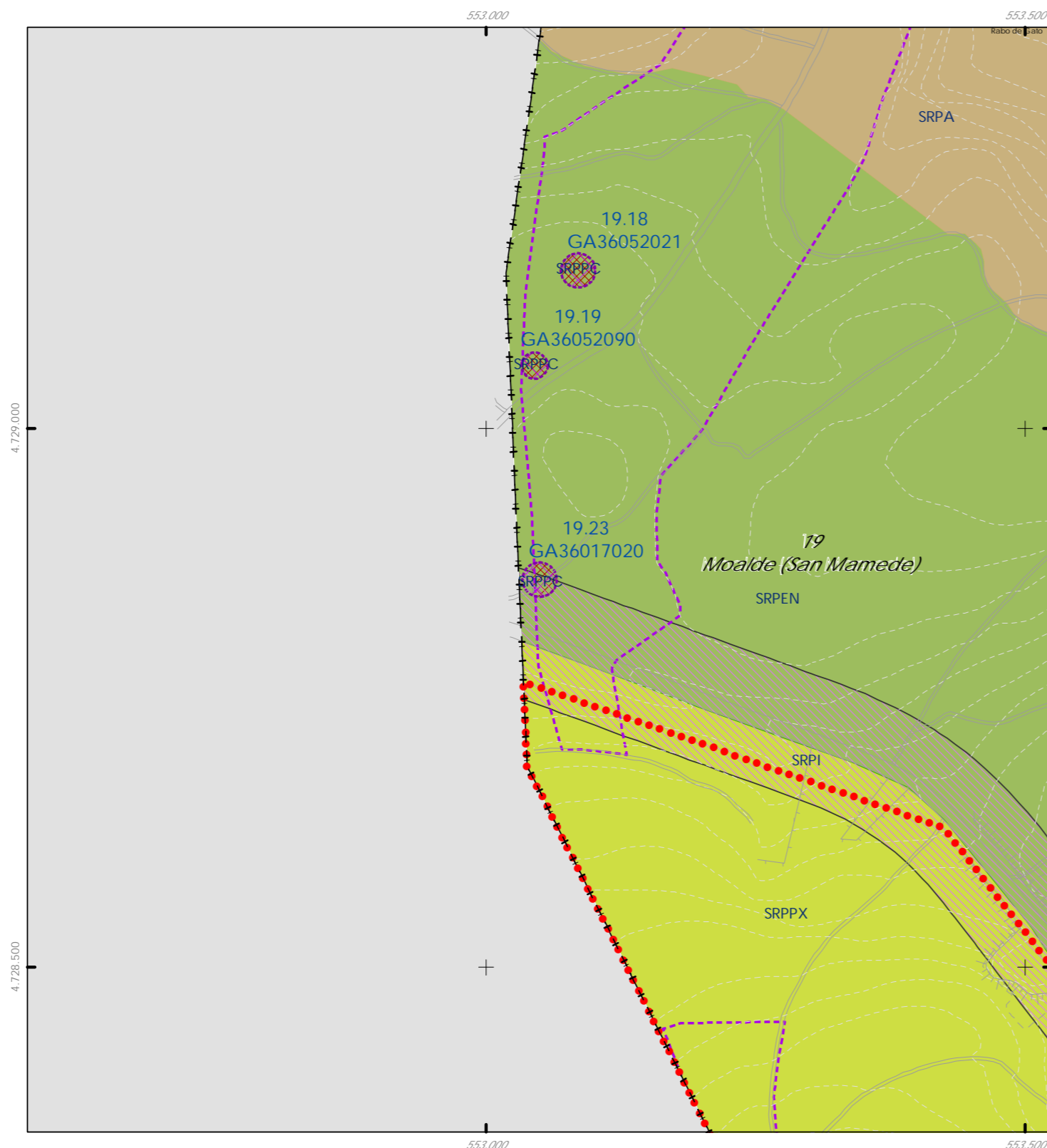
API - Área de Protección Integral
CPX - Contorno de protección de Xacemento
Patrimonio Cultural
BIC
Áreas de protección PC
Camino Real
Camino de Santiago

REFERENCIAS AOS PLANOS DE ORDENACIÓN:  
Plano SR-11  
Plano SNR:-  
Plano SU:-

GRÁFICO DE FOLLAS  
GRÁFICO DE HOJAS

A1	A2
B1	B2
C1	C2
D1	D2
E1	E2
F1	F2
G1	G2
H1	H2
I1	I2
J1	J2
K1	K2
L1	L2
M1	M2
N1	N2
O1	O2
P1	P2
Q1	Q2
R1	R2
S1	S2

Fuente de datos / Fuente de datos:  
- Elaboración propia / Concello de Silleda  
- Elaboración propia / Concello de Silleda



Código do elemento: 19.23 / GA36017020

Denominación: Mámoa de Coto Vello  
Localización: A Nogueira  
Parroquia: Curantes (San Miguel)

Coordenadas UTM:  
553049,490858 / 4728859,51865  
Sistema de coordenadas:  
Proyección: (U.T.M.) ETRS89 Zona 29N  
epsg: 25829  
Unidades: metros

Ordenanza ou norma de aplicación: Patrimonio arqueolóxico  
Adscripción cultural: Neolítico - Idade do Bronce  
Adscripción tipolóxica: Túmulo  
Nivel de protección do ben: Área de Protección Integral (API)  
Nivel de protección do contorno: Contorno de Protección de Xacementos (CPX)  
Obras permitidas: As permitidas segundo o nivel de protección

Titularidade: Privada  
Clasificación do solo: SR / SRPPC  
Uso actual: Monte de repoboación, prado, pistas e estrada

Estado de conservación:  
Alterado por adecuación de parcela e valado para peche de fincas.

Descrición do ben:  
Túmulo situado nos límites co concello de a estrada, aínda que moi próximo ao conxunto tumular de lamas e chamiceiras. Segundo descrición anterior, tratábase dunha forma tumular de considerables dimensións (30 m de diámetro no eixo L-O e 1,5 m de altura), na que non se observaban restos de estruturas pétreas. A revisión actual permitiu constatar certas modificacións: rebaixase a altura da metade sur (debido a adecuación da finca para prado). Un valado de pedras atravesa o túmulo pola parte central, no sentido SO-NE.



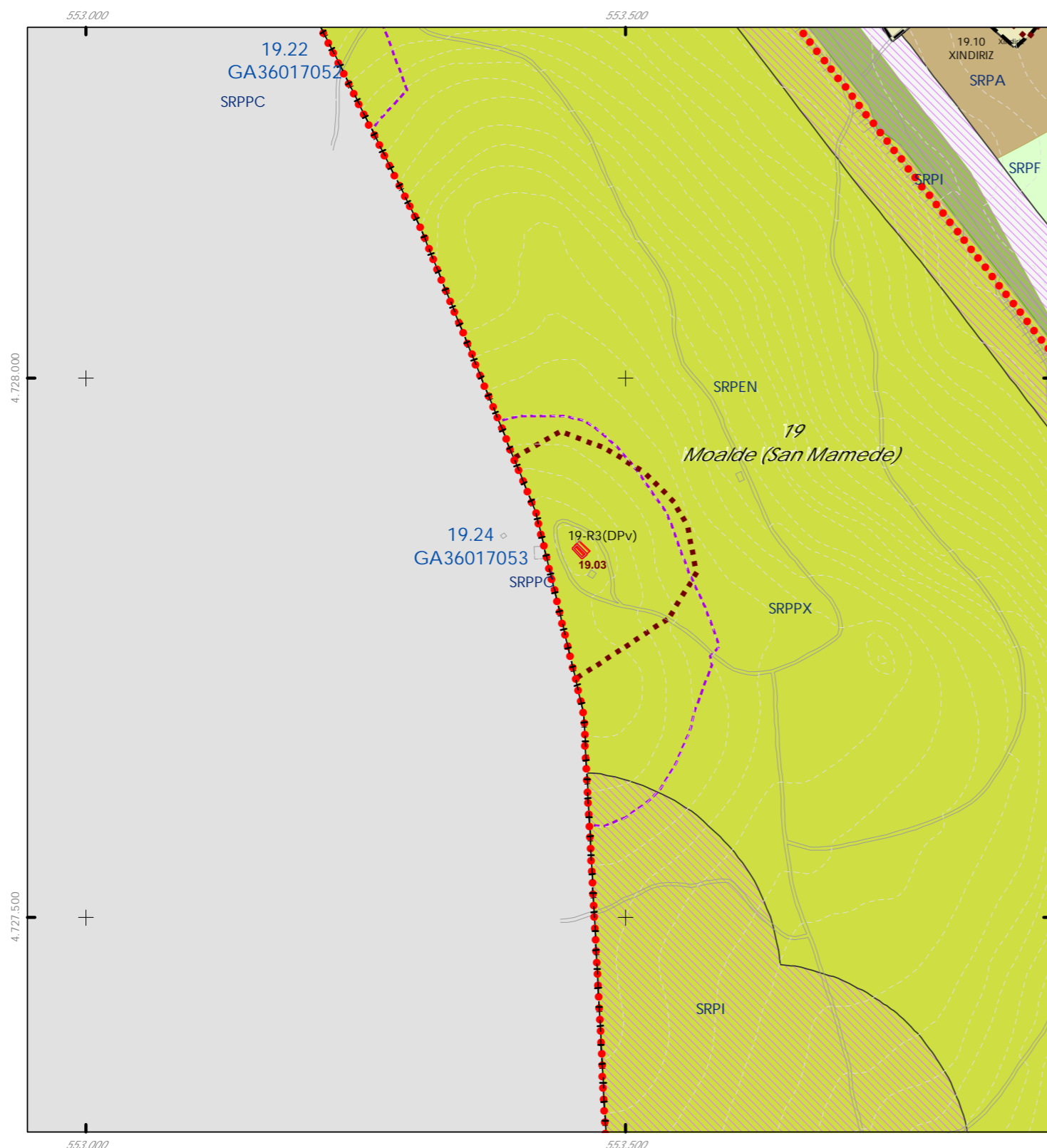
- CLASIFICACIÓN DO SOLO
- SU
  - SNR
  - SRPI
  - SUD
  - SRPO
  - SRPAU
  - SRPPC
  - SRPPX
  - SRPEN
  - SRPA
  - SRF

- PATRIMONIO CULTURAL
- API - Área de Protección Integral
  - CPX - Contorno de protección de Xacemento
  - Patrimonio Cultural
  - BIC
  - Áreas de protección PC
  - Camino Real
  - Camino de Santiago

REFERENCIAS AOS PLANOS DE ORDENACIÓN:  
Plano SR: H1  
Plano SNR: -  
Plano SU: -



Fuente de datos / Fuente de datos:  
- Elaboración propia / Concello de Silleda  
- Elaboración propia / Concello de Silleda



Código do elemento: 19.24 / GA36017053

Denominación: Mámoa do Alto de San Sebastián  
Localización: Monte de San Sebastián  
Parroquia: Curantes (San Miguel)

Coordenadas UTM: 553420,245388 / 4727813,12363  
Sistema de coordenadas: Proyección: (U.T.M.) ETRS89 Zona 29N  
epsg: 25829  
Unidades: metros

Ordenanza ou norma de aplicación: Patrimonio arqueolóxico  
Adscripción cultural: Indeterminada  
Adscripción tipolóxica: Túmulo  
Nivel de protección do ben: Área de Protección Integral (API)  
Nivel de protección do contorno: Contorno de Protección de Xacementos (CPX)  
Obras permitidas: As permitidas segundo o nivel de protección

Titularidade: Privada  
Clasificación do solo: SR / SRPPC  
Uso actual: Monte baixo

Estado de conservación:  
Gravemente alterado.

Descrición do ben:  
Forma tumular moi alterada cunhas dimensións de 15 m (eixo N-S), 16,5 m (eixo L-O) e 0,5 m de altura, con posibles restos de coiraza na parte norte e nordés. O seu Grao de alteración leva o seu descubridor a formular certas dúbidas sobre a natureza arqueolóxica do elemento. Situado no límite co concello da Estrada, a descrición, situación e delimitación de protección son as extraídas do PXOM actualmente en vigor no devandito municipio.



CLASIFICACIÓN DO SOLO

- SU
- SNR
- SRPI
- SUD
- SRPO
- SRPAU
- SRPPC
- SRPX
- SRPEN
- SRPA
- SRPF

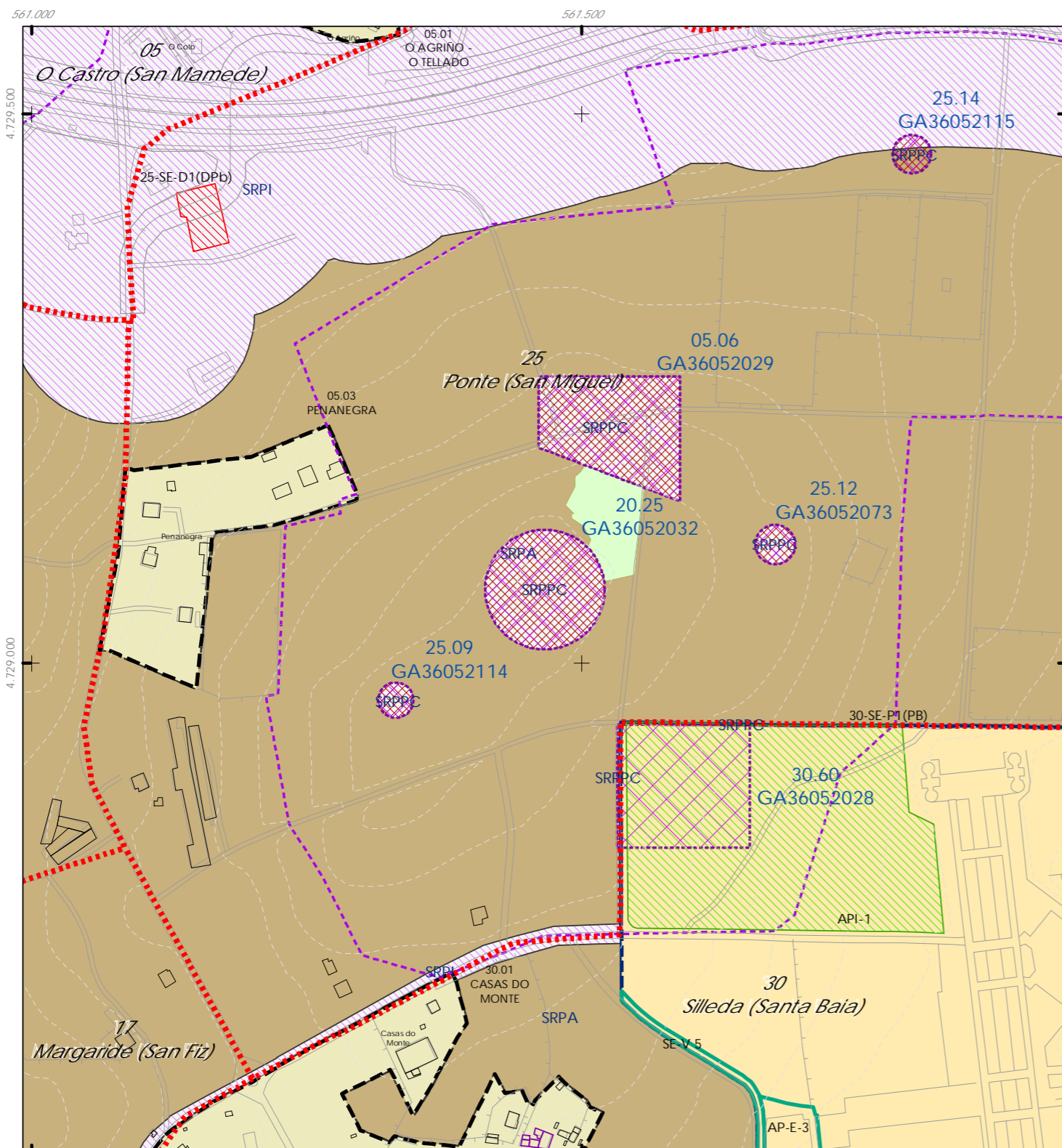
PATRIMONIO CULTURAL

- API - Área de Protección Integral
- CPX - Contorno de protección de Xacemento
- Patrimonio Cultural
- BIC
- Áreas de protección PC
- Camino Real
- Camino de Santiago

REFERENCIAS AOS PLANOS DE ORDENACIÓN:  
Plano SR: I2  
Plano SNR: -  
Plano SU: -



Fuente de datos / Fuente de datos:  
- Elaboración propia / Concello de Silleda  
- Elaboración propia / Concello de Silleda



Código do elemento: 20.25 / GA36052032

Página 94 de 209

Denominación: Castro de Pena Negra  
Localización: O Coto  
Parroquia: Negreiros (San Martiño)

Coordenadas UTM:  
561466,477776 / 4729066,7577  
Sistema de coordenadas:  
Proyección: (U.T.M.) ETRS89 Zona 29N  
epsg: 25829  
Unidades: metros

Ordenanza ou norma de aplicación: Patrimonio arqueolóxico

Titularidade: Privada

Adscripción cultural: Idade do Ferro

Clasificación do solo: SR / SRPPC

Adscripción tipolóxica: Castro

Uso actual: Prados, piñeiros e monte baixo.

Nivel de protección do ben: Área de Protección Integral (API)

Nivel de protección do contorno: Contorno de Protección de Xacementos (CPX)

Obras permitidas: As permitidas segundo o nivel de protección

Estado de conservación:

Presenta un alto grao de alteración pola extracción de pedra así como polos traballos agrícolas.

Descrición do ben:

Polas alteracións sufridas non se pode precisar a morfoloxía deste castro, aínda que parece que tería un recinto superior de pequenas dimensións e un antecastro polo lado oriental. O recinto superior estaría defendido por un foso e un terraplén, mentres que no antecastro habería un parapeto de terra.



CLASIFICACIÓN DO SOLO

- SU
- SNR
- SRPI
- SUD
- SRPO
- SRPAU
- SRPPC
- SRPPX
- SRPEN
- SRPA
- SPRF

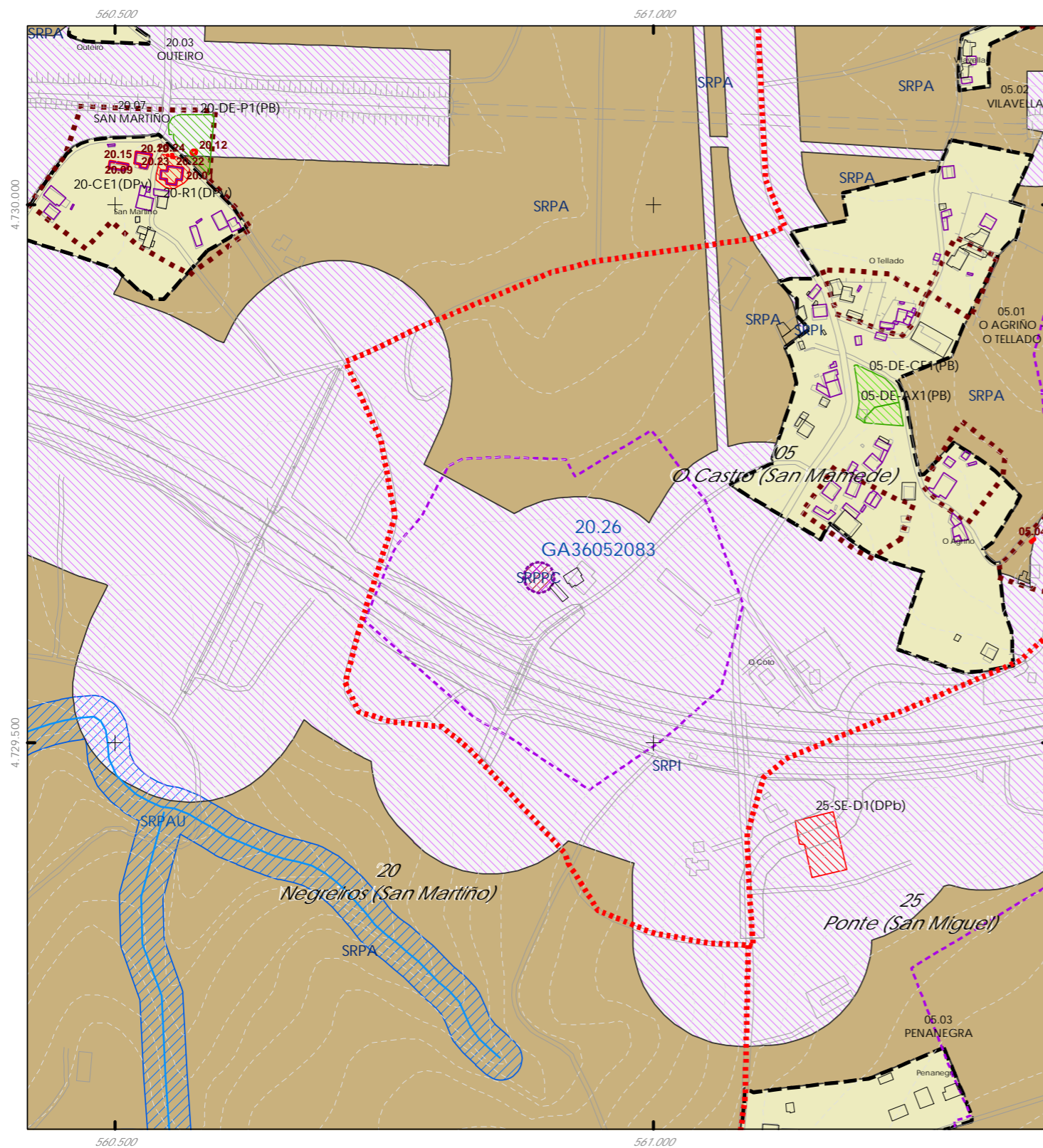
PATRIMONIO CULTURAL

- API - Área de Protección Integral
- CPX - Contorno de protección de Xacemento
- Patrimonio Cultural
- BIC
- Áreas de protección PC
- Camión Real
- Camión de Santiago

REFERENCIAS AOS PLANOS DE ORDENACIÓN:  
Plano SR: H6  
Plano SNR: -  
Plano SU: -



Fuente de datos / Fuente de datos:  
Elaboración propia / Concello de Silleda  
Elaboración propia / Concello de Silleda



Código do elemento: 20.26 / GA36052083

Página 95 de 209

Denominación: Mámoa do Coto  
Localización: O Aagriño  
Parroquia: Negreiros (San Martiño)

Coordenadas UTM:  
560893,561771 / 4729653,44597  
Sistema de coordenadas:  
Proyección: (U.T.M.) ETRS89 Zona 29N  
epsg: 25829  
Unidades: metros

Ordenanza ou norma de aplicación: Patrimonio arqueolóxico

Titularidade: Privada

Adscripción cultural: Neolítico - Idade do Bronce

Clasificación do solo: SR

Adscripción tipolóxica: Túmulo

/ SRPPC

Uso actual:  
Prados, piñeiros e eucaliptos.

Nivel de protección do ben: Área de Protección Integral (API)

Nivel de protección do contorno: Contorno de Protección de Xacementos (CPX)

Obras permitidas: As permitidas segundo o nivel de protección

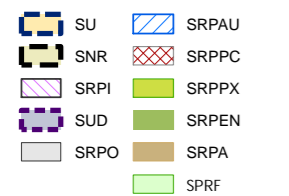
Estado de conservación:

Esta mámoa está alterada polos traballos agrícolas, así como un muro de peche de terreo que atravesa o túmulo de noroeste a sueste.

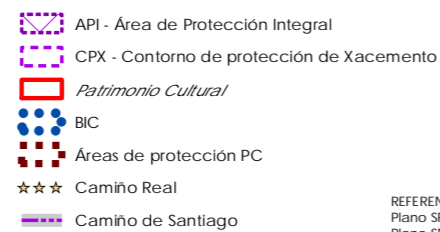
Descrición do ben:

Trátase dunha mámoa de 21 m. de diámetro e 0,4 m. de altura, con cono de violación case inapreciable polos traballos agrícolas. Non se observan restos de estruturas pétreas.

CLASIFICACIÓN DO SOLO



PATRIMONIO CULTURAL

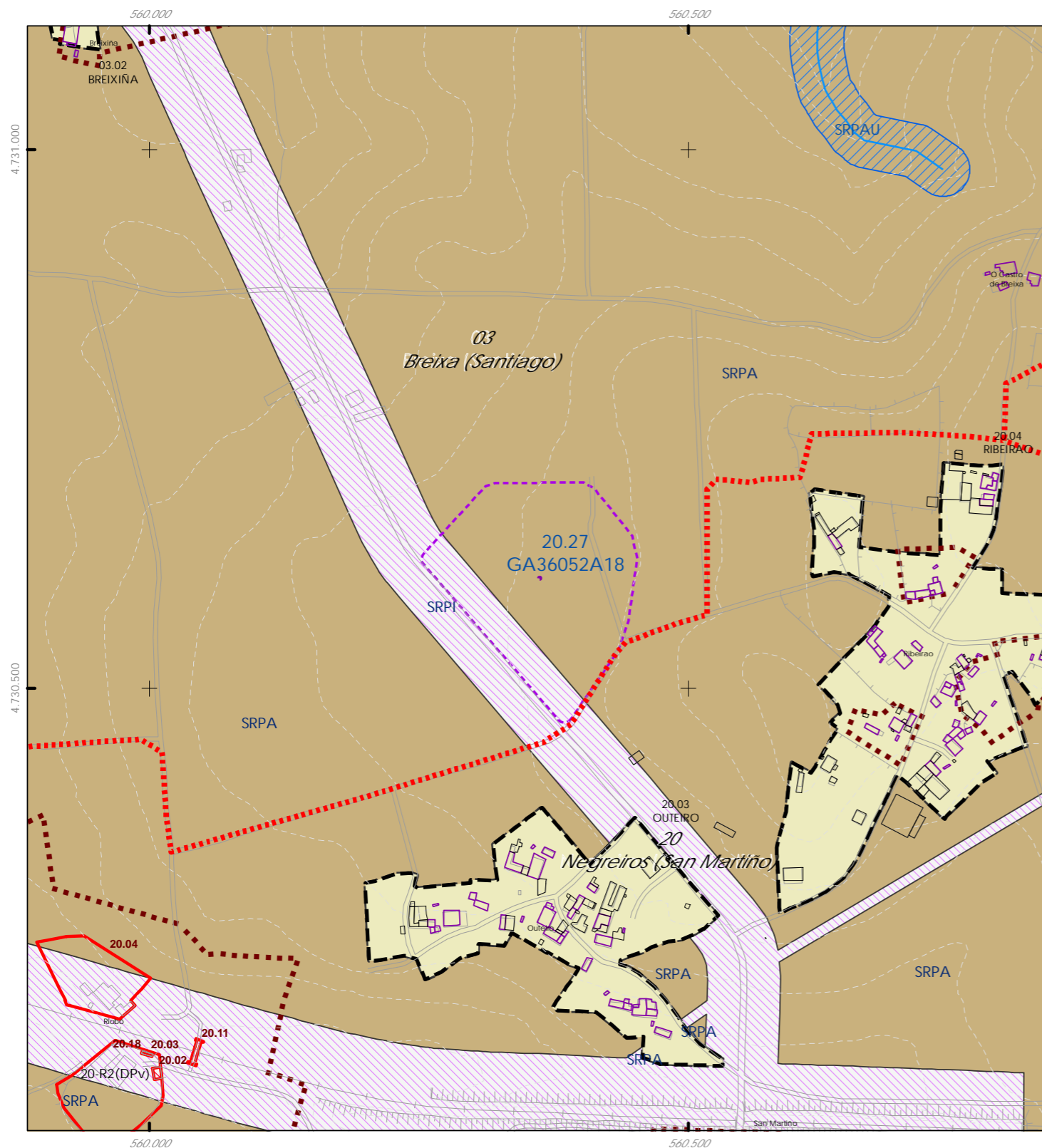


REFERENCIAS AOS PLANOS DE ORDENACIÓN:  
Plano SR: G6  
Plano SNR: -  
Plano SU: -



Fonte de datos / Fuente de datos:  
- Elaboración propia / Concello de Silleda  
- Elaboración propia / Concello de Silleda





Código do elemento: 20.27 / GA36052A18

Denominación: Chousa do Monte  
Localización: Ribeirao  
Parroquia: Negreiros (San Martiño)

Coordenadas UTM:  
560361,856034 / 4730601,99171  
Sistema de coordenadas: Proyección: (U.T.M.) ETRS89 Zona 29N  
epsg: 25829  
Unidades: metros

Ordenanza ou norma de aplicación: Patrimonio arqueolóxico  
Adscripción cultural: Indeterminada  
Adscripción tipolóxica: Indeterminada  
Nivel de protección do ben: Área de Protección Integral (API)  
Nivel de protección do contorno: Contorno de Protección de Xacementos (CPX)  
Obras permitidas: As permitidas segundo o nivel de protección

Titularidade: Privada  
Clasificación do solo: SR / SRPA  
Uso actual: Prados e manchas de arboredo.

Estado de conservación:

Descrición do ben:  
Nun terreo propiedade de Florentino Cabaleiro apareceu en 1975, ao arar a terra, un machado de pedra pulida que foi entregado ao cura párroco de Bandeira. O machado ten 22 cm. de longo, 6 cm. de ancho e 4,9 cm. de grosor.

CLASIFICACIÓN DO SOLO

- SU
- SNR
- SRPI
- SUD
- SRPO
- SRPAU
- SRPPC
- SRPPX
- SRPEN
- SRPA
- SRPF

PATRIMONIO CULTURAL

- API - Área de Protección Integral
- CPX - Contorno de protección de Xacemento
- Patrimonio Cultural
- BIC
- Áreas de protección PC
- Camino Real
- Camino de Santiago

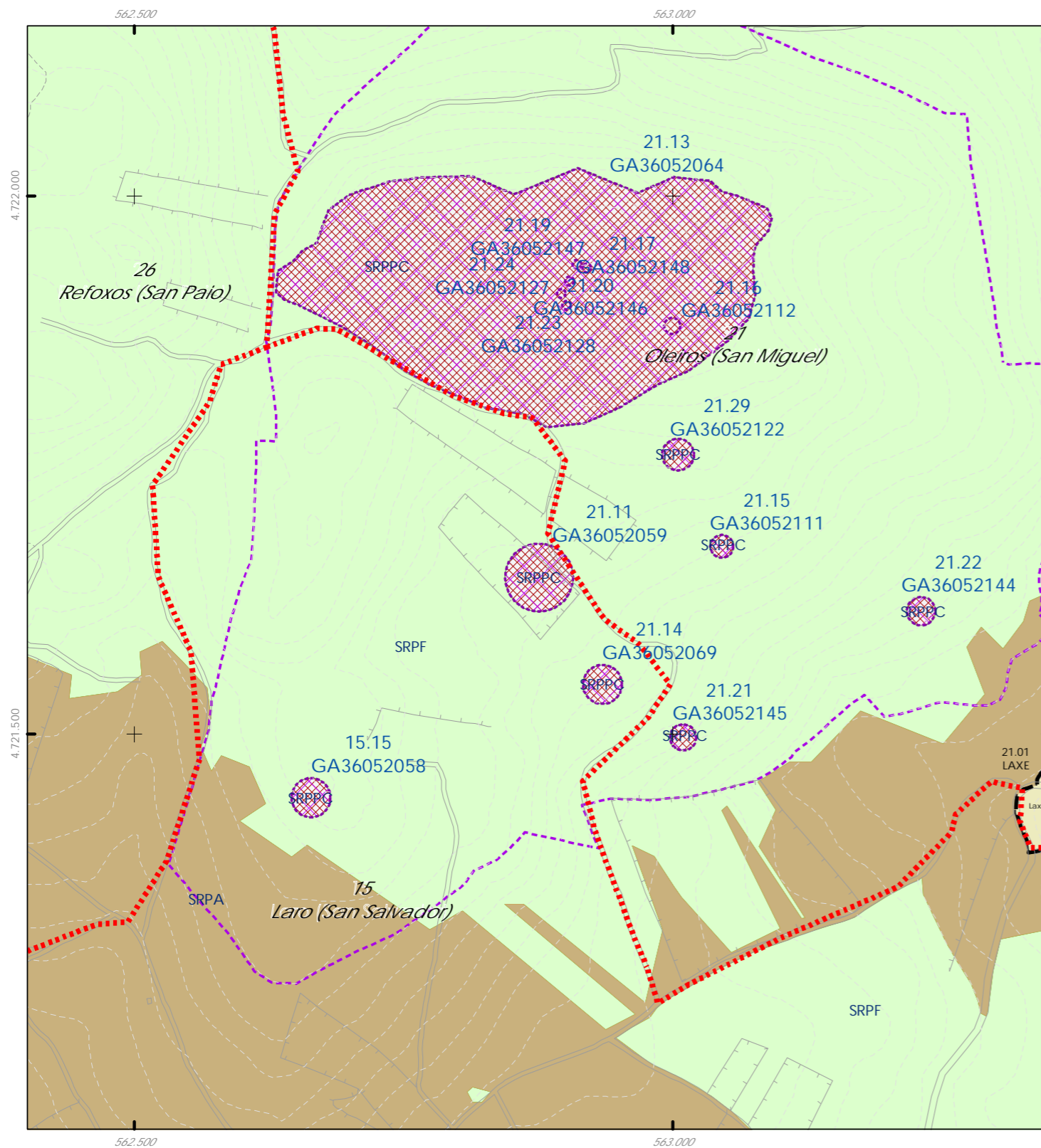
REFERENCIAS AOS PLANOS DE ORDENACIÓN:  
Plano SR: G5  
Plano SNR: -  
Plano SU: -

GRÁFICO DE FOLLAS  
GRÁFICO DE HOJAS

A1	A2	B1	B2	B3	B4	C1	C2	C3	C4	C5	C6				
D1	D2	D3	D4	D5	D6	D7	E1	E2	E3	E4	E5	E6	E7		
F1	F2	F3	F4	F5	F6	F7	G1	G2	G3	G4	G5	G6	G7	G8	
H1	H2	H3	H4	H5	H6	H7	H8	I1	I2	I3	I4	I5	I6	I7	I8
J1	J2	J3	J4	J5	J6	J7	J8	K1	K2	K3	K4	K5	K6	K7	K8
L1	L2	L3	L4	L5	L6	L7	L8	M1	M2	M3	M4	M5	M6	M7	M8
N1	N2	N3	N4	N5	N6	N7	N8	O1	O2	O3	O4	O5	O6	O7	O8
P1	P2	P3	P4	P5	P6	P7	P8	Q1	Q2	Q3	Q4	Q5	Q6	Q7	Q8
R1	R2	R3	R4	R5	R6	R7	R8	S1	S2	S3	S4	S5	S6	S7	S8

Fuente de datos / Fuente de datos:  
- Elaboración propia / Concello de Silleda  
- Elaboración propia / Concello de Silleda





Código do elemento: 21.11 / GA36052059

Página 97 de 209

Denominación: Mámoa de Chao dos Petos  
Localización: Laxe  
Parroquia: Oleiros (San Miguel)

Coordenadas UTM:  
562875,685021 / 4721645,34486  
Sistema de coordenadas: Proyección: (U.T.M.) ETRS89 Zona 29N  
epsg: 25829  
Unidades: metros

Ordenanza ou norma de aplicación: Patrimonio arqueolóxico  
Adscripción cultural: Neolítico - Idade do Bronce  
Adscripción tipolóxica: Túmulo  
Nivel de protección do ben: Área de Protección Integral (API)  
Nivel de protección do contorno: Contorno de Protección de Xacementos (CPX)  
Obras permitidas: As permitidas segundo o nivel de protección

Titularidade: Privada  
Clasificación do solo: SR / SRPPC  
Uso actual: Prados, piñeiros e monte baixo.

Estado de conservación:  
A parte so do túmulo foi destruída para acondicionar un prado e o bordo nordés está afectado por un camiño tradicional.

Descrición do ben:  
Trátase dunha mámoa duns 28 m. de diámetro e 1,5 m. de altura, cun cono de violación de 8 m. de diámetro e case 1 m. de profundidade. Non se aprecian restos de estruturas pétreas.



CLASIFICACIÓN DO SOLO

- SU
- SRPAU
- SNR
- SRPPC
- SRPI
- SRPPX
- SUD
- SRPEN
- SRPO
- SRPA
- SRPF

PATRIMONIO CULTURAL

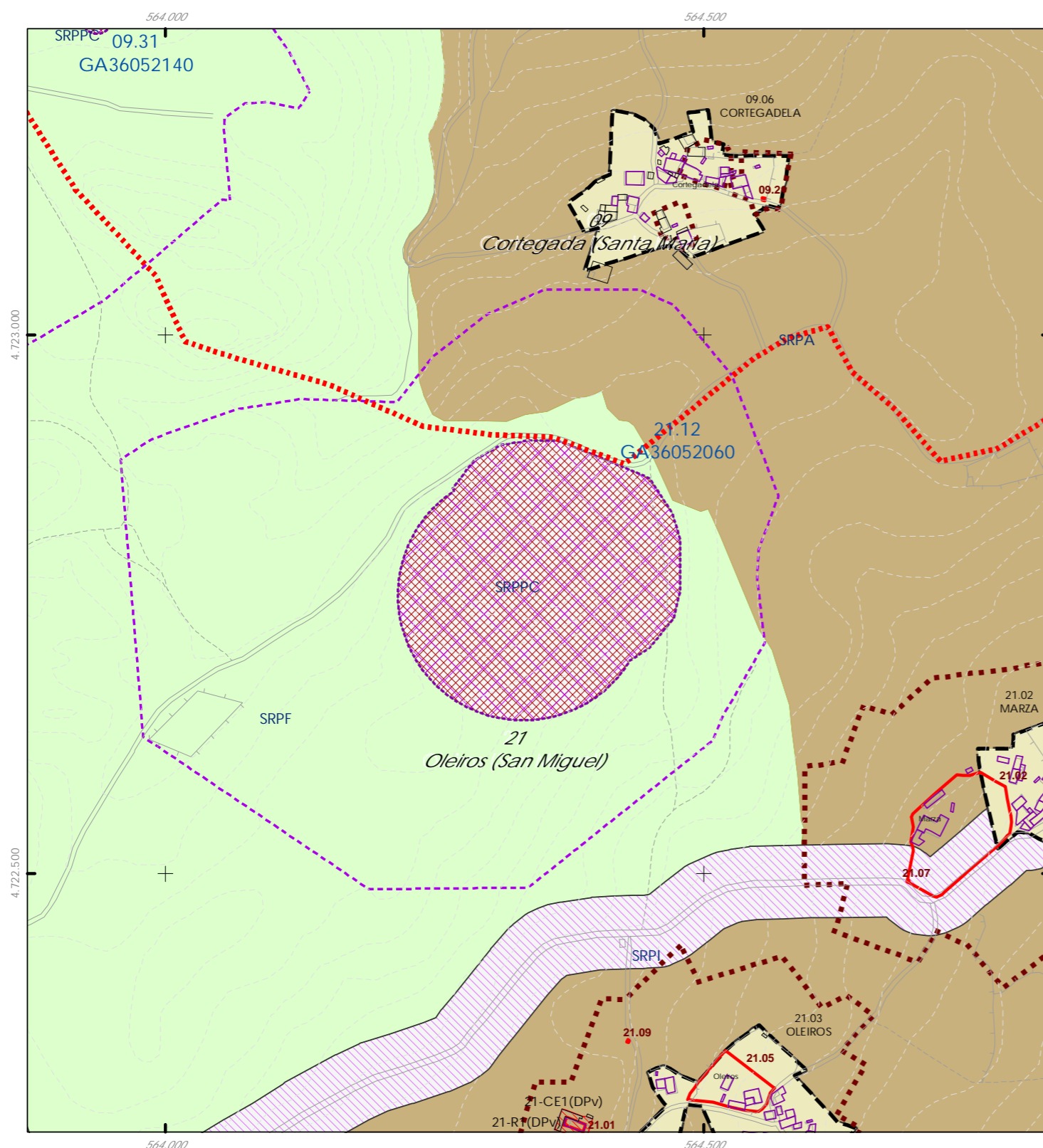
- API - Área de Protección Integral
- CPX - Contorno de protección de Xacemento
- Patrimonio Cultural
- BIC
- Áreas de protección PC
- Camino Real
- Camino de Santiago

REFERENCIAS AOS PLANOS DE ORDENACIÓN:  
Plano SR: N7  
Plano SNR: -  
Plano SU: -



Fuente de datos / Fuente de datos:  
Elaboración propia / Concello de Silleda  
Elaboración propia / Concello de Silleda





Código do elemento: 21.12 / GA36052060

Página 98 de 209

Denominación: Castro das Orelas  
Localización: Marza  
Parroquia: Oleiros (San Miguel)

Coordenadas UTM:  
564346,694753 / 4722772,28043  
Sistema de coordenadas:  
Proyección: (U.T.M.) ETRS89 Zona 29N  
epsg: 25829  
Unidades: metros

Ordenanza ou norma de aplicación: Patrimonio arqueolóxico  
Adscripción cultural: Idade do Ferro  
Adscripción tipolóxica: Castro  
Nivel de protección do ben: Área de Protección Integral (API)  
Nivel de protección do contorno: Contorno de Protección de Xacementos (CPX)  
Obras permitidas: As permitidas segundo o nivel de protección

Titularidade: Privada  
Clasificación do solo: SR / SRPPC  
Uso actual: Monte baixo e piñeiros

Estado de conservación:

Descrición do ben:  
Depósito castrexo cun recinto superior de forma ovalada, de 102 m de diámetro (eixo L-O) por 75 m (eixo N-S), defendido en todo o seu perímetro por parapeto e terraplén. Este sistema defensivo complétase cun foso e outro parapeto no terzo sueste. No terzo non conta con dous antecastros defendidos por terraplén. As medidas totais do depósito serían de 163 m de diámetro no eixo L-O por 109 m no eixo N-S. Os accesos aos tres recintos encóntranse aliñados en dirección ao nordés, aínda que empregan sistemas diferentes.



CLASIFICACIÓN DO SOLO

- SU
- SRPAU
- SNR
- SRPPC
- SRPI
- SRPPX
- SUD
- SRPEN
- SRPO
- SRPA
- SRPF

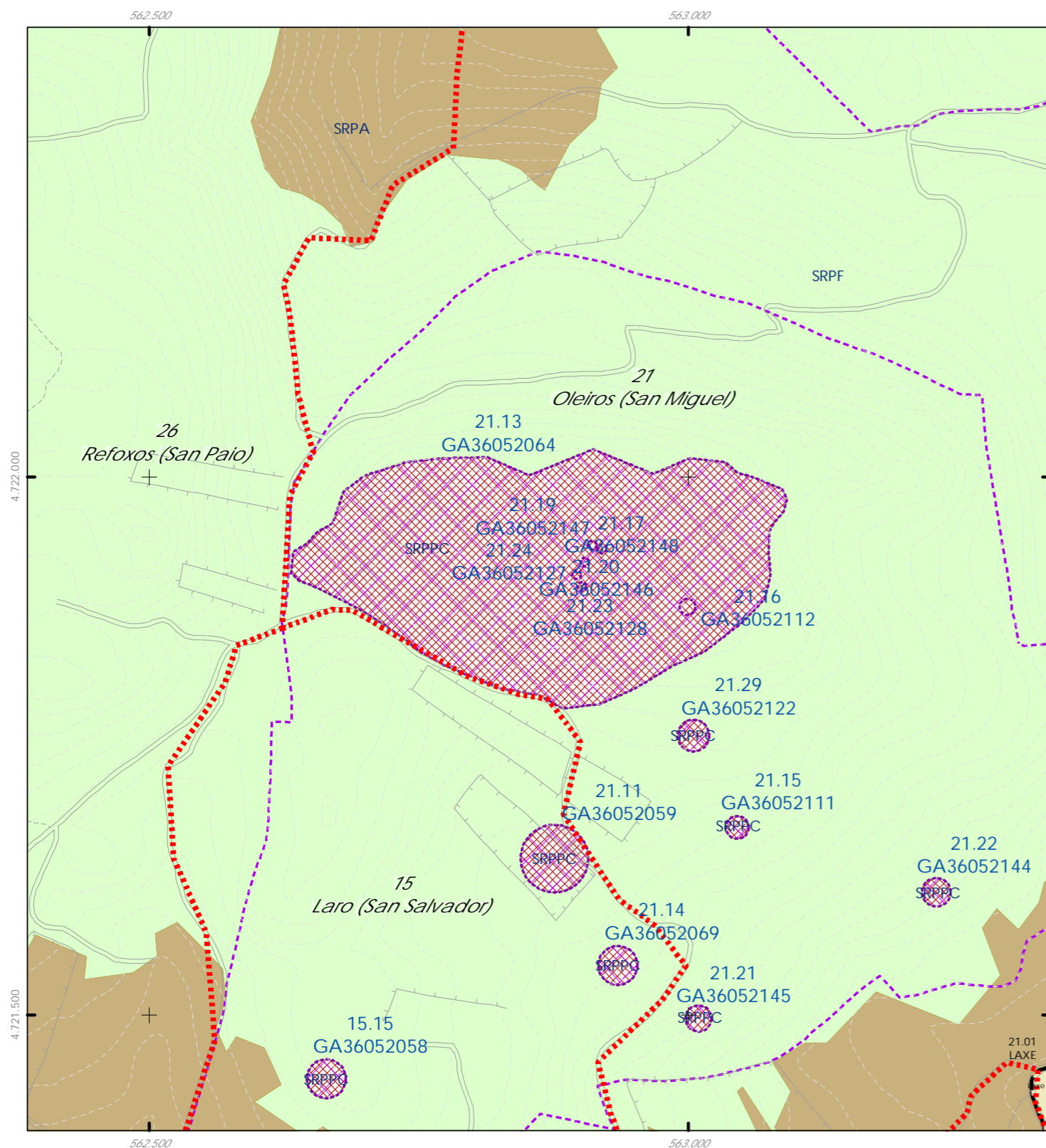
PATRIMONIO CULTURAL

- API - Área de Protección Integral
- CPX - Contorno de protección de Xacemento
- Patrimonio Cultural
- BIC
- Áreas de protección PC
- Camino Real
- Camino de Santiago

REFERENCIAS AOS PLANOS DE ORDENACIÓN:  
Plano SR: M7  
Plano SNR: -  
Plano SU: -



Fuente de datos / Fuente de datos:  
- Elaboración propia / Concello de Silleda  
- Elaboración propia / Concello de Silleda



Código do elemento: 21.13 / GA36052064

Página 99 de 209

Denominación: Castro de Montaz / Eira dos Mouros  
Localización: Laxe  
Parroquia: Oleiros (San Miguel)

Coordenadas UTM: 562872,915229 / 4721916,79717  
Sistema de coordenadas: Proyección: (U.T.M.) ETRS89 Zona 29N  
epsg: 25829  
Unidades: metros

Ordenanza ou norma de aplicación: Patrimonio arqueolóxico  
Adscripción cultural: Idade do Ferro  
Adscripción tipolóxica: Castro  
Nivel de protección do ben: Área de Protección Integral (API)  
Nivel de protección do contorno: Contorno de Protección de Xacementos (CPX)  
Obras permitidas: As permitidas segundo o nivel de protección

Titularidade: Privada  
Clasificación do solo: SR / SRPPC  
Uso actual: Prados, piñeiros e monte baixo

Estado de conservación:

Descrición do ben:  
Asentamento castrexo con recinto superior de forma oval, de 54 m de diámetro no eixo L-O e 28 m de diámetro no eixo N-S, defendido por un pequeno terraplén reforzado con parapeto nas marxes leste e oeste. A un nivel inferior aparece un segundo recinto -que rodea completamente ao primeiro, agás polo terzo norte- defendido tamén por un terraplén reforzado nalgunhas zonas cun parapeto. As dimensións totais serían de 107 m (eixo L-O) por 59 m (eixo N-S). O acceso ao segundo recinto realízase pola parte meridional, a través dunha rampla paralela ao terraplén.



CLASIFICACIÓN DO SOLO

- SU
- SRPAU
- SNR
- SRPPC
- SRPI
- SRPPX
- SUD
- SRPEN
- SRPO
- SRPA
- SPRF

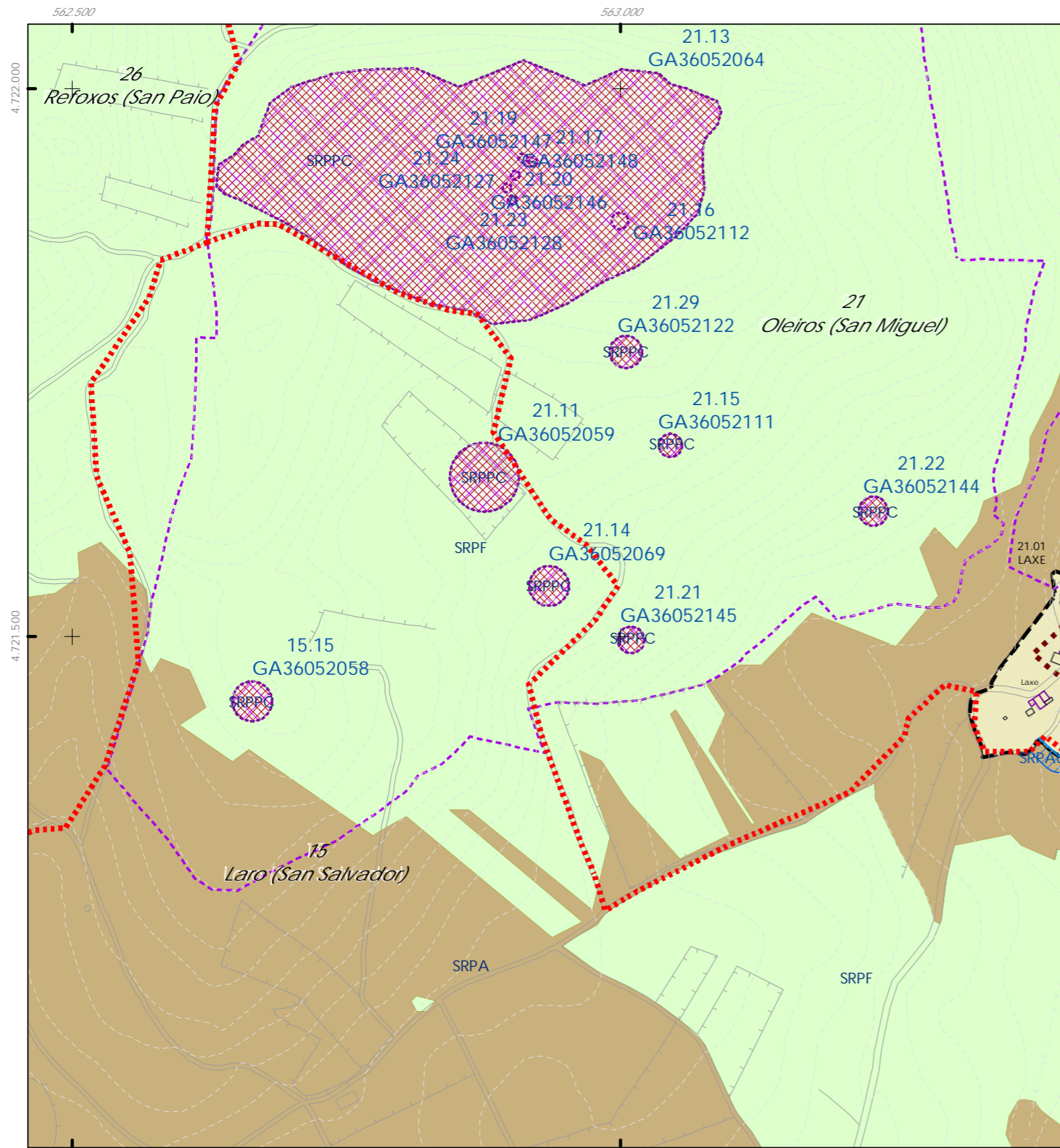
PATRIMONIO CULTURAL

- API - Área de Protección Integral
- CPX - Contorno de protección de Xacemento
- Patrimonio Cultural
- BIC
- Áreas de protección PC
- Camino Real
- Camino de Santiago

REFERENCIAS AOS PLANOS DE ORDENACIÓN:  
Plano SR: N7  
Plano SNR: -  
Plano SU: -



Fonte de datos / Fuente de datos:  
- Elaboración propia / Concello de Silleda  
- Elaboración propia / Concello de Silleda



Código do elemento: 21.14 / GA36052069

Denominación: Petróglifo de Chao de Petos - No. 1  
Localización: Laxe  
Parroquia: Oleiros (San Miguel)

Coordenadas UTM: 562934,528414 / 4721546,04108  
Sistema de coordenadas: Proyección: (U.T.M.) ETRS89 Zona 29N  
epsg: 25829  
Unidades: metros

Ordenanza ou norma de aplicación: Patrimonio arqueolóxico

Titularidade: Privada

Adscripción cultural: Idade do Bronce

Clasificación do solo: SR / SRPPC

Adscripción tipolóxica: Arte Rupestre

Uso actual: Prados, piñeiros e monte baixo

Nivel de protección do ben: Área de Protección Integral (API)

Declarado BIC (Lei 16/1985, de 25 de junio, do Patrimonio Histórico Español)

Nivel de protección do contorno: Contorno de Protección de Xacementos (CPX)

Obras permitidas: As permitidas segundo o nivel de protección

Estado de conservación:

Descrición do ben:

Sobre unha gran laxa granítica de forma aplanada aparecen gravados diferentes motivos: un grande óvalo combinado con círculos, escaleriformes e motivos cuadrangulares no interior. Polo exterior, este óvalo atópase rodeado de cazoletas, motivos circulares e outros indeterminados.



CLASIFICACIÓN DO SOLO

- SU
- SRPAU
- SNR
- SRPPC
- SRPI
- SRPPX
- SUD
- SRPEN
- SRPO
- SRPA
- SRPF

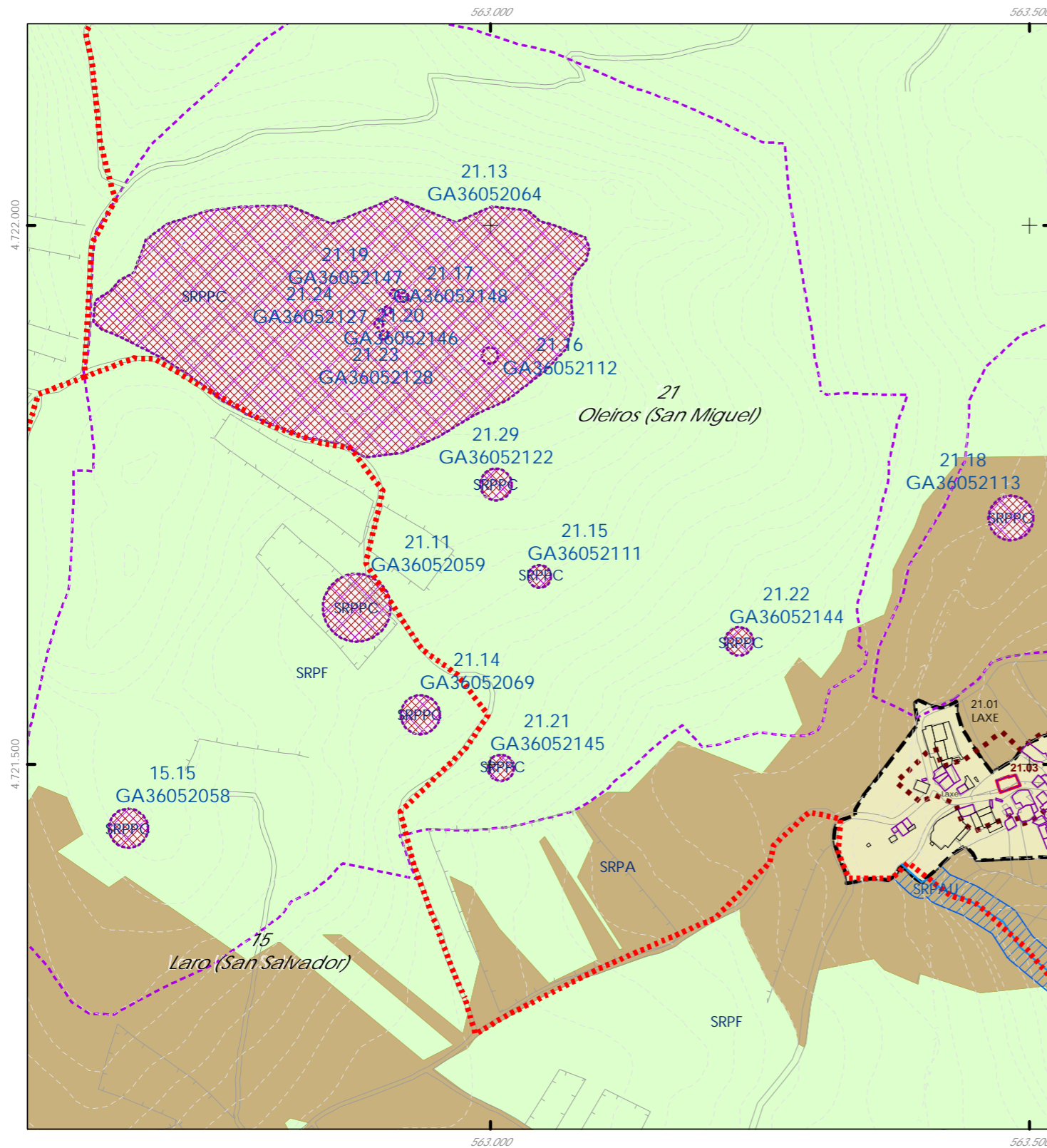
PATRIMONIO CULTURAL

- API - Área de Protección Integral
- CPX - Contorno de protección de Xacemento
- Patrimonio Cultural
- BIC
- Áreas de protección PC
- Camino Real
- Camino de Santiago

REFERENCIAS AOS PLANOS DE ORDENACIÓN:  
Plano SR: N7  
Plano SNR: -  
Plano SU: -

A1	A2	A3	A4	A5	A6
B1	B2	B3	B4	B5	B6
C1	C2	C3	C4	C5	C6
D1	D2	D3	D4	D5	D6
E1	E2	E3	E4	E5	E6
F1	F2	F3	F4	F5	F6
G1	G2	G3	G4	G5	G6
H1	H2	H3	H4	H5	H6
I1	I2	I3	I4	I5	I6
J1	J2	J3	J4	J5	J6
K1	K2	K3	K4	K5	K6
L1	L2	L3	L4	L5	L6
M1	M2	M3	M4	M5	M6
N1	N2	N3	N4	N5	N6
O1	O2	O3	O4	O5	O6
P1	P2	P3	P4	P5	P6
Q1	Q2	Q3	Q4	Q5	Q6
R1	R2	R3	R4	R5	R6
S1	S2	S3	S4	S5	S6

Fuente de datos / Fuente de datos:  
Elaboración propia / Concello de Silleda  
Elaboración propia / Concello de Silleda



Código do elemento: 21.15 / GA36052111

Página 101 de 209

Denominación: Petróglifo de Laxe - No. 1  
Localización: Laxe  
Parroquia: Oleiros (San Miguel)

Coordenadas UTM:  
563045,285884 / 4721674,29757  
Sistema de coordenadas:  
Proyección: (U.T.M.) ETRS89 Zona 29N  
epsg: 25829  
Unidades: metros

Ordenanza ou norma de aplicación: Patrimonio arqueolóxico

Titularidade: Privada

Adscripción cultural: Idade do Bronce

Clasificación do solo: SR  
/ SRPPC

Adscripción tipolóxica: Arte Rupestre

Uso actual:  
Prados, piñeiros e monte baixo.

Nivel de protección do ben: Área de Protección Integral (API)

Declarado BIC (Lei 16/1985, de 25 de junio, do Patrimonio Histórico Español)

Nivel de protección do contorno: Contorno de Protección de Xacementos (CPX)

Obras permitidas: As permitidas segundo o nivel de protección

Estado de conservación:

Descrición do ben:

O petróglifo atópase nunha rocha de 3.6 por 2.4 m. Nos eixos máis longos, posicionada case horizontalmente. Na súa superficie aprécianse multitude de coviñas de orixe antrópico sen un esquema organizativo claro. As coviñas presentan unhas dimensións variables que roldan os 6 cm. de diámetro e 0.5-1.5 cm. de profundidade.



CLASIFICACIÓN DO SOLO

SU	SRPAU
SNR	SRPPC
SRPI	SRPPX
SUD	SRPEN
SRPO	SRPA
	SRPF

PATRIMONIO CULTURAL

API - Área de Protección Integral
CPX - Contorno de protección de Xacemento
Patrimonio Cultural
BIC
Áreas de protección PC
*** Camiño Real
--- Camiño de Santiago

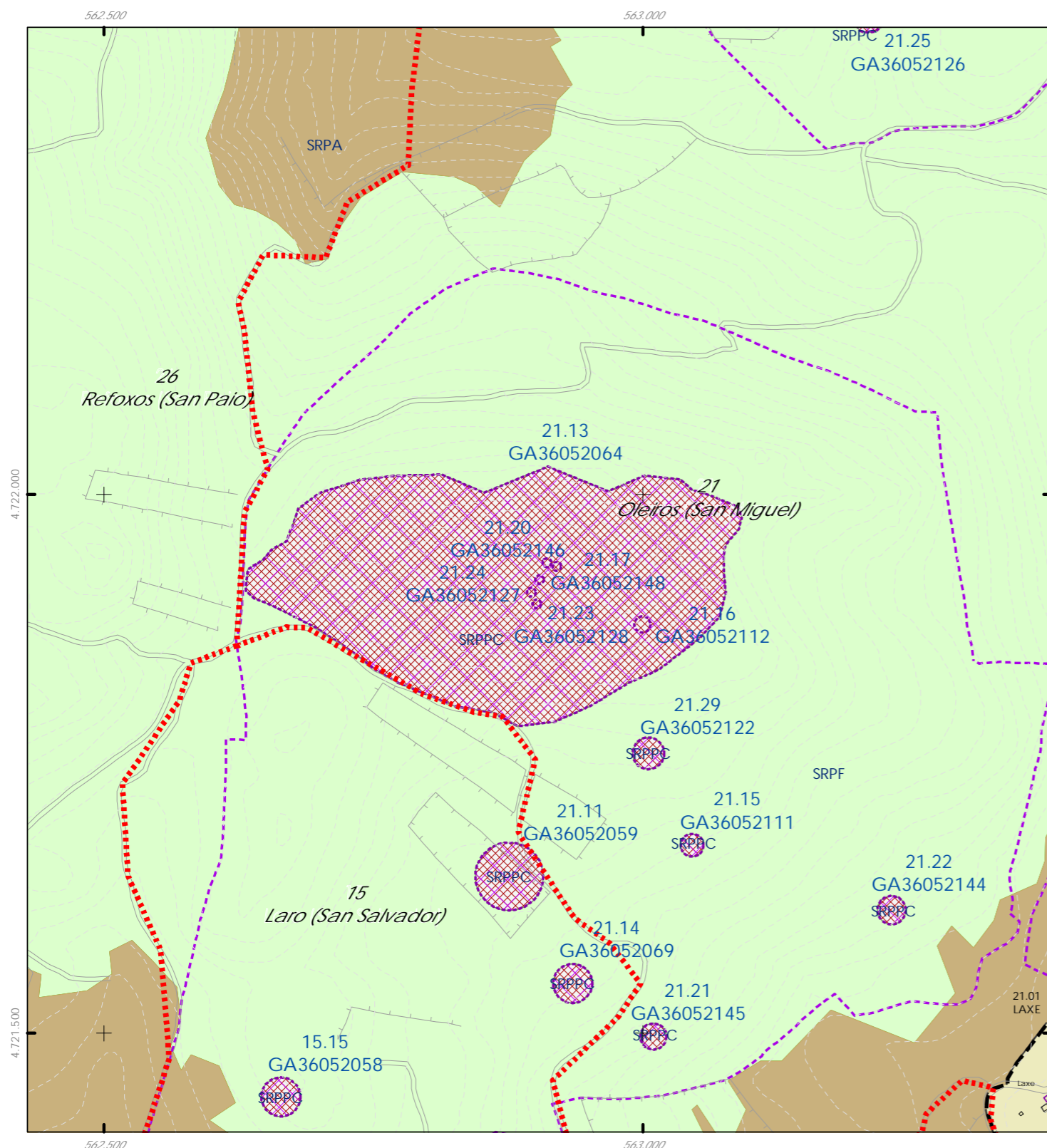
REFERENCIAS AOS PLANOS DE ORDENACIÓN:  
Plano SR: N7  
Plano SNR: -  
Plano SU: -

GRÁFICO DE FOLLAS  
GRÁFICO DE HOJAS

A1	A2	B1	B2	B3	B4	C1	C2	C3	C4	C5	C6				
D1	D2	D3	D4	D5	D6	D7	E1	E2	E3	E4	E5	E6	E7		
F1	F2	F3	F4	F5	F6	F7	G1	G2	G3	G4	G5	G6	G7	G8	
H1	H2	H3	H4	H5	H6	H7	H8	I1	I2	I3	I4	I5	I6	I7	I8
J1	J2	J3	J4	J5	J6	J7	J8	K1	K2	K3	K4	K5	K6	K7	K8
L1	L2	L3	L4	L5	L6	L7	L8	M1	M2	M3	M4	M5	M6	M7	M8
N1	N2	N3	N4	N5	N6	N7	N8	O1	O2	O3	O4	O5	O6	O7	O8
P1	P2	P3	P4	P5	P6	P7	P8	Q1	Q2	Q3	Q4	Q5	Q6	Q7	Q8
R1	R2	R3	R4	R5	R6	R7	R8	S1	S2	S3	S4	S5	S6	S7	S8

Fuente de datos / Fuente de datos:  
- Elaboración propia / Concello de Silleda  
- Elaboración propia / Concello de Silleda





Código do elemento: 21.17 / GA36052148

Denominación: Petróglifos de Coto Grande - No. 6  
Localización: A Laxe  
Parroquia: Oleiros (San Miguel)

Coordenadas UTM: 562903,862423 / 4721920,72519  
Sistema de coordenadas: Proyección: (U.T.M.) ETRS89 Zona 29N opsg: 25829 Unidades: metros

Ordenanza ou norma de aplicación: Patrimonio arqueolóxico  
Adscripción cultural: Idade do Bronce  
Adscripción tipolóxica: Arte Rupestre  
Nivel de protección do ben: Área de Protección Integral (API)  
Nivel de protección do contorno: Contorno de Protección de Xacementos (CPX)  
Obras permitidas: As permitidas segundo o nivel de protección

Titularidade: Privada  
Clasificación do solo: SR / SRPPC  
Uso actual: Monte baixo

Estado de conservación:  
Elevada erosión dos motivos gravados.

Descrición do ben:  
Localizados sobre unha laxa lixeiramente inclinada cara ao leste e situada a uns 7 m ao pé da muralla do recinto superior de Castro Montaz, dentro do segundo recinto do depósito castrexo. Identifícase un motivo de círculo con cazoleta central y, a uns 20 m cara ao sur, unha combinación circular de tamaño algo menor e moi erosionada. Cara á esquerda, grupo de 3 cazoletas y, a uns 50-100 cm, outras 2 cazoletas. Todo o conxunto aparece moi erosionado, polo que resulta difícil a súa observación.



CLASIFICACIÓN DO SOLO

SU	SRPAU
SNR	SRPPC
SRPI	SRPPX
SUD	SRPEN
SRPO	SRPA
	SPRF

PATRIMONIO CULTURAL

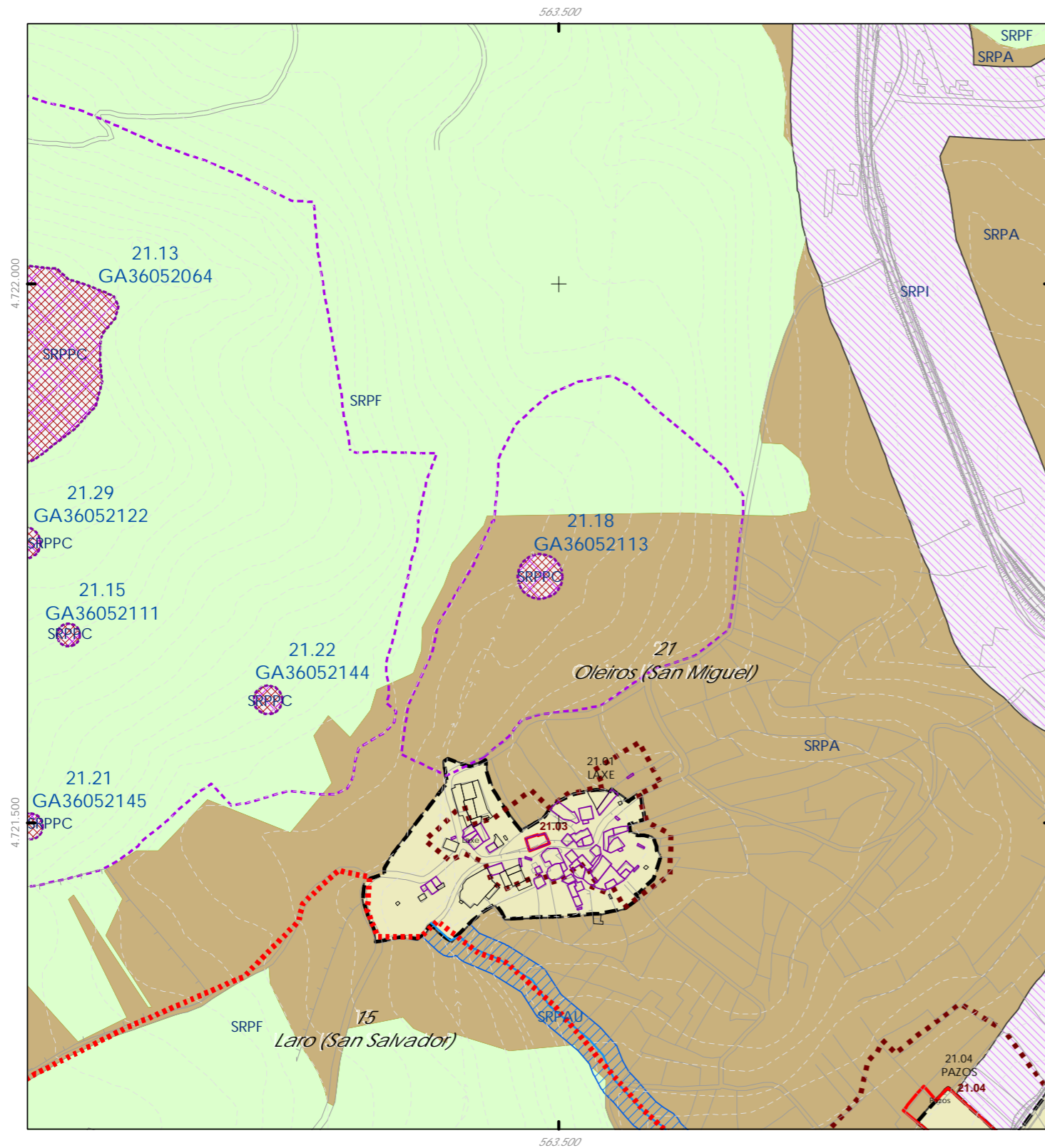
API - Área de Protección Integral
CPX - Contorno de protección de Xacemento
Patrimonio Cultural
BIC
Áreas de protección PC
*** Camiño Real
— Camiño de Santiago

REFERENCIAS AOS PLANOS DE ORDENACIÓN:  
Plano SR: N7  
Plano SNR: -  
Plano SU: -

GRÁFICO DE FOLLAS  
GRÁFICO DE HOJAS

A1	A2	A3	A4	A5	A6
B1	B2	B3	B4	B5	B6
C1	C2	C3	C4	C5	C6
D1	D2	D3	D4	D5	D6
E1	E2	E3	E4	E5	E6
F1	F2	F3	F4	F5	F6
G1	G2	G3	G4	G5	G6
H1	H2	H3	H4	H5	H6
I1	I2	I3	I4	I5	I6
J1	J2	J3	J4	J5	J6
K1	K2	K3	K4	K5	K6
L1	L2	L3	L4	L5	L6
M1	M2	M3	M4	M5	M6
N1	N2	N3	N4	N5	N6
O1	O2	O3	O4	O5	O6
P1	P2	P3	P4	P5	P6
Q1	Q2	Q3	Q4	Q5	Q6
R1	R2	R3	R4	R5	R6
S1	S2	S3	S4	S5	S6

Fuente de datos / Fuente de datos:  
- Elaboración propia / Concello de Silleda  
- Elaboración propia / Concello de Silleda



Código do elemento: 21.18 / GA36052113

Página 104 de 209

Denominación: Mámoa de Laxe  
Localización: Laxe  
Parroquia: Oleiros (San Miguel)

Coordenadas UTM:  
563482,265412 / 4721728,48586  
Sistema de coordenadas:  
Proyección: (U.T.M.) ETRS89 Zona 29N  
epsg: 25829  
Unidades: metros

Ordenanza ou norma de aplicación: Patrimonio arqueolóxico

Titularidade: Privada

Adscripción cultural: Neolítico - Idade do Bronce

Clasificación do solo: SR

Adscripción tipolóxica: Túmulo

/ SRPPC

Uso actual:  
Prados, piñeiros e monte baixo.

Nivel de protección do ben: Área de Protección Integral (API)

Nivel de protección do contorno: Contorno de Protección de Xacementos (CPX)

Obras permitidas: As permitidas segundo o nivel de protección

Estado de conservación:

Remocións da masa tumular polas escavacións furtivas.

Descrición do ben:

Enterramento tumular de 22 m. de diámetro no eixo N-S e 20 m. No eixo L-O, cunha altura aproximada de 1,2 m. Posúe un grande cono de violación de 5.2 m. No eixo N-S e 5.3 m. No eixo L-O e uns 0.4 m. de profundidade. Non se aprecian estruturas dolménicas, aínda que si parece que puidese contar con coiraza pétreo.



CLASIFICACIÓN DO SOLO

- SU
- SRPAU
- SNR
- SRPPC
- SRPI
- SRPPX
- SUD
- SRPEN
- SRPO
- SRPA
- SRPF

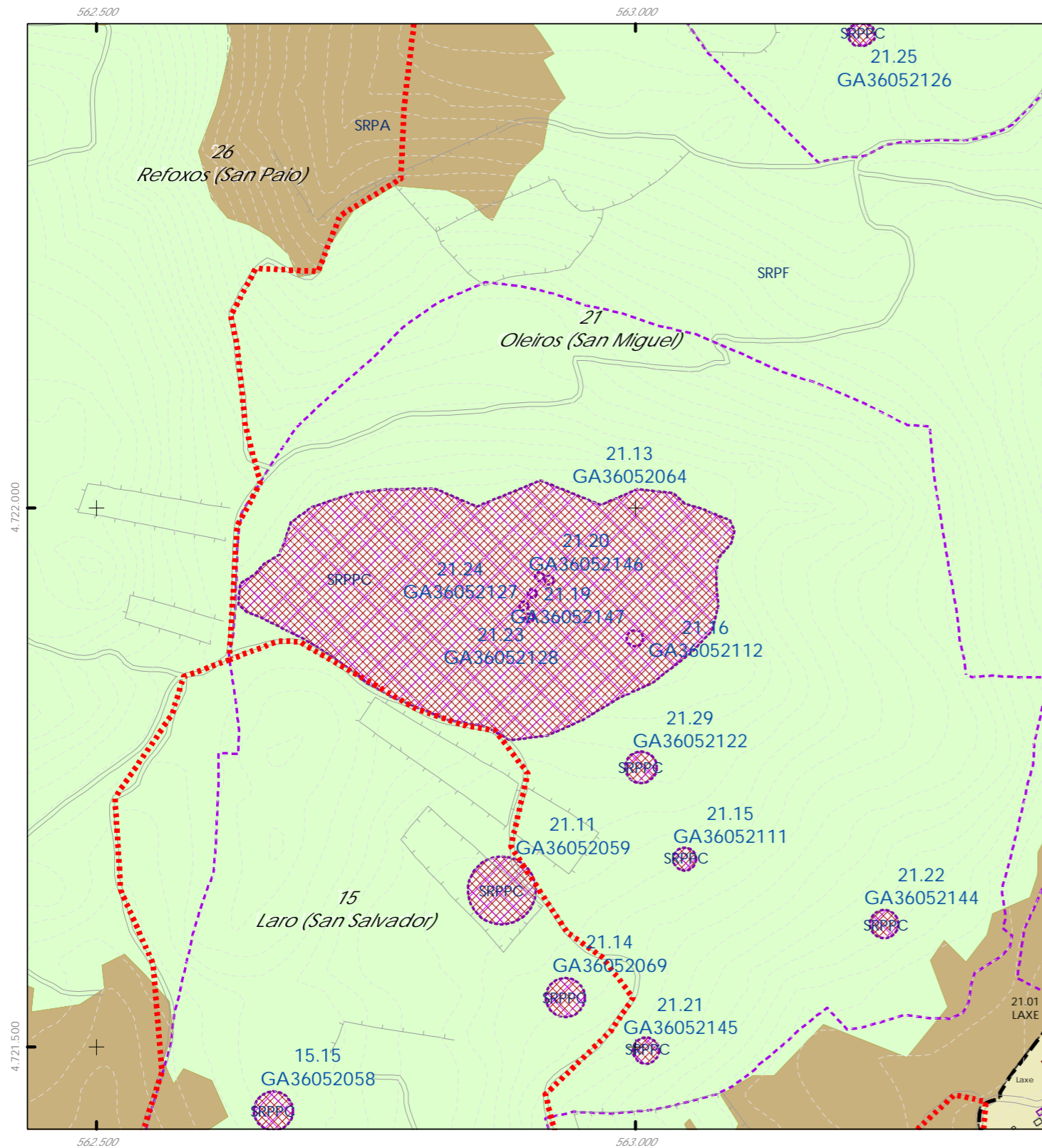
PATRIMONIO CULTURAL

- API - Área de Protección Integral
- CPX - Contorno de protección de Xacemento
- Patrimonio Cultural
- BIC
- Áreas de protección PC
- Camino Real
- Camino de Santiago

REFERENCIAS AOS PLANOS DE ORDENACIÓN:  
Plano SR: N7  
Plano SNR: -  
Plano SU: -



Fuente de datos / Fuente de datos:  
Elaboración propia / Concello de Silleda  
Elaboración propia / Concello de Silleda



Código do elemento: 21.19 / GA36052147

Página 105 de 209

Denominación: Petróglifos de Coto Grande - No. 5  
Localización: A Laxe  
Parroquia: Oleiros (San Miguel)

Coordenadas UTM:  
562910,736715 / 4721936,48887  
Sistema de coordenadas:  
Proyección: (U.T.M.) ETRS89 Zona 29N  
epsg: 25829  
Unidades: metros

Ordenanza ou norma de aplicación: Patrimonio arqueolóxico

Titularidade: Privada

Adscripción cultural: Idade do Bronce

Clasificación do solo: SR / SRPPC

Adscripción tipolóxica: Arte Rupestre

Uso actual: Monte baixo

Nivel de protección do ben: Área de Protección Integral (API)

Declarado BIC (Lei 16/1985, de 25 de junio, do Patrimonio Histórico Español)

Nivel de protección do contorno: Contorno de Protección de Xacementos (CPX)

Obras permitidas: As permitidas segundo o nivel de protección

Estado de conservación:

Moi erosionados, con dificultades de observación.

Descrición do ben:

Situados sobre o extremo dunha laxa de granito horizontal que se empraza dentro do segundo recinto do Castro Montaz. Poderían formar parte do mesmo afloramento no que se sitúa o GA36052146 (entre ambas as dúas zonas aparece unha zona con terra). A rocha aparece moi erosionada, polo que é difícil apreciar os gravados. Distínguese unha combinación de tres círculos concéntricos, cazoleta central e apéndice radial.



CLASIFICACIÓN DO SOLO

- SU
- SNR
- SRPI
- SUD
- SRPO
- SRPAU
- SRPPC
- SRPPX
- SRPEN
- SRPA
- SRPF

PATRIMONIO CULTURAL

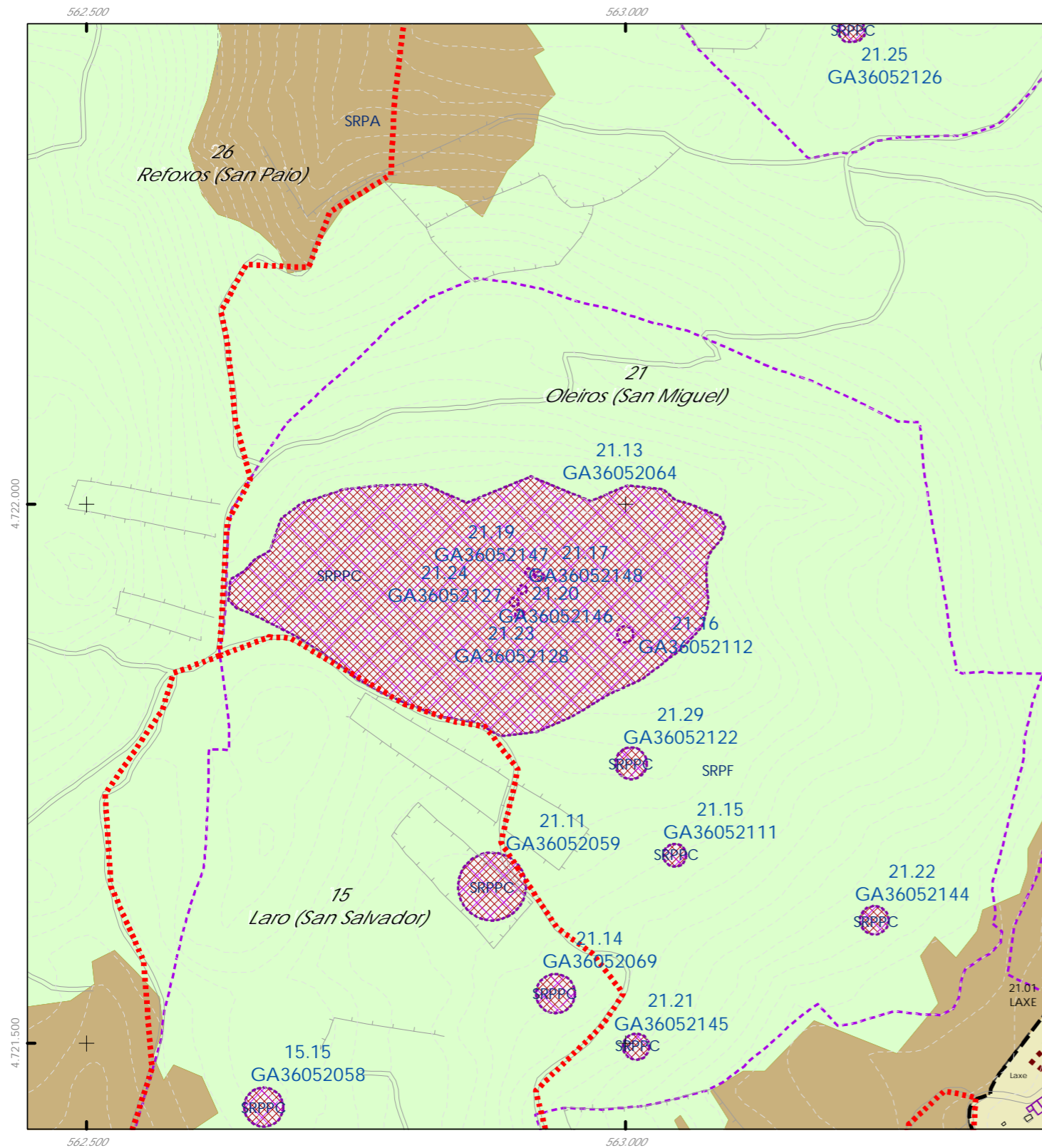
- API - Área de Protección Integral
- CPX - Contorno de protección de Xacemento
- Patrimonio Cultural
- BIC
- Áreas de protección PC
- Camino Real
- Camino de Santiago

REFERENCIAS AOS PLANOS DE ORDENACIÓN:  
Plano SR: N7  
Plano SNR: -  
Plano SU: -

A1	A2	A3	A4	A5	A6
B1	B2	B3	B4	B5	B6
C1	C2	C3	C4	C5	C6
D1	D2	D3	D4	D5	D6
E1	E2	E3	E4	E5	E6
F1	F2	F3	F4	F5	F6
G1	G2	G3	G4	G5	G6
H1	H2	H3	H4	H5	H6
I1	I2	I3	I4	I5	I6
J1	J2	J3	J4	J5	J6
K1	K2	K3	K4	K5	K6
L1	L2	L3	L4	L5	L6
M1	M2	M3	M4	M5	M6
N1	N2	N3	N4	N5	N6
O1	O2	O3	O4	O5	O6
P1	P2	P3	P4	P5	P6
Q1	Q2	Q3	Q4	Q5	Q6
R1	R2	R3	R4	R5	R6
S1	S2	S3	S4	S5	S6

Fonte de datos / Fuente de datos:  
- Elaboración propia / Concello de Silleda  
- Elaboración propia / Concello de Silleda





Código do elemento: 21.20 / GA36052146

Página 106 de 209

Denominación:  
Petróglifos de Coto Grande - No. 4  
Localización: A Laxe  
Parroquia: Oleiros (San Miguel)

Coordenadas UTM:  
562919,830335 / 4721932,90884  
Sistema de coordenadas:  
Proyección: (U.T.M.) ETRS89 Zona 29N  
opsg: 25829  
Unidades: metros

Ordenanza ou norma de aplicación: Patrimonio arqueolóxico

Titularidade: Privada

Adscripción cultural: Idade do Bronce

Clasificación do solo: SR  
/ SRPPC

Adscripción tipolóxica: Arte Rupestre

Uso actual:  
Monte baixo

Nivel de protección do ben: Área de Protección Integral (API)

Declarado BIC (Lei 16/1985, de 25 de junio, do Patrimonio Histórico Español)

Nivel de protección do contorno: Contorno de Protección de Xacementos (CPX)

Obras permitidas: As permitidas segundo o nivel de protección

Estado de conservación:  
Elevada erosión dos gravados.

Descrición do ben:  
Situados sobre unha laxa horizontal e lixeiramente empenada emprazada a uns 4 m ao oeste da muralla do antecastro de Castro Montaz. A importante erosión dos gravados dificulta en boa medida a súa observación e identificación. Apréciase tan só unha combinación circular (formada por 2 concéntricos con cazoleta central) con dúas cazoletas na parte inferior, a uns 10 cm. É probable que a rocha conteña máis gravados, imperceptibles pola importante erosión.

CLASIFICACIÓN DO SOLO

- SU
- SNR
- SRPI
- SUD
- SRPO
- SRPAU
- SRPPC
- SRPPX
- SRPEN
- SRPA
- SPRF

PATRIMONIO CULTURAL

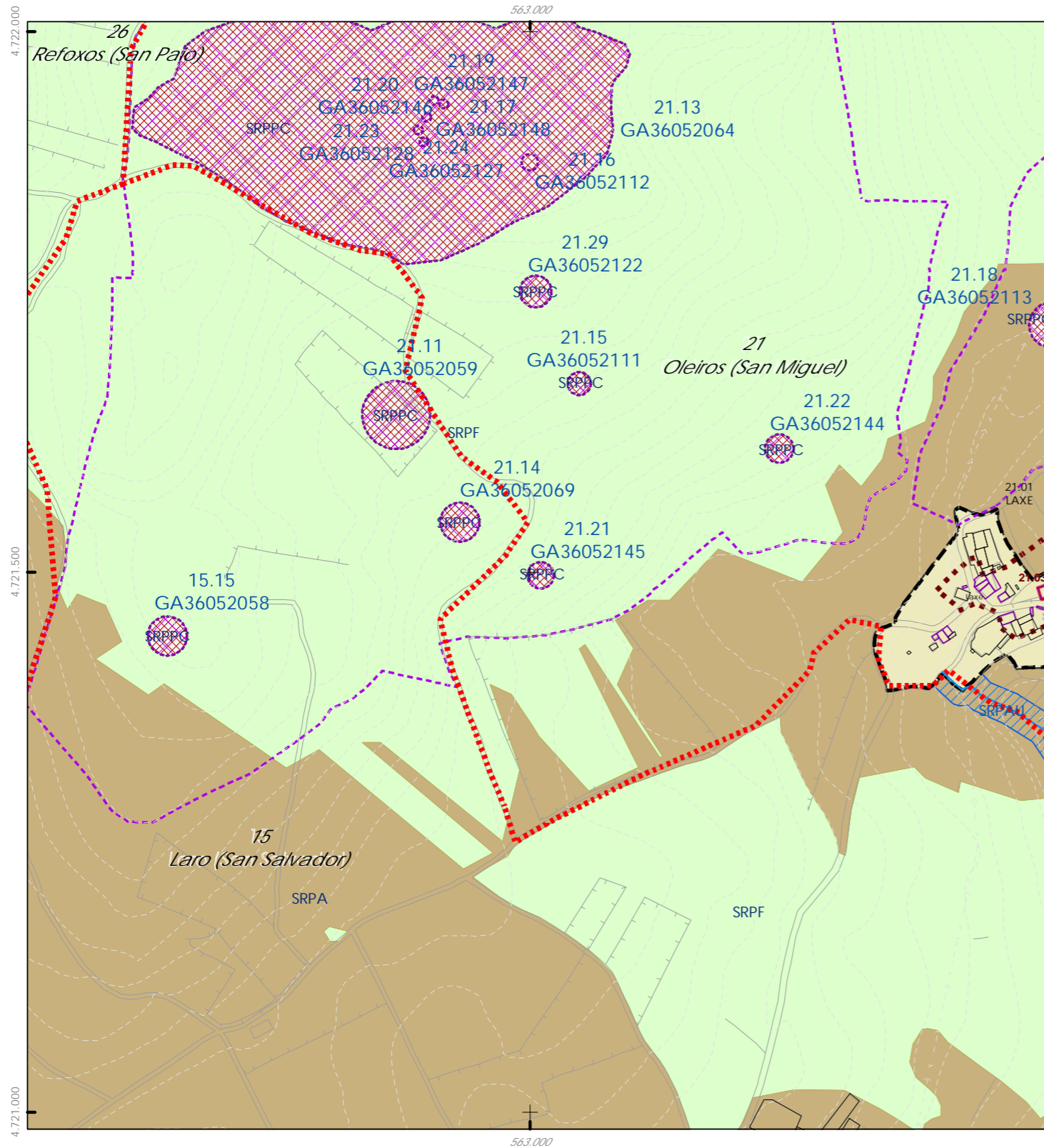
- API - Área de Protección Integral
- CPX - Contorno de protección de Xacemento
- Patrimonio Cultural
- BIC
- Áreas de protección PC
- Camiño Real
- Camiño de Santiago

REFERENCIAS AOS PLANOS DE ORDENACIÓN:  
Plano SR: N7  
Plano SNR: -  
Plano SU: -

A1	A2	A3	A4	A5	A6
B1	B2	B3	B4	B5	B6
C1	C2	C3	C4	C5	C6
D1	D2	D3	D4	D5	D6
E1	E2	E3	E4	E5	E6
F1	F2	F3	F4	F5	F6
G1	G2	G3	G4	G5	G6
H1	H2	H3	H4	H5	H6
I1	I2	I3	I4	I5	I6
J1	J2	J3	J4	J5	J6
K1	K2	K3	K4	K5	K6
L1	L2	L3	L4	L5	L6
M1	M2	M3	M4	M5	M6
N1	N2	N3	N4	N5	N6
O1	O2	O3	O4	O5	O6
P1	P2	P3	P4	P5	P6
Q1	Q2	Q3	Q4	Q5	Q6
R1	R2	R3	R4	R5	R6
S1	S2	S3	S4	S5	S6

Fuente de datos / Fuente de datos:  
- Elaboración propia / Concello de Silleda  
- Elaboración propia / Concello de Silleda





Código do elemento: 21.21 / GA36052145

Página 107 de 209

Denominación: Petróglifos de Congostrña - No. 2  
Localización: A Laxe  
Parroquia: Oleiros (San Miguel)

Coordenadas UTM:  
563009,358098 / 4721496,81786  
Sistema de coordenadas:  
Proyección: (U.T.M.) ETRS89 Zona 29N  
epsg: 25829  
Unidades: metros

Ordenanza ou norma de aplicación: Patrimonio arqueolóxico

Titularidade: Privada

Adscripción cultural: Idade do Bronce

Clasificación do solo: SR / SRPPC

Adscripción tipolóxica: Arte Rupestre

Uso actual: Monte baixo, arboredo e prados no ámbito

Nivel de protección do ben: Área de Protección Integral (API)

Declarado BIC (Lei 16/1985, de 25 de junio, do Patrimonio Histórico Español)

Nivel de protección do contorno: Contorno de Protección de Xacementos (CPX)

Obras permitidas: As permitidas segundo o nivel de protección

Estado de conservación:

Erosión xeral da rocha.

Descrición do ben:

Emprazados na cara horizontal dun dos afloramentos que se espaxen pola aba do Castro Montaz. A rocha mide aproximadamente 2 x 1 metros. Identifícase un único gravado, formado por un cruciforme con peaña e cabeza radiada, que mide uns 28 cm de longo por 14 cm de ancho.



CLASIFICACIÓN DO SOLO

- SU
- SRPAU
- SNR
- SRPPC
- SRPI
- SRPPX
- SUD
- SRPEN
- SRPO
- SRPA
- SPRF

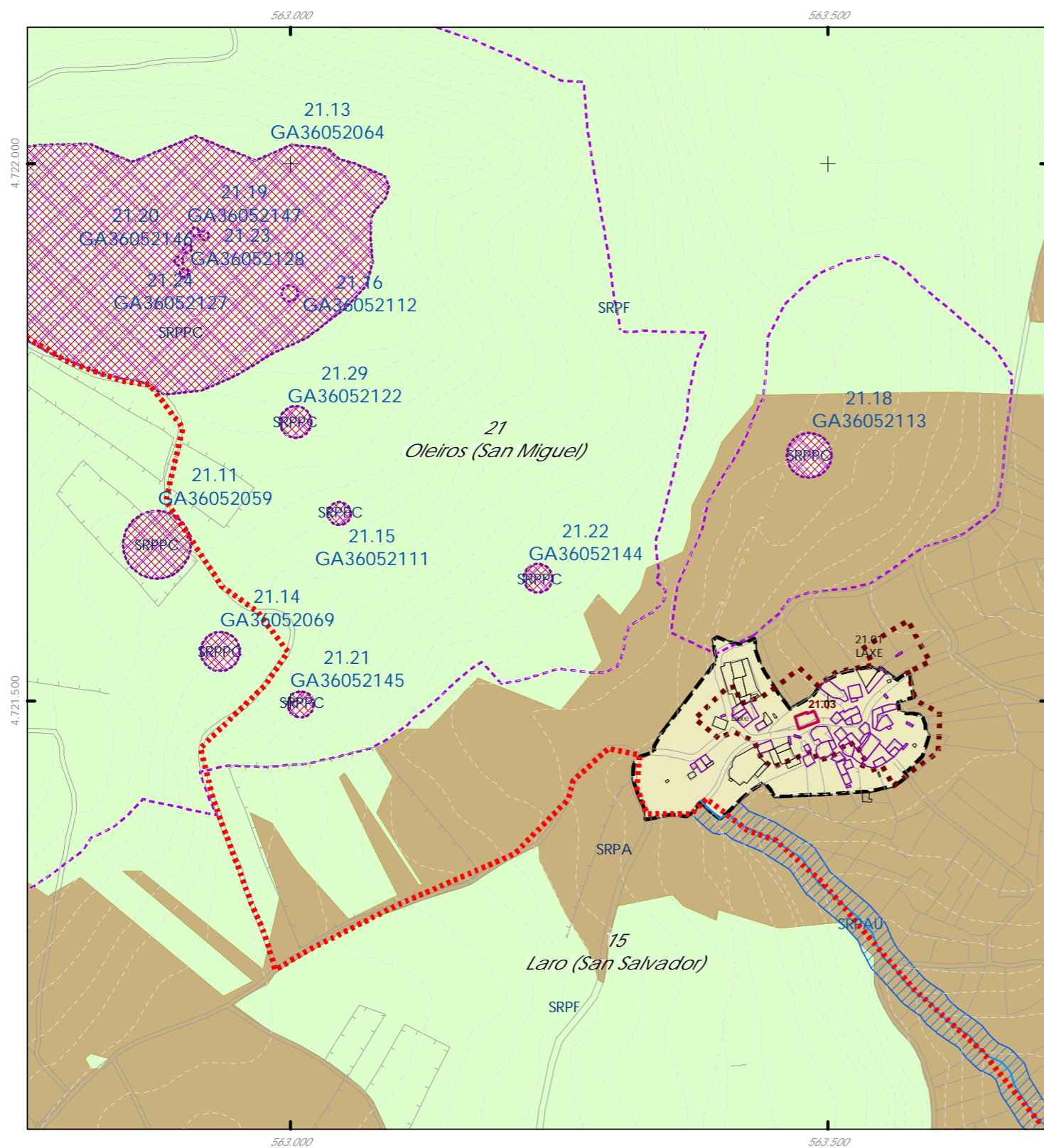
PATRIMONIO CULTURAL

- API - Área de Protección Integral
- CPX - Contorno de protección de Xacemento
- Patrimonio Cultural
- BIC
- Áreas de protección PC
- Camino Real
- Camino de Santiago

REFERENCIAS AOS PLANOS DE ORDENACIÓN:  
Plano SR: N7  
Plano SNR: -  
Plano SU: -

A1	A2	A3	A4	A5	A6
B1	B2	B3	B4	B5	B6
C1	C2	C3	C4	C5	C6
D1	D2	D3	D4	D5	D6
E1	E2	E3	E4	E5	E6
F1	F2	F3	F4	F5	F6
G1	G2	G3	G4	G5	G6
H1	H2	H3	H4	H5	H6
I1	I2	I3	I4	I5	I6
J1	J2	J3	J4	J5	J6
K1	K2	K3	K4	K5	K6
L1	L2	L3	L4	L5	L6
M1	M2	M3	M4	M5	M6
N1	N2	N3	N4	N5	N6
O5	O6	O7	O8	O9	O10
P1	P2	P3	P4	P5	P6
Q1	Q2	Q3	Q4	Q5	Q6
R1	R2	R3	R4	R5	R6
S1	S2	S3	S4	S5	S6

Fuente de datos / Fuente de datos:  
- Elaboración propia / Concello de Silleda  
- Elaboración propia / Concello de Silleda



Código do elemento: 21.22 / GA36052144

Denominación: Petróglifos de Congostrña - No. 1  
Localización: A Laxe  
Parroquia: Oleiros (San Miguel)

Coordenadas UTM: 563230,196704 / 4721614,14805  
Sistema de coordenadas: Proyección: (U.T.M.) ETRS89 Zona 29N epsg: 25829 Unidades: metros

Ordenanza ou norma de aplicación: Patrimonio arqueolóxico  
Adscripción cultural: Idade do Bronce  
Adscripción tipolóxica: Arte Rupestre  
Nivel de protección do ben: Área de Protección Integral (API)  
Nivel de protección do contorno: Contorno de Protección de Xacementos (CPX)  
Obras permitidas: As permitidas segundo o nivel de protección

Titularidade: Privada  
Clasificación do solo: SR / SRPPC  
Uso actual: Monte baixo e arboredo

Declarado BIC (Lei 16/1985, de 25 de junio, do Patrimonio Histórico Español)

Estado de conservación:  
Extraccións de pedra na rocha dos gravados. erosión xeral dos motivos.

Descrición do ben:  
Situados sobre unha rocha alongada de granito que se empraza na aba do monte. Identifícase un único gravado, en forma de motivo rectangular dividido no seu interior por liñas perpendiculares, prolongadas cara á parte inferior. Na súa parte superior anéxase un óvalo dividido por unha liña. En conxunto, podería interpretarse como representación dun machado enmangada.



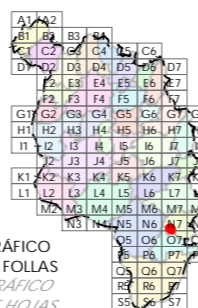
CLASIFICACIÓN DO SOLO

- SU
- SNR
- SRPI
- SUD
- SRPO
- SRPAU
- SRPPC
- SRPPX
- SRPEN
- SRPA
- SRPF

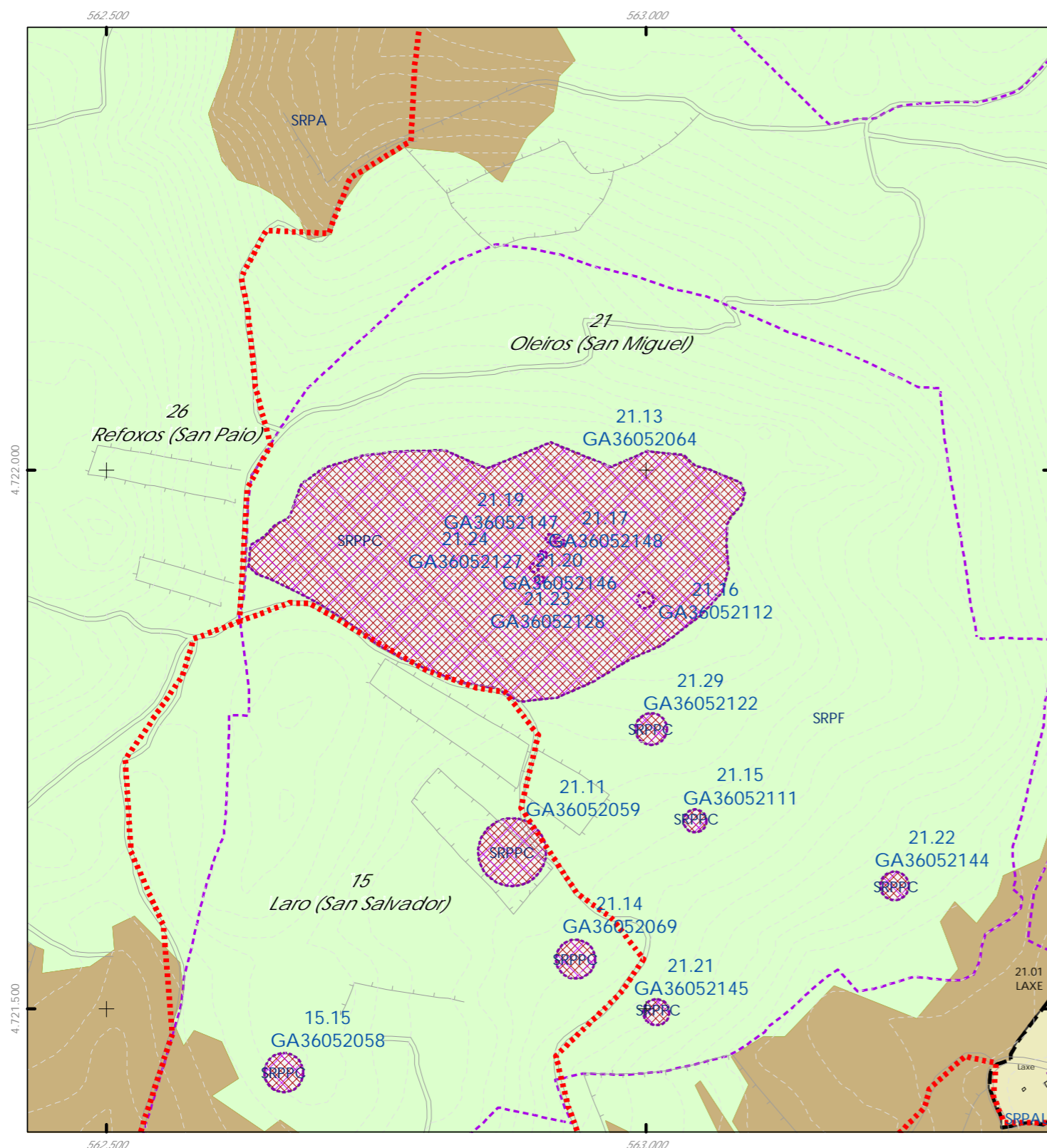
PATRIMONIO CULTURAL

- API - Área de Protección Integral
- CPX - Contorno de protección de Xacemento
- Patrimonio Cultural
- BIC
- Áreas de protección PC
- Camión Real
- Camión de Santiago

REFERENCIAS AOS PLANOS DE ORDENACIÓN:  
Plano SR: N7  
Plano SNR: -  
Plano SU: -



Fuente de datos / Fuente de datos:  
- Elaboración propia / Concello de Silleda  
- Elaboración propia / Concello de Silleda



Código do elemento: 21.23 / GA36052128

Página 109 de 209

Denominación: Petróglifos de Coto Grande - No. 2  
Localización: A Laxe  
Parroquia: Oleiros (San Miguel)

Coordenadas UTM:  
562901,199117 / 4721898,1469  
Sistema de coordenadas:  
Proyección: (U.T.M.) ETRS89 Zona 29N  
epsg: 25829  
Unidades: metros

Ordenanza ou norma de aplicación: Patrimonio arqueolóxico  
Adscripción cultural: Idade do Bronce  
Adscripción tipolóxica: Arte Rupestre  
Nivel de protección do ben: Área de Protección Integral (API)  
Nivel de protección do contorno: Contorno de Protección de Xacementos (CPX)  
Obras permitidas: As permitidas segundo o nivel de protección

Titularidade: Privada  
Clasificación do solo: SR / SRPPC  
Uso actual: Monte baixo

Declarado BIC (Lei 16/1985, de 25 de junio, do Patrimonio Histórico Español)


Estado de conservación:  
Motivos moi desgastados e pouco visibles pola erosión da rocha.

Descrición do ben:  
Localizados sobre unha rocha cuxa cara superior mantén certa horizontalidade, malia emprazarse na aba do monte con forte pendente. Identifícanse dúas combinacións circulares de pequeno tamaño: unha con dous círculos e cazoleta central e outra cun único círculo con cazoleta. Os motivos encóntranse fortemente erosionados, polo que resultan pouco perceptibles e sen condicións óptimas de luz. É posible que o afloramento acollese máis motivos, imperceptibles ata o momento.

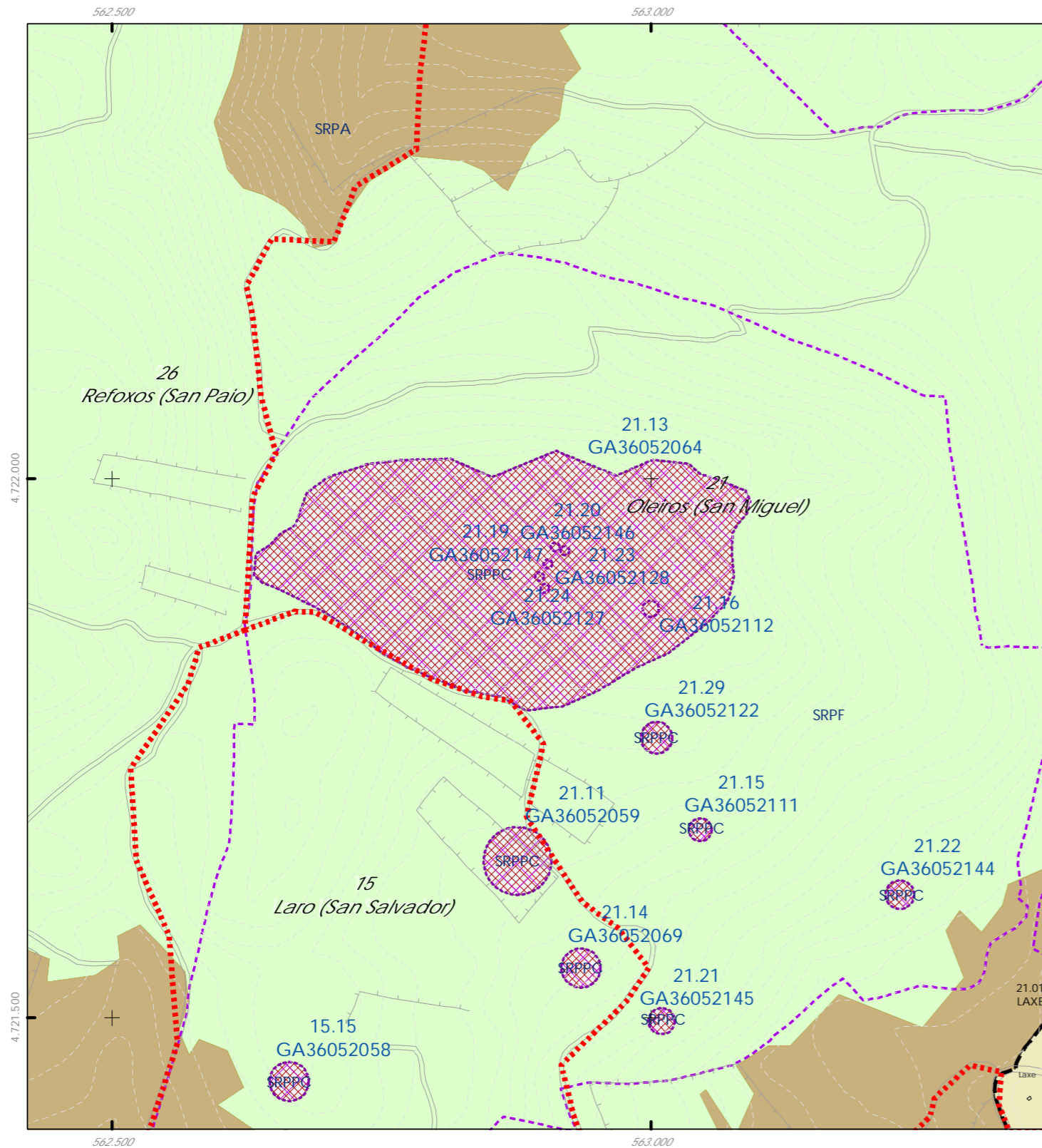
- CLASIFICACIÓN DO SOLO
- SU
  - SNR
  - SRPI
  - SUD
  - SRPO
  - SRPAU
  - SRPPC
  - SRPPX
  - SRPEN
  - SRPA
  - SRPF

- PATRIMONIO CULTURAL
- API - Área de Protección Integral
  - CPX - Contorno de protección de Xacemento
  - Patrimonio Cultural
  - BIC
  - Áreas de protección PC
  - Camino Real
  - Camino de Santiago

REFERENCIAS AOS PLANOS DE ORDENACIÓN:  
Plano SR: N7  
Plano SNR: -  
Plano SU: -



Fuente de datos / Fuente de datos:  
- Elaboración propia / Concello de Silleda  
- Elaboración propia / Concello de Silleda



Código do elemento: **21.24 / GA36052127**

Página 110 de 209

Denominación: Petróglifos de Coto Grande - No. 1  
Localización: A Laxe  
Parroquia: Oleiros (San Miguel)

Coordenadas UTM:  
562896,19918 / 4721909,14693  
Sistema de coordenadas:  
Proyección: (U.T.M.) ETRS89 Zona 29N  
orig: 25829  
Unidades: metros

Ordenanza ou norma de aplicación: Patrimonio arqueolóxico

Titularidade: Privada

Adscripción cultural: Idade do Bronce

Clasificación do solo: SR / SRPPC

Adscripción tipolóxica: Arte Rupestre

Uso actual: Monte baixo, arboredo solto e prados no ámbito

Nivel de protección do ben: Área de Protección Integral (API)

Declarado BIC (Lei 16/1985, de 25 de junio, do Patrimonio Histórico Español)

Nivel de protección do contorno: Contorno de Protección de Xacementos (CPX)

Obras permitidas: As permitidas segundo o nivel de protección

Estado de conservación:

A erosión da rocha dificulta en boa medida a identificación ou observación dos motivos gravados.

Descrición do ben:

Os gravados localízanse sobre un afloramento que apenas levanta sobre o terreo e con forte inclinación cara ao sueste, emprazado ao pé da muralla que pecha o segundo recinto do castro Montaz. Os motivos identificados son polo menos catro combinacións circulares de pequeno tamaño (todas menores de 30 cm de diámetro). As combinacións confórmanse como unha ou dúas circunferencias con cazoleta central. Un dos motivos é algo máis complexo: dous círculos ou óvalos concéntricos con varias liñas rectas que parten dun punto do círculo máis interior.



CLASIFICACIÓN DO SOLO

- SU
- SRPAU
- SNR
- SRPPC
- SRPI
- SRPPX
- SUD
- SRPEN
- SRPO
- SRPA
- SPRF

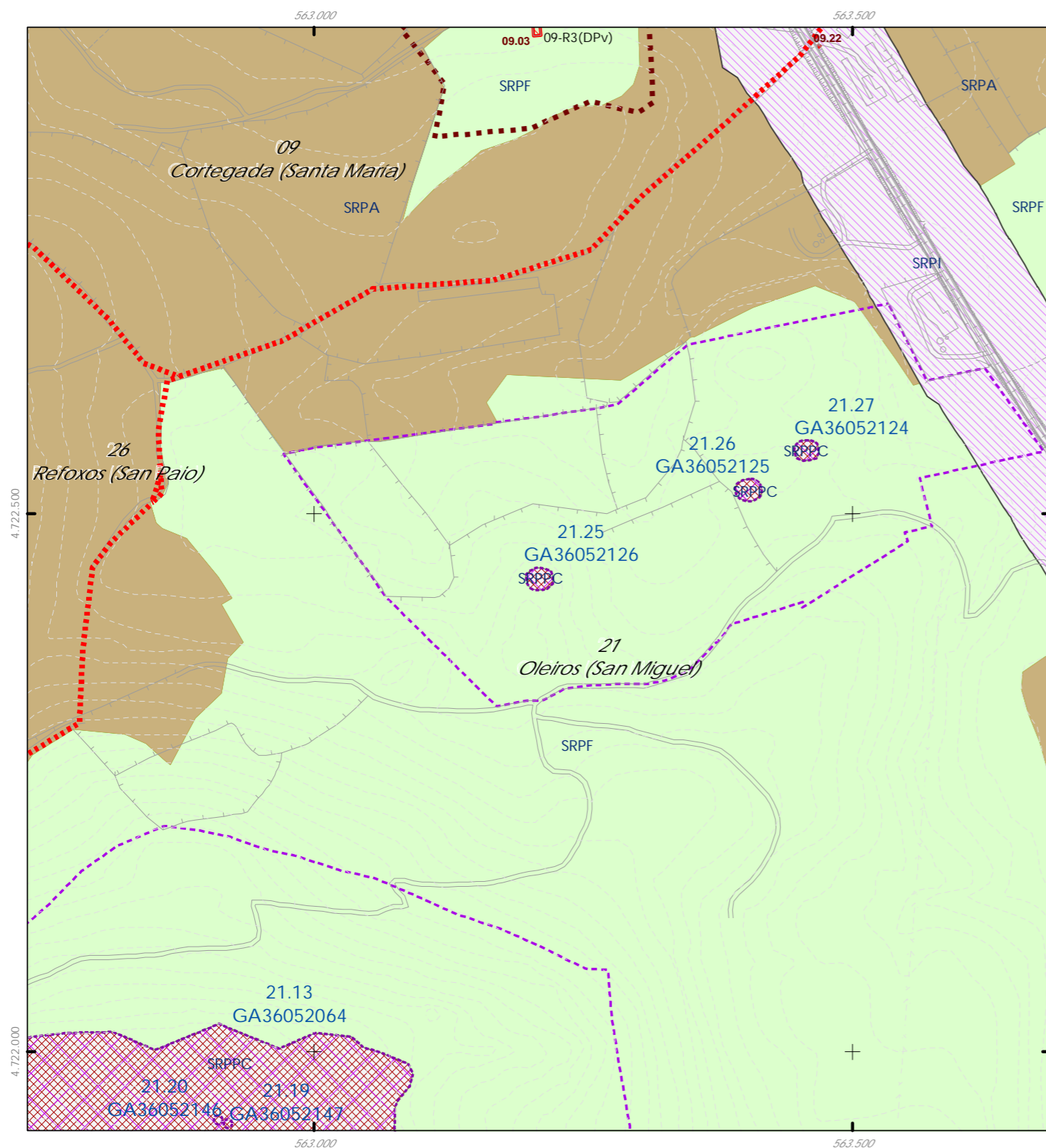
PATRIMONIO CULTURAL

- API - Área de Protección Integral
- CPX - Contorno de protección de Xacemento
- Patrimonio Cultural
- BIC
- Áreas de protección PC
- Camiño Real
- Camiño de Santiago

REFERENCIAS AOS PLANOS DE ORDENACIÓN:  
Plano SR: N7  
Plano SNR: -  
Plano SU: -

A1	A2	A3	A4	A5	A6
B1	B2	B3	B4	B5	B6
C1	C2	C3	C4	C5	C6
D1	D2	D3	D4	D5	D6
E1	E2	E3	E4	E5	E6
F1	F2	F3	F4	F5	F6
G1	G2	G3	G4	G5	G6
H1	H2	H3	H4	H5	H6
I1	I2	I3	I4	I5	I6
J1	J2	J3	J4	J5	J6
K1	K2	K3	K4	K5	K6
L1	L2	L3	L4	L5	L6
M1	M2	M3	M4	M5	M6
N1	N2	N3	N4	N5	N6
O1	O2	O3	O4	O5	O6
P1	P2	P3	P4	P5	P6
Q1	Q2	Q3	Q4	Q5	Q6
R1	R2	R3	R4	R5	R6
S1	S2	S3	S4	S5	S6

Fonte de datos / Fuente de datos:  
- Elaboración propia / Concello de Silleda  
- Elaboración propia / Concello de Silleda



Código do elemento: 21.25 / GA36052126

Denominación: Petróglifos de Tras Da Costeira - No. 3  
Localización: Pena do Camiño  
Parroquia: Oleiros (San Miguel)

Coordenadas UTM: 563209,022641 / 4722438,92826  
Sistema de coordenadas: Proyección: (U.T.M.) ETRS89 Zona 29N  
epsg: 25829  
Unidades: metros

Ordenanza ou norma de aplicación: Patrimonio arqueolóxico  
Adscripción cultural: Idade do Bronce  
Adscripción tipolóxica: Arte Rupestre  
Nivel de protección do ben: Área de Protección Integral (API)  
Nivel de protección do contorno: Contorno de Protección de Xacementos (CPX)

Titularidade: Privada  
Clasificación do solo: SR / SRPPC  
Uso actual: Monte baixo, arboredo solo e prados no ámbito  
Declarado BIC (Lei 16/1985, de 25 de junio, do Patrimonio Histórico Español)  
Contorno de Protección de Xacementos (CPX)

Obras permitidas: As permitidas segundo o nivel de protección

Estado de conservación:  
A importante erosión da rocha dificulta a identificación e observación dos gravados.

Descrición do ben:  
Os gravados localízanse sobre unha laxa granítica horizontal emprazado na parte alta da aba nordés da elevación montañosa. Detéctase un círculo illado con cazoleta central, moi afectado pola erosión. A uns 5 m cara ao noroeste atópase unha segunda rocha en cuxa cara orientada cara ao sur aparecen varias liñas horizontais paralelas, con ancho de suco menor que o do motivo circular.



CLASIFICACIÓN DO SOLO

SU	SRPAU
SNR	SRPPC
SRPI	SRPPX
SUD	SRPEN
SRPO	SRPA
	SRPF

PATRIMONIO CULTURAL

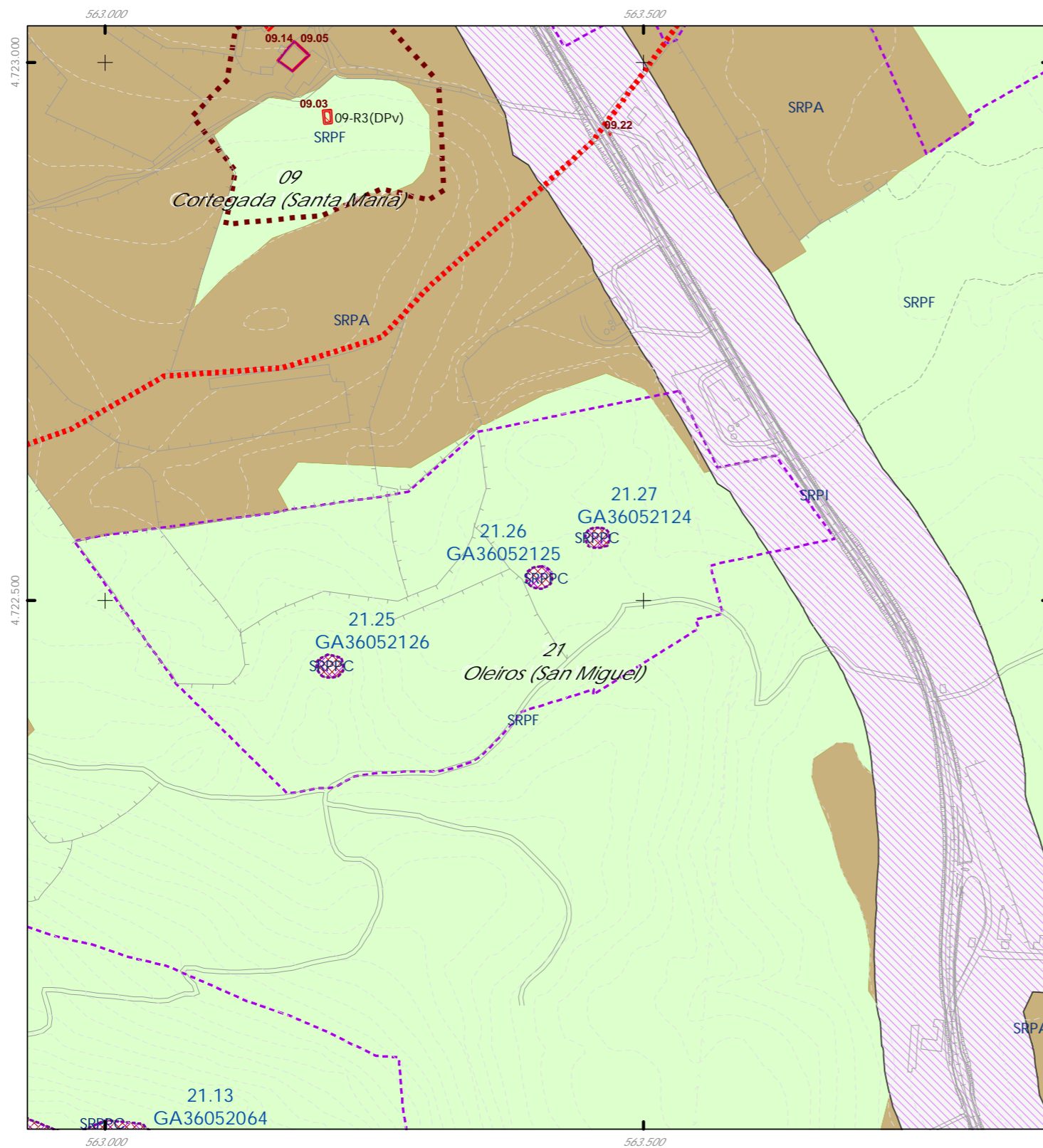
API - Área de Protección Integral
CPX - Contorno de protección de Xacemento
Patrimonio Cultural
BIC
Áreas de protección PC
Camino Real
Camino de Santiago

REFERENCIAS AOS PLANOS DE ORDENACIÓN:  
Plano SR: N7  
Plano SNR: -  
Plano SU: -

GRÁFICO DE FOLLAS  
GRÁFICO DE HOJAS

A1	A2
B1	B2
C1	C2
D1	D2
E1	E2
F1	F2
G1	G2
H1	H2
I1	I2
J1	J2
K1	K2
L1	L2
M1	M2
N1	N2
O1	O2
P1	P2
Q1	Q2
R1	R2
S1	S2

Fuente de datos / Fuente de datos:  
- Elaboración propia / Concello de Silleda  
- Elaboración propia / Concello de Silleda



Código do elemento: 21.26 / GA36052125

Página 112 de 209

Denominación: Petróglifos de Tras Da Costeira - No. 2  
Localización: Pena do Camiño  
Parroquia: Oleiros (San Miguel)

Coordenadas UTM: 563403,160159 / 4722521,51446  
Sistema de coordenadas: Proyección: (U.T.M.) ETRS89 Zona 29N epsg: 25829 Unidades: metros

Ordenanza ou norma de aplicación: Patrimonio arqueolóxico

Titularidade: Privada

Adscripción cultural: Idade do Bronce

Clasificación do solo: SR / SRPPC

Adscripción tipolóxica: Arte Rupestre

Uso actual: Monte baixo e arboredo

Nivel de protección do ben: Área de Protección Integral (API)

Declarado BIC (Lei 16/1985, de 25 de junio, do Patrimonio Histórico Español)

Nivel de protección do contorno: Contorno de Protección de Xacementos (CPX)

Obras permitidas: As permitidas segundo o nivel de protección

Estado de conservación:

A erosión da rocha dificulta a identificación dos motivos.

Descrición do ben:

Sobre unha laxa horizontal de grandes dimensións detéctanse varios motivos gravados, de difícil definición debido á importante erosión da rocha. Cara á parte centro-oeste da rocha distínguese un motivo triangular dividido por liña central e ao que se asocia unha cazoleta e o que podería ser unha liña recta. Podería interpretarse como a representación dunha alabarda de pequenas dimensións. A uns 27 cm cara ao o enxérgase un segundo motivo, de identificación dubidosa e que podería interpretarse como a representación dun puñal. A uns 8 m, no extremo contrario da rocha, atópase unha combinación circular irregular, de 20 cm de diámetro, formada por 2 concéntricos e cazoleta central que, por dimensión do suco, podería ser algo máis moderno.



CLASIFICACIÓN DO SOLO

- SU
- SNR
- SRPI
- SUD
- SRPO
- SRPAU
- SRPPC
- SRPPX
- SRPEN
- SRPA
- SRPF

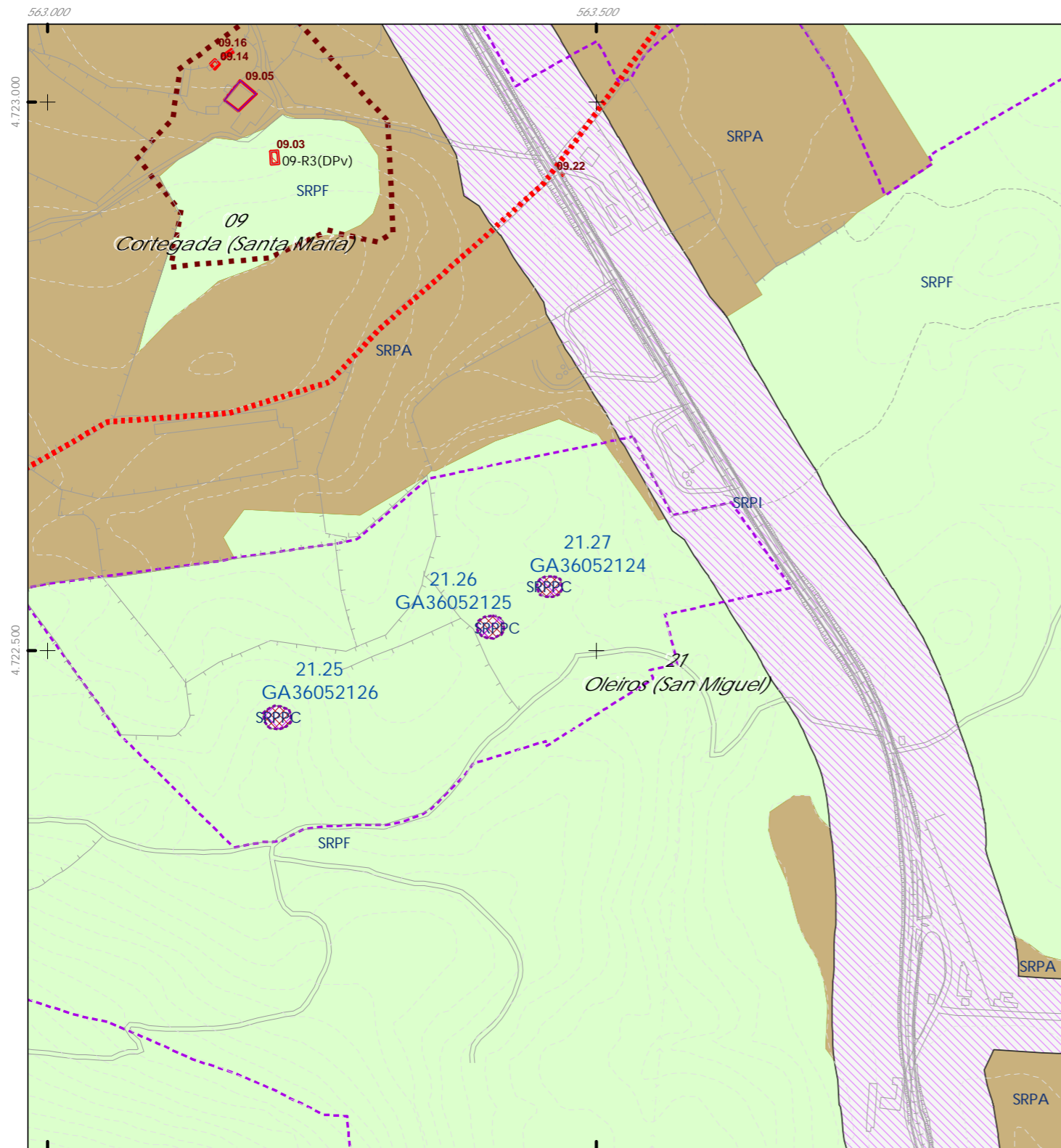
PATRIMONIO CULTURAL

- API - Área de Protección Integral
- CPX - Contorno de protección de Xacemento
- Patrimonio Cultural
- BIC
- Áreas de protección PC
- Camino Real
- Camino de Santiago

REFERENCIAS AOS PLANOS DE ORDENACIÓN:  
Plano SR: N7  
Plano SNR: -  
Plano SU: -



Fuente de datos / Fuente de datos:  
- Elaboración propia / Concello de Silleda  
- Elaboración propia / Concello de Silleda



Código do elemento: 21.27 / GA36052124

Página 113 de 209

Denominación: Petróglifos de Tras Da Costeira - No. 1  
Localización: Pena do Camiño  
Parroquia: Oleiros (San Miguel)

Coordenadas UTM:  
563456,940629 / 4722558,35157  
Sistema de coordenadas:  
Proyección: (U.T.M.) ETRS89 Zona 29N  
epsg: 25829  
Unidades: metros

Ordenanza ou norma de aplicación: Patrimonio arqueolóxico

Titularidade: Privada

Adscripción cultural: Idade do Bronce

Clasificación do solo: SR / SRPPC

Adscripción tipolóxica: Arte Rupestre

Uso actual: Prados e monte baixo

Nivel de protección do ben: Área de Protección Integral (API)

Declarado BIC (Lei 16/1985, de 25 de junio, do Patrimonio Histórico Español)

Nivel de protección do contorno: Contorno de Protección de Xacementos (CPX)

Obras permitidas: As permitidas segundo o nivel de protección

Estado de conservación:

Os gravados encóntranse bastante erosionados. A rocha sufriu extraccións.

Descrición do ben:

Situados sobre unha laxa emprazada na parte alta da aba dun outeiro, identifícanse principalmente en dúas partes da rocha cuarteada. Na parte sur aparece unha circunferencia (que non supera os 50 cm de diámetro) unida mediante unha liña a un motivo rectangular, este incompleto e dividido por unha nova liña. Ao lado deste motivo rectangular aparece un arco de círculo de maior tamaño pero cortado pola extracción de pedra. Noutra parte da rocha, na súa zona norte, identifícase unha circunferencia duns 30 cm de diámetro así como un motivo alongado que parece estar dividido por liñas interiores transversais.



CLASIFICACIÓN DO SOLO

SU	SRPAU
SNR	SRPPC
SRPI	SRPPX
SUD	SRPEN
SRPO	SRPA
	SRPF

PATRIMONIO CULTURAL

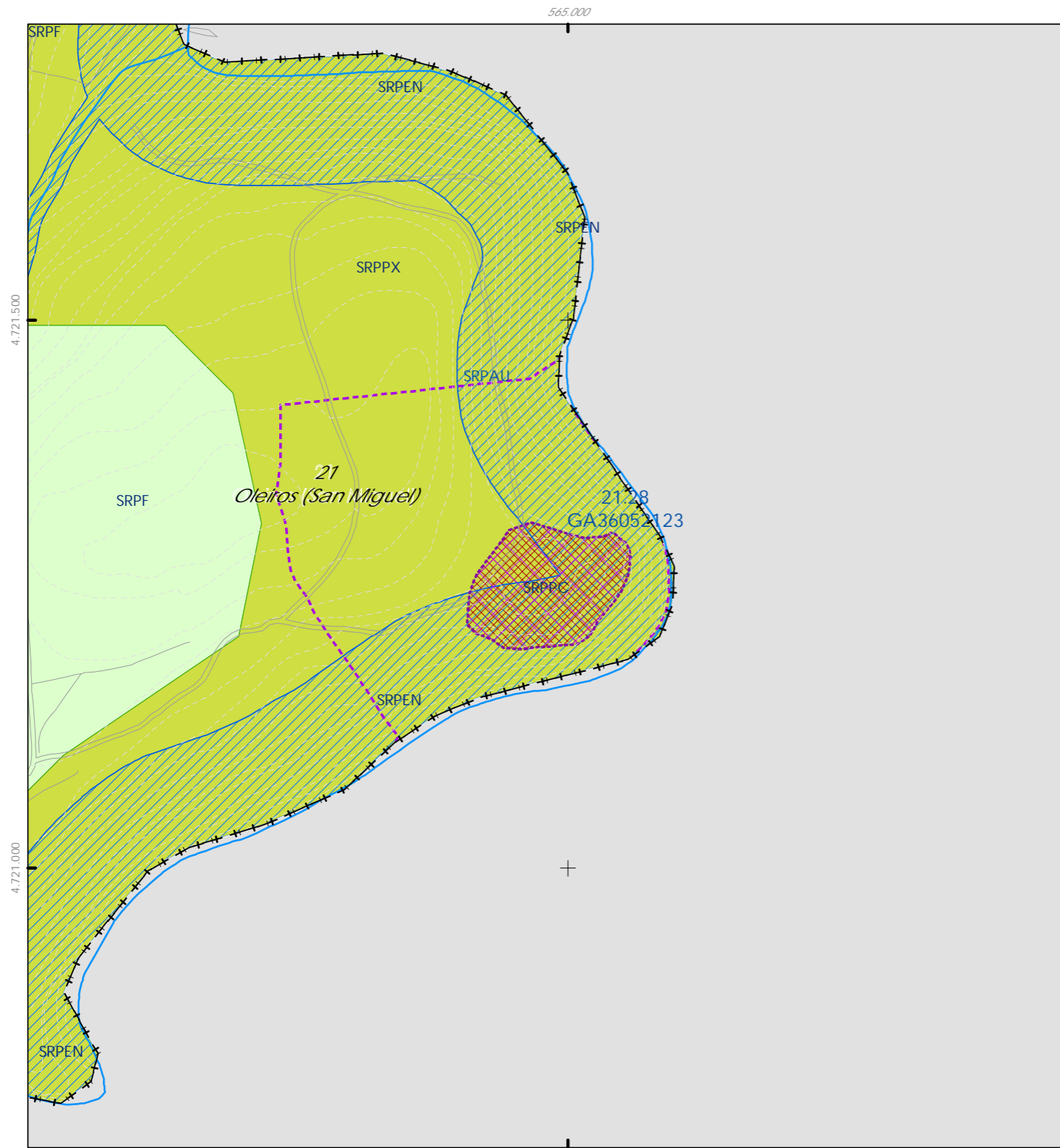
API - Área de Protección Integral
CPX - Contorno de protección de Xacemento
Patrimonio Cultural
BIC
Áreas de protección PC
Camino Real
Camino de Santiago

REFERENCIAS AOS PLANOS DE ORDENACIÓN:  
Plano SR: N7  
Plano SNR: -  
Plano SU: -

A1 A2	B3 B4	C5 C6
B1 B2	C3 C4	D7 D8
D1 D2	E3 E4	F5 F6
F1 F2	G3 G4	H5 H6
G1 G2	I3 I4	J5 J6
H1 H2	K3 K4	L5 L6
I1 I2	M3 M4	N5 N6
J1 J2	O3 O4	P5 P6
K1 K2	Q3 Q4	R5 R6
L1 L2	S3 S4	T5 T6
M1 M2	U3 U4	V5 V6
N1 N2	W3 W4	X5 X6
O1 O2	Y3 Y4	Z5 Z6

Fuente de datos / Fuente de datos:  
- Elaboración propia / Concello de Silleda  
- Elaboración propia / Concello de Silleda





Código do elemento: 21.28 / GA36052123

Página 114 de 209

Denominación: Castro de Casanova  
Localización: Pazos  
Parroquia: Oleiros (San Miguel)

Coordenadas UTM:  
564980,222474 / 4721255,94998  
Sistema de coordenadas:  
Proyección: (U.T.M.) ETRS89 Zona 29N  
epsg: 25829  
Unidades: metros

Ordenanza ou norma de aplicación: Patrimonio arqueolóxico  
Adscripción cultural: Idade do Ferro  
Adscripción tipolóxica: Castro  
Nivel de protección do ben: Área de Protección Integral (API)  
Nivel de protección do contorno: Contorno de Protección de Xacementos (CPX)  
Obras permitidas: As permitidas segundo o nivel de protección

Titularidade: Privada  
Clasificación do solo: SR / SRPPC  
Uso actual: Arboredo, monte baixo e prados no ámbito

Estado de conservación:  
Regular, alterado por labores agrícolas e forestais, así como por un camiño que afecta a foso e parapeto na zona noroeste.

Descrición do ben:  
Depósito castrexo formado por un único recinto de forma oval, con eixo maior en sentido nordés-so e uns 90 m, mentres que o eixo menor é de 70 m. O sistema defensivo componse polas propias pendentes naturais do terreo, reforzadas con sistemas artificiais nas zonas O e NO: parapeto en forma de media lúa reforzado con foso duns 5 m de ancho, estando ambos os dous circundados á súa vez por un sistema de novos fosos (entre 2 e 4).

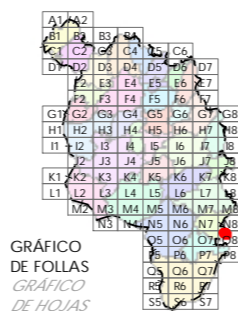
CLASIFICACIÓN DO SOLO

- SU
- SRPAU
- SNR
- SRPPC
- SRPI
- SRPPX
- SUD
- SRPEN
- SRPO
- SRPA
- SPRF

PATRIMONIO CULTURAL

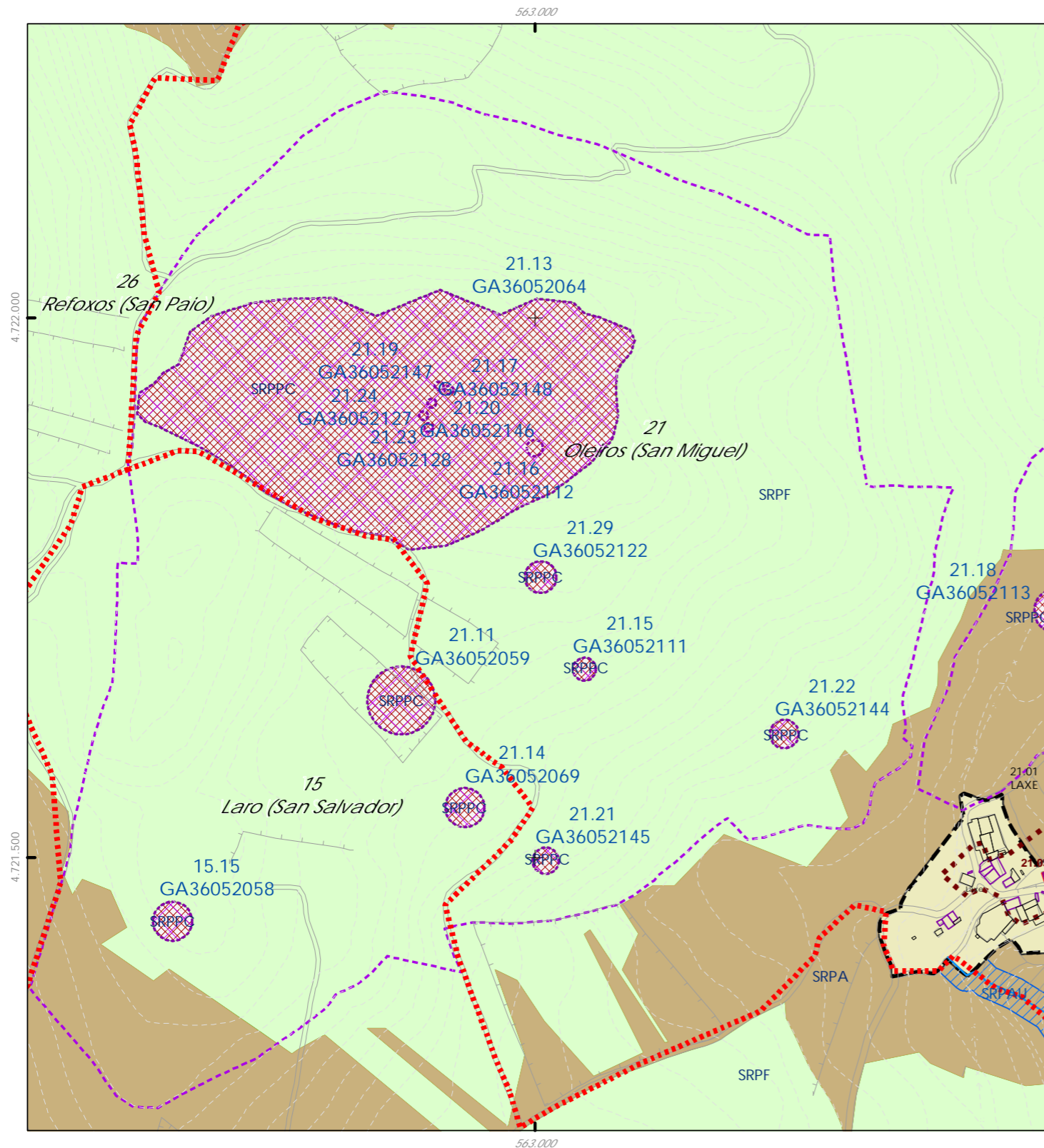
- API - Área de Protección Integral
- CPX - Contorno de protección de Xacemento
- Patrimonio Cultural
- BIC
- Áreas de protección PC
- Camino Real
- Camino de Santiago

REFERENCIAS AOS PLANOS DE ORDENACIÓN:  
Plano SR: O8  
Plano SNR: -  
Plano SU: -



Fuente de datos / Fuente de datos:  
- Elaboración propia / Concello de Silleda  
- Elaboración propia / Concello de Silleda





Código do elemento: 21.29 / GA36052122

Página 115 de 209

Denominación: Petróglifo de Laxe - No. 3  
Localización: Laxe  
Parroquia: Oleiros (San Miguel)

Coordenadas UTM:  
563004,666406 / 4721759,52702  
Sistema de coordenadas:  
Proyección: (U.T.M.) ETRS89 Zona 29N  
epsg: 25829  
Unidades: metros

Ordenanza ou norma de aplicación: Patrimonio arqueolóxico

Titularidade: Privada

Adscripción cultural: Idade do Bronce

Clasificación do solo: SR  
/ SRPPC

Adscripción tipolóxica: Arte Rupestre

Uso actual:  
Prados, piñeiros e monte baixo

Nivel de protección do ben: Área de Protección Integral (API)

Declarado BIC (Lei 16/1985, de 25 de junio, do Patrimonio Histórico Español)

Nivel de protección do contorno: Contorno de Protección de Xacementos (CPX)

Obras permitidas: As permitidas segundo o nivel de protección

Estado de conservación:

-

Descrición do ben:

Sobre unha rocha de 2 m de longo (l-o) por 1,15 m de ancho (n-s), con forma triangular e que sobresaia do chan uns 12 cm, localízase o gravado. Trátase dun motivo formado por tres círculos concéntricos (21, 14 e 8 cm de diámetro) con cazoleta central (de 5 cm de diámetro). Da cazoleta central parte un nervio que atravesa os concéntricos e prolongase uns 20 cm en dirección sur.



CLASIFICACIÓN DO SOLO

SU	SRPAU
SNR	SRPPC
SRPI	SRPPX
SUD	SRPEN
SRPO	SRPA
	SRPF

PATRIMONIO CULTURAL

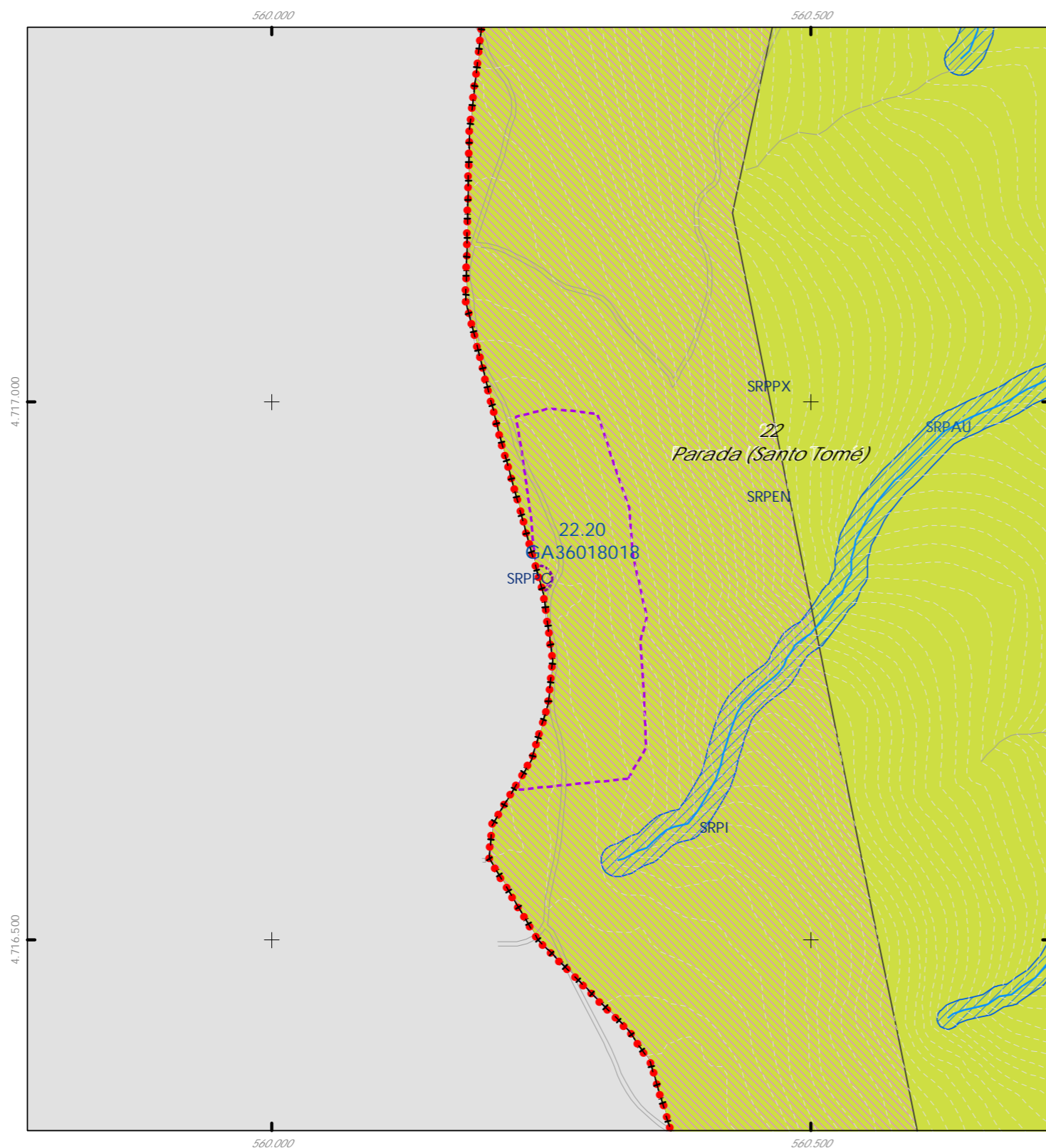
API - Área de Protección Integral
CPX - Contorno de protección de Xacemento
Patrimonio Cultural
BIC
Áreas de protección PC
*** Camiño Real
— Camiño de Santiago

REFERENCIAS AOS PLANOS DE ORDENACIÓN:  
Plano SR: N7  
Plano SNR: -  
Plano SU: -

GRÁFICO DE FOLLAS  
GRÁFICO DE HOJAS

A1	A2	A3	A4	A5	A6
B1	B2	B3	B4	B5	B6
C1	C2	C3	C4	C5	C6
D1	D2	D3	D4	D5	D6
E1	E2	E3	E4	E5	E6
F1	F2	F3	F4	F5	F6
G1	G2	G3	G4	G5	G6
H1	H2	H3	H4	H5	H6
I1	I2	I3	I4	I5	I6
J1	J2	J3	J4	J5	J6
K1	K2	K3	K4	K5	K6
L1	L2	L3	L4	L5	L6
M1	M2	M3	M4	M5	M6
N1	N2	N3	N4	N5	N6
O5	O6	O7	O8	O9	O10
P5	P6	P7	P8	P9	P10
Q5	Q6	Q7	Q8	Q9	Q10
R4	R5	R6	R7	R8	R9
S5	S6	S7	S8	S9	S10

Fuente de datos / Fuente de datos:  
- Elaboración propia / Concello de Silleda  
- Elaboración propia / Concello de Silleda



Código do elemento: 22.20 / GA36018018

Página 116 de 209

Denominación: Ermida de San Bieito  
Localización: Noveliza  
Parroquia: Aciveiro (Santa María)

Coordenadas UTM:  
560247,707033 / 4716835,09826  
Sistema de coordenadas:  
Proyección: (U.T.M.) ETRS89 Zona 29N  
opsg: 25829  
Unidades: metros

Ordenanza ou norma de aplicación: Patrimonio arqueolóxico  
Adscripción cultural: Idade Media  
Adscripción tipolóxica: Ermida  
Nivel de protección do ben: Área de Protección Integral (API)  
Nivel de protección do contorno: Contorno de Protección de Xacementos (CPX)  
Obras permitidas: As permitidas segundo o nivel de protección

Titularidade: Privada  
Clasificación do solo: SR / SRPPC  
Uso actual: Parque eólico e monte baixo

Estado de conservación:  
En ruínas (conserva a base dos muros) e cuberta por vexetación. Situada dentro dun parque eólico.

Descrición do ben:  
Situada nos límites co concello de Forcarei, Trátase dos restos dunha pequena ermida dedicada a San Bieito, edificada polos monxes do mosteiro de Aciveiro cara a inicios do século XII. Emprázase no cumo da serra Domingo Candán, sobre unha pequena terraza protexida por un afloramento rochoso ao leste. Conserva unicamente as bases dos muros de carga, realizados con cachotaría asentada con terra. Mostra unha planta con tendencia cuadrangular, duns 7 m de lonxitude, conservando unha altura de muros de 0,9 a 0,7 m. Actualmente atópase moi cuberta pola vexetación, polo que resulta difícil identificar outros elementos. Segundo a ficha de inventario, a entrada situaríase ao oeste.



- CLASIFICACIÓN DO SOLO
- SU
  - SNR
  - SRPI
  - SUD
  - SRPO
  - SRPAU
  - SRPPC
  - SRPPX
  - SRPEN
  - SRPA
  - SPRF

- PATRIMONIO CULTURAL
- API - Área de Protección Integral
  - CPX - Contorno de protección de Xacemento
  - Patrimonio Cultural
  - BIC
  - Áreas de protección PC
  - Camino Real
  - Camino de Santiago

REFERENCIAS AOS PLANOS DE ORDENACIÓN:  
Plano SR: R5  
Plano SNR: -  
Plano SU: -



Fuente de datos / Fuente de datos:  
- Elaboración propia / Concello de Silleda  
- Elaboración propia / Concello de Silleda



Código do elemento: 22.21 / GA36052156

Página 117 de 209

Denominación: Petróglifo de Pena das Ferraduras  
Localización: O Outeiro  
Parroquia: Parada (San Tomé)

Coordenadas UTM: 561017,18156 / 4717051,10288  
Sistema de coordenadas: Proyección: (U.T.M.) ETRS89 Zona 29N  
epsg: 25829  
Unidades: metros

Ordenanza ou norma de aplicación: Patrimonio arqueolóxico  
Adscripción cultural: Indeterminada  
Adscripción tipolóxica: Arte Rupestre  
Nivel de protección do ben: Área de Protección Integral (API)  
Nivel de protección do contorno: Contorno de Protección de Xacementos (CPX)

Titularidade: Privada  
Clasificación do solo: SR / SRPPC  
Uso actual: Forestal

Declarado BIC (Lei 16/1985, de 25 de junio, do Patrimonio Histórico Español)

Obras permitidas: As permitidas segundo o nivel de protección

Estado de conservación:  
Bo

Descrición do ben:  
Gravados rupestres con diversos motivos que se localizan nunha laxa de esquisto, cuxas dimensións son de 2,30x1,60 m e 1 m de alto cara a zona máis elevada do terreo, acadando maior altura pola parte inferior do mesmo. a laxa onde están os gravados localízase cara ao extremo sueste dun afloramento rochoso emprazado nunha pequena loma, polo que destaca sobre o terreo. entre a serie de motivos que contén poden observarse ferraduras (unhas 15), cruces (ao menos 7), algunhas cazoletas, unha forma oval e outro motivo que puidera asemellarse a un podomorfo. aínda que os gravados presentan unha conservación aceptable non resultan facilmente visibles, sendo necesaria a luz rasante para a súa mellor apreciación.



CLASIFICACIÓN DO SOLO

SU	SRPAU
SNR	SRPPC
SRPI	SRPPX
SUD	SRPEN
SRPO	SRPA
	SPRF

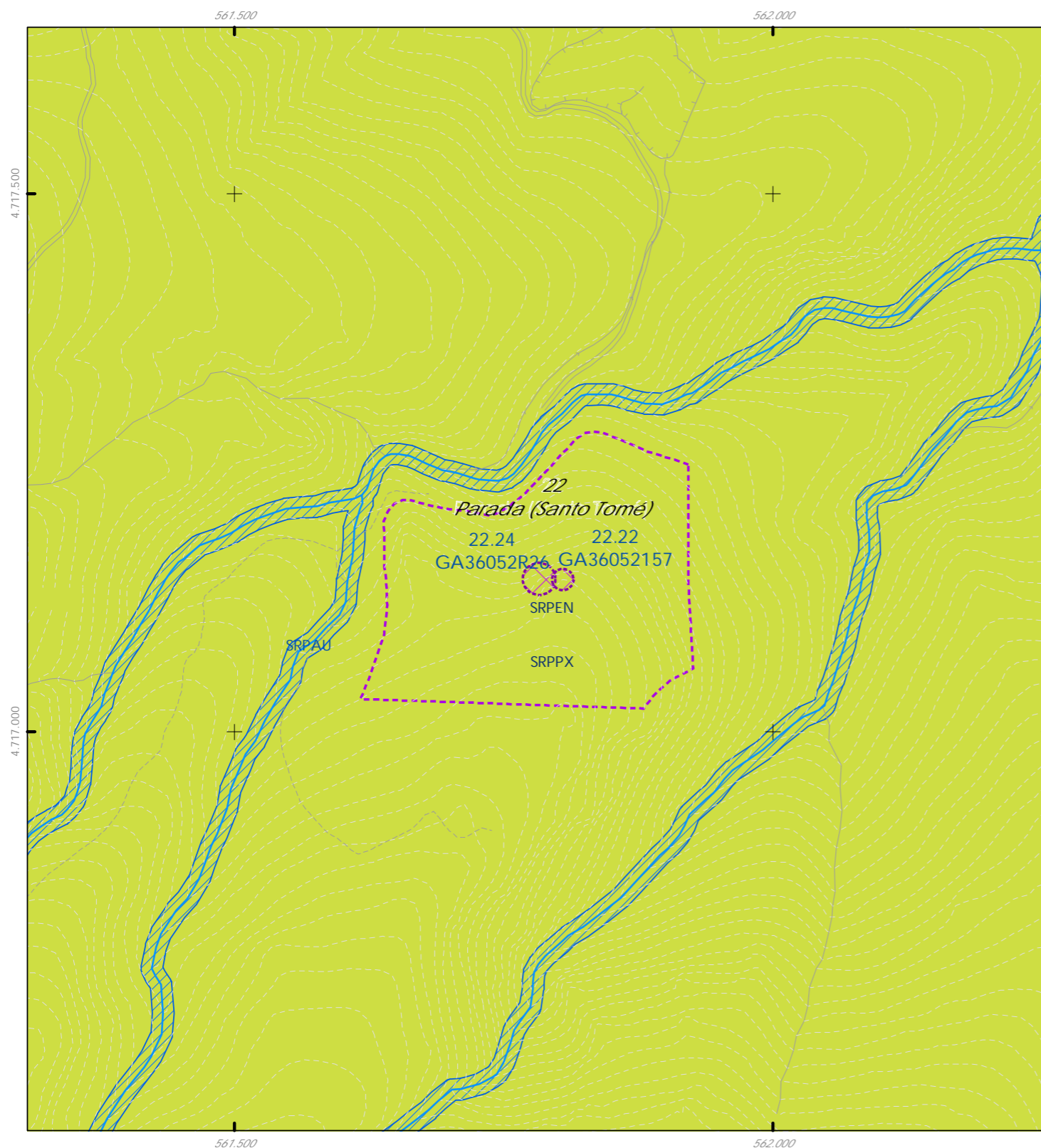
PATRIMONIO CULTURAL

API - Área de Protección Integral
CPX - Contorno de protección de Xacemento
Patrimonio Cultural
BIC
Áreas de protección PC
Camión Real
Camión de Santiago

REFERENCIAS AOS PLANOS DE ORDENACIÓN:  
Plano SR: R6  
Plano SNR: -  
Plano SU: -



Fuente de datos / Fuente de datos:  
- Elaboración propia / Concello de Silleda  
- Elaboración propia / Concello de Silleda



Código do elemento: 22.22 / GA36052157

Página 118 de 209

Denominación: Casa de Xan de Ghabián  
Localización: O Outeiro  
Parroquia: Parada (San Tomé)

Coordenadas UTM: 561782,817681 / 4717142,06758  
Sistema de coordenadas: Proyección: (U.T.M.) ETRS89 Zona 29N  
epsg: 25829  
Unidades: metros

Ordenanza ou norma de aplicación: Patrimonio arqueolóxico  
Adscripción cultural: Indeterminada  
Adscripción tipolóxica: Asentamento en cova  
Nivel de protección do ben: Área de Protección Integral (API)  
Nivel de protección do contorno: Contorno de Protección de Xacementos (CPX)  
Obras permitidas: As permitidas segundo o nivel de protección

Titularidade: Privada  
Clasificación do solo: SR / SRPPC  
Uso actual: Forestal

Estado de conservación: Bo.

Descrición do ben: Abrigo natural emprazado sobre un cantil rochoso situado na ladeira dun val encaixado de montaña. Trátase dunha pequena cova formada nun afloramento de esquisto, cuxa cavidade vai decrecendo en alto e ancho a medida que se interna no interior da rocha. A boca de entrada, orientada cara ao norte, mide 2,30 m de altura máxima e 4,90 m de ancho, mentres que o espazo interior se estende cara aos 9,30 m. Actualmente a boca de entrada aparece delimitada por unhas pedras, algunhas parece que dispostas de forma artificial ou intencional. O espazo que podería considerarse habitable nesta cavidade abarcaría entre 15 e 22 m<sup>2</sup>. Neste interior apréciase un importante sedimento de terra, bastante horizontal e no que se localizou un pequeno fragmento cerámico, sen decoración, que segundo os seus descubridores podería adscribirse ao período romano ou medieval.



CLASIFICACIÓN DO SOLO

- SU
- SNR
- SRPI
- SUD
- SRPO
- SRPAU
- SRPPC
- SRPPX
- SRPEN
- SRPA
- SPRF

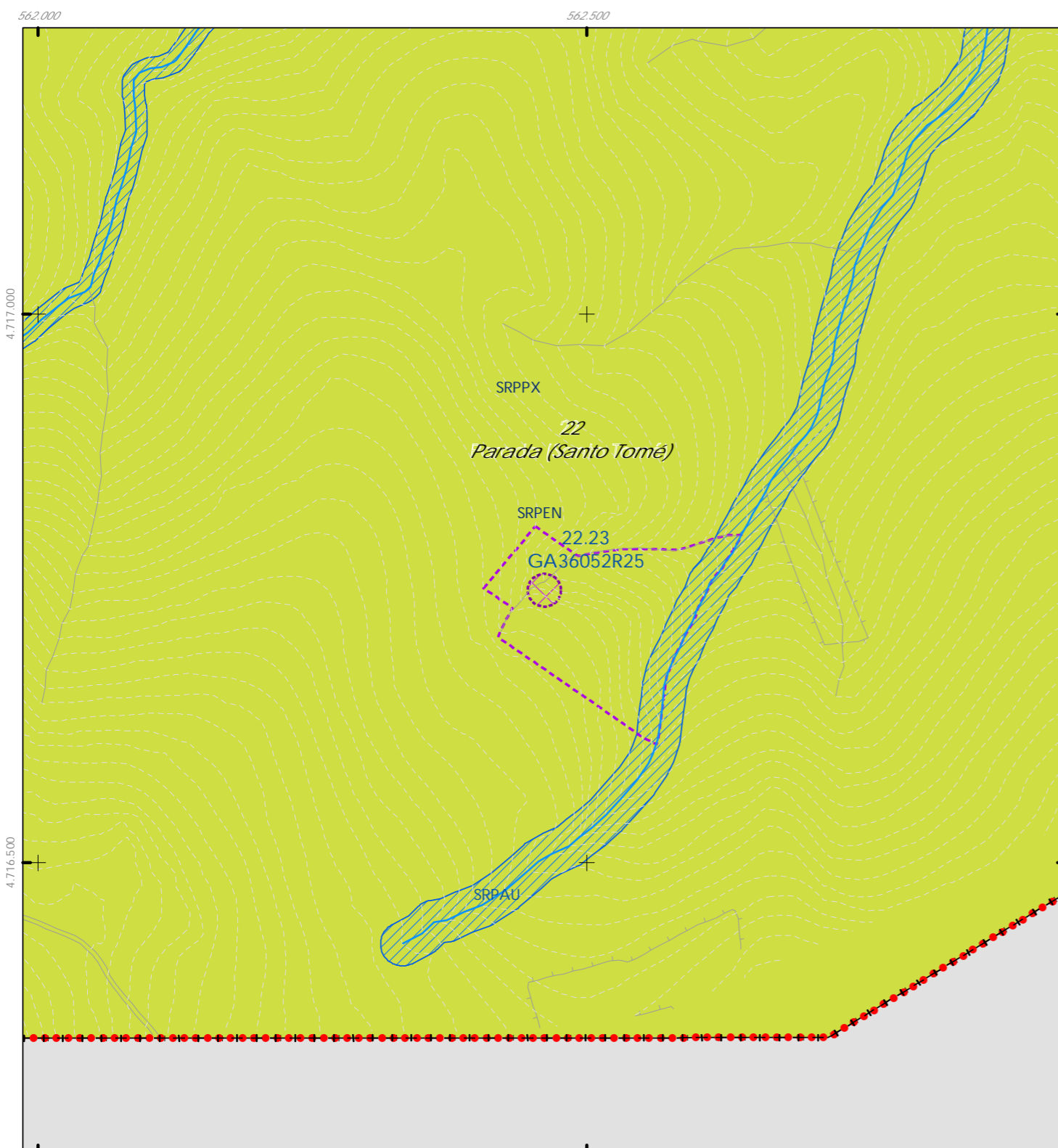
PATRIMONIO CULTURAL

- API - Área de Protección Integral
- CPX - Contorno de protección de Xacemento
- Patrimonio Cultural
- BIC
- Áreas de protección PC
- Camino Real
- Camino de Santiago

REFERENCIAS AOS PLANOS DE ORDENACIÓN:  
Plano SR: R6  
Plano SNR: -  
Plano SU: -



Fuente de datos / Fuente de datos:  
- Elaboración propia / Concello de Silleda  
- Elaboración propia / Concello de Silleda



Código do elemento: 22.23 / GA36052R25

Página 119 de 209

Denominación: Cova de Aldara  
Localización: O Outeiro  
Parroquia: Parada (San Tomé)

Coordenadas UTM:  
562461,178373 / 4716748,10868  
Sistema de coordenadas: Proyección: (U.T.M.) ETRS89 Zona 29N  
epsg: 25829  
Unidades: metros

Ordenanza ou norma de aplicación: Patrimonio arqueolóxico  
Adscripción cultural: Indeterminada  
Adscripción tipolóxica: Asentamento en cova  
Nivel de protección do ben: Área de Protección Integral (API)  
Nivel de protección do contorno: Contorno de Protección de Xacementos (CPX)  
Obras permitidas: As permitidas segundo o nivel de protección

Titularidade: Privada  
Clasificación do solo: SR / SRPPC  
Uso actual: Forestal

Estado de conservación:  
Bo.

Descrición do ben:  
Localizado sobre un cantil de esquisto, trátase dun abrigo natural aberto na rocha. A boca desta cova está orientada cara ao norte, cunhas dimensións de 5 m de ancho por 2 m de alto. O espazo interior alcanza unha profundidade de 6,5 m, observándose nel un sedimento de terra de certa potencia. Non se localizaron restos arqueolóxicos asociados a este abrigo, aínda que polas súas condicións de emprazamento e certa habitabilidade a cova puido ser ocupada nalgún momento da prehistoria ou ben en épocas xa históricas.



CLASIFICACIÓN DO SOLO

SU	SRPAU
SNR	SRPPC
SRPI	SRPPX
SUD	SRPEN
SRPO	SRPA
	SPRF

PATRIMONIO CULTURAL

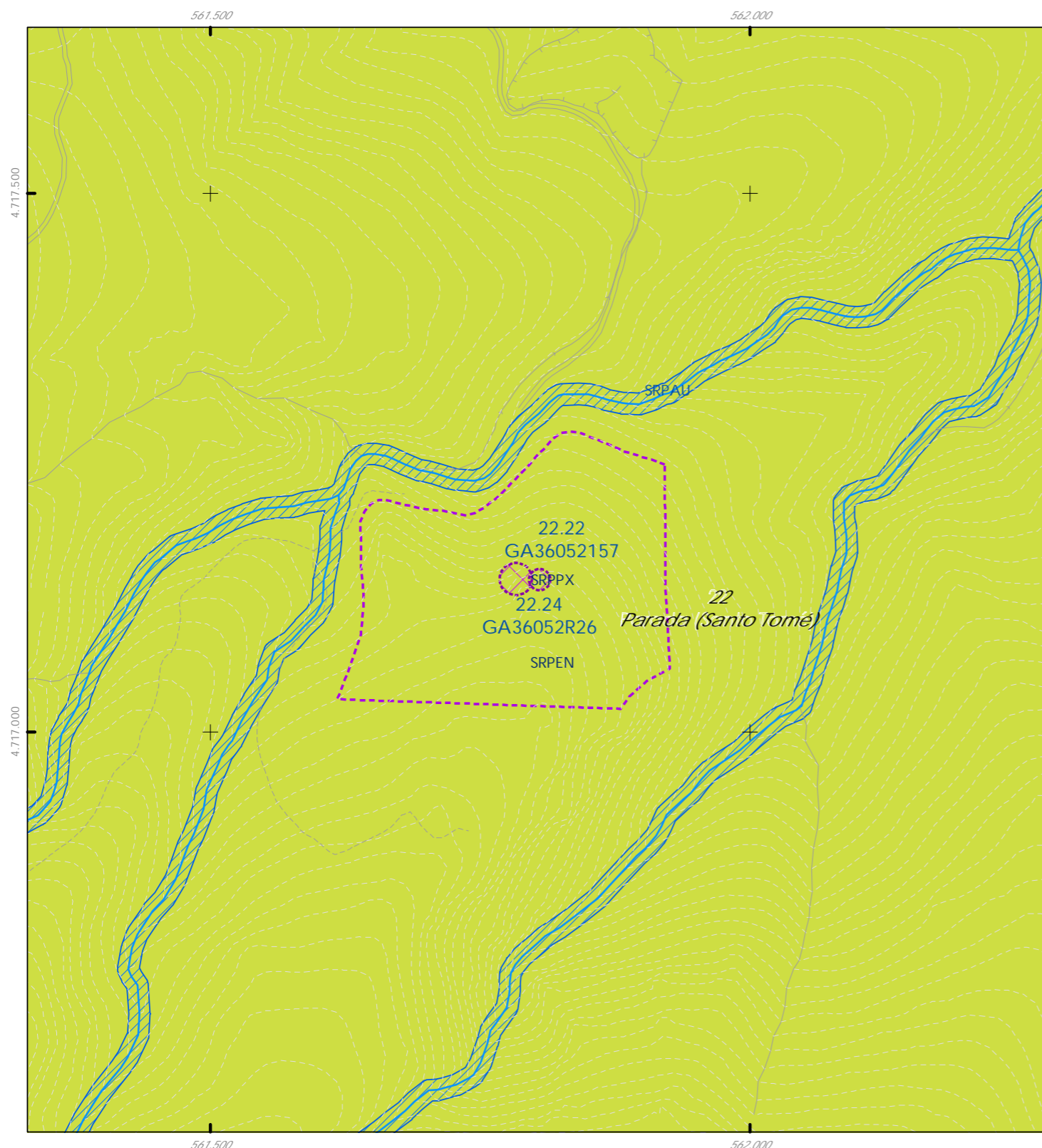
API - Área de Protección Integral
CPX - Contorno de protección de Xacemento
Patrimonio Cultural
BIC
Áreas de protección PC
*** Camiño Real
Camión de Santiago

REFERENCIAS AOS PLANOS DE ORDENACIÓN:  
Plano SR: S6  
Plano SNR: -  
Plano SU: -

GRÁFICO DE FOLLAS  
GRÁFICO DE HOJAS

A1	A2	A3	A4	A5	A6
B1	B2	B3	B4	B5	B6
C1	C2	C3	C4	C5	C6
D1	D2	D3	D4	D5	D6
E1	E2	E3	E4	E5	E6
F1	F2	F3	F4	F5	F6
G1	G2	G3	G4	G5	G6
H1	H2	H3	H4	H5	H6
I1	I2	I3	I4	I5	I6
J1	J2	J3	J4	J5	J6
K1	K2	K3	K4	K5	K6
L1	L2	L3	L4	L5	L6
M1	M2	M3	M4	M5	M6
N1	N2	N3	N4	N5	N6
O1	O2	O3	O4	O5	O6
P1	P2	P3	P4	P5	P6
Q1	Q2	Q3	Q4	Q5	Q6
R1	R2	R3	R4	R5	R6
S1	S2	S3	S4	S5	S6

Fonte de datos / Fuente de datos:  
- Elaboración propia / Concello de Silleda  
- Elaboración propia / Concello de Silleda



Código do elemento: 22.24 / GA36052R26

Página 120 de 209

Denominación: Cova de Penedo Redondo  
Localización: O Outeiro  
Parroquia: Parada (San Tomé)

Coordenadas UTM: 561804,852062 / 4717141,48016  
Sistema de coordenadas: Proyección: (U.T.M.) ETRS89 Zona 29N  
epsg: 25829  
Unidades: metros

Ordenanza ou norma de aplicación: Patrimonio arqueolóxico  
Adscripción cultural: Indeterminada  
Adscripción tipolóxica: Asentamento en cova  
Nivel de protección do ben: Área de Protección Integral (API)  
Nivel de protección do contorno: Contorno de Protección de Xacementos (CPX)  
Obras permitidas: As permitidas segundo o nivel de protección

Titularidade: Privada  
Clasificación do solo: SR / SRPPC  
Uso actual: Forestal

Estado de conservación: Bo.

Descrición do ben: localizado sobre un cantil de esquisto, a uns 30 m cara ao leste do xacemento "Casa de Xan de Ghabían". trátase dun abrigo aberto na rocha, coa boca orientada cara ao norte e unha anchura na súa entrada de 6,40 m. o espazo interior alcanza os 2,60 m de alto e 9,20 m de profundidade, coa parte final un tanto redondeada. obsérvase sedimento de terra dentro da cova, descoñecendo a súa potencia. non se localizaron restos arqueolóxicos asociados a este abrigo, aínda que as súas adecuadas condicións de habitabilidade ofrecen posibilidades para que este espazo puidese ter sido ocupado na prehistoria ou ben noutros períodos xa históricos.



CLASIFICACIÓN DO SOLO

- SU
- SNR
- SRPI
- SUD
- SRPO
- SRPAU
- SRPPC
- SRPPX
- SRPEN
- SRPA
- SPRF

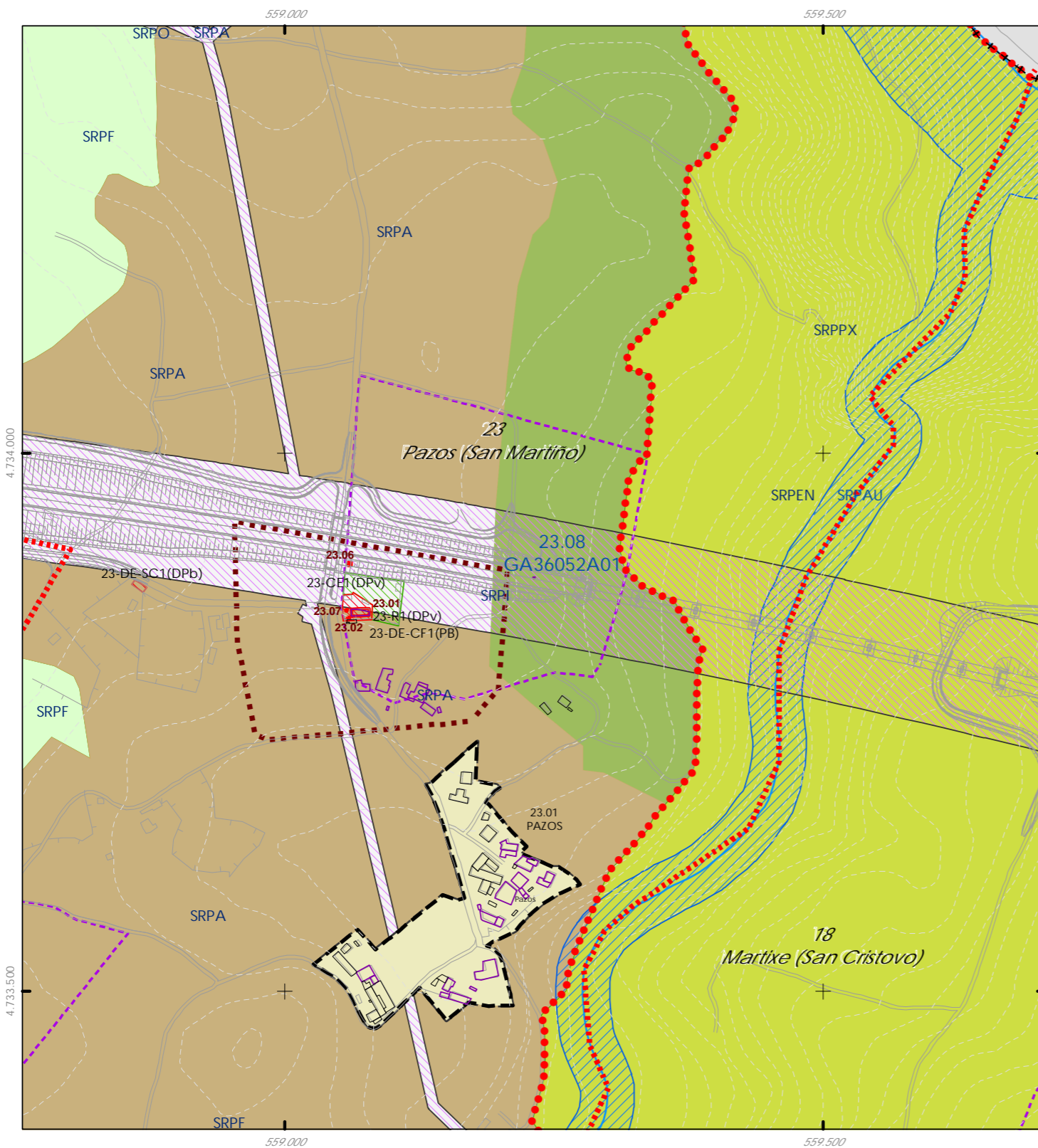
PATRIMONIO CULTURAL

- API - Área de Protección Integral
- CPX - Contorno de protección de Xacemento
- Patrimonio Cultural
- BIC
- Áreas de protección PC
- Camino Real
- Camino de Santiago

REFERENCIAS AOS PLANOS DE ORDENACIÓN:  
Plano SR: R6  
Plano SNR: -  
Plano SU: -



Fuente de datos / Fuente de datos:  
- Elaboración propia / Concello de Silleda  
- Elaboración propia / Concello de Silleda



Código do elemento: 23.08 / GA36052A01

Página 121 de 209

Denominación: O Fixón  
Localización: Pazos  
Parroquia: Pazos (San Martiño)

Coordenadas UTM:  
559231,169214 / 4733884,35988  
Sistema de coordenadas: Proyección: (U.T.M.) ETRS89 Zona 29N  
epsg: 25829  
Unidades: metros

Ordenanza ou norma de aplicación: Patrimonio arqueolóxico  
Adscripción cultural: Indeterminada  
Adscripción tipolóxica: Indeterminada  
Nivel de protección do ben: Área de Protección Integral (API)  
Nivel de protección do contorno: Contorno de Protección de Xacementos (CPX)  
Obras permitidas: As permitidas segundo o nivel de protección

Titularidade: Privada  
Clasificación do solo: SR / SRPI  
Uso actual: Prados e manchas de arboredo.

Estado de conservación:

Descrición do ben:  
Nesta zona apareceu unha meta de muíño circular de man de 40 cm. de diámetro e 20 cm. de grosor, con orificio central de 4 cm. de diámetro e 2 cm. de profundidade. Está realizado en granito de gran de dúas micas e en poder de Manuel Rodríguez Alcobre, de Quintás.



CLASIFICACIÓN DO SOLO

- SU
- SNR
- SRPI
- SUD
- SRPO
- SRPF
- SRPAU
- SRPPC
- SRPPX
- SRPEN
- SRPA

PATRIMONIO CULTURAL

- API - Área de Protección Integral
- CPX - Contorno de protección de Xacemento
- Patrimonio Cultural
- BIC
- Áreas de protección PC
- Camino Real
- Camino de Santiago

REFERENCIAS AOS PLANOS DE ORDENACIÓN:  
Plano SR: D5  
Plano SNR: -  
Plano SU: -

GRÁFICO DE FOLLAS  
GRÁFICO DE HOJAS

A1	A2	B1	B2	B3	B4	C1	C2	C3	C4	C5	C6				
D1	D2	D3	D4	D5	D6	D7	E1	E2	E3	E4	E5	E6	E7		
F1	F2	F3	F4	F5	F6	F7	G1	G2	G3	G4	G5	G6	G7	G8	
H1	H2	H3	H4	H5	H6	H7	H8	I1	I2	I3	I4	I5	I6	I7	I8
J1	J2	J3	J4	J5	J6	J7	J8	K1	K2	K3	K4	K5	K6	K7	K8
L1	L2	L3	L4	L5	L6	L7	L8	M1	M2	M3	M4	M5	M6	M7	M8
N1	N2	N3	N4	N5	N6	N7	N8	O1	O2	O3	O4	O5	O6	O7	O8
P1	P2	P3	P4	P5	P6	P7	P8	Q1	Q2	Q3	Q4	Q5	Q6	Q7	Q8
R1	R2	R3	R4	R5	R6	R7	R8	S1	S2	S3	S4	S5	S6	S7	S8

Fuente de datos / Fuente de datos:  
Elaboración propia / Concello de Silleda  
Elaboración propia / Concello de Silleda