

Código do elemento: 23.09 / GA36059023

Página 122 de 209

Denominación: O Castelo/Eira dos Mouros
Localización: Sulago
Parroquia: Merza (Santa María)

Coordenadas UTM: 558801,236456 / 4735189,89008
Sistema de coordenadas: Proyección: (U.T.M.) ETRS89 Zona 29N
epsg: 25829
Unidades: metros

Ordenanza ou norma de aplicación: Patrimonio arqueolóxico
Adscripción cultural: Idade Medieval
Adscripción tipolóxica: Arquitectura Militar
Nivel de protección do ben: Área de Protección Integral (API)
Nivel de protección do contorno: Contorno de Protección de Xacementos (CPX)
Obras permitidas: As permitidas segundo o nivel de protección

Titularidade: Privada
Clasificación do solo: SR / SRPPC
Uso actual: Arboredo e monte baixo

Estado de conservación:
Destruído.

Descrición do ben:
Depósito situado no concello de vina de cruces, nos límites con Silleda e dominando paisaxística mente a zona. Segundo a ficha de inventario antiga, Trátase dunha torre ou castelo medieval, do que actualmente non quedan estruturas visibles. Situábase nun único recinto de forma tendente a circular e duns 40-50 metros de diámetro. Tanto no interior deste recinto como nas abas que o bordean se observan abundantes pedras, probablemente restos da antiga muralla destruída.



CLASIFICACIÓN DO SOLO

- SU
- SNR
- SRPI
- SUD
- SRPO
- SRPF
- SRPAU
- SRPPC
- SRPPX
- SRPEN
- SRPA
- SRPF

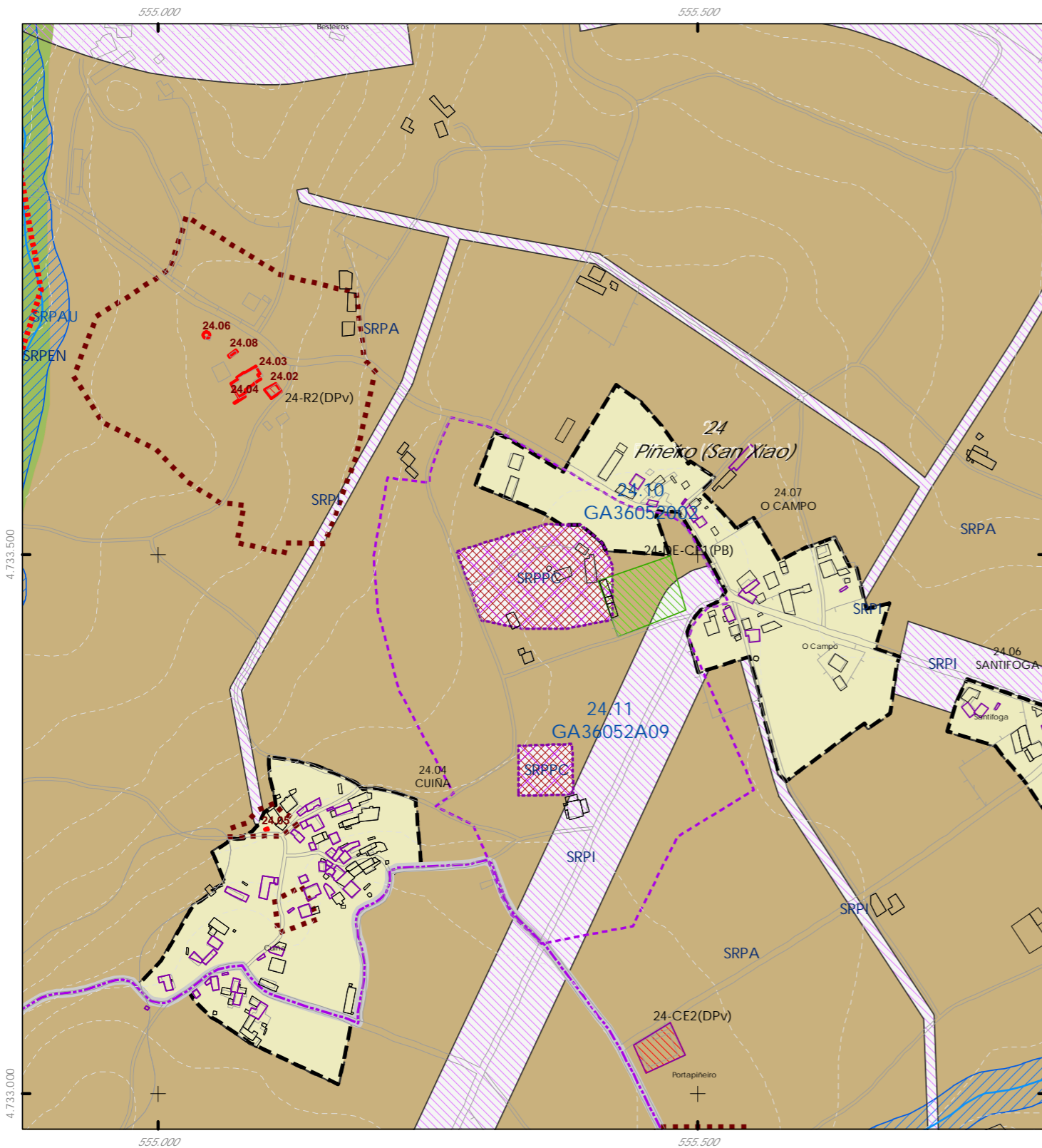
PATRIMONIO CULTURAL

- API - Área de Protección Integral
- CPX - Contorno de protección de Xacemento
- Patrimonio Cultural
- BIC
- Áreas de protección PC
- Camino Real
- Camino de Santiago

REFERENCIAS AOS PLANOS DE ORDENACIÓN:
Plano SR: C4
Plano SNR: -
Plano SU: -



Fuente de datos / Fuente de datos:
- Elaboración propia / Concello de Silleda
- Elaboración propia / Concello de Silleda



Código do elemento: 24.10 / GA36052002

Página 123 de 209

Denominación: Castro de Pena Castrelo
Localización: O Campo
Parroquia: Piñeiro (San Xiao)

Coordenadas UTM:
555354,995006 / 4733477,63746
Sistema de coordenadas: Proyección: (U.T.M.) ETRS89 Zona 29N
epsg: 25829
Unidades: metros

Ordenanza ou norma de aplicación: Patrimonio arqueolóxico
Adscripción cultural: Idade do Ferro
Adscripción tipolóxica: Castro
Nivel de protección do ben: Área de Protección Integral (API)
Nivel de protección do contorno: Contorno de Protección de Xacementos (CPX)
Obras permitidas: As permitidas segundo o nivel de protección

Titularidade: Privada
Clasificación do solo: SR / SRPPC
Uso actual: Construcións diversas e prados

Estado de conservación:
Presenta un alto grao de alteración polas construcións que se fixeron dentro do castro e por plantación de froiteiras.

Descrición do ben:
Depósito castrexo formado por recinto de planta elíptica, de 82 m de diámetro no eixo L-O e 40 m no eixo N-S, defendido en todo o perímetro por terrapléns de pouca altura -entre 1 e 3 m-, agás no lado occidental -6 m-, onde tamén se encontra un parapeto natural de rocha. A entrada ao recinto parece estar no ángulo sueste, aínda que non se pode precisar a morfoloxía polo seu Grao de destrución.



CLASIFICACIÓN DO SOLO

- SU
- SRPAU
- SNR
- SRPPC
- SRPI
- SRPPX
- SUD
- SRPEN
- SRPO
- SRPA
- SRPF

PATRIMONIO CULTURAL

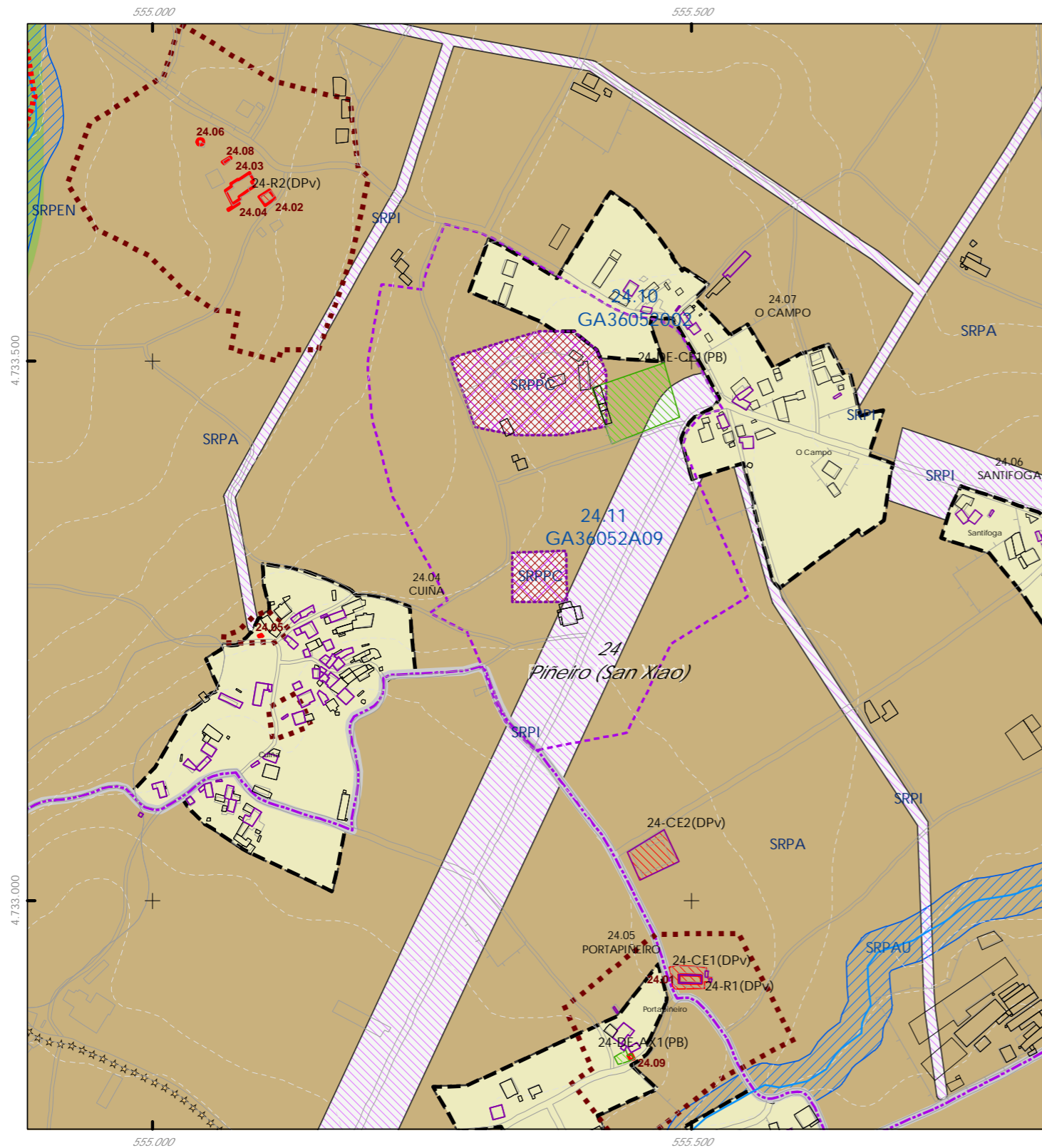
- API - Área de Protección Integral
- CPX - Contorno de protección de Xacemento
- Patrimonio Cultural
- BIC
- Áreas de protección PC
- Camión Real
- Camión de Santiago

REFERENCIAS AOS PLANOS DE ORDENACIÓN:
Plano SR: D3
Plano SNR: 170/193
Plano SU: -

GRÁFICO DE FOLLAS / GRÁFICO DE HOJAS

A1	A2	A3	A4	A5	A6
B1	B2	B3	B4	B5	B6
C1	C2	C3	C4	C5	C6
D1	D2	D3	D4	D5	D6
E1	E2	E3	E4	E5	E6
F1	F2	F3	F4	F5	F6
G1	G2	G3	G4	G5	G6
H1	H2	H3	H4	H5	H6
I1	I2	I3	I4	I5	I6
J1	J2	J3	J4	J5	J6
K1	K2	K3	K4	K5	K6
L1	L2	L3	L4	L5	L6
M1	M2	M3	M4	M5	M6
N1	N2	N3	N4	N5	N6
O1	O2	O3	O4	O5	O6
P1	P2	P3	P4	P5	P6
Q1	Q2	Q3	Q4	Q5	Q6
R1	R2	R3	R4	R5	R6
S1	S2	S3	S4	S5	S6

Fuente de datos / Fuente de datos:
Elaboración propia / Concello de Silleda
Elaboración propia / Concello de Silleda



Código do elemento: 24.11 / GA36052A09

Página 124 de 209

Denominación: Agro de Pema Castrelo
Localización: O Campo-Cuíña
Parroquia: Piñeiro (San Xiao)

Coordenadas UTM:
555358,921273 / 4733299,84038
Sistema de coordenadas: Proyección: (U.T.M.) ETRS89 Zona 29N
epsg: 25829
Unidades: metros

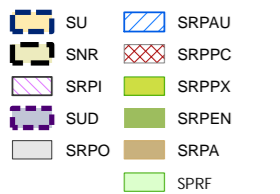
Ordenanza ou norma de aplicación: Patrimonio arqueolóxico
Adscripción cultural: Romano
Adscripción tipolóxica: Indeterminada
Nivel de protección do ben: Área de Protección Integral (API)
Nivel de protección do contorno: Contorno de Protección de Xacementos (CPX)
Obras permitidas: As permitidas segundo o nivel de protección

Titularidade: Privada
Clasificación do solo: SR / SRPPC
Uso actual: Prados, cultivos e construcións.

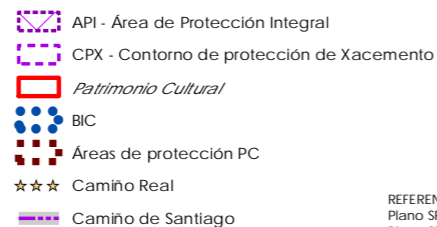
Estado de conservación:

Descrición do ben:
Nesta zona, nun terreo propiedade de Matilde Álvarez e Antonio Neira, apareceu unha basea de columna, unha moa de muiño circular de man e tellas. Baséaa de columna ten 10 cm. de alto, con planta cadrada de 40 cm. de lado. A moa de muiño (catillus) ten 56 cm. de diámetro e 10 cm. de grosor, con burato central de 10 cm. de diámetro. Está realizado en granito e en posesión de Matilde Álvarez, ao igual que a base.

CLASIFICACIÓN DO SOLO



PATRIMONIO CULTURAL

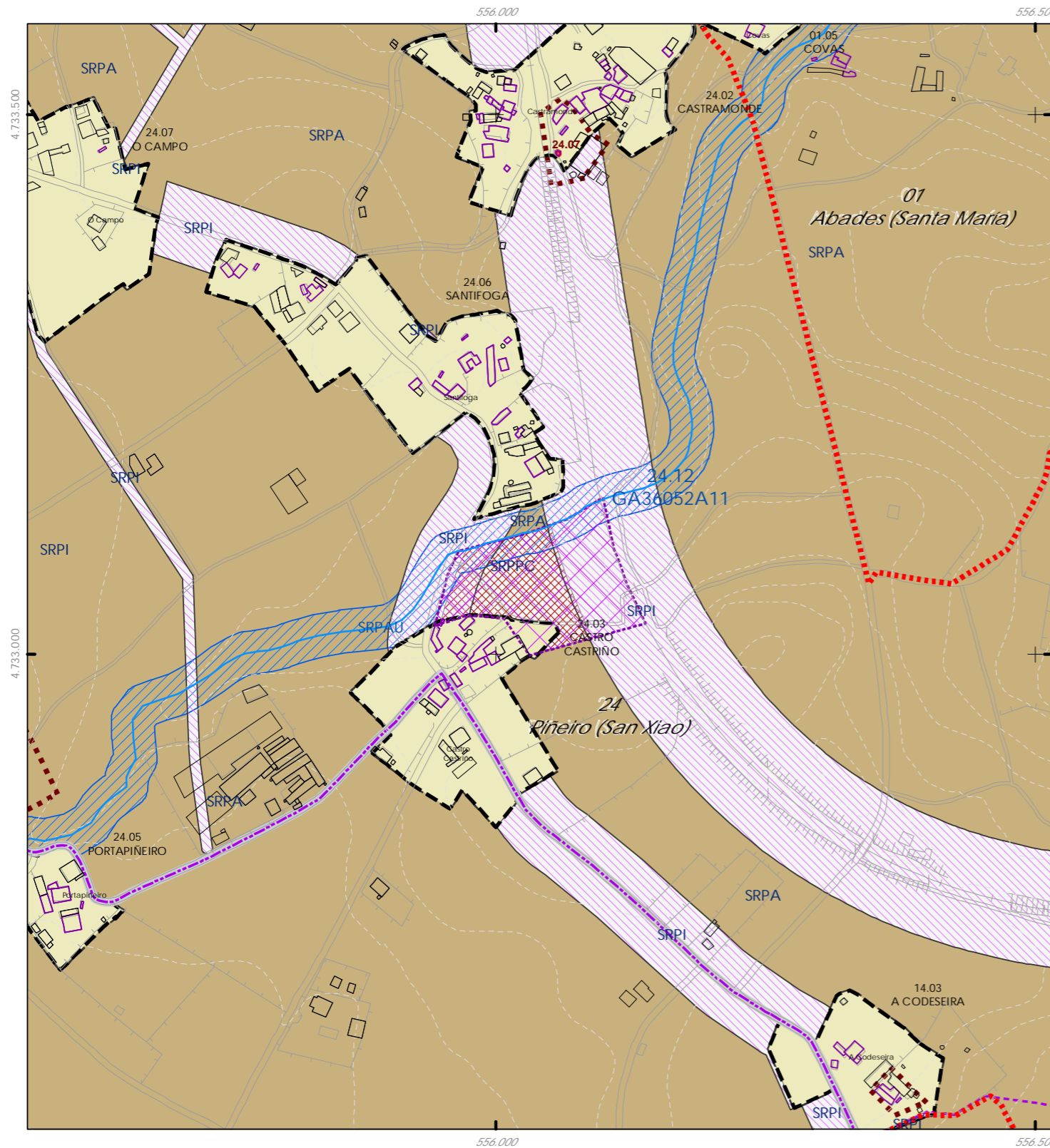


REFERENCIAS AOS PLANOS DE ORDENACIÓN:
Plano SR: D3
Plano SNR: 171/193
Plano SU: -



Fuente de datos / Fuente de datos:
- Elaboración propia / Concello de Silleda
- Elaboración propia / Concello de Silleda





Código do elemento: 24.12 / GA36052A11

Página 125 de 209

Denominación: A Redonda
Localización: Castro Castriño
Parroquia: Piñeiro (San Xiao)

Coordenadas UTM:
556046,199018 / 4733065,02659
Sistema de coordenadas: Proyección: (U.T.M.) ETRS89 Zona 29N
epsg: 25829
Unidades: metros

Ordenanza ou norma de aplicación: Patrimonio arqueolóxico
Adscripción cultural: Romano
Adscripción tipolóxica: Indeterminada
Nivel de protección do ben: Área de Protección Integral (API)
Nivel de protección do contorno: Contorno de Protección de Xacementos (CPX)
Obras permitidas: As permitidas segundo o nivel de protección

Titularidade: Privada
Clasificación do solo: SR / SRPPC
Uso actual: Prados e construcións.

Estado de conservación:

Descrición do ben:
Nesta zona, que presenta lendas de muros, apareceu restos de tégalas.

CLASIFICACIÓN DO SOLO

- SU
- SNR
- SRPI
- SUD
- SRPO
- SRPAU
- SRPPC
- SRPPX
- SRPEN
- SRPA
- SPRF

PATRIMONIO CULTURAL

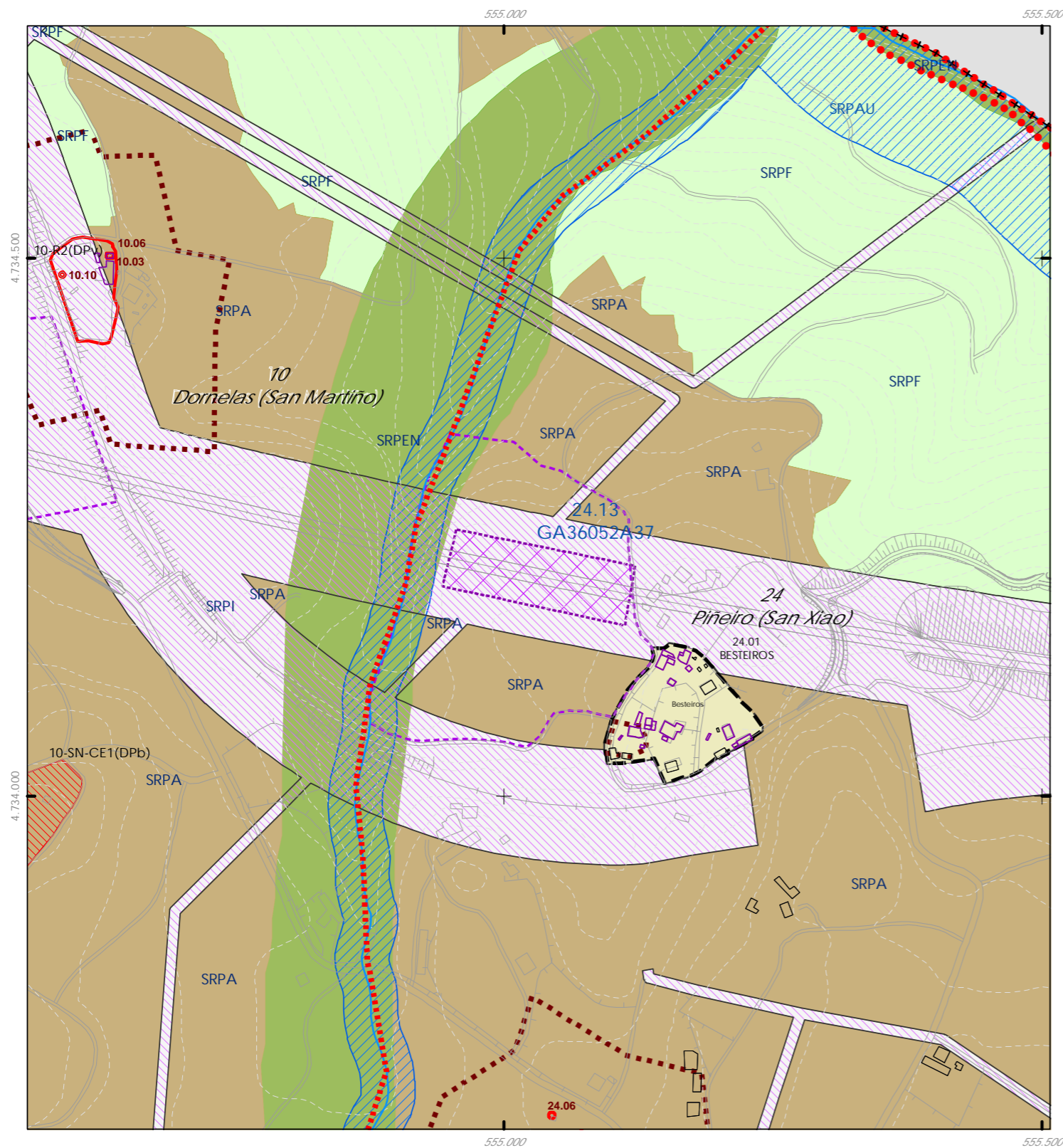
- API - Área de Protección Integral
- CPX - Contorno de protección de Xacemento
- Patrimonio Cultural
- BIC
- Áreas de protección PC
- Camino Real
- Camino de Santiago

REFERENCIAS AOS PLANOS DE ORDENACIÓN:
Plano SR: D3
Plano SNR: 169/193
Plano SU: -



Fuente de datos / Fuente de datos:
- Elaboración propia / Concello de Silleda
- Elaboración propia / Concello de Silleda





Código do elemento: 24.13 / GA36052A37

Denominación: Achado de Besteiros
Localización: Os Besteiros
Parroquia: Piñeiro (San Xiao)

Coordenadas UTM:
555033,502466 / 4734203,46629
Sistema de coordenadas: Proyección: (U.T.M.) ETRS89 Zona 29N
epsg: 25829
Unidades: metros

Ordenanza ou norma de aplicación: Patrimonio arqueolóxico
Adscripción cultural: Medieval
Adscripción tipolóxica: Concentración de Materiais
Nivel de protección do ben: Área de Protección Integral (API)
Nivel de protección do contorno: Contorno de Protección de Xacementos (CPX)
Obras permitidas: As permitidas segundo o nivel de protección

Titularidade: Privada
Clasificación do solo: SR / SRPPC
Uso actual: Infraestruturas, prados e cultivos

Estado de conservación:

Descrición do ben:
Achado dunha concentración de restos materiais propiciado polas obras de construción da L.A.V. Ourense-Santiago. Trátase dunha gran cantidade de cerámica medieval, localizada na zona hoxe ocupada polo viaduto de Besteiros (L.A.V.), concretamente cara ao seu estribo oriental. Segundo os seus descubridores, poderían proceder de achegas externas de terras para a creación de terrazas. Non se documentaban estruturas asociadas.



CLASIFICACIÓN DO SOLO

- SU
- SNR
- SRPI
- SUD
- SRPO
- SRPAU
- SRPPC
- SRPPX
- SRPEN
- SRPA
- SPRF

PATRIMONIO CULTURAL

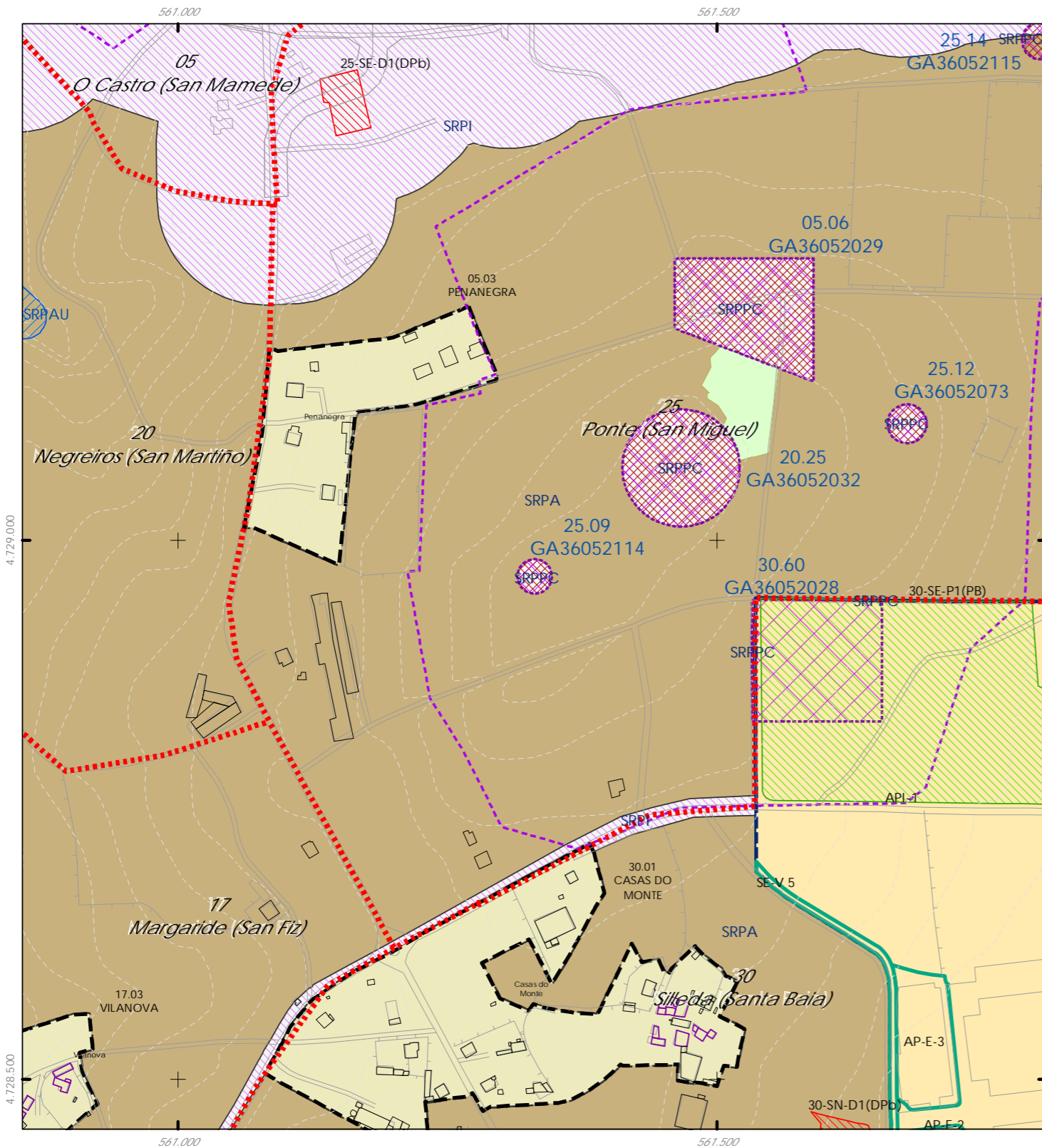
- API - Área de Protección Integral
- CPX - Contorno de protección de Xacemento
- Patrimonio Cultural
- BIC
- Áreas de protección PC
- Camiño Real
- Camiño de Santiago

REFERENCIAS AOS PLANOS DE ORDENACIÓN:
Plano SR: C2
Plano SNR: 178/193
Plano SU: -

GRÁFICO DE FOLLAS
GRÁFICO DE HOJAS

A1	A2	A3	A4	A5	A6
B1	B2	B3	B4	B5	B6
C1	C2	C3	C4	C5	C6
D1	D2	D3	D4	D5	D6
E1	E2	E3	E4	E5	E6
F1	F2	F3	F4	F5	F6
G1	G2	G3	G4	G5	G6
H1	H2	H3	H4	H5	H6
I1	I2	I3	I4	I5	I6
J1	J2	J3	J4	J5	J6
K1	K2	K3	K4	K5	K6
L1	L2	L3	L4	L5	L6
M1	M2	M3	M4	M5	M6
N1	N2	N3	N4	N5	N6
O1	O2	O3	O4	O5	O6
P1	P2	P3	P4	P5	P6
Q1	Q2	Q3	Q4	Q5	Q6
R1	R2	R3	R4	R5	R6
S1	S2	S3	S4	S5	S6

Fuente de datos / Fuente de datos:
- Elaboración propia / Concello de Silleda
- Elaboración propia / Concello de Silleda



Código do elemento: 25.09 / GA36052114

Página 127 de 209

Denominación: Mámoa de Agra dos Castros 1
Localización: Meixomence
Parroquia: Ponte (San Miguel)

Coordenadas UTM:
561330,737914 / 4728966,16361
Sistema de coordenadas:
Proyección: (U.T.M.) ETRS89 Zona 29N
epsg: 25829
Unidades: metros

Ordenanza ou norma de aplicación: Patrimonio arqueolóxico

Titularidade: Privada

Adscripción cultural: Neolítico - Idade do Bronce

Clasificación do solo: SR

Adscripción tipolóxica: Túmulo

/ SRPPC

Uso actual:

Prados e monte baixo

Nivel de protección do ben: Área de Protección Integral (API)

Nivel de protección do contorno: Contorno de Protección de Xacementos (CPX)

Obras permitidas: As permitidas segundo o nivel de protección

Estado de conservación:
Practicamente arrasada.

Descrición do ben:
Túmulo bastante alterado, duns 26 m de diámetro máximo e escasa altura (sobre 0,3 m). Podería enxergarse un indicio do cono de violación, en posición centrada e duns 2 m de diámetro. Non se aprecian restos de estruturas pétreas.

CLASIFICACIÓN DO SOLO

- SU
- SNR
- SRPI
- SUD
- SRPO
- SRPAU
- SRPPC
- SRPPX
- SRPEN
- SRPA
- SPRF

PATRIMONIO CULTURAL

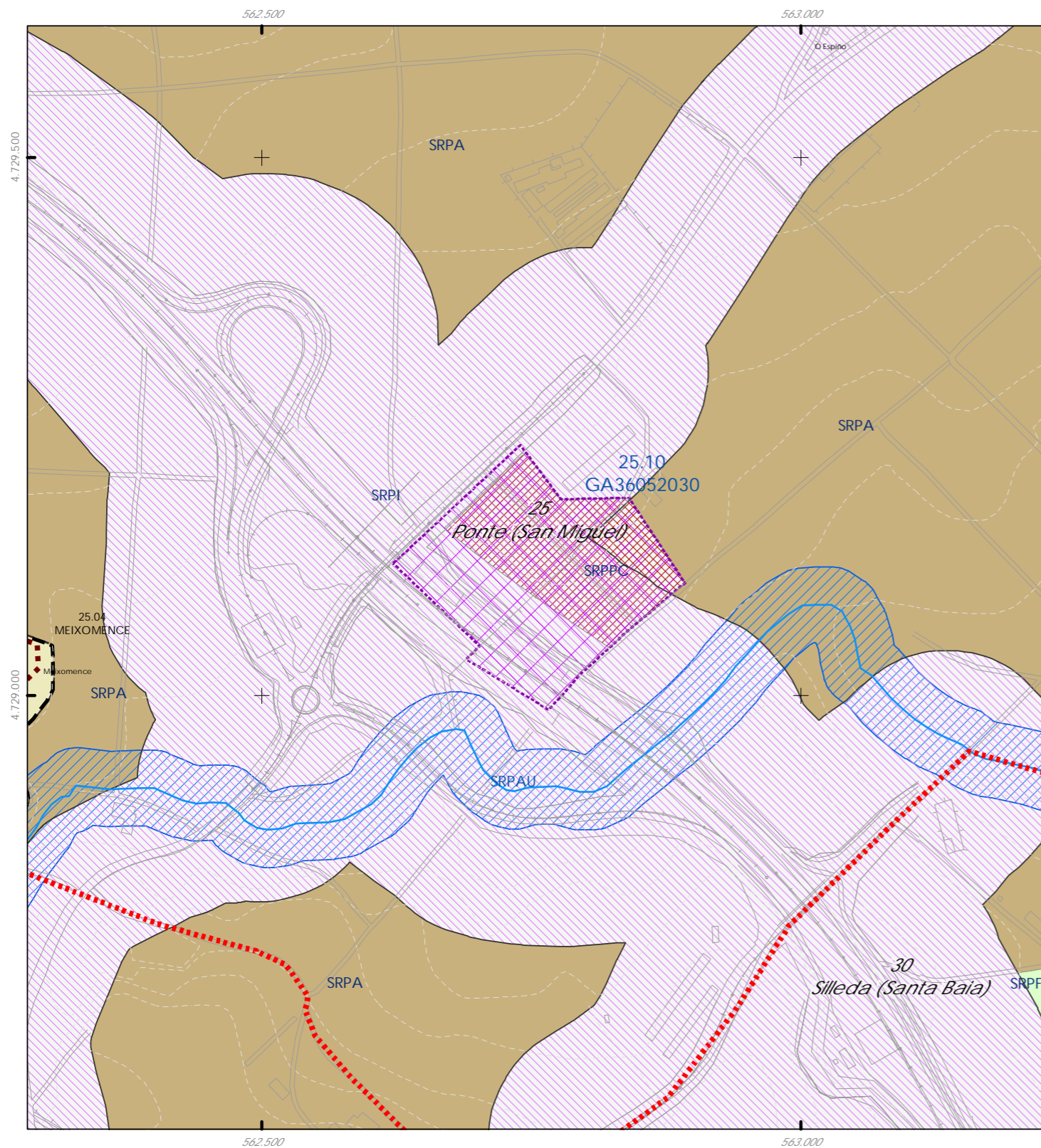
- API - Área de Protección Integral
- CPX - Contorno de protección de Xacemento
- Patrimonio Cultural
- BIC
- Áreas de protección PC
- Camino Real
- Camino de Santiago

REFERENCIAS AOS PLANOS DE ORDENACIÓN:
Plano SR: H6
Plano SNR: -
Plano SU: -

A1	A2	A3	A4	A5	A6
B1	B2	B3	B4	B5	B6
C1	C2	C3	C4	C5	C6
D1	D2	D3	D4	D5	D6
E1	E2	E3	E4	E5	E6
F1	F2	F3	F4	F5	F6
G1	G2	G3	G4	G5	G6
H1	H2	H3	H4	H5	H6
I1	I2	I3	I4	I5	I6
J1	J2	J3	J4	J5	J6
K1	K2	K3	K4	K5	K6
L1	L2	L3	L4	L5	L6
M1	M2	M3	M4	M5	M6
N1	N2	N3	N4	N5	N6
O1	O2	O3	O4	O5	O6
P1	P2	P3	P4	P5	P6
Q1	Q2	Q3	Q4	Q5	Q6
R1	R2	R3	R4	R5	R6
S1	S2	S3	S4	S5	S6



Fuente de datos / Fuente de datos:
- Elaboración propia / Concello de Silleda
- Elaboración propia / Concello de Silleda



Código do elemento: 25.10 / GA36052030

Página 128 de 209

Denominación: Monte de Mamuiña
Localización: Rosende
Parroquia: Ponte (San Miguel)

Coordenadas UTM:
562757,873264 / 4729110,65464
Sistema de coordenadas:
Proyección: (U.T.M.) ETRS89 Zona 29N
epsg: 25829
Unidades: metros

Ordenanza ou norma de aplicación: Patrimonio arqueolóxico
Adscripción cultural: Neolítico - Idade do Bronce
Adscripción tipolóxica: Túmulo
Nivel de protección do ben: Área de Protección Integral (API)
Nivel de protección do contorno: Contorno de Protección de Xacementos (CPX)
Obras permitidas: As permitidas segundo o nivel de protección

Titularidade: Privada
Clasificación do solo: SR / SRPPC
Uso actual: Prados e monte baixo.

Estado de conservación:
Destruída.

Descrición do ben:
Mámoa destruída recentemente pola construción dunha vivenda unifamiliar. Segundo a ficha antiga non se puideran facer medicións desta pola vexetación existente, aínda que se apreciaba o cono de violación. A uns 50 m. Ao N-Nordés, nun terreo chamado chousa grande, parece que había outra que foi destruída coa construción da granxa de José Antonio Sanmartín.



CLASIFICACIÓN DO SOLO

- SU
- SNR
- SRPI
- SUD
- SRPO
- SRPAU
- SRPPC
- SRPPX
- SRPEN
- SRPA
- SRPF

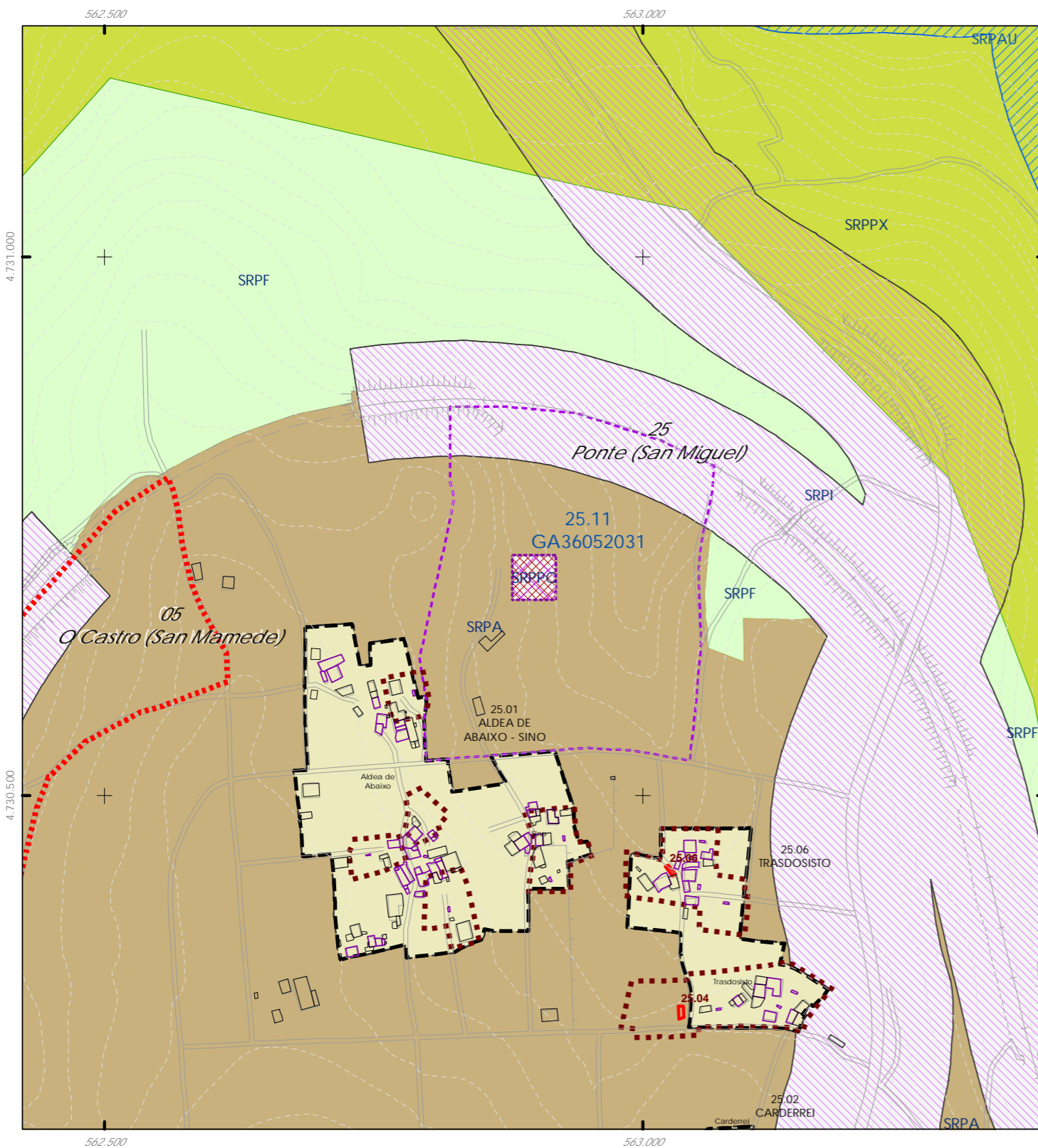
PATRIMONIO CULTURAL

- API - Área de Protección Integral
- CPX - Contorno de protección de Xacemento
- Patrimonio Cultural
- BIC
- Áreas de protección PC
- Camino Real
- Camino de Santiago

REFERENCIAS AOS PLANOS DE ORDENACIÓN:
Plano SR: H7
Plano SNR: -
Plano SU: -



Fonte de datos / Fuente de datos:
- Elaboración propia / Concello de Silleda
- Elaboración propia / Concello de Silleda



Código do elemento: **25.11 / GA36052031**

Denominación: Igrexa Vella
Localización: Sino
Parroquia: Ponte (San Miguel)

Coordenadas UTM:
562898,609543 / 4730702,2379
Sistema de coordenadas:
Proyección: (U.T.M.) ETRS89 Zona 29N
opsg: 25829
Unidades: metros

Ordenanza ou norma de aplicación: Patrimonio arqueolóxico Titularidade: Privada
Adscripción cultural: Indeterminada Clasificación do solo: SR / SRPPC
Adscripción tipolóxica: Indeterminada Uso actual: Prados e carballos
Nivel de protección do ben: Área de Protección Integral (API)
Nivel de protección do contorno: Contorno de Protección de Xacementos (CPX)
Obras permitidas: As permitidas segundo o nivel de protección

Estado de conservación:

Descrición do ben:
Nesta zona apareceron sepulcros realizados con lousas de pedra e, segundo a información achegada polos veciños, aquí estaría a igrexa vella.



CLASIFICACIÓN DO SOLO

- SU
- SNR
- SRPI
- SUD
- SRPO
- SRPAU
- SRPPC
- SRPPX
- SRPEN
- SRPA
- SRPF

PATRIMONIO CULTURAL

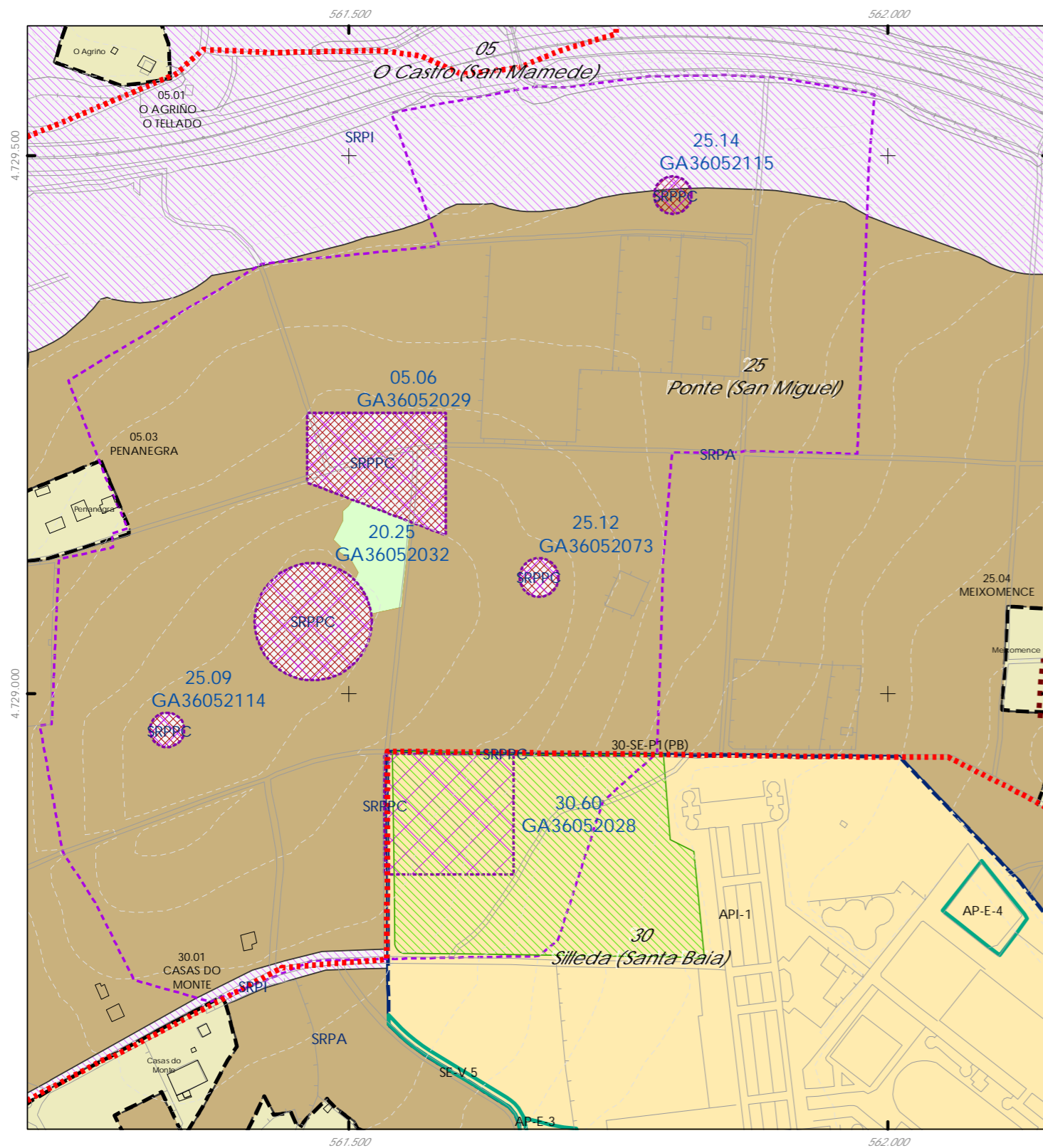
- API - Área de Protección Integral
- CPX - Contorno de protección de Xacemento
- Patrimonio Cultural
- BIC
- Áreas de protección PC
- Camino Real
- Camino de Santiago

REFERENCIAS AOS PLANOS DE ORDENACIÓN:
Plano SR: F7
Plano SNR: -
Plano SU: -

GRÁFICO DE FOLLAS / GRÁFICO DE HOJAS

A1	A2	B1	B2	B3	B4	C1	C2	C3	C4	C5	C6				
D1	D2	D3	D4	D5	D6	D7	E1	E2	E3	E4	E5	E6	E7		
F1	F2	F3	F4	F5	F6	F7	G1	G2	G3	G4	G5	G6	G7	G8	
H1	H2	H3	H4	H5	H6	H7	H8	I1	I2	I3	I4	I5	I6	I7	I8
J1	J2	J3	J4	J5	J6	J7	J8	K1	K2	K3	K4	K5	K6	K7	K8
L1	L2	L3	L4	L5	L6	L7	L8	M1	M2	M3	M4	M5	M6	M7	M8
N1	N2	N3	N4	N5	N6	N7	N8	O5	O6	O7	O8	P1	P6	P7	P8
Q5	Q6	Q7	Q8	R4	R6	R7	R8	S5	S6	S7	S8				

Fuente de datos / Fuente de datos:
- Elaboración propia / Concello de Silleda
- Elaboración propia / Concello de Silleda



Código do elemento: 25.12 / GA36052073

Página 130 de 209

Denominación: Mámoa de Agra dos Castros
Localización: Meixomence
Parroquia: Ponte (San Miguel)

Coordenadas UTM:
561676,114763 / 4729107,75542
Sistema de coordenadas:
Proyección: (U.T.M.) ETRS89 Zona 29N
epsg: 25829
Unidades: metros

Ordenanza ou norma de aplicación: Patrimonio arqueolóxico

Titularidade: Privada

Adscripción cultural: Neolítico - Idade do Bronce

Clasificación do solo: SR / SRPPC

Adscripción tipolóxica: Túmulo

Uso actual: Cultivos, prados, piñeiros e monte baixo

Nivel de protección do ben: Área de Protección Integral (API)

Nivel de protección do contorno: Contorno de Protección de Xacementos (CPX)

Obras permitidas: As permitidas segundo o nivel de protección

Estado de conservación:

Presenta un alto grao de alteración polos traballos agrícolas.

Descrición do ben:

Trátase dun túmulo de pequenas dimensións (17 m. de diámetro e 1 m. de altura). Non se observan indicios da existencia de estruturas pétreas.



CLASIFICACIÓN DO SOLO

SU	SRPAU
SNR	SRPPC
SRPI	SRPPX
SUD	SRPEN
SRPO	SRPA
	SRP

PATRIMONIO CULTURAL

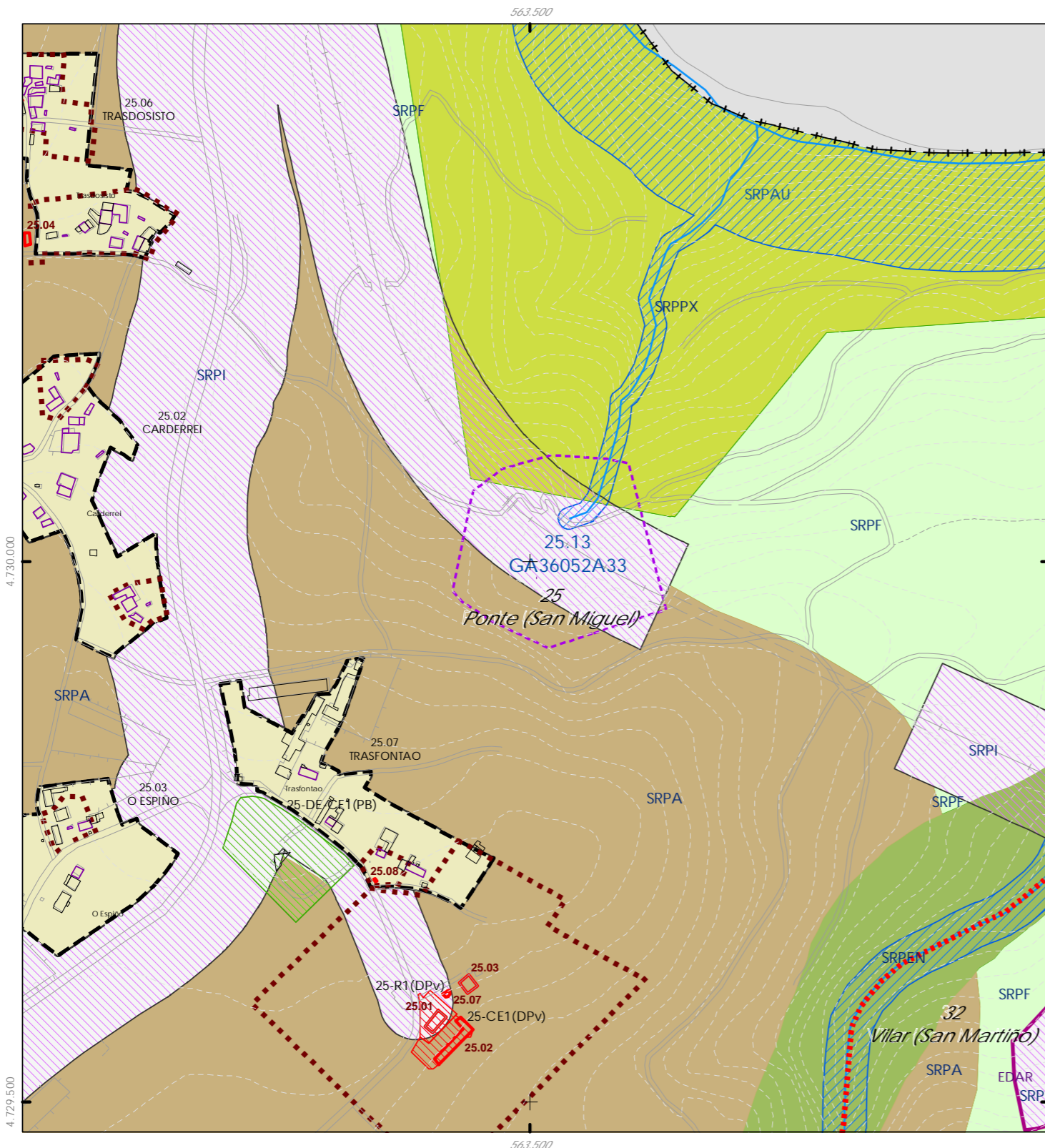
API - Área de Protección Integral
CPX - Contorno de protección de Xacemento
Patrimonio Cultural
BIC
Áreas de protección PC
*** Camiño Real
— Camiño de Santiago

REFERENCIAS AOS PLANOS DE ORDENACIÓN:
Plano SR: H6
Plano SNR: -
Plano SU: -

GRÁFICO DE FOLLAS
GRÁFICO DE HOJAS

A1	A2	A3	A4	A5	A6
B1	B2	B3	B4	B5	B6
C1	C2	C3	C4	C5	C6
D1	D2	D3	D4	D5	D6
E1	E2	E3	E4	E5	E6
F1	F2	F3	F4	F5	F6
G1	G2	G3	G4	G5	G6
H1	H2	H3	H4	H5	H6
I1	I2	I3	I4	I5	I6
J1	J2	J3	J4	J5	J6
K1	K2	K3	K4	K5	K6
L1	L2	L3	L4	L5	L6
M1	M2	M3	M4	M5	M6
N1	N2	N3	N4	N5	N6
O1	O2	O3	O4	O5	O6
P1	P2	P3	P4	P5	P6
Q1	Q2	Q3	Q4	Q5	Q6
R1	R2	R3	R4	R5	R6
S1	S2	S3	S4	S5	S6

Fuente de datos / Fuente de datos:
- Elaboración propia / Concello de Silleda
- Elaboración propia / Concello de Silleda



Código do elemento: 25.13 / GA36052A33

Página 131 de 209

Denominación: A Saldña-O Castañal
Localización: Trasfontao
Parroquia: Ponte (San Miguel)

Coordenadas UTM:
563505,60066 / 4729984,66386
Sistema de coordenadas:
Proyección: (U.T.M.) ETRS89 Zona 29N
epsg: 25829
Unidades: metros

Ordenanza ou norma de aplicación: Patrimonio arqueolóxico

Titularidade: Privada

Adscripción cultural: Indeterminada

Clasificación do solo: SR

Adscripción tipolóxica: Indeterminada

/ SRPPC

Uso actual:

Arboredo vario

Nivel de protección do ben: Área de Protección Integral (API)

Nivel de protección do contorno: Contorno de Protección de Xacementos (CPX)

Obras permitidas: As permitidas segundo o nivel de protección

Estado de conservación:

Descrición do ben:

Machado de cobre de 11,7 cm. de longo, 4,1 cm. de ancho e 1,4 cm. de grosor, encontrado casualmente en superficie e depositado no museo de Pontevedra con n.º de rexistro 4.949.



CLASIFICACIÓN DO SOLO

- SU
- SRPAU
- SNR
- SRPPC
- SRPI
- SRPPX
- SUD
- SRPEN
- SRPO
- SRPA
- SRP

PATRIMONIO CULTURAL

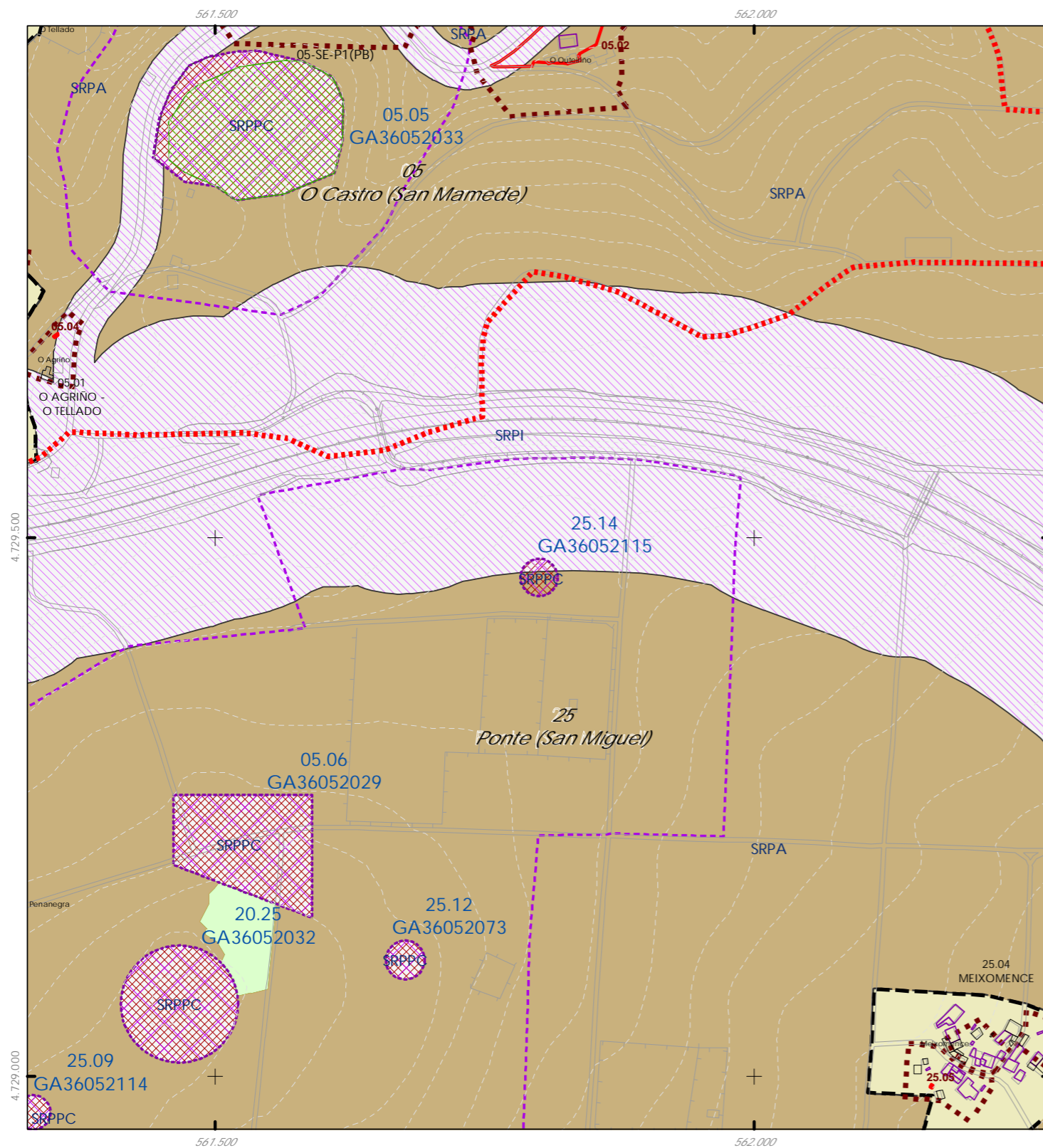
- API - Área de Protección Integral
- CPX - Contorno de protección de Xacemento
- Patrimonio Cultural
- BIC
- Áreas de protección PC
- Camino Real
- Camino de Santiago

REFERENCIAS AOS PLANOS DE ORDENACIÓN:
Plano SR: G7
Plano SNR: -
Plano SU: -

GRÁFICO DE FOLLAS
GRÁFICO DE HOJAS

A1	A2	B1	B2	B3	B4	C1	C2	C3	C4	C5	C6
D1	D2	D3	D4	D5	D6	D7	D8	D9	D10	D11	D12
E1	E2	E3	E4	E5	E6	E7	E8	E9	E10	E11	E12
F1	F2	F3	F4	F5	F6	F7	F8	F9	F10	F11	F12
G1	G2	G3	G4	G5	G6	G7	G8	G9	G10	G11	G12
H1	H2	H3	H4	H5	H6	H7	H8	H9	H10	H11	H12
I1	I2	I3	I4	I5	I6	I7	I8	I9	I10	I11	I12
J1	J2	J3	J4	J5	J6	J7	J8	J9	J10	J11	J12
K1	K2	K3	K4	K5	K6	K7	K8	K9	K10	K11	K12
L1	L2	L3	L4	L5	L6	L7	L8	L9	L10	L11	L12
M1	M2	M3	M4	M5	M6	M7	M8	M9	M10	M11	M12
N1	N2	N3	N4	N5	N6	N7	N8	N9	N10	N11	N12
O1	O2	O3	O4	O5	O6	O7	O8	O9	O10	O11	O12
P1	P2	P3	P4	P5	P6	P7	P8	P9	P10	P11	P12
Q1	Q2	Q3	Q4	Q5	Q6	Q7	Q8	Q9	Q10	Q11	Q12
R1	R2	R3	R4	R5	R6	R7	R8	R9	R10	R11	R12
S1	S2	S3	S4	S5	S6	S7	S8	S9	S10	S11	S12

Fuente de datos / Fuente de datos:
Elaboración propia / Concello de Silleda
Elaboración propia / Concello de Silleda



Código do elemento: 25.14 / GA36052115

Página 132 de 209

Denominación: Mámoa de Agra dos Castros 3
Localización: Meixomence
Parroquia: Ponte (San Miguel)

Coordenadas UTM:
561800,283511 / 4729463,05521
Sistema de coordenadas:
Proyección: (U.T.M.) ETRS89 Zona 29N
epsg: 25829
Unidades: metros

Ordenanza ou norma de aplicación: Patrimonio arqueolóxico

Titularidade: Privada

Adscripción cultural: Neolítico - Idade do Bronce

Clasificación do solo: SR / SRPPC

Adscripción tipolóxica: Túmulo

Uso actual: Prados, arboredo e monte baixo

Nivel de protección do ben: Área de Protección Integral (API)

Nivel de protección do contorno: Contorno de Protección de Xacementos (CPX)

Obras permitidas: As permitidas segundo o nivel de protección

Estado de conservación:

Gravemente alterada por acondicionamento do terreo para traballos agrícolas.

Descrición do ben:

Forma tumular moi alterada, duns 34 m de diámetro máximo e altura arredor de 0,6 m. Aprécianse indicios de cono de violación, en posición lixeiramente descentrada e duns 4 m de diámetro.

CLASIFICACIÓN DO SOLO

SU	SRPAU
SNR	SRPPC
SRPI	SRPPX
SUD	SRPEN
SRPO	SRPA
	SPRF

PATRIMONIO CULTURAL

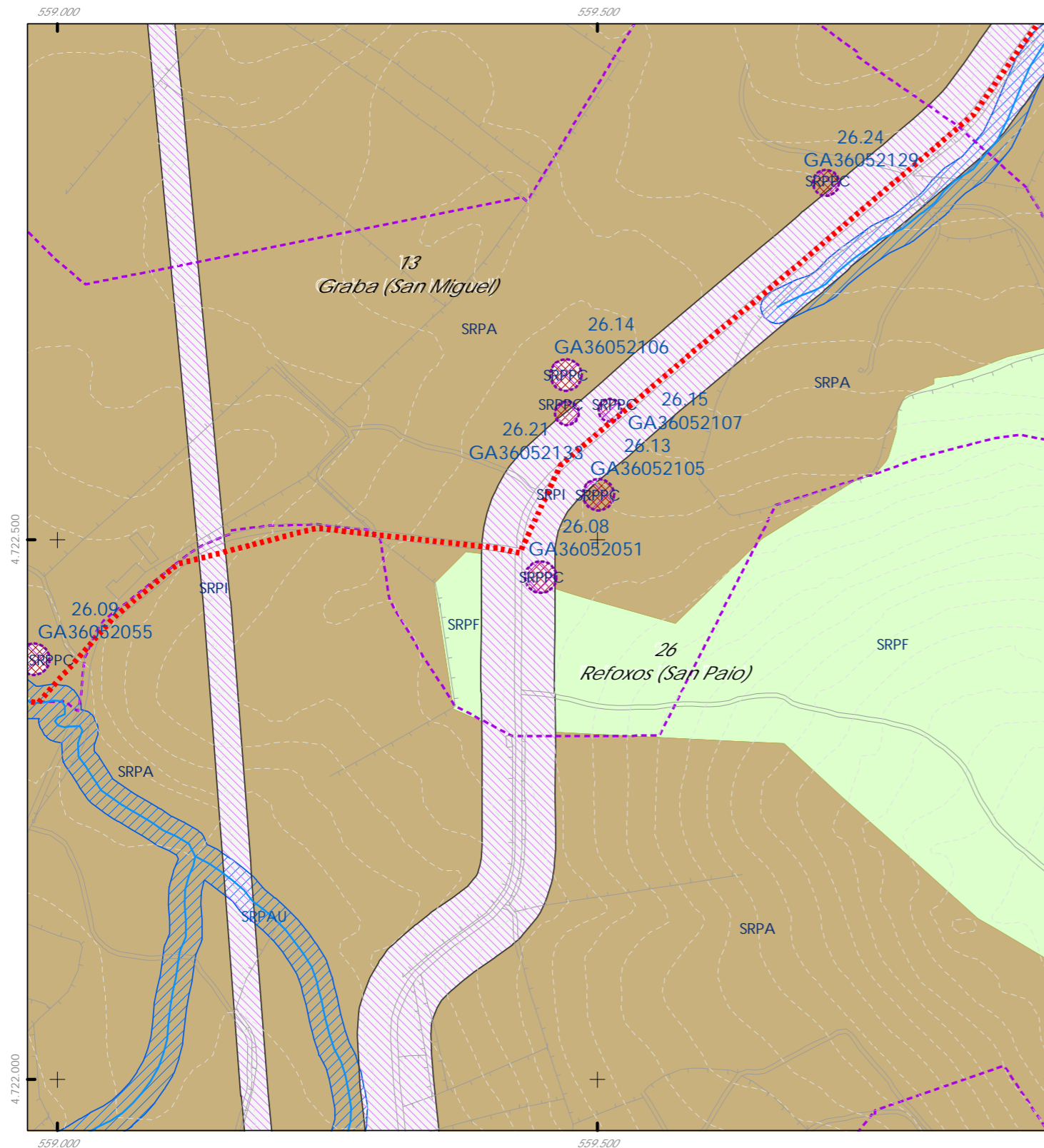
API - Área de Protección Integral
CPX - Contorno de protección de Xacemento
Patrimonio Cultural
BIC
Áreas de protección PC
*** Camiño Real
— Camiño de Santiago

REFERENCIAS AOS PLANOS DE ORDENACIÓN:
Plano SR: H6
Plano SNR: -
Plano SU: -

A1 A2	B3 B4	C5 C6
B1 B2	C3 C4	D7 D8
C1 C2	D3 D4	E5 E6
D1 D2	E3 E4	F7 F8
E1 E2	F3 F4	G5 G6
F1 F2	G3 G4	H7 H8
G1 G2	H3 H4	I5 I6
H1 H2	I3 I4	J7 J8
I1 I2	J3 J4	K5 K6
J1 J2	K3 K4	L7 L8
K1 K2	L3 L4	M5 M6
L1 L2	M3 M4	N7 N8
M1 M2	N3 N4	O5 O6
N1 N2	O3 O4	P7 P8
O1 O2	P3 P4	Q5 Q6
P1 P2	Q3 Q4	R7 R8
Q1 Q2	R3 R4	S5 S6
R1 R2	S3 S4	

GRÁFICO DE FOLLAS
GRÁFICO DE HOJAS





Código do elemento: 26.08 / GA36052051

Página 133 de 209

Denominación: Mámoa de Penido - No. 1
Localización: Tixoa
Parroquia: Refoxos (San Paio)

Coordenadas UTM: 559447,004979 / 4722465,31504
Sistema de coordenadas: Proyección: (U.T.M.) ETRS89 Zona 29N
epsg: 25829
Unidades: metros

Ordenanza ou norma de aplicación: Patrimonio arqueolóxico

Titularidade: Privada

Adscripción cultural: Neolítico - Idade do Bronce

Clasificación do solo: SR

Adscripción tipolóxica: Túmulo

/ SRPPC

Uso actual: Prados e monte baixo

Nivel de protección do ben: Área de Protección Integral (API)

Nivel de protección do contorno: Contorno de Protección de Xacementos (CPX)

Obras permitidas: As permitidas segundo o nivel de protección

Estado de conservación:

A masa tumular esta deformada polos traballos agrícolas.

Descrición do ben:

Mámoa duns 15 m. de diámetro no eixo L-O, 14 m. no eixo N-S e 1,3 m. de altura, con cono de violación deformado polos traballos agrícolas. Non se observan restos de posibles estruturas pétreas.



CLASIFICACIÓN DO SOLO

- SU
- SRPAU
- SNR
- SRPPC
- SRPI
- SRPPX
- SUD
- SRPEN
- SRPO
- SRPA
- SRPF

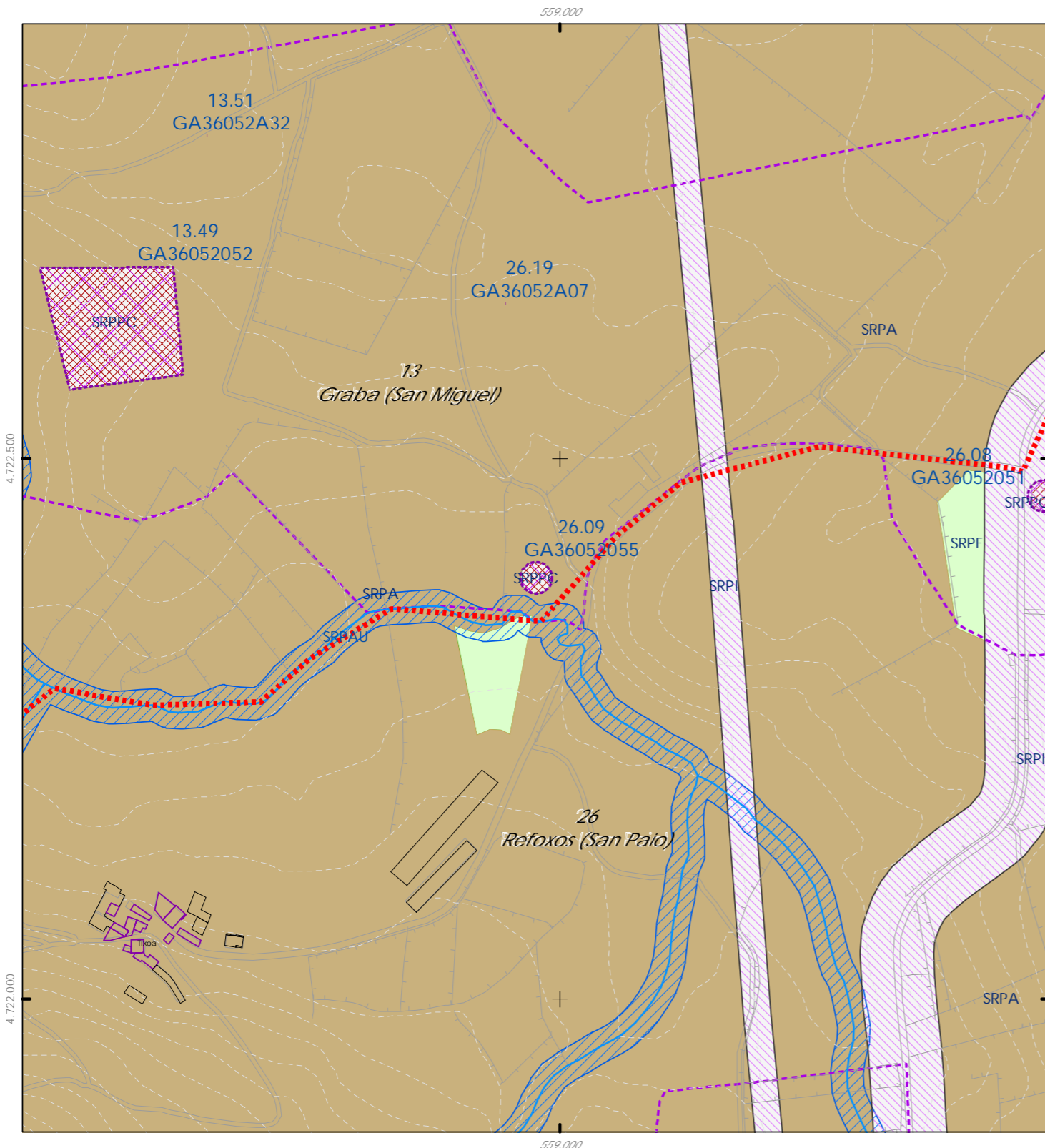
PATRIMONIO CULTURAL

- API - Área de Protección Integral
- CPX - Contorno de protección de Xacemento
- Patrimonio Cultural
- BIC
- Áreas de protección PC
- Camino Real
- Camino de Santiago

REFERENCIAS AOS PLANOS DE ORDENACIÓN:
Plano SR: N5
Plano SNR: -
Plano SU: -

A1	A2	A3	A4	A5	A6
B1	B2	B3	B4	B5	B6
C1	C2	C3	C4	C5	C6
D1	D2	D3	D4	D5	D6
E1	E2	E3	E4	E5	E6
F1	F2	F3	F4	F5	F6
G1	G2	G3	G4	G5	G6
H1	H2	H3	H4	H5	H6
I1	I2	I3	I4	I5	I6
J1	J2	J3	J4	J5	J6
K1	K2	K3	K4	K5	K6
L1	L2	L3	L4	L5	L6
M1	M2	M3	M4	M5	M6
N1	N2	N3	N4	N5	N6
O1	O2	O3	O4	O5	O6
P1	P2	P3	P4	P5	P6
Q1	Q2	Q3	Q4	Q5	Q6
R1	R2	R3	R4	R5	R6
S1	S2	S3	S4	S5	S6

Fuente de datos / Fuente de datos:
- Elaboración propia / Concello de Silleda
- Elaboración propia / Concello de Silleda



Código do elemento: 26.09 / GA36052055

Página 134 de 209

Denominación: Mámoa de Chousa do Muiño
Localización: Tíxoa
Parroquia: Refoxos (San Paio)

Coordenadas UTM:
558977,806144 / 4722389,36515
Sistema de coordenadas:
Proyección: (U.T.M.) ETRS89 Zona 29N
epsg: 25829
Unidades: metros

Ordenanza ou norma de aplicación: Patrimonio arqueolóxico

Titularidade: Privada

Adscripción cultural: Neolítico - Idade do Bronce

Clasificación do solo: SR

Adscripción tipolóxica: Túmulo

/ SRPPC

Uso actual:
Prados e monte baixo

Nivel de protección do ben: Área de Protección Integral (API)

Nivel de protección do contorno: Contorno de Protección de Xacementos (CPX)

Obras permitidas: As permitidas segundo o nivel de protección

Estado de conservación:

Destruída.

Descrición do ben:

Mámoa destruída recentemente para achandar o terreo. Segundo a ficha antiga tería 12 m. de diámetro no eixo L-O, 10 m. No eixo N-S e 0,9 m. de altura, con cono de violación.



CLASIFICACIÓN DO SOLO

- SU
- SRPAU
- SNR
- SRPPC
- SRPI
- SRPPX
- SUD
- SRPEN
- SRPO
- SRPA
- SRPF

PATRIMONIO CULTURAL

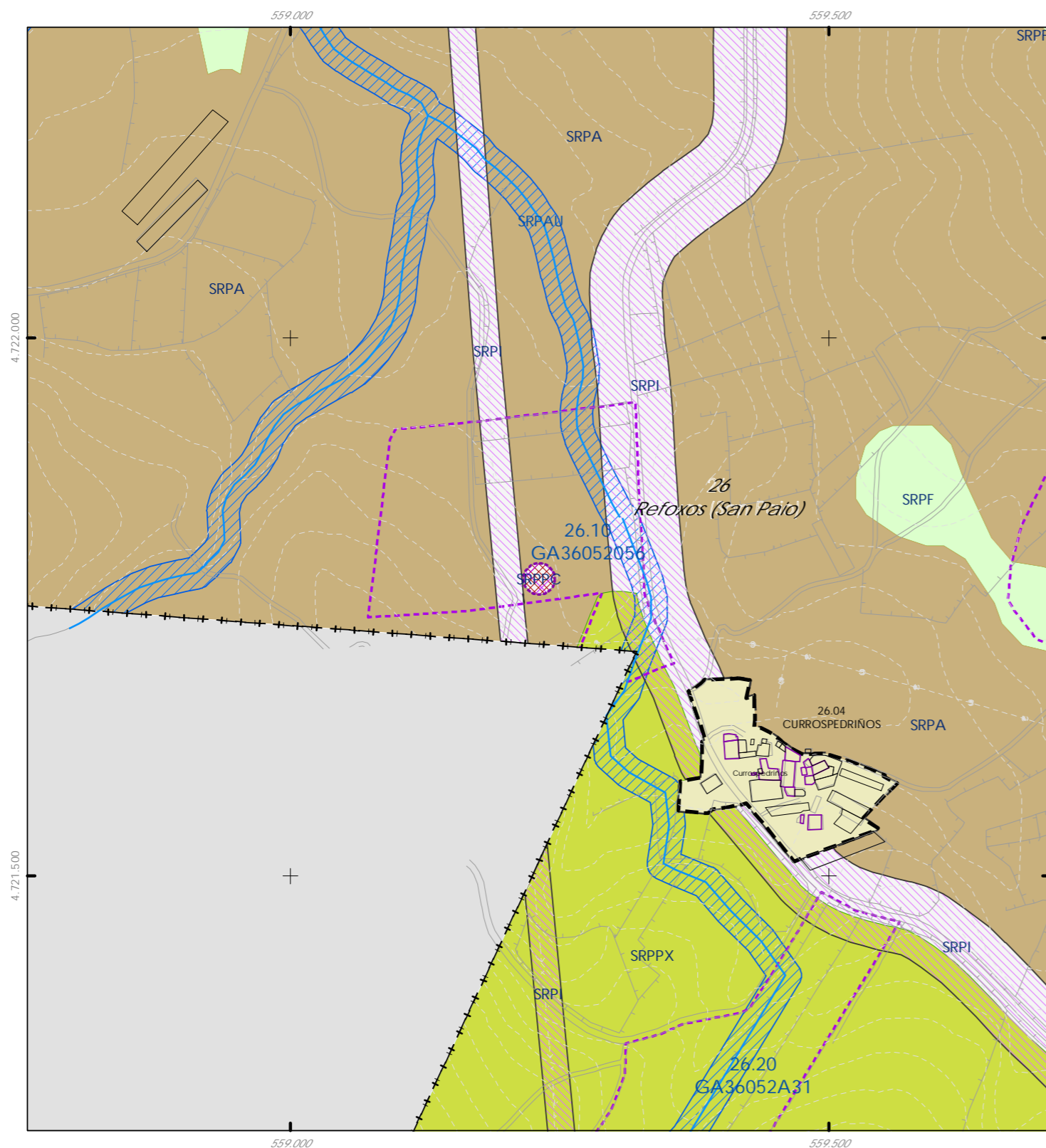
- API - Área de Protección Integral
- CPX - Contorno de protección de Xacemento
- Patrimonio Cultural
- BIC
- Áreas de protección PC
- Camino Real
- Camino de Santiago

REFERENCIAS AOS PLANOS DE ORDENACIÓN:
Plano SR: N5
Plano SNR: -
Plano SU: -

GRÁFICO DE FOLLAS
GRÁFICO DE HOJAS

A1	A2	B1	B2	B3	B4	C1	C2	C3	C4	C5	C6				
D1	D2	D3	D4	D5	D6	D7	E1	E2	E3	E4	E5	E6	E7		
F1	F2	F3	F4	F5	F6	F7	G1	G2	G3	G4	G5	G6	G7	G8	
H1	H2	H3	H4	H5	H6	H7	H8	I1	I2	I3	I4	I5	I6	I7	I8
J1	J2	J3	J4	J5	J6	J7	J8	K1	K2	K3	K4	K5	K6	K7	K8
L1	L2	L3	L4	L5	L6	L7	L8	M1	M2	M3	M4	M5	M6	M7	M8
N1	N2	N3	N4	N5	N6	N7	N8	O1	O2	O3	O4	O5	O6	O7	O8
P1	P2	P3	P4	P5	P6	P7	P8	Q1	Q2	Q3	Q4	Q5	Q6	Q7	Q8
R1	R2	R3	R4	R5	R6	R7	R8	S1	S2	S3	S4	S5	S6	S7	S8

Fuente de datos / Fuente de datos:
- Elaboración propia / Concello de Silleda
- Elaboración propia / Concello de Silleda



Código do elemento: 26.10 / GA36052056

Página 135 de 209

Denominación: Mámoa Da Braña
Localización: Currospedriños
Parroquia: Refoxos (San Paio)

Coordenadas UTM:
559230,712202 / 4721775,77386
Sistema de coordenadas: Proyección: (U.T.M.) ETRS89 Zona 29N
epsg: 25829
Unidades: metros

Ordenanza ou norma de aplicación: Patrimonio arqueolóxico
Adscripción cultural: Neolítico - Idade do Bronce
Adscripción tipolóxica: Túmulo
Nivel de protección do ben: Área de Protección Integral (API)
Nivel de protección do contorno: Contorno de Protección de Xacementos (CPX)
Obras permitidas: As permitidas segundo o nivel de protección

Titularidade: Privada
Clasificación do solo: SR / SRPPC
Uso actual: Prados e carballos

Estado de conservación:
Destruída.

Descrición do ben:
O túmulo foi destruído en 1974 para achandar o terreo, o que impide precisar as súas medidas. A destrución permitiu constatar que a mámoa contiña un dolmen formado por 15 chantos, dos cales tres estaban gravados con liñas onduladas e outro máis con fileiras de círculos e un heliomorfo. Recentemente, e tamén por causa de traballos agrícolas, apareceu a uns 35 m ao sueste do túmulo unha posible cista -segundo descrición do propietario- escavada na terra e cuns 50 cm de longo por 35 cm de ancho. Nesa estrutura localizáronse algúns fragmentos óseos, depositados no museo de Pontevedra (n.º rexistro: 11.630)



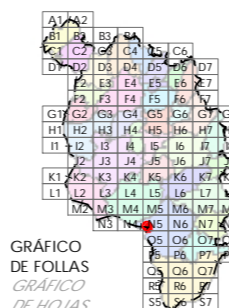
CLASIFICACIÓN DO SOLO

- SU
- SRPAU
- SNR
- SRPPC
- SRPI
- SRPPX
- SUD
- SRPEN
- SRPO
- SRPA
- SRPF

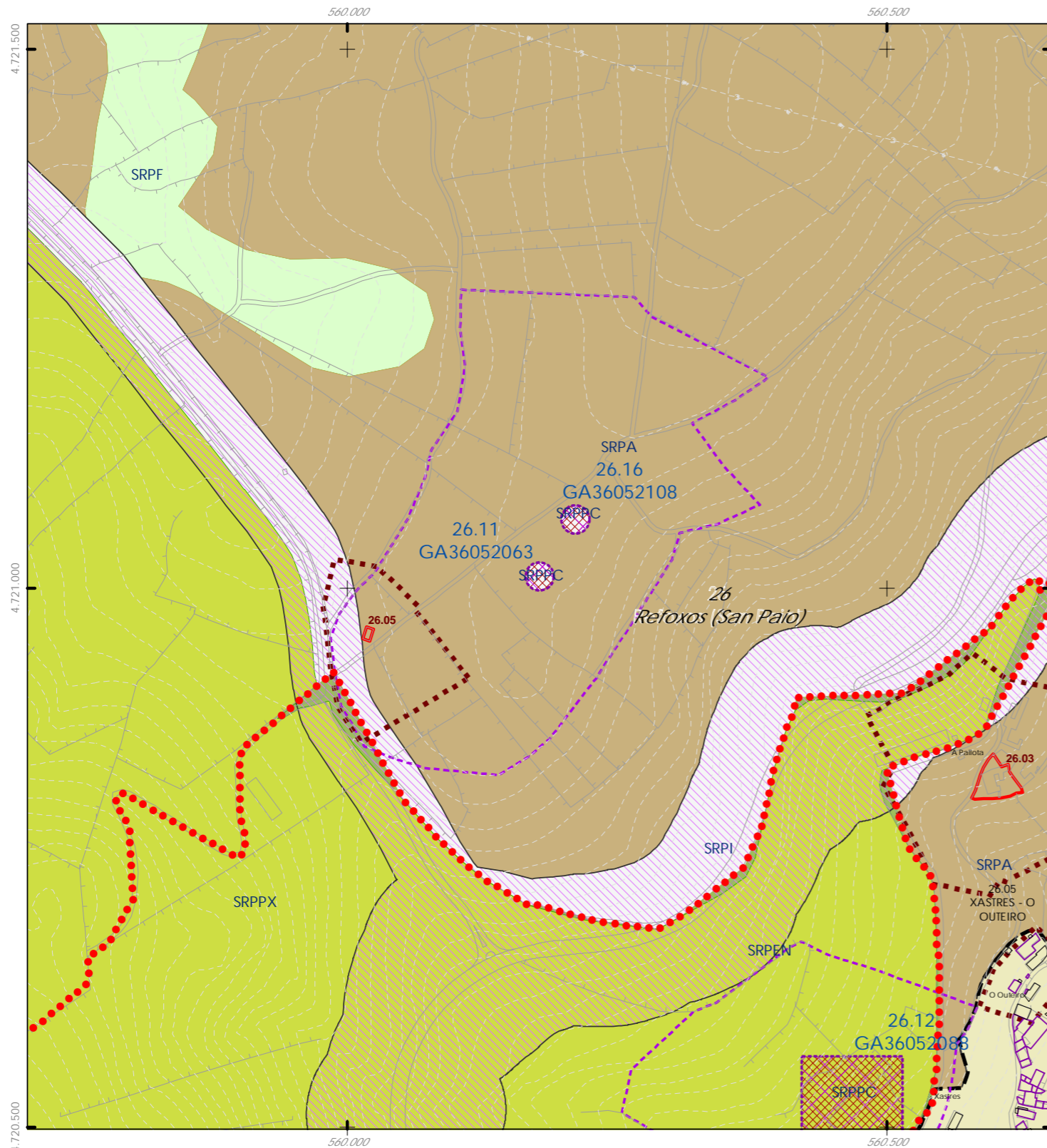
PATRIMONIO CULTURAL

- API - Área de Protección Integral
- CPX - Contorno de protección de Xacemento
- Patrimonio Cultural
- BIC
- Áreas de protección PC
- Camino Real
- Camino de Santiago

REFERENCIAS AOS PLANOS DE ORDENACIÓN:
Plano SR: N5
Plano SNR: -
Plano SU: -



Fuente de datos / Fuente de datos:
- Elaboración propia / Concello de Silleda
- Elaboración propia / Concello de Silleda



ESCALA 1:5.000
0 50 100 200 Metros

Código do elemento: 26.11 / GA36052063

Página 136 de 209

Denominación: Mámoa Da Pallota - No. 1
Localización: A Pallota
Parroquia: Refoxos (San Paio)

Coordenadas UTM:
560177,881258 / 4721010,87537
Sistema de coordenadas:
Proyección: (U.T.M.) ETRS89 Zona 29N
epsg: 25829
Unidades: metros

Ordenanza ou norma de aplicación: Patrimonio arqueolóxico

Titularidade: Privada

Adscripción cultural: Neolítico - Idade do Bronce

Clasificación do solo: SR / SRPPC

Adscripción tipolóxica: Túmulo

Uso actual: Prados, cultivos e monte baixo

Nivel de protección do ben: Área de Protección Integral (API)

Nivel de protección do contorno: Contorno de Protección de Xacementos (CPX)

Obras permitidas: As permitidas segundo o nivel de protección

Estado de conservación:

Descrición do ben:

Trátase dunha mámoa de 25 m. de diámetro no eixo L-O, 22 m. no eixo N-S e 2 m. de altura, cun cono de violación de 6,2 m. de diámetro e 0,7 m. de profundidade. Non se observan restos de estruturas pétreas.



CLASIFICACIÓN DO SOLO

SU	SRPAU
SNR	SRPPC
SRPI	SRPPX
SUD	SRPEN
SRPO	SRPA
	SRPF

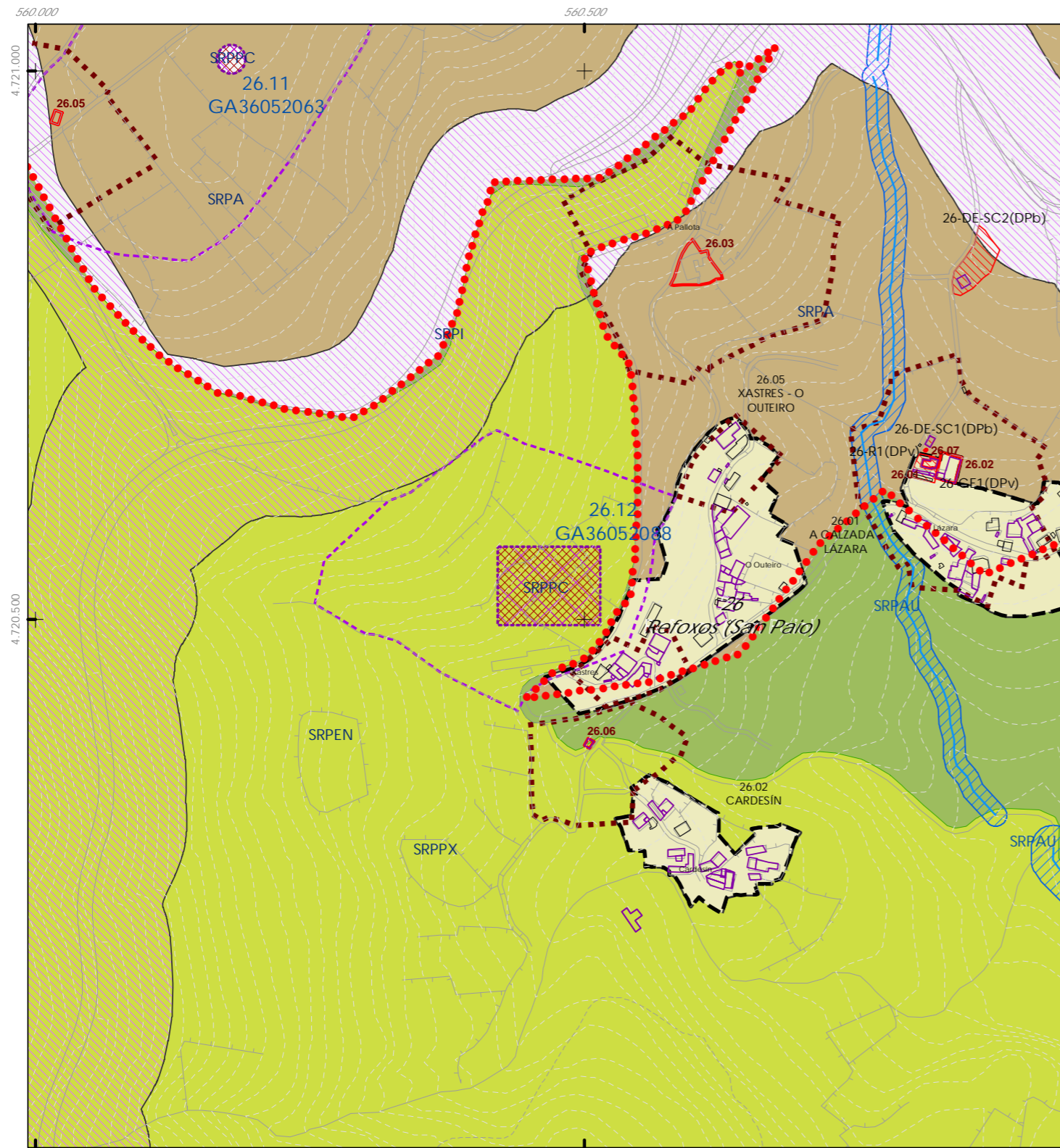
PATRIMONIO CULTURAL

API - Área de Protección Integral
CPX - Contorno de protección de Xacemento
Patrimonio Cultural
BIC
Áreas de protección PC
*** Camiño Real
--- Camiño de Santiago

REFERENCIAS AOS PLANOS DE ORDENACIÓN:
Plano SR: O5
Plano SNR: -
Plano SU: -

A1 A2	B1 B2	B3 B4	C1 C2	C3 C4	C5 C6
D1 D2	D3 D4	D5 D6	D7	E1 E2	E3 E4
F1 F2	F3 F4	F5 F6	F7	G1 G2	G3 G4
G5 G6	G7 G8	H1 H2	H3 H4	H5 H6	H7 H8
I1 I2	I3 I4	I5 I6	I7 I8	J1 J2	J3 J4
J5 J6	J7 J8	K1 K2	K3 K4	K5 K6	K7 K8
L1 L2	L3 L4	L5 L6	L7 L8	M1 M2	M3 M4
M5 M6	M7 M8	N1 N2	N3 N4	N5 N6	N7 N8
O1 O2	O3 O4	O5 O6	O7 O8	P1 P2	P3 P4
P5 P6	P7 P8	Q1 Q2	Q3 Q4	Q5 Q6	Q7 Q8
R1 R2	R3 R4	R5 R6	R7 R8	S1 S2	S3 S4

Fonte de datos / Fuente de datos:
- Elaboración propia / Concello de Silleda
- Elaboración propia / Concello de Silleda



Código do elemento: 26.12 / GA36052088

Página 137 de 209

Denominación: A Xesteira
Localización: Xastres
Parroquia: Refoxos (San Paio)

Coordenadas UTM:
560467,641554 / 4720530,21982
Sistema de coordenadas:
Proyección: (U.T.M.) ETRS89 Zona 29N
epsg: 25829
Unidades: metros

Ordenanza ou norma de aplicación: Patrimonio arqueolóxico
Adscripción cultural: Romano
Adscripción tipolóxica: Indeterminada
Nivel de protección do ben: Área de Protección Integral (API)
Nivel de protección do contorno: Contorno de Protección de Xacementos (CPX)
Obras permitidas: As permitidas segundo o nivel de protección

Titularidade: Privada
Clasificación do solo: SR / SRPPC
Uso actual: Prados, carballos e monte baixo

Estado de conservación: -

Descrición do ben:
Nesta zona non se observan estruturas, pero os achados realizados nos terreos de Germán Liñares (tégulas e muíño circular) e Venerando Gómez (cabeza tallada en granito) parecen suficiente para catalogalo como un depósito. A cabeza tallada atópase encaixada no muro do adro da igrexa parroquial de San Mamede Domingo Castro.



CLASIFICACIÓN DO SOLO

- SU
- SNR
- SRPI
- SUD
- SRPO
- SRPAU
- SRPPC
- SRPPX
- SRPEN
- SRPA
- SPRF

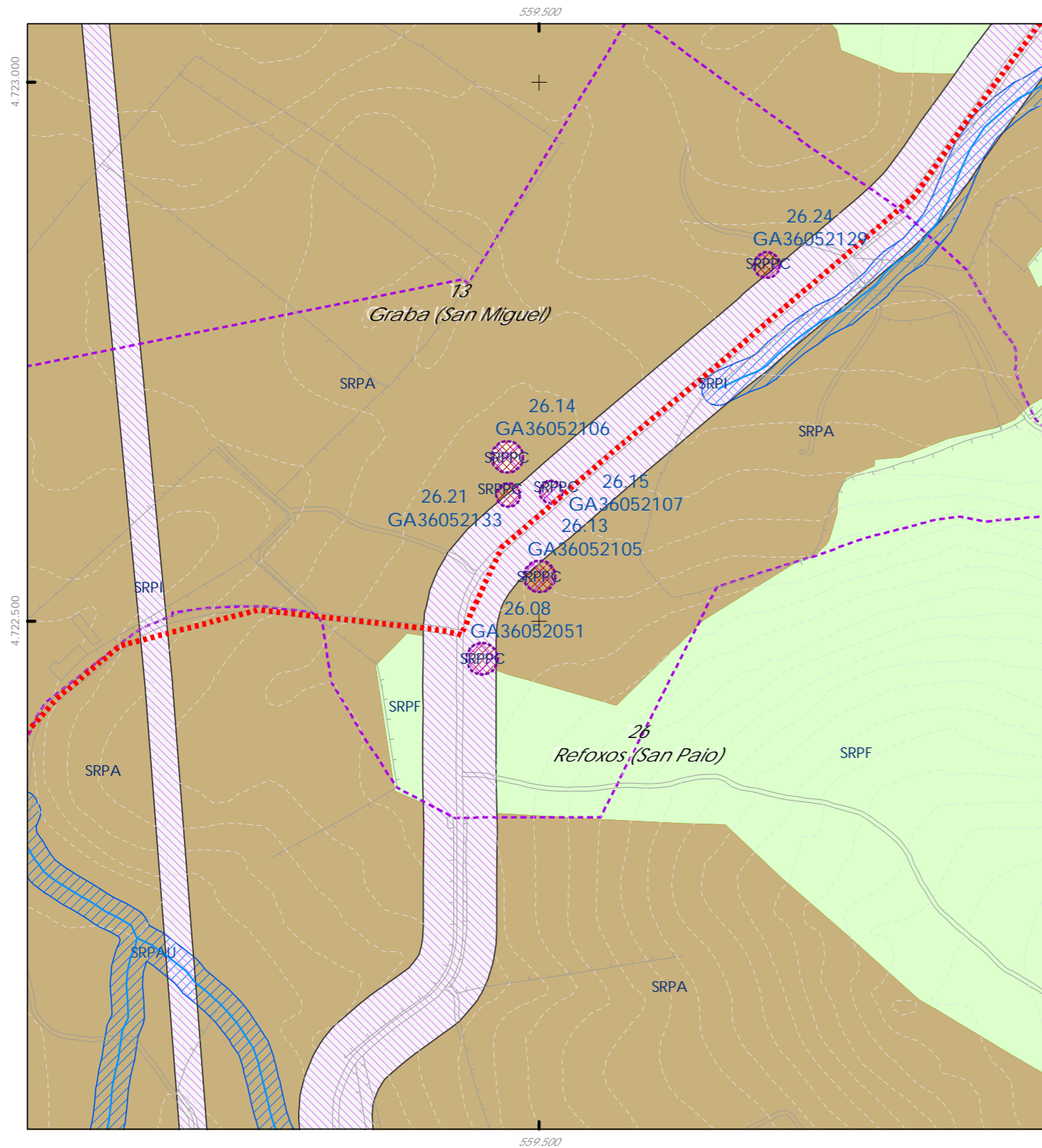
PATRIMONIO CULTURAL

- API - Área de Protección Integral
- CPX - Contorno de protección de Xacemento
- Patrimonio Cultural
- BIC
- Áreas de protección PC
- Camino Real
- Camino de Santiago

REFERENCIAS AOS PLANOS DE ORDENACIÓN:
Plano SR: 05
Plano SNR: 010/193
Plano SU: -



Fuente de datos / Fuente de datos:
- Elaboración propia / Concello de Silleda
- Elaboración propia / Concello de Silleda



Código do elemento: 26.13 / GA36052105

Página 138 de 209

Denominación: Mámoa de Penido - No. 2
Localización: Tixoa
Parroquia: Refoxos (San Paio)

Coordenadas UTM:
559500,405212 / 4722541,71585
Sistema de coordenadas:
Proyección: (U.T.M.) ETRS89 Zona 29N
orig: 25829
Unidades: metros

Ordenanza ou norma de aplicación: Patrimonio arqueolóxico

Titularidade: Privada

Adscripción cultural: Neolítico - Idade do Bronce

Clasificación do solo: SR

Adscripción tipolóxica: Túmulo

Uso actual:

Prados e monte baixo

Nivel de protección do ben: Área de Protección Integral (API)

Nivel de protección do contorno: Contorno de Protección de Xacementos (CPX)

Obras permitidas: As permitidas segundo o nivel de protección

Estado de conservación:

Durante a construción da estrada de Siador a Currospedriños, metéronlle a pa escavadora polo lado sur da mámoa.

Descrición do ben:

Mámoa de grandes dimensións, de 43 m. de diámetro no eixo L-O, 32 m. No eixo N-S e 3,2 m. de altura, con cono de violación de gran tamaño, aínda que non podemos precisar as súas dimensións pola vexetación que cobre a mámoa. As alteracións provocadas pola pa escavadora permitiron apreciar que o túmulo estaba recuberto por unha coiraza pétreo.



CLASIFICACIÓN DO SOLO

SU	SRPAU
SNR	SRPPC
SRPI	SRPPX
SUD	SRPEN
SRPO	SRPA
	SRPF

PATRIMONIO CULTURAL

API - Área de Protección Integral
CPX - Contorno de protección de Xacemento
Patrimonio Cultural
BIC
Áreas de protección PC
*** Camiño Real
— Camiño de Santiago

REFERENCIAS AOS PLANOS DE ORDENACIÓN:
Plano SR: N5
Plano SNR: -
Plano SU: -

GRÁFICO DE FOLLAS
GRÁFICO DE HOJAS

A1	A2	A3	A4	A5	A6
B1	B2	B3	B4	B5	B6
C1	C2	C3	C4	C5	C6
D1	D2	D3	D4	D5	D6
E1	E2	E3	E4	E5	E6
F1	F2	F3	F4	F5	F6
G1	G2	G3	G4	G5	G6
H1	H2	H3	H4	H5	H6
I1	I2	I3	I4	I5	I6
J1	J2	J3	J4	J5	J6
K1	K2	K3	K4	K5	K6
L1	L2	L3	L4	L5	L6
M1	M2	M3	M4	M5	M6
N1	N2	N3	N4	N5	N6
O1	O2	O3	O4	O5	O6
P1	P2	P3	P4	P5	P6
Q1	Q2	Q3	Q4	Q5	Q6
R1	R2	R3	R4	R5	R6
S1	S2	S3	S4	S5	S6

Fuente de datos / Fuente de datos:
- Elaboración propia / Concello de Silleda
- Elaboración propia / Concello de Silleda



Código do elemento: 26.14 / GA36052106

Página 139 de 209

Denominación: Mámoa de Penido - No. 3
Localización: Tixoa
Parroquia: Refoxos (San Paio)

Coordenadas UTM:
559470,393882 / 4722652,5629
Sistema de coordenadas:
Proyección: (U.T.M.) ETRS89 Zona 29N
epsg: 25829
Unidades: metros

Ordenanza ou norma de aplicación: Patrimonio arqueolóxico

Titularidade: Privada

Adscripción cultural: Neolítico - Idade do Bronce

Clasificación do solo: SR

Adscripción tipolóxica: Túmulo

/ SRPPC

Uso actual:

Prados e monte baixo

Nivel de protección do ben: Área de Protección Integral (API)

Nivel de protección do contorno: Contorno de Protección de Xacementos (CPX)

Obras permitidas: As permitidas segundo o nivel de protección

Estado de conservación:

A masa tumular está alterada polos traballos agrícolas.

Descrición do ben:

Túmulo duns 20 m de diámetro e 1 m de altura, con cono de violación deformado polos traballos agrícolas. Non se aprecian indicios de posibles estruturas pétreas.



CLASIFICACIÓN DO SOLO

- SU
- SNR
- SRPI
- SUD
- SRPO
- SRPAU
- SRPPC
- SRPPX
- SRPEN
- SRPA
- SRPF

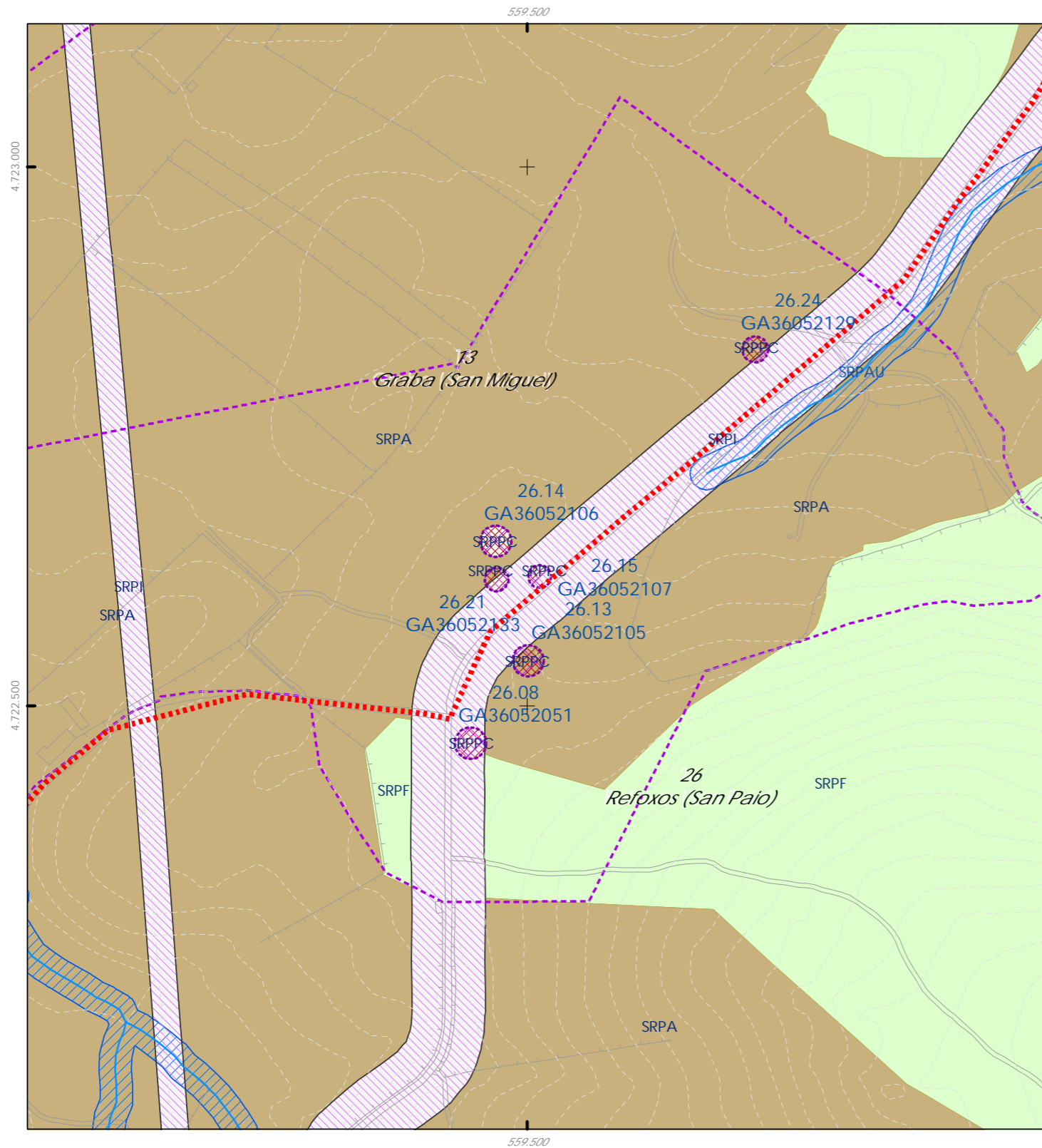
PATRIMONIO CULTURAL

- API - Área de Protección Integral
- CPX - Contorno de protección de Xacemento
- Patrimonio Cultural
- BIC
- Áreas de protección PC
- Camión Real
- Camión de Santiago

REFERENCIAS AOS PLANOS DE ORDENACIÓN:
Plano SR: M5
Plano SNR: -
Plano SU: -



Fuente de datos / Fuente de datos:
Elaboración propia / Concello de Silleda
Elaboración propia / Concello de Silleda



Código do elemento: 26.15 / GA36052107

Página 140 de 209

Denominación: Mámoa de Penido - No. 4
Localización: Tixoa
Parroquia: Refoxos (San Paio)

Coordenadas UTM:
559511,121021 / 4722619,89983
Sistema de coordenadas:
Proyección: (U.T.M.) ETRS89 Zona 29N
epsg: 25829
Unidades: metros

Ordenanza ou norma de aplicación: Patrimonio arqueolóxico

Titularidade: Privada

Adscripción cultural: Neolítico - Idade do Bronce

Clasificación do solo: SR

Adscripción tipolóxica: Túmulo

Uso actual:

Prados e monte baixo

Nivel de protección do ben: Área de Protección Integral (API)

Nivel de protección do contorno: Contorno de Protección de Xacementos (CPX)

Obras permitidas: As permitidas segundo o nivel de protección

Estado de conservación:

Alterada por traballos agrícolas. A parte sueste do túmulo foi destruída pola construción da estrada.

Descrición do ben:

Túmulo duns 16 metros de diámetro no eixo N-S por 14 m no eixo L-O e 1,2 m de altura, con cono de violación deformado polos traballos agrícolas. Non se observan restos de posibles estruturas pétreas.



CLASIFICACIÓN DO SOLO

- SU
- SNR
- SRPI
- SUD
- SRPO
- SRPAU
- SRPPC
- SRPPX
- SRPEN
- SRPA
- SRPF

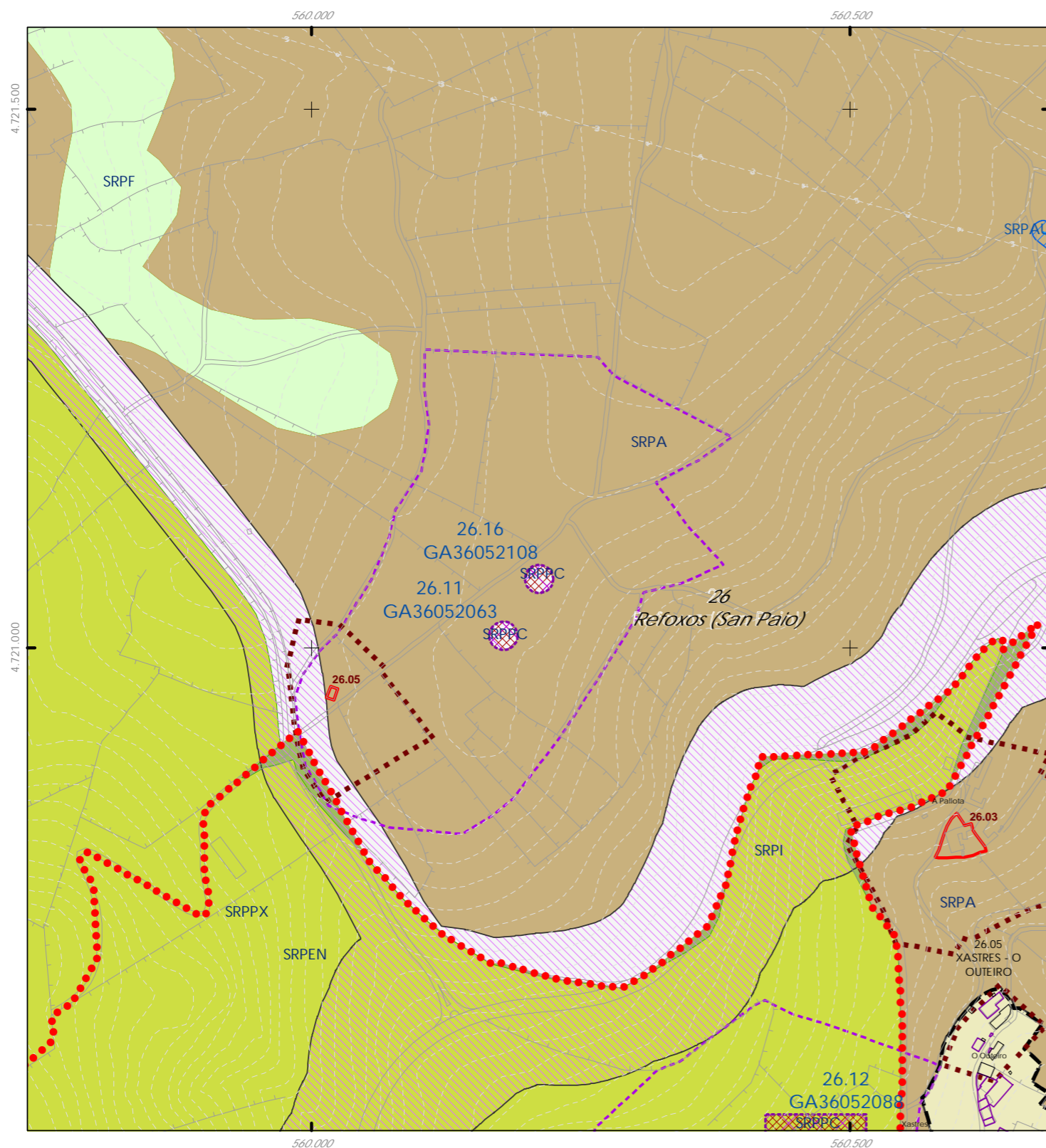
PATRIMONIO CULTURAL

- API - Área de Protección Integral
- CPX - Contorno de protección de Xacemento
- Patrimonio Cultural
- BIC
- Áreas de protección PC
- Camino Real
- Camino de Santiago

REFERENCIAS AOS PLANOS DE ORDENACIÓN:
Plano SR: M5
Plano SNR: -
Plano SU: -



Fuente de datos / Fuente de datos:
- Elaboración propia / Concello de Silleda
- Elaboración propia / Concello de Silleda



Código do elemento: 26.16 / GA36052108

Página 141 de 209

Denominación: Mámoa da Pallota - No. 2
Localización: A Pallota
Parroquia: Refoxos (San Paio)

Coordenadas UTM:
560210,891547 / 4721063,7721
Sistema de coordenadas: Proyección: (U.T.M.) ETRS89 Zona 29N
epsg: 25829
Unidades: metros

Ordenanza ou norma de aplicación: Patrimonio arqueolóxico
Adscripción cultural: Neolítico - Idade do Bronce
Adscripción tipolóxica: Túmulo
Nivel de protección do ben: Área de Protección Integral (API)
Nivel de protección do contorno: Contorno de Protección de Xacementos (CPX)
Obras permitidas: As permitidas segundo o nivel de protección

Titularidade: Privada
Clasificación do solo: SR / SRPPC
Uso actual: Prados, cultivos e monte baixo

Estado de conservación: -

Descrición do ben:
Trátase dunha mámoa de 21 m. de diámetro no eixo L-O, 20 m. no eixo N-S e 1,9 m. de altura, cun cono de violación de 5,4 m. de diámetro e 0,6 m. de profundidade. Non se observan restos de estruturas pétreas.



CLASIFICACIÓN DO SOLO

- SU
- SNR
- SRPI
- SUD
- SRPO
- SRPAU
- SRPPC
- SRPPX
- SRPEN
- SRPA
- SPRF

PATRIMONIO CULTURAL

- API - Área de Protección Integral
- CPX - Contorno de protección de Xacemento
- Patrimonio Cultural
- BIC
- Áreas de protección PC
- Camino Real
- Camino de Santiago

REFERENCIAS AOS PLANOS DE ORDENACIÓN:
Plano SR: O5
Plano SNR: -
Plano SU: -



Fonte de datos / Fuente de datos:
- Elaboración propia / Concello de Silleda
- Elaboración propia / Concello de Silleda



Código do elemento: 26.17 / GA36052110

Página 142 de 209

Denominación: Mámoa das Porqueiras
Localización: Currospedriños
Parroquia: Refoxos (San Paio)

Coordenadas UTM:
559091,77959 / 4721071,43916
Sistema de coordenadas: Proyección: (U.T.M.) ETRS89 Zona 29N
epsg: 25829
Unidades: metros

Ordenanza ou norma de aplicación: Patrimonio arqueolóxico
Adscripción cultural: Neolítico - Idade do Bronce
Adscripción tipolóxica: Túmulo
Nivel de protección do ben: Área de Protección Integral (API)
Nivel de protección do contorno: Contorno de Protección de Xacementos (CPX)
Obras permitidas: As permitidas segundo o nivel de protección

Titularidade: Privada
Clasificación do solo: SR / SRPPC
Uso actual: Prados e monte baixo

Estado de conservación:
Destruída.

Descrición do ben:
Esta mámoa non foi localizada durante a prospección a pesar de que na zona había boa visibilidade, motivo polo cal pensamos que foi destruída para facer un pasteiro segundo a ficha antiga, esta mámoa xa estaba moi alterada, polo que non puidesen dar as súas medidas.



CLASIFICACIÓN DO SOLO

SU	SRPAU
SNR	SRPPC
SRPI	SRPPX
SUD	SRPEN
SRPO	SRPA
	SRPF

PATRIMONIO CULTURAL

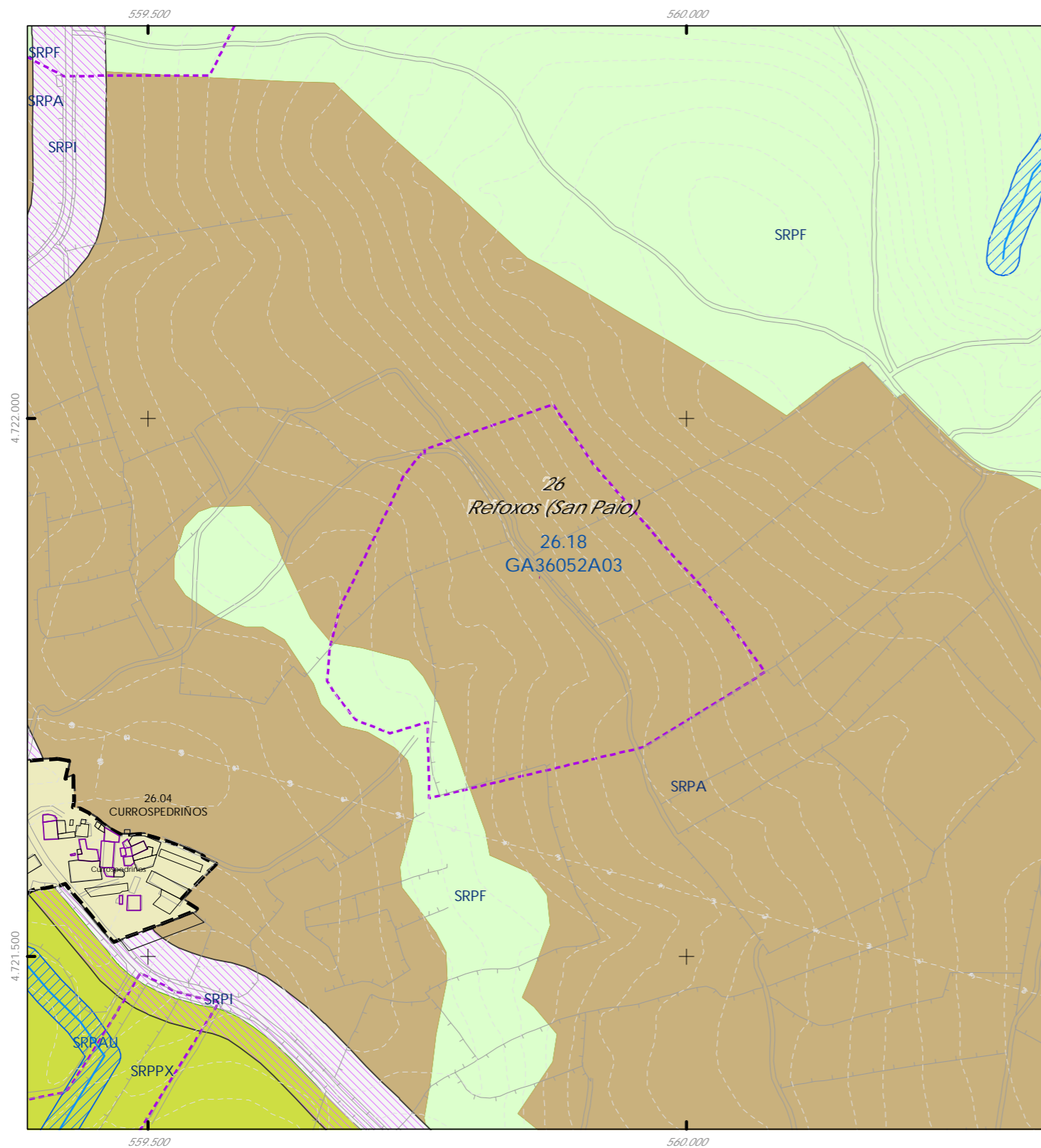
API - Área de Protección Integral
CPX - Contorno de protección de Xacemento
Patrimonio Cultural
BIC
Áreas de protección PC
Camino Real
Camino de Santiago

REFERENCIAS AOS PLANOS DE ORDENACIÓN:
Plano SR: O5
Plano SNR: -
Plano SU: -

GRÁFICO DE FOLLAS
GRÁFICO DE HOJAS

A1	A2
B1	B2
C1	C2
D1	D2
E1	E2
F1	F2
G1	G2
H1	H2
I1	I2
J1	J2
K1	K2
L1	L2
M1	M2
N1	N2
O1	O2
P1	P2
Q1	Q2
R1	R2
S1	S2

Fonte de datos / Fuente de datos:
- Elaboración propia / Concello de Silleda
- Elaboración propia / Concello de Silleda



Código do elemento: 26.18 / GA36052A03

Página 143 de 209

Denominación: Fontiña de Chao
Localización: Currospedriños
Parroquia: Refoxos (San Paio)

Coordenadas UTM:
559862,746233 / 4721852,05634
Sistema de coordenadas:
Proyección: (U.T.M.) ETRS89 Zona 29N
epsg: 25829
Unidades: metros

Ordenanza ou norma de aplicación: Patrimonio arqueolóxico
Adscripción cultural: Indeterminada
Adscripción tipolóxica: Indeterminada
Nivel de protección do ben: Área de Protección Integral (API)
Nivel de protección do contorno: Contorno de Protección de Xacementos (CPX)
Obras permitidas: As permitidas segundo o nivel de protección

Titularidade: Privada
Clasificación do solo: SR / SRPPC
Uso actual: Prados e monte baixo

Estado de conservación:

Descrición do ben:
Nesta zona, ao facer unha gabia de drenaxe, apareceu nun terreo de Alfredo Canabal Liñares un útil de pedra pulida de 16,5 cm. de longo, 3 cm. de ancho e 0,8 cm. de grosor, que está en poder do propietario.



CLASIFICACIÓN DO SOLO

- SU
- SNR
- SRPI
- SUD
- SRPO
- SRPAU
- SRPPC
- SRPPX
- SRPEN
- SRPA
- SRPF

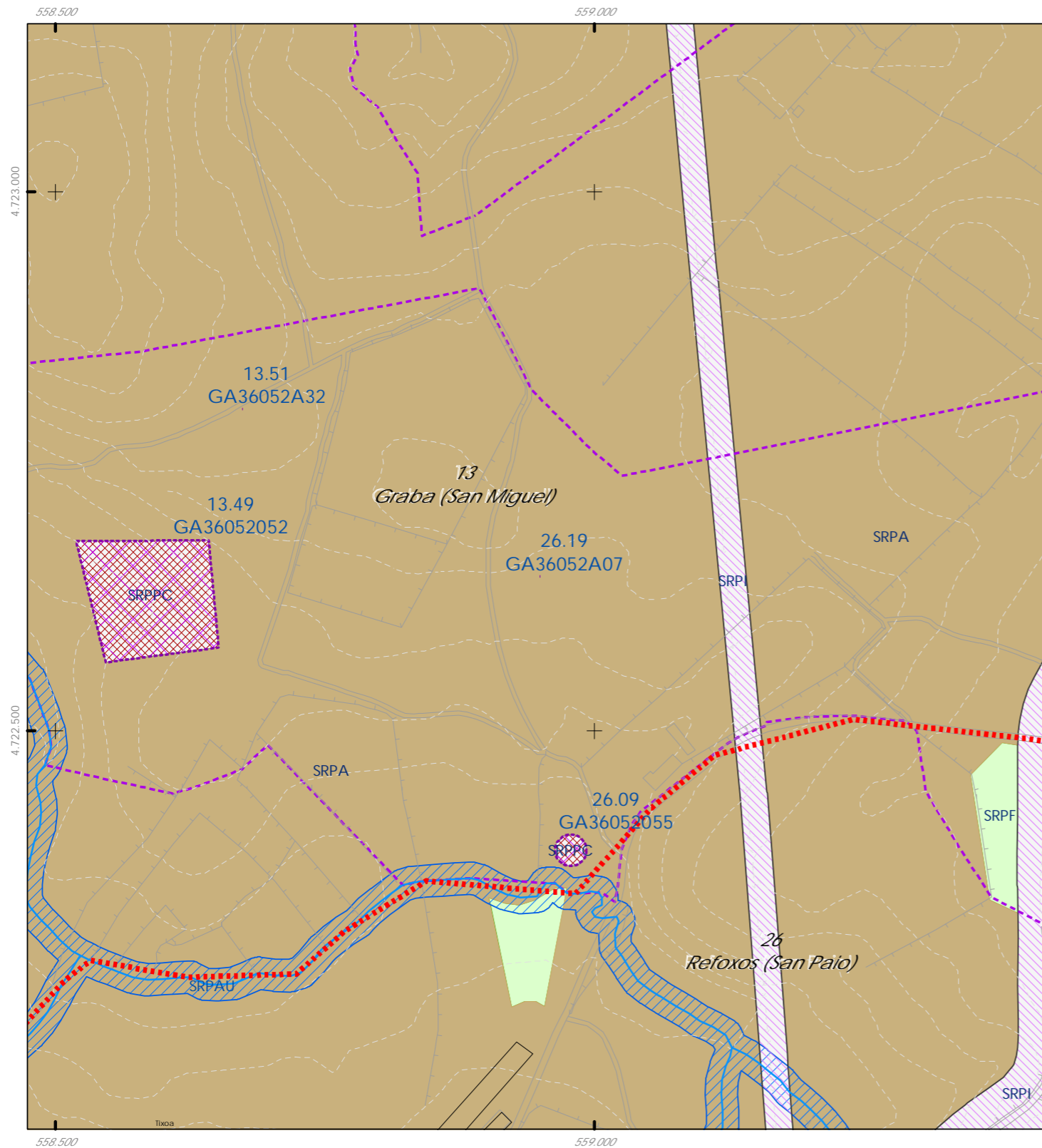
PATRIMONIO CULTURAL

- API - Área de Protección Integral
- CPX - Contorno de protección de Xacemento
- Patrimonio Cultural
- BIC
- Áreas de protección PC
- Camino Real
- Camino de Santiago

REFERENCIAS AOS PLANOS DE ORDENACIÓN:
Plano SR: N5
Plano SNR: -
Plano SU: -



Fonte de datos / Fuente de datos:
- Elaboración propia / Concello de Silleda
- Elaboración propia / Concello de Silleda



Código do elemento: 26.19 / GA36052A07

Página 144 de 209

Denominación: Eira dos Mouros / Pena Alta
Localización: Tixoa
Parroquia: Refoxos (San Paio)

Coordenadas UTM: 558948,960782 / 4722643,26236
Sistema de coordenadas: Proyección: (U.T.M.) ETRS89 Zona 29N
epsg: 25829
Unidades: metros

Ordenanza ou norma de aplicación: Patrimonio arqueolóxico
Adscripción cultural: Indeterminada
Adscripción tipolóxica: Indeterminada
Nivel de protección do ben: Área de Protección Integral (API)
Nivel de protección do contorno: Contorno de Protección de Xacementos (CPX)
Obras permitidas: As permitidas segundo o nivel de protección

Titularidade: Privada
Clasificación do solo: SR / SRPPC
Uso actual: Prados e monte baixo

Estado de conservación:

Descrición do ben:
Durante a prospección localizamos a metade dunha moa de muíño circular (catillus), de 50 cm. de diámetro e 12 cm. de grosor, con orificio central de 11 cm. de diámetro. Está realizado en granito de gran de dúas micas. Foi depositado no museo de Pontevedra con código EM03-1.

CLASIFICACIÓN DO SOLO

SU	SRPAU
SNR	SRPPC
SRPI	SRPPX
SUD	SRPEN
SRPO	SRPA
	SRPF

PATRIMONIO CULTURAL

API - Área de Protección Integral
CPX - Contorno de protección de Xacemento
Patrimonio Cultural
BIC
Áreas de protección PC
*** Camiño Real
Camión de Santiago

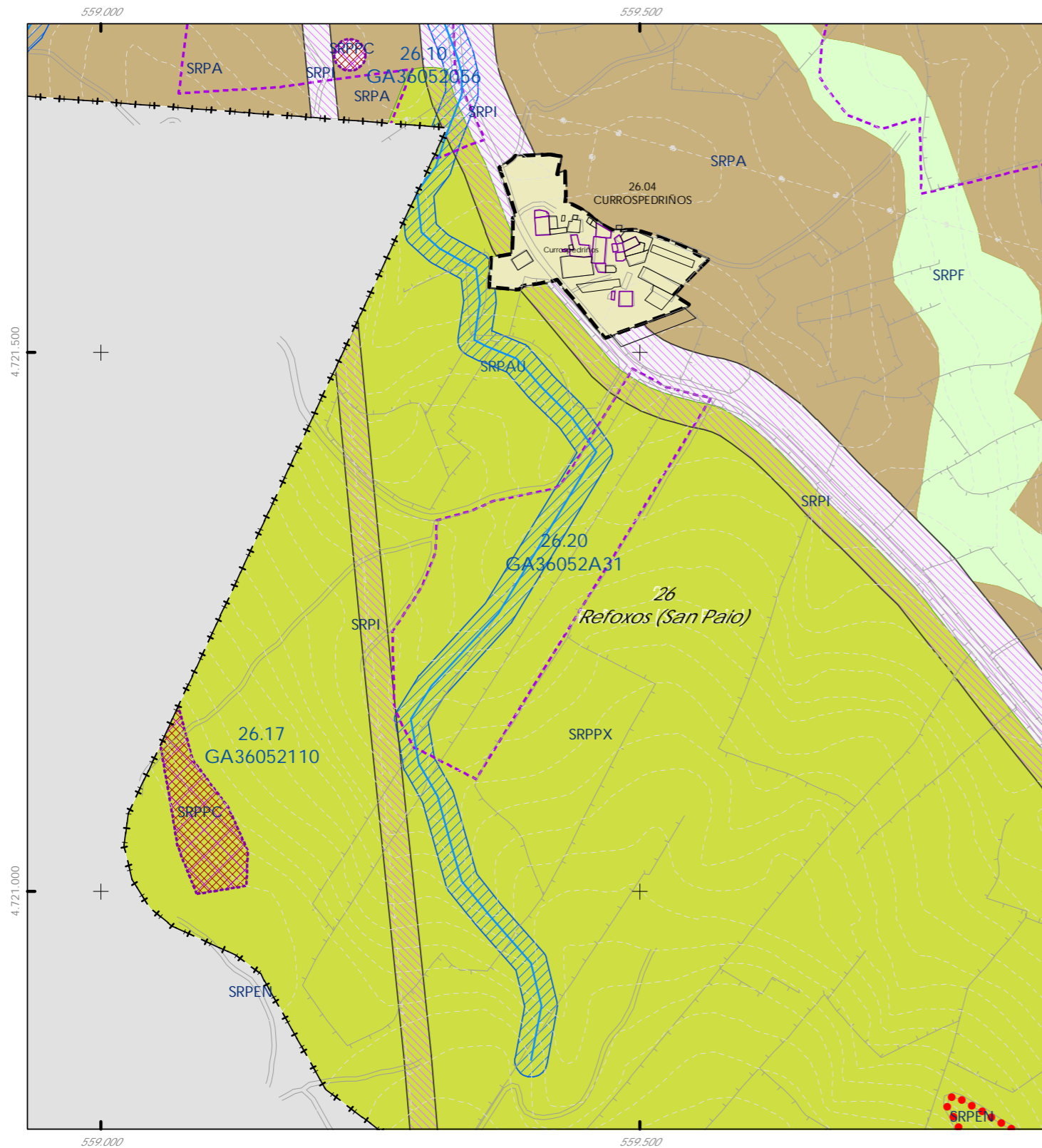
REFERENCIAS AOS PLANOS DE ORDENACIÓN:
Plano SR: M5
Plano SNR: -
Plano SU: -

GRÁFICO DE FOLLAS / GRÁFICO DE HOJAS

A1	A2	B1	B2	B3	B4	C1	C2	C3	C4	C5	C6				
D1	D2	D3	D4	D5	D6	D7	E1	E2	E3	E4	E5	E6	E7		
F1	F2	F3	F4	F5	F6	F7	G1	G2	G3	G4	G5	G6	G7	G8	
H1	H2	H3	H4	H5	H6	H7	H8	I1	I2	I3	I4	I5	I6	I7	I8
J1	J2	J3	J4	J5	J6	J7	J8	K1	K2	K3	K4	K5	K6	K7	K8
L1	L2	L3	L4	L5	L6	L7	L8	M1	M2	M3	M4	M5	M6	M7	M8
N1	N2	N3	N4	N5	N6	N7	N8	O5	O6	O7	O8	P5	P6	P7	P8
Q5	Q6	Q7	Q8	R5	R6	R7	R8	S5	S6	S7	S8				

Fuente de datos / Fuente de datos:
- Elaboración propia / Concello de Silleda
- Elaboración propia / Concello de Silleda





Código do elemento: 26.20 / GA36052A31

Página 145 de 209

Denominación: Rego de Puza
Localización: Currospedriños
Parroquia: Refoxos (San Paio)

Coordenadas UTM: 559406,74095 / 4721292,1523
Sistema de coordenadas: Proyección: (U.T.M.) ETRS89 Zona 29N
epsg: 25829
Unidades: metros

Ordenanza ou norma de aplicación: Patrimonio arqueolóxico
Adscripción cultural: Indeterminada
Adscripción tipolóxica: Indeterminada
Nivel de protección do ben: Área de Protección Integral (API)
Nivel de protección do contorno: Contorno de Protección de Xacementos (CPX)
Obras permitidas: As permitidas segundo o nivel de protección

Titularidade: Privada
Clasificación do solo: SR / SRPPC
Uso actual: Prados, carballos e monte baixo

Estado de conservación: -

Descrición do ben: Machado de pedra pulida de 8,6 cm. de longo, 4,6 cm. de ancho e 2,7 cm. de grosor, atopado ao arar un terreo propiedade de Alfredo Liñares Canaval e que se encontra en poder deste.



CLASIFICACIÓN DO SOLO

- SU
- SNR
- SRPI
- SUD
- SRPO
- SRPAU
- SRPPC
- SRPPX
- SRPEN
- SRPA
- SRPF

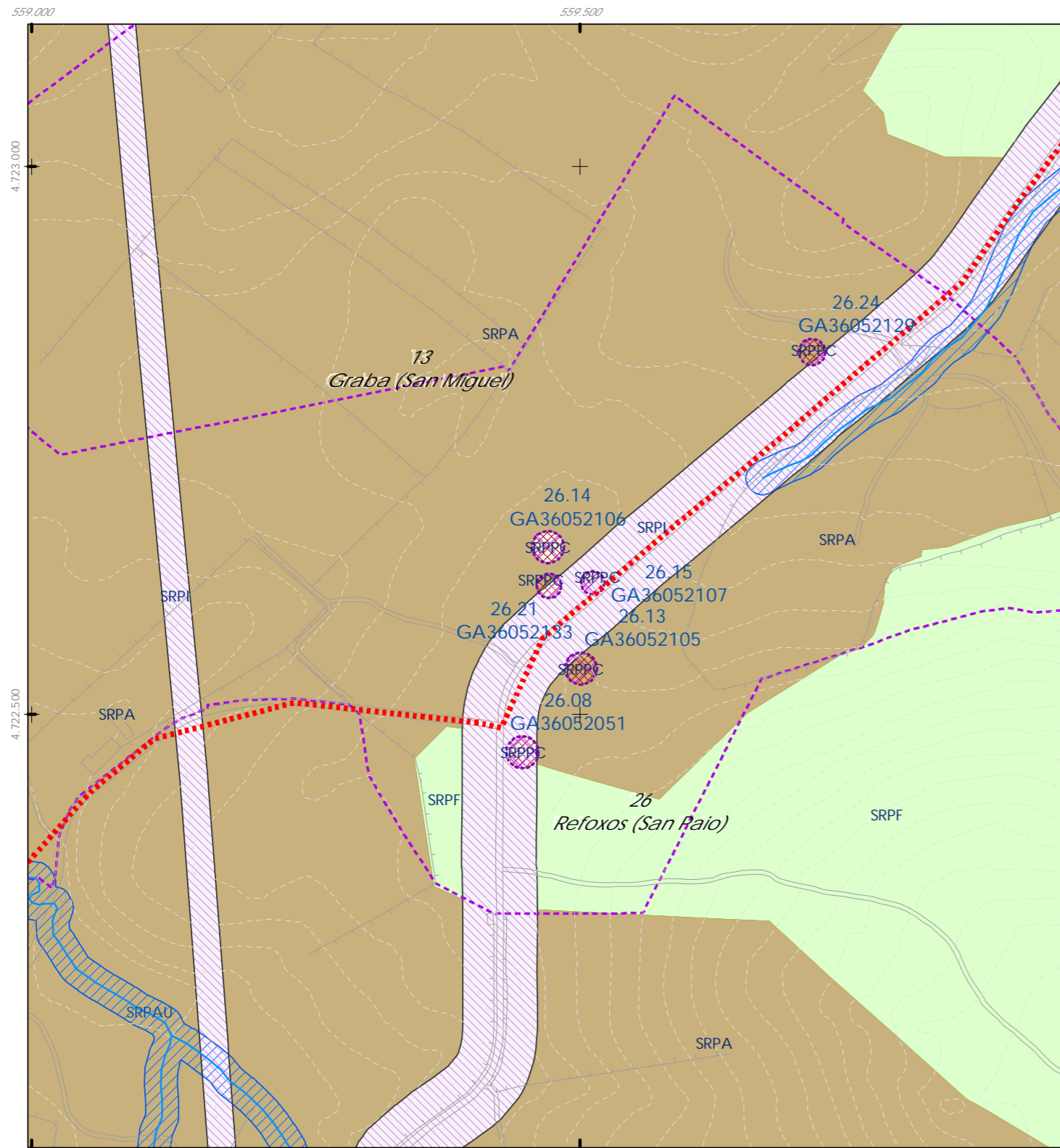
PATRIMONIO CULTURAL

- API - Área de Protección Integral
- CPX - Contorno de protección de Xacemento
- Patrimonio Cultural
- BIC
- Áreas de protección PC
- Camino Real
- Camino de Santiago

REFERENCIAS AOS PLANOS DE ORDENACIÓN:
Plano SR: O5
Plano SNR: -
Plano SU: -



Fuente de datos / Fuente de datos:
Elaboración propia / Concello de Silleda
Elaboración propia / Concello de Silleda



Código do elemento: 26.21 / GA36052133

Página 146 de 209

Denominación: Mámoa de Eira dos Mouros 2
Localización: Tixoa
Parroquia: Refoxos (San Paio)

Coordenadas UTM:
559471,214445 / 4722617,12465
Sistema de coordenadas:
Proyección: (U.T.M.) ETRS89 Zona 29N
epsg: 25829
Unidades: metros

Ordenanza ou norma de aplicación: Patrimonio arqueolóxico

Titularidade: Privada

Adscripción cultural: Neolítico - Idade do Bronce

Clasificación do solo: SR

Adscripción tipolóxica: Túmulo

Uso actual:

Prados e monte baixo

Nivel de protección do ben: Área de Protección Integral (API)

Nivel de protección do contorno: Contorno de Protección de Xacementos (CPX)

Obras permitidas: As permitidas segundo o nivel de protección

Estado de conservación:

Alterado por labores agrícolas (aplanado considerablemente).

Descrición do ben:

Túmulo duns 16 m de diámetro e altura aproximada de 0,8 m no que non se aprecian restos de estruturas pétreas o cono de violación claro. Atópase lixeiramente enmascarado por pedras e restos de herba, produto da limpeza do terreo en que se sitúa.



CLASIFICACIÓN DO SOLO

- SU
- SNR
- SRPI
- SUD
- SRPO
- SRPAU
- SRPPC
- SRPPX
- SRPEN
- SRPA
- SRPF

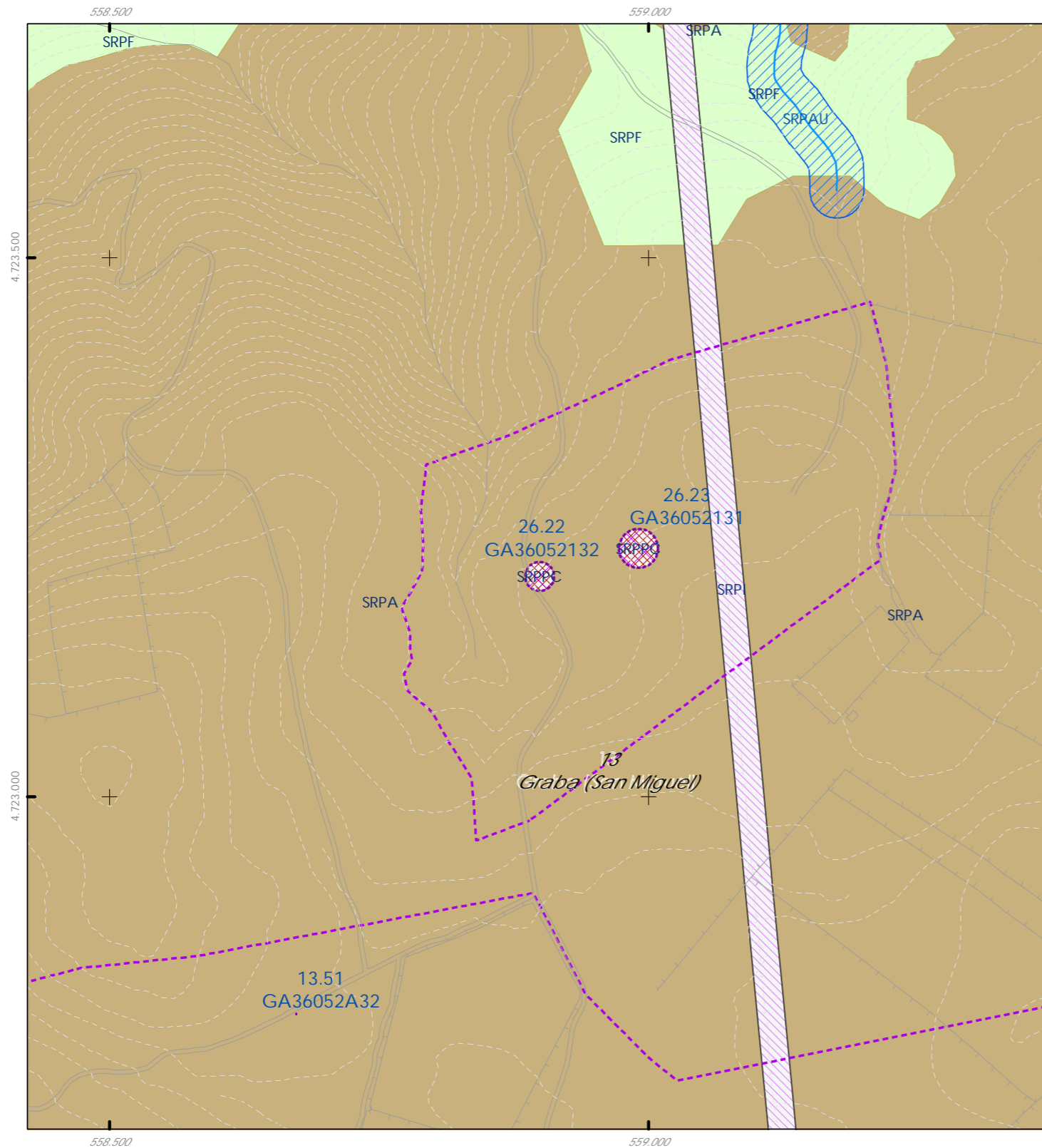
PATRIMONIO CULTURAL

- API - Área de Protección Integral
- CPX - Contorno de protección de Xacemento
- Patrimonio Cultural
- BIC
- Áreas de protección PC
- Camino Real
- Camino de Santiago

REFERENCIAS AOS PLANOS DE ORDENACIÓN:
Plano SR: M5
Plano SNR: -
Plano SU: -



Fuente de datos / Fuente de datos:
- Elaboración propia / Concello de Silleda
- Elaboración propia / Concello de Silleda



Código do elemento: 26.22 / GA36052132

Página 147 de 209

Denominación: Petróglifos de Eira dos Mouros
Localización: Tixoa
Parroquia: Refoxos (San Paio)

Coordenadas UTM:
558898,552105 / 4723204,12332
Sistema de coordenadas:
Proyección: (U.T.M.) ETRS89 Zona 29N
orig: 25829
Unidades: metros

Ordenanza ou norma de aplicación: Patrimonio arqueolóxico

Titularidade: Privada

Adscripción cultural: Idade do Bronce

Clasificación do solo: SR / SRPPC

Adscripción tipolóxica: Arte Rupestre

Uso actual: Monte baixo e prados

Nivel de protección do ben: Área de Protección Integral (API)

Declarado BIC (Lei 16/1985, de 25 de junio, do Patrimonio Histórico Español)

Nivel de protección do contorno: Contorno de Protección de Xacementos (CPX)

Obras permitidas: As permitidas segundo o nivel de protección

Estado de conservación:

Densa vexetación, así como mofos e líques que cobre e enmascara rocha e motivos.

Descrición do ben:

Os motivos gravados localízanse sobre unha pedra granítica de superficie lixeiramente empenada e forma irregular, cuxas dimensións visibles son: 2 m (n-s) por 1,5 m (l-o) e 0,4 a 0,5 m de altura sobre o terreo. Na parte superior da rocha identifícanse ata 10 cazoletas agrupadas cara á zona central, cunhas dimensións de 3-4 cm de diámetro e sobre 1 cm de profundidade.



CLASIFICACIÓN DO SOLO

- SU
- SNR
- SRPI
- SUD
- SRPO
- SRPAU
- SRPPC
- SRPPX
- SRPEN
- SRPA
- SRPF

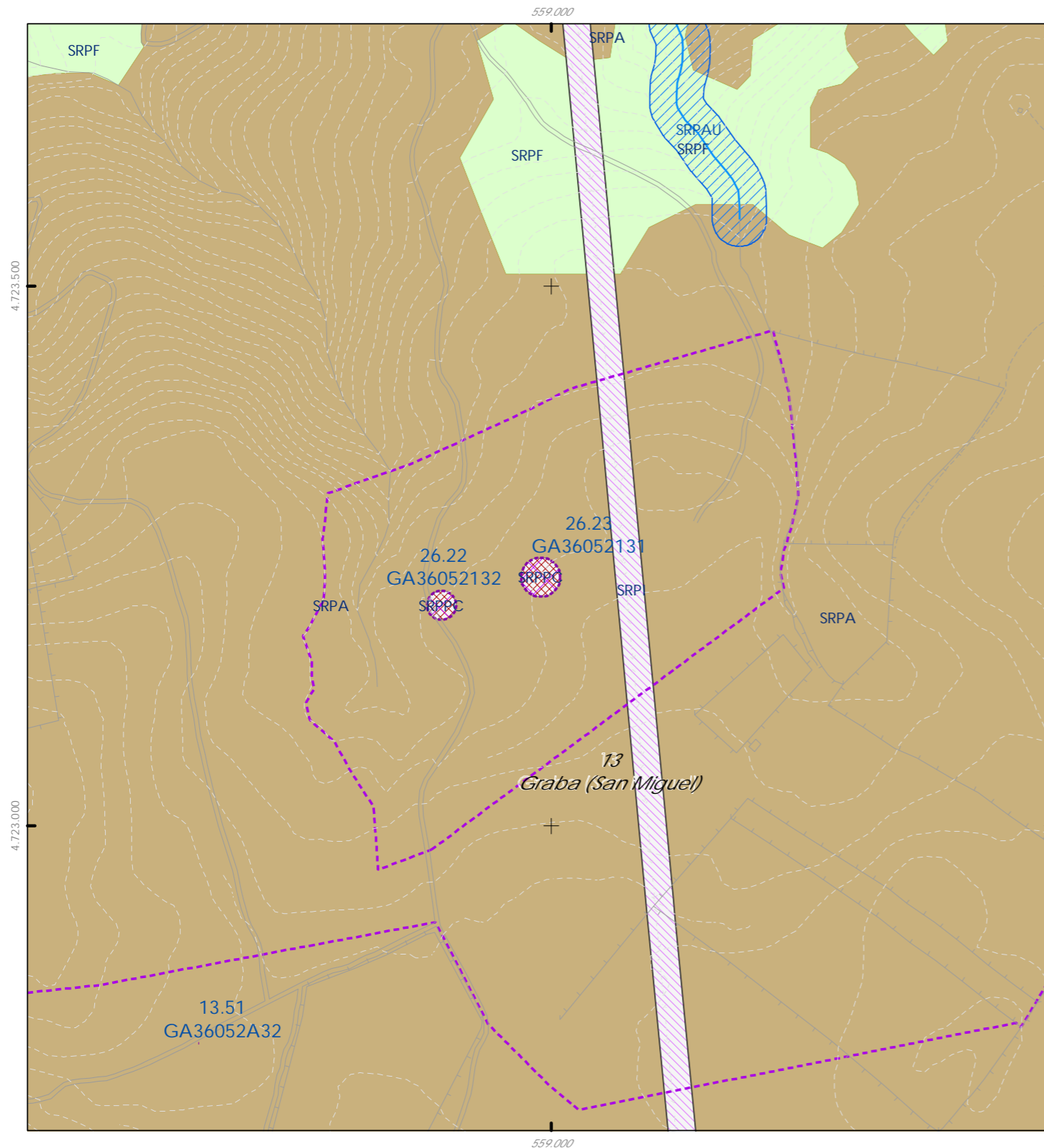
PATRIMONIO CULTURAL

- API - Área de Protección Integral
- CPX - Contorno de protección de Xacemento
- Patrimonio Cultural
- BIC
- Áreas de protección PC
- Camino Real
- Camino de Santiago

REFERENCIAS AOS PLANOS DE ORDENACIÓN:
Plano SR: M4
Plano SNR: -
Plano SU: -



Fuente de datos / Fuente de datos:
- Elaboración propia / Concello de Silleda
- Elaboración propia / Concello de Silleda



Código do elemento: 26.23 / GA36052131

Página 148 de 209

Denominación: Mámoa de Eira dos Mouros - No. 1
Localización: Tixoa
Parroquia: Refoxos (San Paio)

Coordenadas UTM:
558990,219601 / 4723230,12417
Sistema de coordenadas:
Proyección: (U.T.M.) ETRS89 Zona 29N
epsg: 25829
Unidades: metros

Ordenanza ou norma de aplicación: Patrimonio arqueolóxico

Titularidade: Privada

Adscripción cultural: Neolítico - Idade do Bronce

Clasificación do solo: SR

Adscripción tipolóxica: Túmulo

Uso actual:

Monte baixo e prados

Nivel de protección do ben: Área de Protección Integral (API)

Nivel de protección do contorno: Contorno de Protección de Xacementos (CPX)

Obras permitidas: As permitidas segundo o nivel de protección

Estado de conservación:
Cuberta por vexetación. Cono de violación.

Descrición do ben:
Túmulo de pequenas dimensións (11 m en eixo N-S por 12 m en eixo L-O) e altura próxima a 1,25 m como máximo. Apréciase depresión central (posible cono de violación) e presenza de pedras de granito sobre a masa tumular (posible coiraza). A uns 25 m cara ao leste transcorre un tendido de alta tensión.

CLASIFICACIÓN DO SOLO

- SU
- SNR
- SRPI
- SUD
- SRPO
- SRPF
- SRPAU
- SRPPC
- SRPPX
- SRPEN
- SRPA

PATRIMONIO CULTURAL

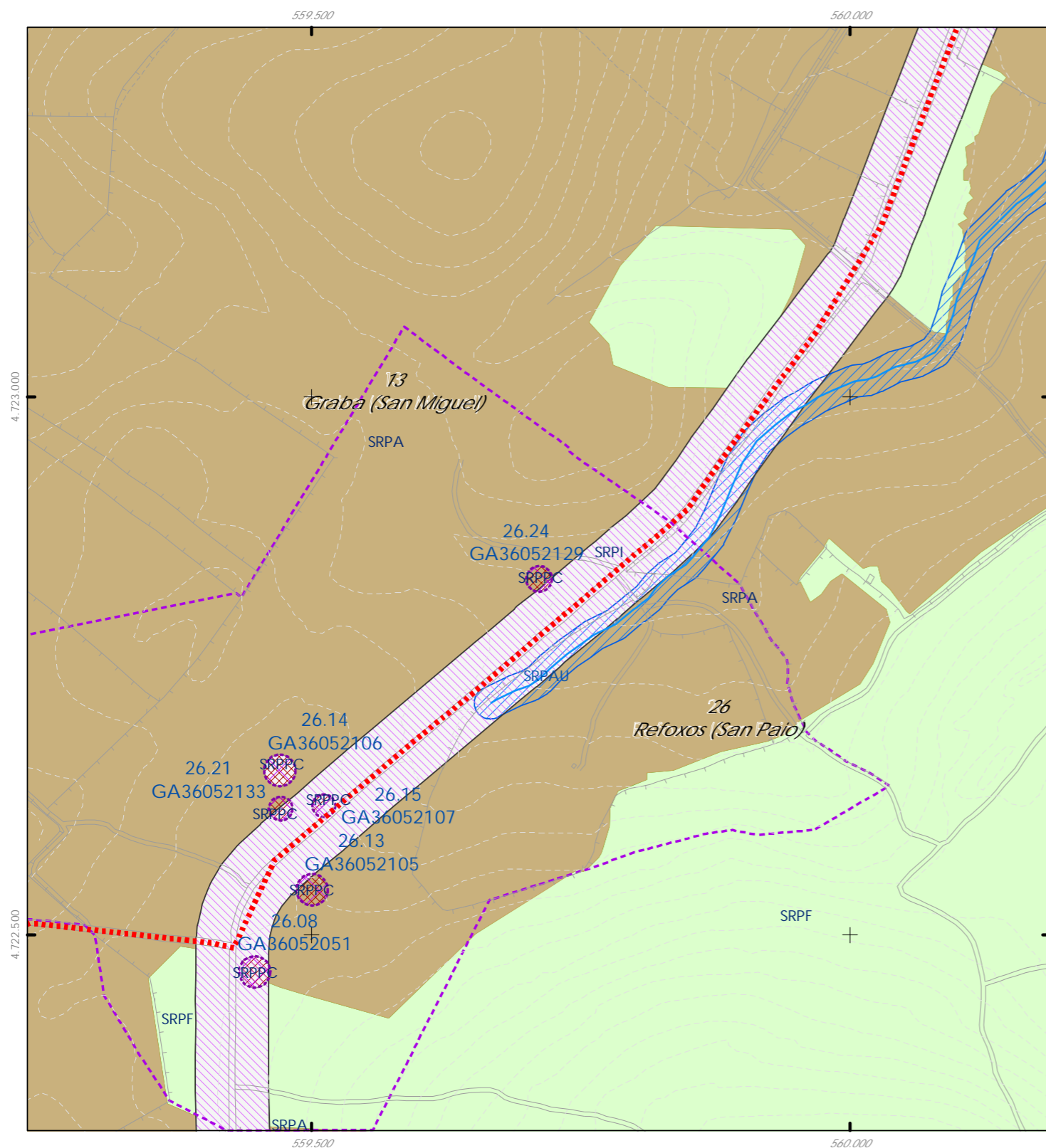
- API - Área de Protección Integral
- CPX - Contorno de protección de Xacemento
- Patrimonio Cultural
- BIC
- Áreas de protección PC
- Camino Real
- Camino de Santiago

REFERENCIAS AOS PLANOS DE ORDENACIÓN:
Plano SR: M5
Plano SNR: -
Plano SU: -



Fuente de datos / Fuente de datos:
- Elaboración propia / Concello de Silleda
- Elaboración propia / Concello de Silleda





Código do elemento: 26.24 / GA36052129

Página 149 de 209

Denominación: Mámoa de Penido - No. 5
Localización: Tixoa
Parroquia: Refoxos (San Paio)

Coordenadas UTM:
559711,057358 / 4722830,49455
Sistema de coordenadas:
Proyección: (U.T.M.) ETRS89 Zona 29N
epsg: 25829
Unidades: metros

Ordenanza ou norma de aplicación: Patrimonio arqueolóxico
Adscripción cultural: Neolítico - Idade do Bronce
Adscripción tipolóxica: Túmulo
Nivel de protección do ben: Área de Protección Integral (API)
Nivel de protección do contorno: Contorno de Protección de Xacementos (CPX)
Obras permitidas: As permitidas segundo o nivel de protección

Titularidade: Privada
Clasificación do solo: SR / SRPPC
Uso actual: Prados e monte baixo

Estado de conservación:
Alterada por labores agrícolas e peche de terreos que a cruza.

Descrición do ben:
Túmulo duns 16 m de diámetro máximo (eixo L-O) e altura aproximada de 1 m. Obsérvase cono de violación de 2,5 m de diámetro. Non se detectan vestixios visibles de estruturas pétreas. Atópase afectada por un peche de terreos que cruza o túmulo no seu terzo nordés.



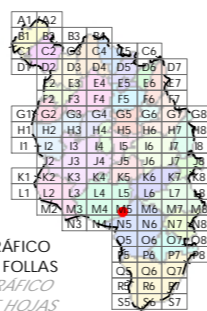
CLASIFICACIÓN DO SOLO

- SU
- SNR
- SRPI
- SUD
- SRPO
- SRPAU
- SRPPC
- SRPPX
- SRPEN
- SRPA
- SRPF

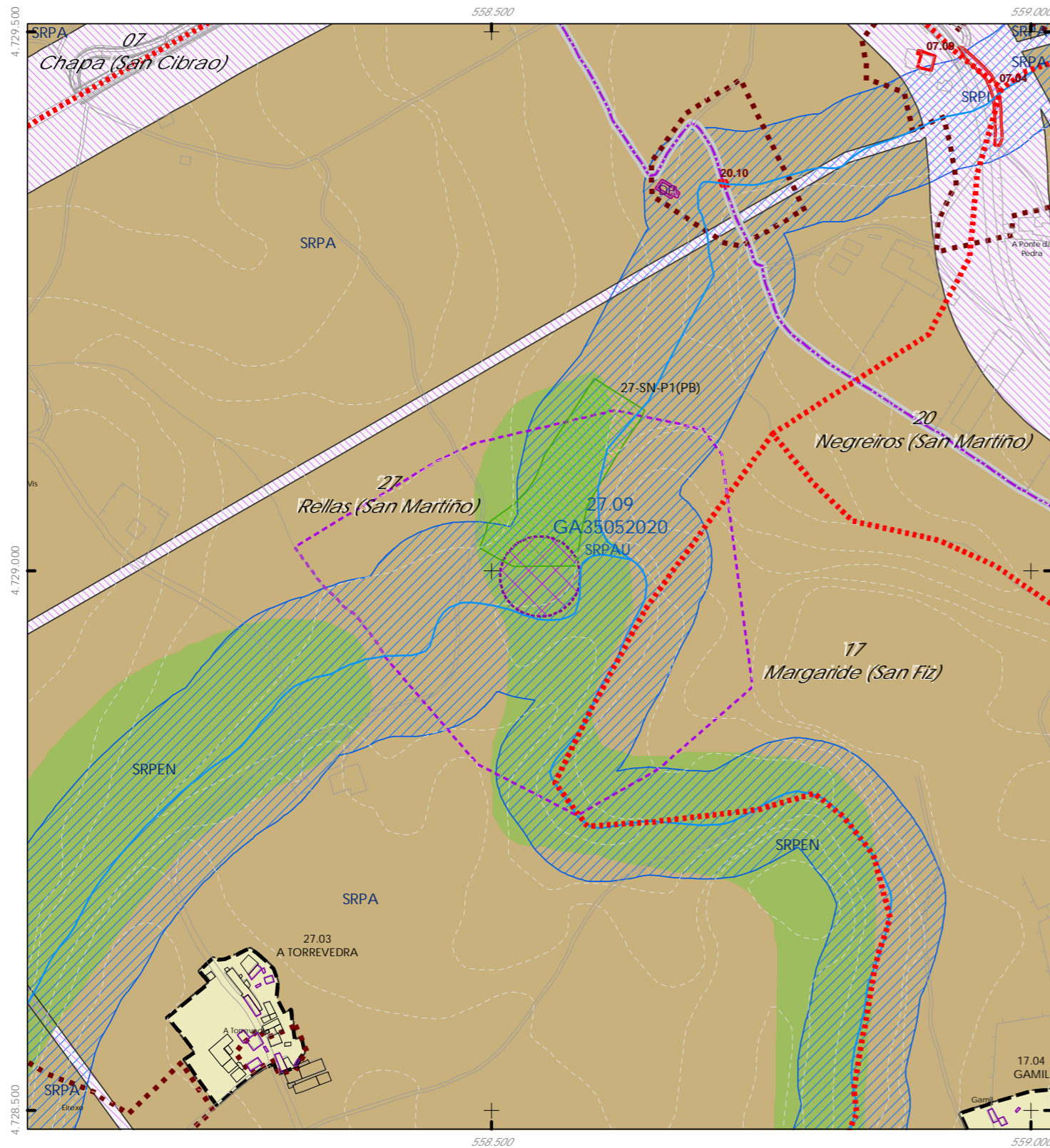
PATRIMONIO CULTURAL

- API - Área de Protección Integral
- CPX - Contorno de protección de Xacemento
- Patrimonio Cultural
- BIC
- Áreas de protección PC
- Camino Real
- Camino de Santiago

REFERENCIAS AOS PLANOS DE ORDENACIÓN:
Plano SR: M5
Plano SNR: -
Plano SU: -



Fuente de datos / Fuente de datos:
- Elaboración propia / Concello de Silleda
- Elaboración propia / Concello de Silleda



Código do elemento: 27.09 / GA35052020

Página 150 de 209

Denominación: Coto do Castelo
Localización: Vis
Parroquia: Rellas (San Martiño)

Coordenadas UTM:
558545,037188 / 4728994,92072
Sistema de coordenadas:
Proyección: (U.T.M.) ETRS89 Zona 29N
epsg: 25829
Unidades: metros

Ordenanza ou norma de aplicación: Patrimonio arqueolóxico

Titularidade: Privada

Adscripción cultural: Idade do Ferro/Idade Medieval

Clasificación do solo: SR / SRPPC/SRPEN/SRPAU

Adscripción tipolóxica: Asentamento en cova

Uso actual: Prados, piñeiros e carballos

Nivel de protección do ben: Área de Protección Integral (API)

Nivel de protección do contorno: Contorno de Protección de Xacementos (CPX)

Obras permitidas: As permitidas segundo o nivel de protección

Estado de conservación:

-

Descrición do ben:




CLASIFICACIÓN DO SOLO

- SU
- SNR
- SRPI
- SUD
- SRPO
- SRPAU
- SRPPC
- SRPPX
- SRPEN
- SRPA
- SPRF

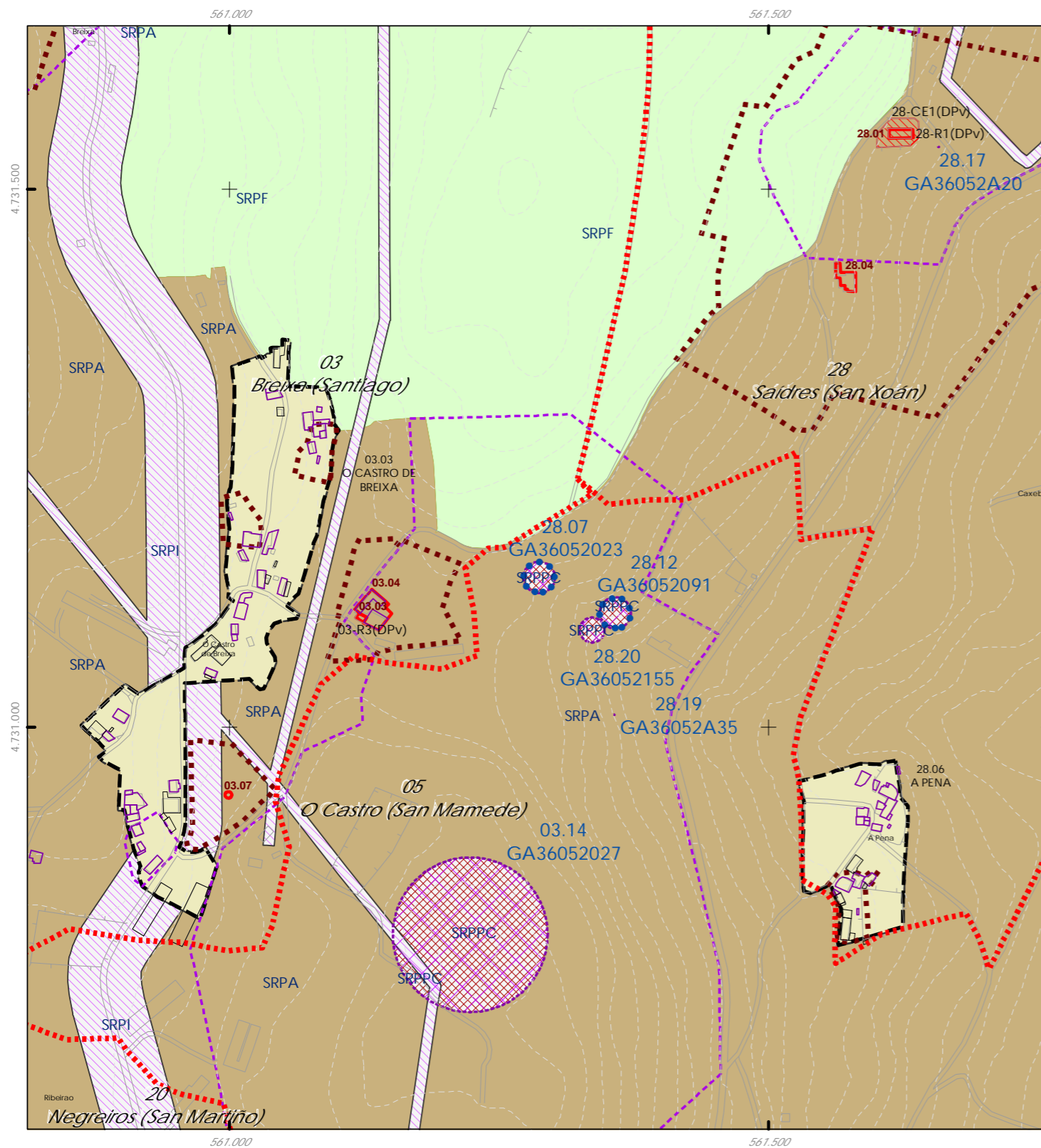
PATRIMONIO CULTURAL

- API - Área de Protección Integral
- CPX - Contorno de protección de Xacemento
- Patrimonio Cultural
- BIC
- Áreas de protección PC
- Camino Real
- Camino de Santiago

REFERENCIAS AOS PLANOS DE ORDENACIÓN:
Plano SR: H4
Plano SNR: -
Plano SU: -



Fuente de datos / Fuente de datos:
- Elaboración propia / Concello de Silleda
- Elaboración propia / Concello de Silleda



Código do elemento: 28.07 / GA36052023

Página 151 de 209

Denominación: Petróglifos de Primadorno - No. 1
Localización: O Castro de Breixa
Parroquia: Saidres (San Xoán)

Coordenadas UTM:
561287,010855 / 4731138,95308
Sistema de coordenadas:
Proyección: (U.T.M.) ETRS89 Zona 29N
epsg: 25829
Unidades: metros

Ordenanza ou norma de aplicación: Patrimonio arqueolóxico

Titularidade: Privada

Adscripción cultural: Idade do Bronce

Clasificación do solo: SR / SRPPC

Adscripción tipolóxica: Arte Rupestre

Uso actual: Prados, arboredo e monte baixo

Nivel de protección do ben: Área de Protección Integral (API)

Declarado BIC (Decreto 3741/1974) (BIC.000.300)

Nivel de protección do contorno: Contorno de Protección de Xacementos (CPX)

Obras permitidas: As permitidas segundo o nivel de protección

Estado de conservación:

Bo.

Descrición do ben:

Sobre unha gran laxa granítica inclinada cara ao leste identifícanse varios e diversos motivos gravados: ferraduras, cazoletas, armas, un círculo concéntrico, un cruciforme e outras formas pouco definidas.



CLASIFICACIÓN DO SOLO

- SU
- SRPAU
- SNR
- SRPPC
- SRPI
- SRPPX
- SUD
- SRPEN
- SRPO
- SRPA
- SRPF

PATRIMONIO CULTURAL

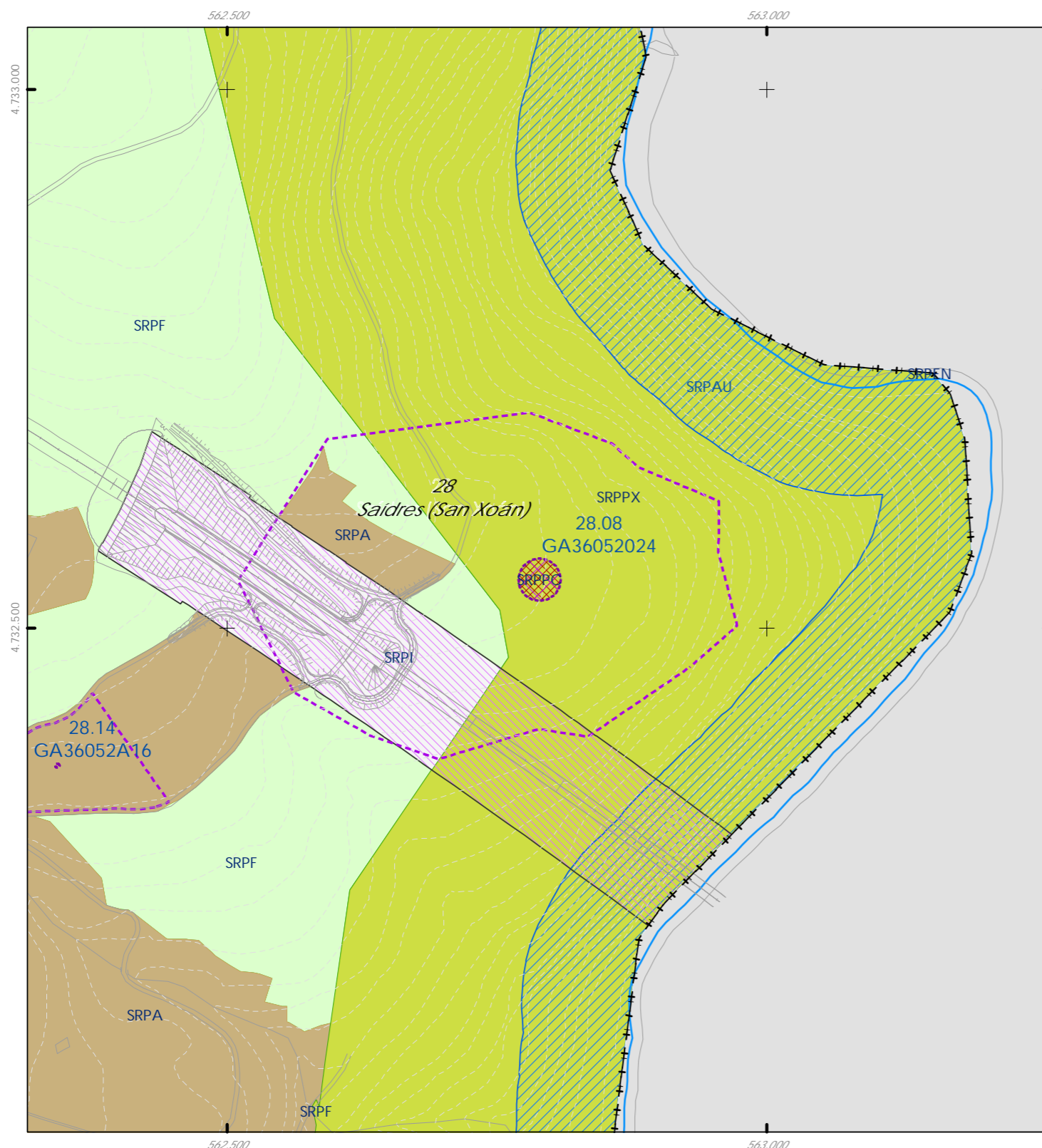
- API - Área de Protección Integral
- CPX - Contorno de protección de Xacemento
- Patrimonio Cultural
- BIC
- Áreas de protección PC
- Camino Real
- Camino de Santiago

REFERENCIAS AOS PLANOS DE ORDENACIÓN:
Plano SR: F6
Plano SNR: -
Plano SU: -

GRÁFICO DE FOLLAS / GRÁFICO DE HOJAS

A1	A2	B1	B2	B3	B4	C1	C2	C3	C4	C5	C6				
D1	D2	D3	D4	D5	D6	D7	E1	E2	E3	E4	E5	E6	E7		
F1	F2	F3	F4	F5	F6	F7	G1	G2	G3	G4	G5	G6	G7	G8	
H1	H2	H3	H4	H5	H6	H7	H8	I1	I2	I3	I4	I5	I6	I7	I8
J1	J2	J3	J4	J5	J6	J7	J8	K1	K2	K3	K4	K5	K6	K7	K8
L1	L2	L3	L4	L5	L6	L7	L8	M1	M2	M3	M4	M5	M6	M7	M8
N1	N2	N3	N4	N5	N6	N7	N8	O5	O6	O7	O8	P1	P6	P7	P8
Q5	Q6	Q7	Q8	R1	R6	R7	R8	S5	S6	S7	S8				

Fonte de datos / Fuente de datos:
- Elaboración propia / Concello de Silleda
- Elaboración propia / Concello de Silleda



Código do elemento: 28.08 / GA36052024

Página 152 de 209

Denominación: Mámoa de Moimenta
Localización: Carracido
Parroquia: Saídres (San Xoán)

Coordenadas UTM:
562789,229981 / 4732544,85596
Sistema de coordenadas:
Proyección: (U.T.M.) ETRS89 Zona 29N
orig: 25829
Unidades: metros

Ordenanza ou norma de aplicación: Patrimonio arqueolóxico
Adscripción cultural: Neolítico - Idade do Bronce
Adscripción tipolóxica: Túmulo
Nivel de protección do ben: Área de Protección Integral (API)
Nivel de protección do contorno: Contorno de Protección de Xacementos (CPX)
Obras permitidas: As permitidas segundo o nivel de protección

Titularidade: Privada
Clasificación do solo: SR / SRPPC
Uso actual: Prados, piñeiros e eucaliptos

Estado de conservación:
Foi obxecto de escavacións furtivas.

Descrición do ben:
Túmulo de importantes dimensións: 22 m de diámetro no eixo N-S por 20 m no eixo L-O e altura de 1,7 m. Presenta un cono de violación duns 4 m de diámetro e 0,8 m de profundidade. Non se observan estruturas pétreas visibles, aínda que nunha ficha de inventario máis antiga se mencionaba a existencia de dous "chantos" (posibles pedras da cámara).



CLASIFICACIÓN DO SOLO

- SU
- SNR
- SRPI
- SUD
- SRPO
- SRPF
- SRPAU
- SRPPC
- SRPPX
- SRPEN
- SRPA

PATRIMONIO CULTURAL

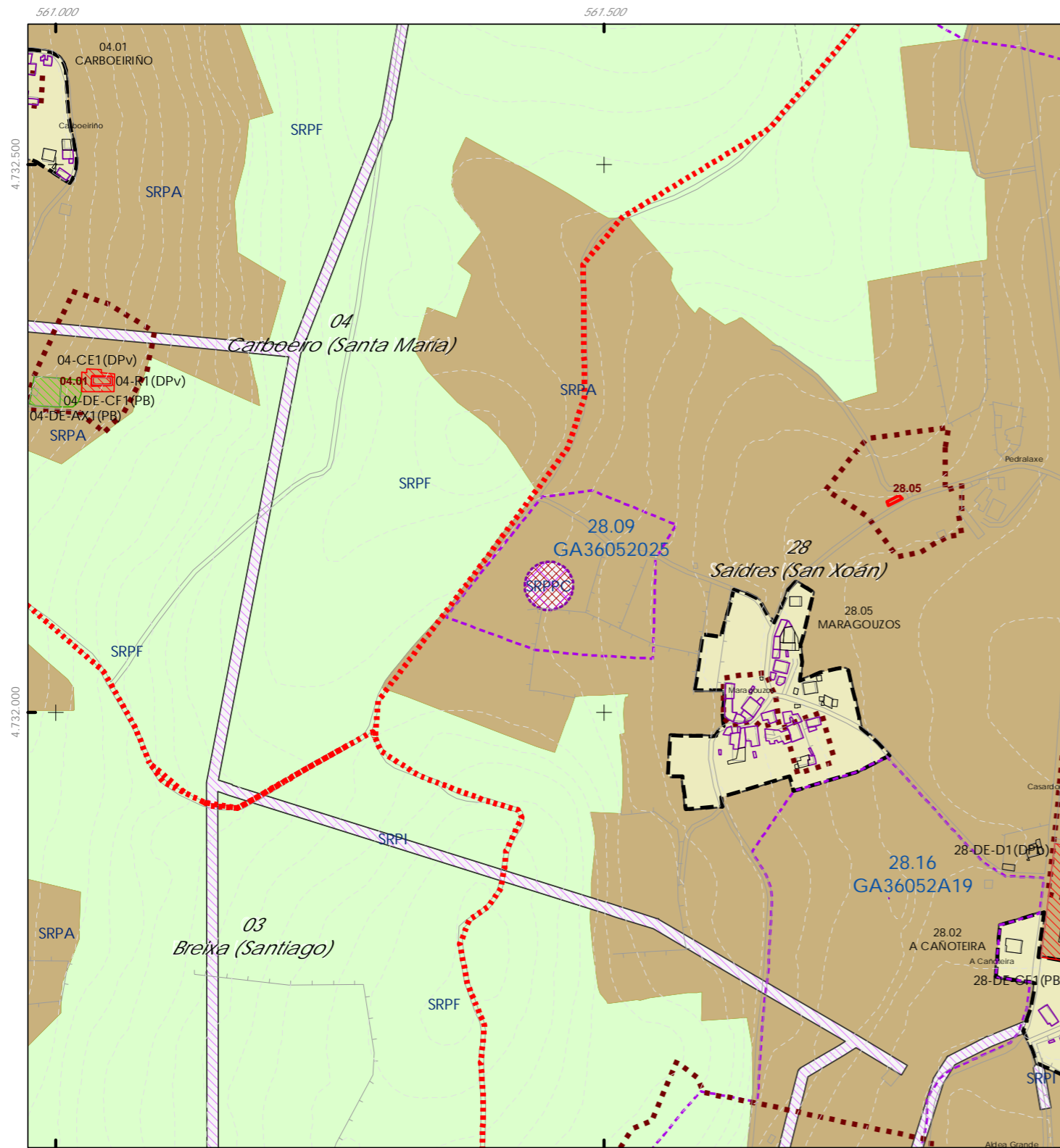
- API - Área de Protección Integral
- CPX - Contorno de protección de Xacemento
- Patrimonio Cultural
- BIC
- Áreas de protección PC
- Camión Real
- Camión de Santiago

REFERENCIAS AOS PLANOS DE ORDENACIÓN:
Plano SR: E7
Plano SNR: -
Plano SU: -

GRÁFICO DE FOLLAS / GRÁFICO DE HOJAS

A1	A2	A3	A4	A5	A6
B1	B2	B3	B4	B5	B6
C1	C2	C3	C4	C5	C6
D1	D2	D3	D4	D5	D6
E1	E2	E3	E4	E5	E6
F1	F2	F3	F4	F5	F6
G1	G2	G3	G4	G5	G6
H1	H2	H3	H4	H5	H6
I1	I2	I3	I4	I5	I6
J1	J2	J3	J4	J5	J6
K1	K2	K3	K4	K5	K6
L1	L2	L3	L4	L5	L6
M1	M2	M3	M4	M5	M6
N1	N2	N3	N4	N5	N6
O1	O2	O3	O4	O5	O6
P1	P2	P3	P4	P5	P6
Q1	Q2	Q3	Q4	Q5	Q6
R1	R2	R3	R4	R5	R6
S1	S2	S3	S4	S5	S6

Fuente de datos / Fuente de datos:
- Elaboración propia / Concello de Silleda
- Elaboración propia / Concello de Silleda



Código do elemento: 28.09 / GA36052025

Página 153 de 209

Denominación: Mámoa Da Raxeira
Localización: Maragouzos
Parroquia: Saidres (San Xoán)

Coordenadas UTM:
561449,605228 / 4732115,49007
Sistema de coordenadas: Proyección: (U.T.M.) ETRS89 Zona 29N
epsg: 25829
Unidades: metros

Ordenanza ou norma de aplicación: Patrimonio arqueolóxico
Adscripción cultural: Neolítico - Idade do Bronce
Adscripción tipolóxica: Túmulo
Nivel de protección do ben: Área de Protección Integral (API)
Nivel de protección do contorno: Contorno de Protección de Xacementos (CPX)
Obras permitidas: As permitidas segundo o nivel de protección

Titularidade: Privada
Clasificación do solo: SR / SRPPC
Uso actual: Prados, piñeiros e eucaliptos.

Estado de conservación:
Destruída.

Descrición do ben:
Nesta zona non se localizou ningún túmulo, aínda que temos referencias da destrución dunha mámoa fai uns 15 anos. Segundo a ficha antiga tratábase dun túmulo de pequenas dimensións: 15 m. de diámetro no eixo N-S por 14 m. No eixo L-O e 1,2 m. de altura, con cono de violación.

CLASIFICACIÓN DO SOLO

- SU
- SRPAU
- SNR
- SRPPC
- SRPI
- SRPPX
- SUD
- SRPEN
- SRPO
- SRPA
- SRPF

PATRIMONIO CULTURAL

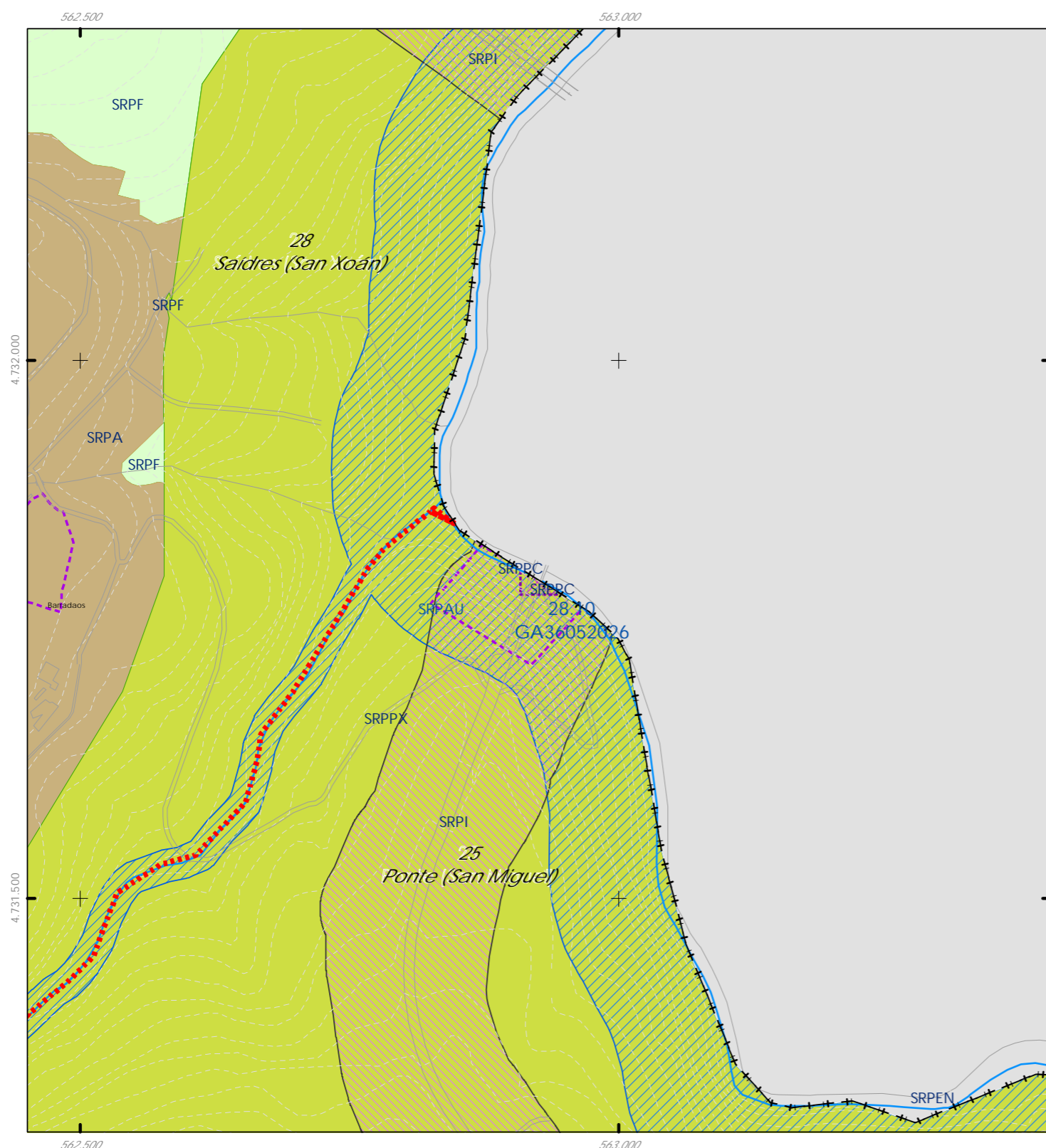
- API - Área de Protección Integral
- CPX - Contorno de protección de Xacemento
- Patrimonio Cultural
- BIC
- Áreas de protección PC
- Camino Real
- Camino de Santiago

REFERENCIAS AOS PLANOS DE ORDENACIÓN:
Plano SR: E6
Plano SNR: -
Plano SU: -



Fonte de datos / Fuente de datos:
- Elaboración propia / Concello de Silleda
- Elaboración propia / Concello de Silleda





Código do elemento: 28.10 / GA36052026

Página 154 de 209

Denominación: Ponte de Losón
Localización: Barradaos
Parroquia: Saldres (San Xoán)

Coordenadas UTM:
562922,865255 / 4731791,81127
Sistema de coordenadas:
Proyección: (U.T.M.) ETRS89 Zona 29N
epsg: 25829
Unidades: metros

Ordenanza ou norma de aplicación: Patrimonio arqueolóxico
Adscripción cultural: Idade Media
Adscripción tipolóxica: Obra Pública
Nivel de protección do ben: Área de Protección Integral (API)
Nivel de protección do contorno: Contorno de Protección de Xacementos (CPX)
Obras permitidas: As permitidas segundo o nivel de protección

Titularidade: Privada
Clasificación do solo: SR / SRPPC
Uso actual: Prados, piñeiros, carballos e eucaliptos

Estado de conservación:
Destruída.

Descrición do ben:
A ponte orixinal atópase destruído na actualidade, aínda que parece que existe unha inscrición sobre a súa construción caída no río, que non puido ser localizada. Segundo esa inscrición a ponte comezaría a construírse no ano 862.



CLASIFICACIÓN DO SOLO

- SU
- SNR
- SRPI
- SUD
- SRPO
- SRPF
- SRPAU
- SRPPC
- SRPPX
- SRPEN
- SRPA

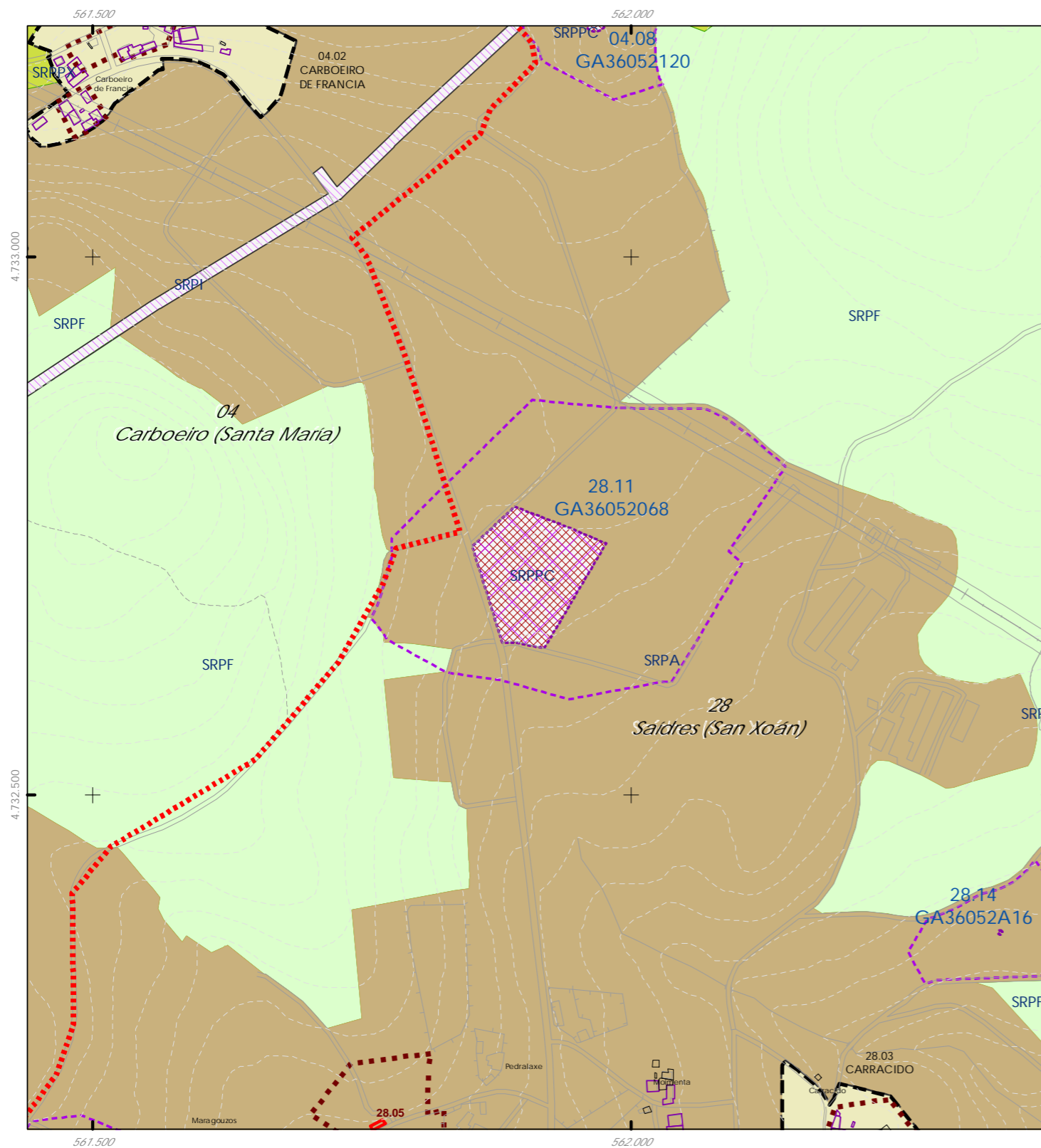
PATRIMONIO CULTURAL

- API - Área de Protección Integral
- CPX - Contorno de protección de Xacemento
- Patrimonio Cultural
- BIC
- Áreas de protección PC
- Camino Real
- Camino de Santiago

REFERENCIAS AOS PLANOS DE ORDENACIÓN:
Plano SR: F7
Plano SNR: -
Plano SU: -



Fuente de datos / Fuente de datos:
Elaboración propia / Concello de Silleda
Elaboración propia / Concello de Silleda



Código do elemento: 28.11 / GA36052068

Página 155 de 209

Denominación: Agro de Gomarín
Localización: Pedralaxe
Parroquia: Saidres (San Xoán)

Coordenadas UTM:
561908,379083 / 4732705,40852
Sistema de coordenadas:
Proyección: (U.T.M.) ETRS89 Zona 29N
epsg: 25829
Unidades: metros

Ordenanza ou norma de aplicación: Patrimonio arqueolóxico
Adscripción cultural: Neolítico - Idade do Bronce
Adscripción tipolóxica: Túmulo
Nivel de protección do ben: Área de Protección Integral (API)
Nivel de protección do contorno: Contorno de Protección de Xacementos (CPX)
Obras permitidas: As permitidas segundo o nivel de protección

Titularidade: Privada
Clasificación do solo: SR / SRPPC
Uso actual: Prados, piñeiros e eucaliptos.

Estado de conservación:
Hai unha vivenda unifamiliar en construción.

Descrición do ben:
Nesta zona rexistrouse a aparición de dous machados líticos, aínda que no presente traballo non se localizou ningún resto arqueolóxico.



CLASIFICACIÓN DO SOLO

- SU
- SNR
- SRPI
- SUD
- SRPO
- SRPAU
- SRPPC
- SRPPX
- SRPEN
- SRPA
- SRPF

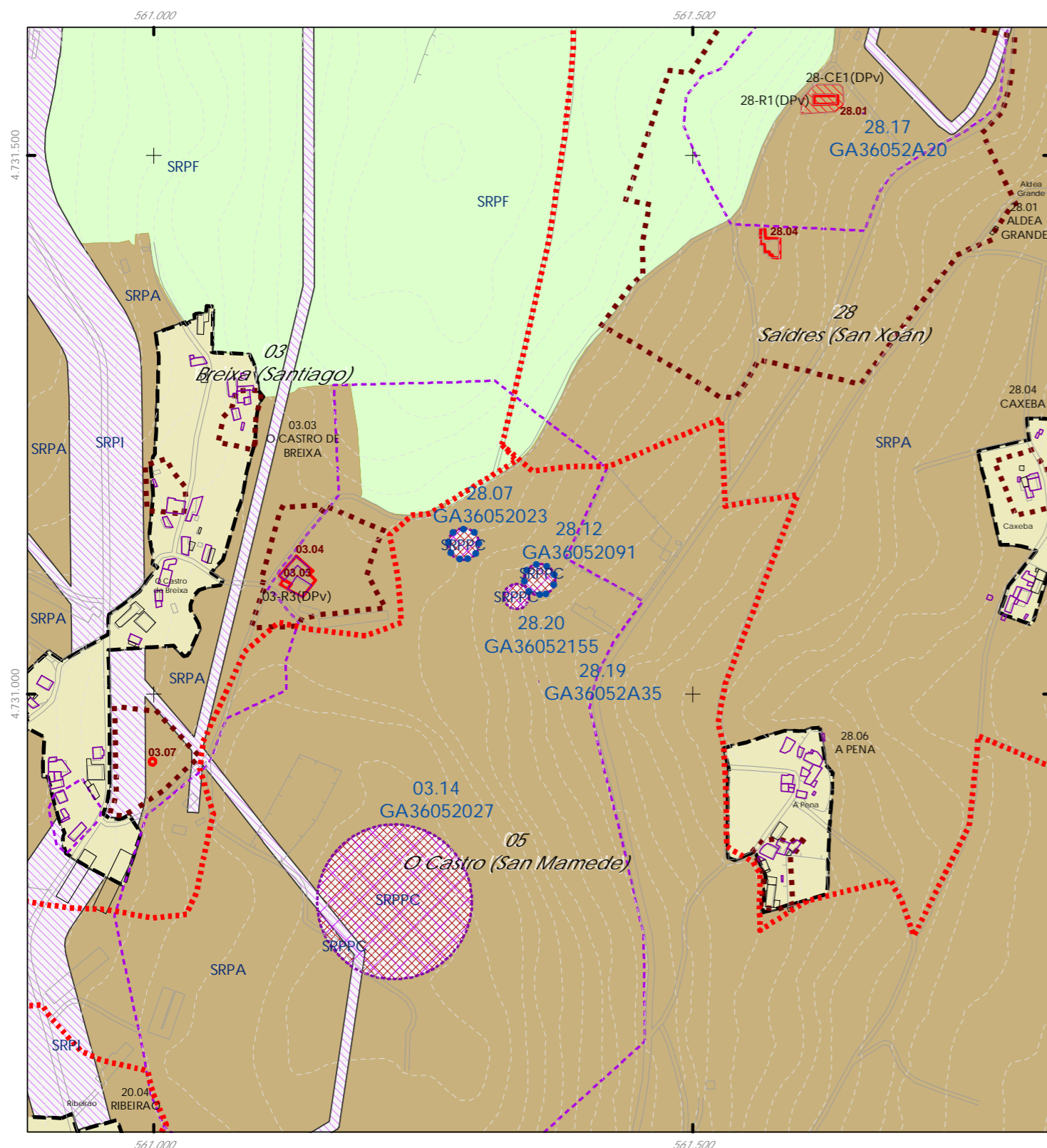
PATRIMONIO CULTURAL

- API - Área de Protección Integral
- CPX - Contorno de protección de Xacemento
- Patrimonio Cultural
- BIC
- Áreas de protección PC
- Camión Real
- Camión de Santiago

REFERENCIAS AOS PLANOS DE ORDENACIÓN:
Plano SR: E6
Plano SNR: -
Plano SU: -



Fuente de datos / Fuente de datos:
- Elaboración propia / Concello de Silleda
- Elaboración propia / Concello de Silleda



Código do elemento: 28.12 / GA36052091

Denominación: Petróglifos de Primadorno - No. 2
Localización: O Castro de Breixa
Parroquia: Saldres (San Xoán)

Coordenadas UTM:
561357,668259 / 4731105,97477
Sistema de coordenadas: Proyección: (U.T.M.) ETRS89 Zona 29N
epsg: 25829
Unidades: metros

Ordenanza ou norma de aplicación: Patrimonio arqueolóxico
Adscripción cultural: Idade do Bronce
Adscripción tipolóxica: Arte Rupestre

Nivel de protección do ben: Área de Protección Integral (API)
Declarado BIC (Decreto 3741/1974) (BIC.000.300)
Nivel de protección do contorno: Contorno de Protección de Xacementos (CPX)

Obras permitidas: As permitidas segundo o nivel de protección

Titularidade: Privada
Clasificación do solo: SR / SRPPC
Uso actual: Prados, arboredo e monte baixo

Estado de conservación: Bo.

Descrición do ben: Sobre as caras aplanadas dunha laxa granítica disposta de forma graduada distribúense varios motivos gravados: ferraduras, cazoletas e un serpentiforme ou liña ondulada.



CLASIFICACIÓN DO SOLO

- SU
- SRPAU
- SNR
- SRPPC
- SRPI
- SRPPX
- SUD
- SRPEN
- SRPO
- SRPA
- SRPF

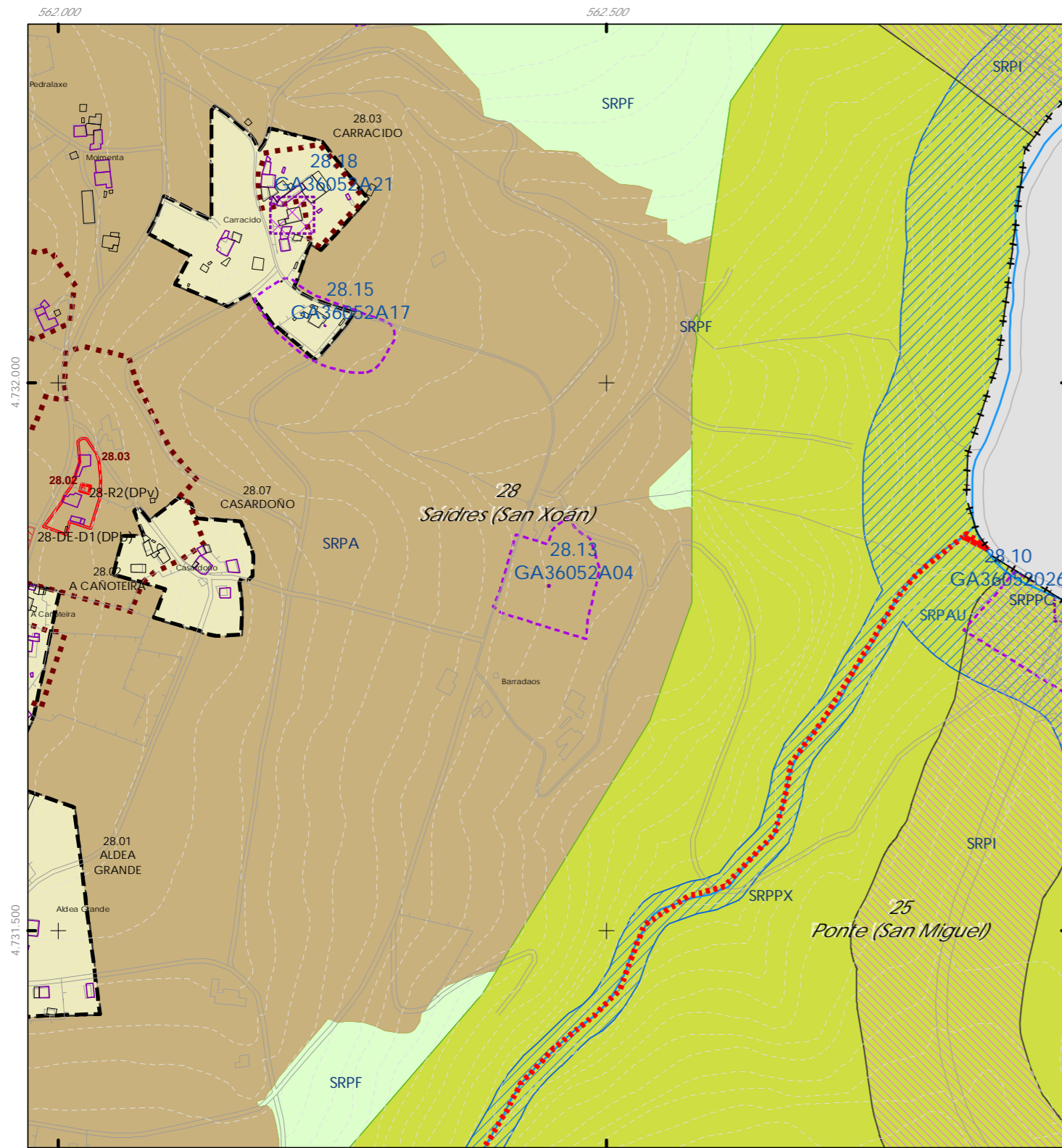
PATRIMONIO CULTURAL

- API - Área de Protección Integral
- CPX - Contorno de protección de Xacemento
- Patrimonio Cultural
- BIC
- Áreas de protección PC
- Camino Real
- Camino de Santiago

REFERENCIAS AOS PLANOS DE ORDENACIÓN:
Plano SR: F6
Plano SNR: -
Plano SU: -



Fonte de datos / Fuente de datos:
- Elaboración propia / Concello de Silleda
- Elaboración propia / Concello de Silleda



Código do elemento: 28.13 / GA36052A04

Denominación: Agro de Nogueira
Localización: Barradaos
Parroquia: Saldres (San Xoán)

Coordenadas UTM:
562447,205914 / 4731814,57356
Sistema de coordenadas:
Proyección: (U.T.M.) ETRS89 Zona 29N
epsg: 25829
Unidades: metros

Ordenanza ou norma de aplicación: Patrimonio arqueolóxico

Titularidade: Privada

Adscripción cultural: Indeterminada

Clasificación do solo: SR

Adscripción tipolóxica: Indeterminada

Uso actual:

Prados, cultivos, carballos e eucaliptos

Nivel de protección do ben: Área de Protección Integral (API)

Nivel de protección do contorno: Contorno de Protección de Xacementos (CPX)

Obras permitidas: As permitidas segundo o nivel de protección

Estado de conservación:

Descrición do ben:

Na zona así chamada, con motivo de traballos agrícolas, apareceu unha aixola de pedra pulida de cor verde agrisada, cuxas dimensións son: 8 cm de longo por 3,5 cm de ancho máximo e 1,3 cm de grosor.



CLASIFICACIÓN DO SOLO

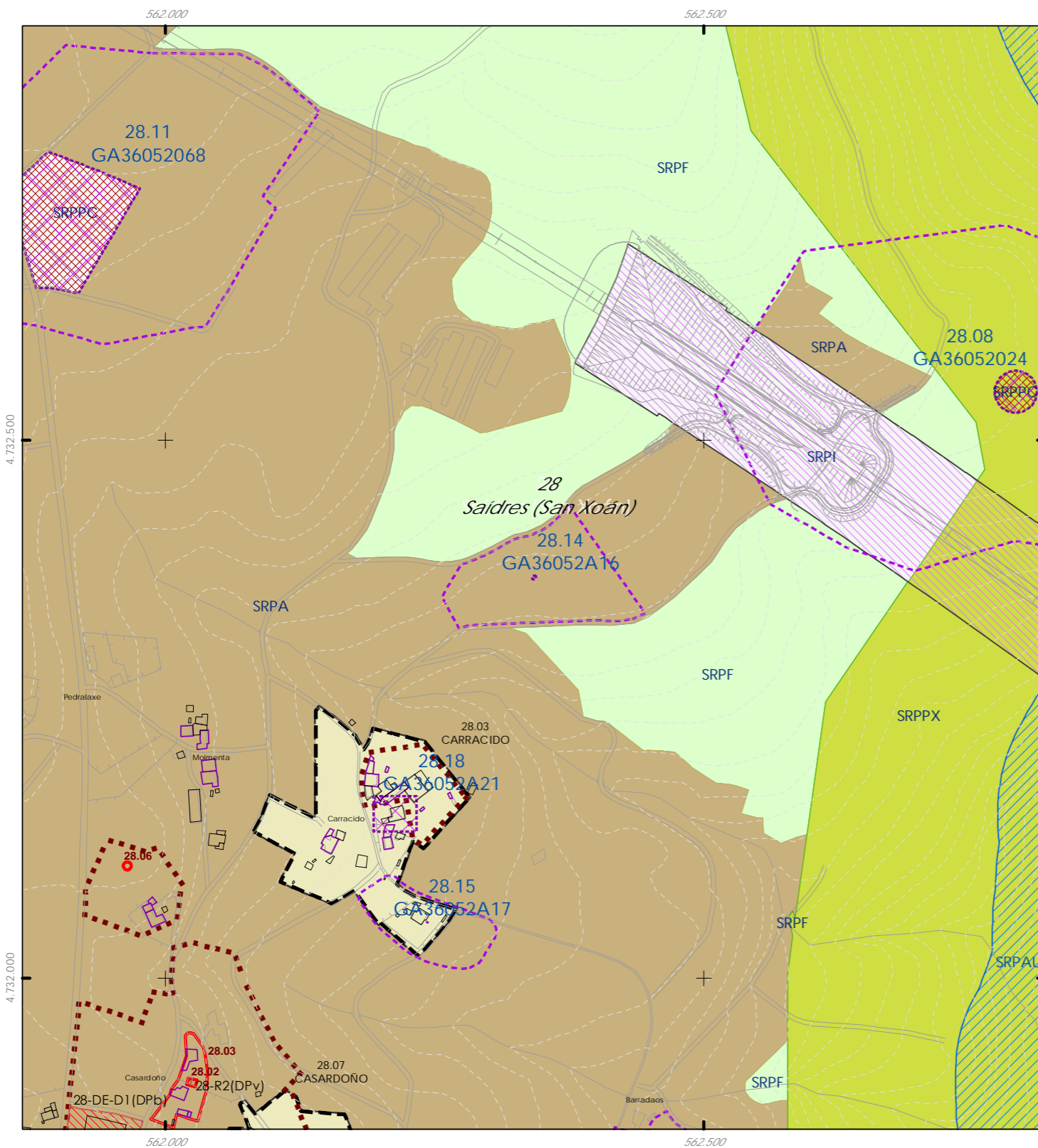
- SU
- SRPAU
- SNR
- SRPPC
- SRPI
- SRPPX
- SUD
- SRPEN
- SRPO
- SRPA
- SRPF

PATRIMONIO CULTURAL

- API - Área de Protección Integral
- CPX - Contorno de protección de Xacemento
- Patrimonio Cultural
- BIC
- Áreas de protección PC
- Camino Real
- Camino de Santiago

REFERENCIAS AOS PLANOS DE ORDENACIÓN:
Plano SR: F6
Plano SNR: -
Plano SU: -





Código do elemento: 28.14 / GA36052A16

Página 158 de 209

Denominación: Achado de muíño da Xesteira - No. Casa do Fidalgo
Localización: Carracido
Parroquia: Saldres (San Xoán)

Coordenadas UTM:
562342,068834 / 4732372,26833
Sistema de coordenadas:
Proyección: (U.T.M.) ETRS89 Zona 29N
epsg: 25829
Unidades: metros

Ordenanza ou norma de aplicación: Patrimonio arqueolóxico

Titularidade: Privada

Adscripción cultural: Indeterminada

Clasificación do solo: SR

Adscripción tipolóxica: Indeterminada

/ SRPA

Uso actual:
Prados, cultivos e arborado

Nivel de protección do ben: Área de Protección Integral (API)

Nivel de protección do contorno: Contorno de Protección de Xacementos (CPX)

Obras permitidas: As permitidas segundo o nivel de protección

Estado de conservación:

-

Descrición do ben:

Durante a prospección localizouse o durminte dun muíño de tipo naviforme, realizado en granito, que actualmente se conserva na "Casa do Fidalgo", aínda que o propietario dixo que o atopou fai un par de anos nunha finca chamada "A Xesteira".



CLASIFICACIÓN DO SOLO

- SU
- SNR
- SRPI
- SUD
- SRPO
- SRPAU
- SRPPC
- SRPPX
- SRPEN
- SRPA
- SPRF

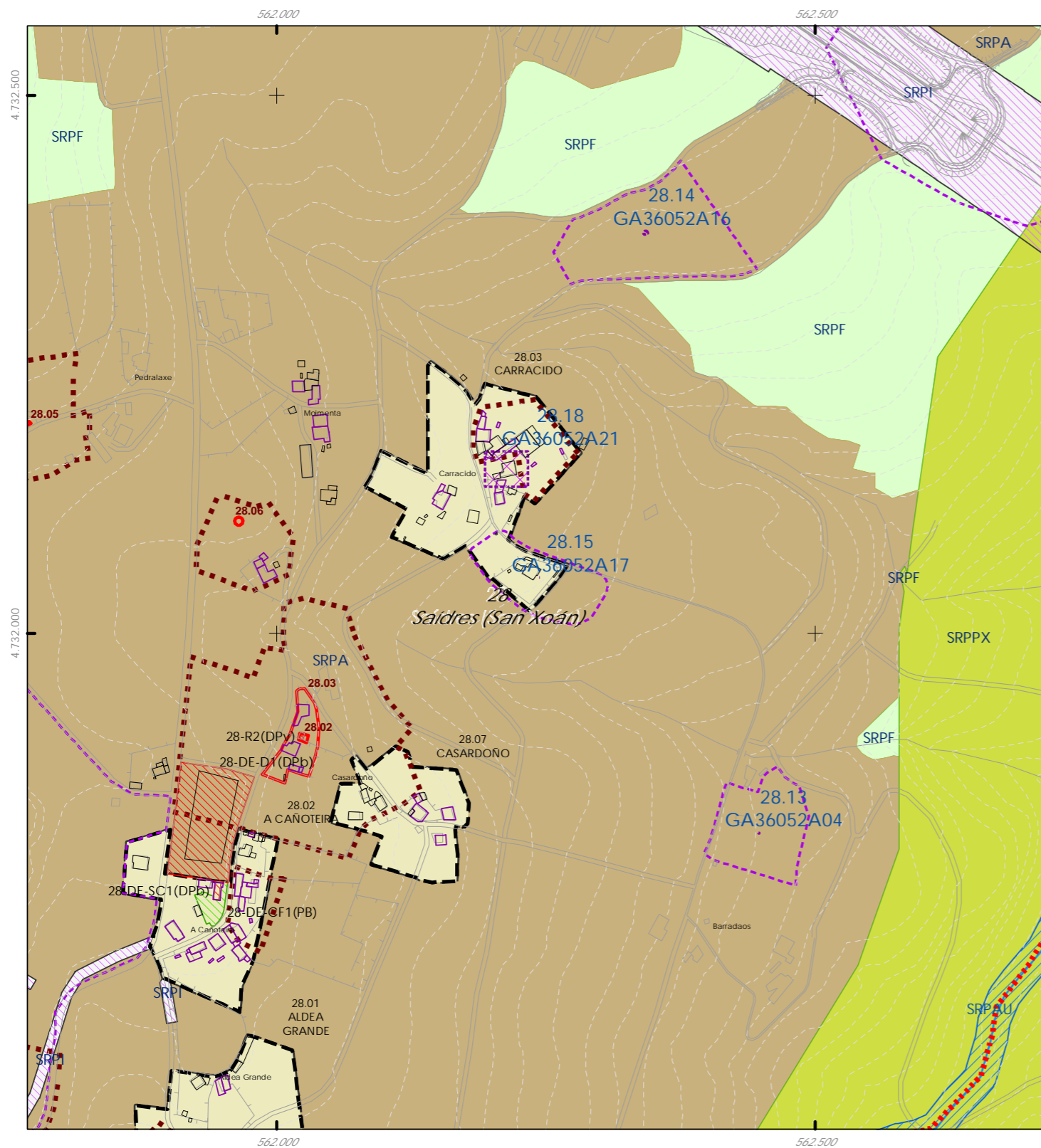
PATRIMONIO CULTURAL

- API - Área de Protección Integral
- CPX - Contorno de protección de Xacemento
- Patrimonio Cultural
- BIC
- Áreas de protección PC
- Camiño Real
- Camiño de Santiago

REFERENCIAS AOS PLANOS DE ORDENACIÓN:
Plano SR: E6
Plano SNR: -
Plano SU: -



Fonte de datos / Fuente de datos:
- Elaboración propia / Concello de Silleda
- Elaboración propia / Concello de Silleda



Código do elemento: 28.15 / GA36052A17

Página 159 de 209

Denominación: As Moreiras
Localización: Carracido
Parroquia: Saldres (San Xoán)

Coordenadas UTM: 562243,215163 / 4732052,02884
Sistema de coordenadas: Proyección: (U.T.M.) ETRS89 Zona 29N
epsg: 25829
Unidades: metros

Ordenanza ou norma de aplicación: Patrimonio arqueolóxico
Adscripción cultural: Indeterminada
Adscripción tipolóxica: Indeterminada
Nivel de protección do ben: Área de Protección Integral (API)
Nivel de protección do contorno: Contorno de Protección de Xacementos (CPX)
Obras permitidas: As permitidas segundo o nivel de protección

Titularidade: Privada
Clasificación do solo: SR / SRPPC
Uso actual: Prados, carballos e eucaliptos

Estado de conservación:

Descrición do ben:
Nun terreo da zona chamada ás moreiras, propiedade de Manuel Fernández Rei, apareceu un machado lítico pulido, que foi entregada ao museo de Pontevedra.

CLASIFICACIÓN DO SOLO

- SU
- SNR
- SRPI
- SUD
- SRPO
- SRPAU
- SRPPC
- SRPPX
- SRPEN
- SRPA
- SRPF

PATRIMONIO CULTURAL

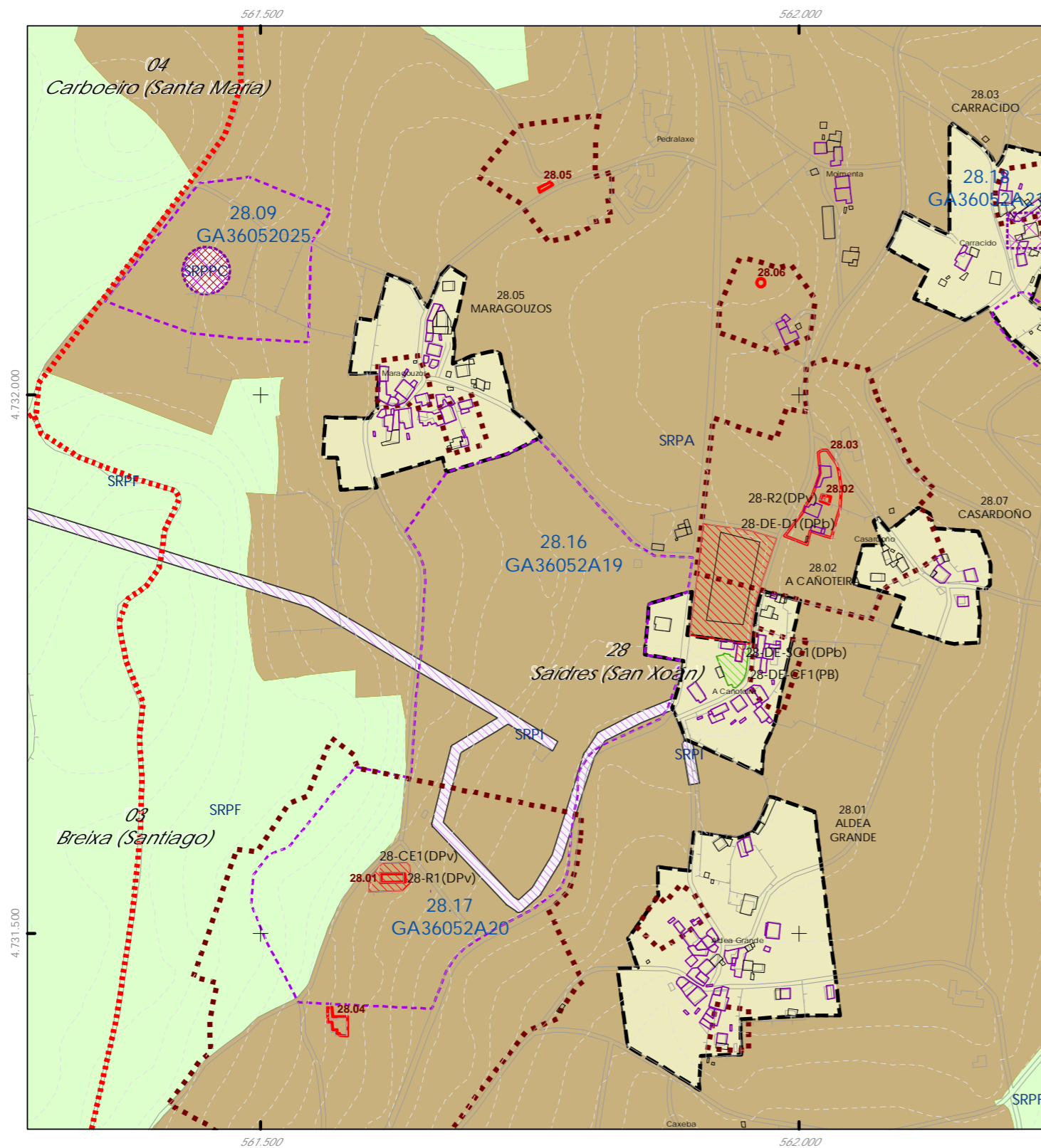
- API - Área de Protección Integral
- CPX - Contorno de protección de Xacemento
- Patrimonio Cultural
- BIC
- Áreas de protección PC
- Camino Real
- Camino de Santiago

REFERENCIAS AOS PLANOS DE ORDENACIÓN:
Plano SR: E6
Plano SNR: 142/193
Plano SU: -



Fuente de datos / Fuente de datos:
Elaboración propia / Concello de Silleda
Elaboración propia / Concello de Silleda





Código do elemento: 28.16 / GA36052A19

Página 160 de 209

Denominación: Os Gudiás
Localización: Maragouzos
Parroquia: Saldres (San Xoán)

Coordenadas UTM:
561758,591411 / 4731830,44318
Sistema de coordenadas:
Proyección: (U.T.M.) ETRS89 Zona 29N
epsg: 25829
Unidades: metros

Ordenanza ou norma de aplicación: Patrimonio arqueolóxico

Titularidade: Privada

Adscripción cultural: Indeterminada

Clasificación do solo: SR

Adscripción tipolóxica: Indeterminada

/ SRPPC

Uso actual:

Prados e arboredo

Nivel de protección do ben: Área de Protección Integral (API)

Nivel de protección do contorno: Contorno de Protección de Xacementos (CPX)

Obras permitidas: As permitidas segundo o nivel de protección

Estado de conservación:

Descrición do ben:

Nun terreo propiedade de Xosé Frade Cabaleiro apareceron, hai anos, un machado de pedra pulida e unha bóla de granito que foron entregados ao museo de Pontevedra. O machado mide 8,6 cm. de longo, 3,8 cm. de ancho e 2,8 cm. de grosor.



CLASIFICACIÓN DO SOLO

- SU
- SRPAU
- SNR
- SRPPC
- SRPI
- SRPPX
- SUD
- SRPEN
- SRPO
- SRPA
- SRPF

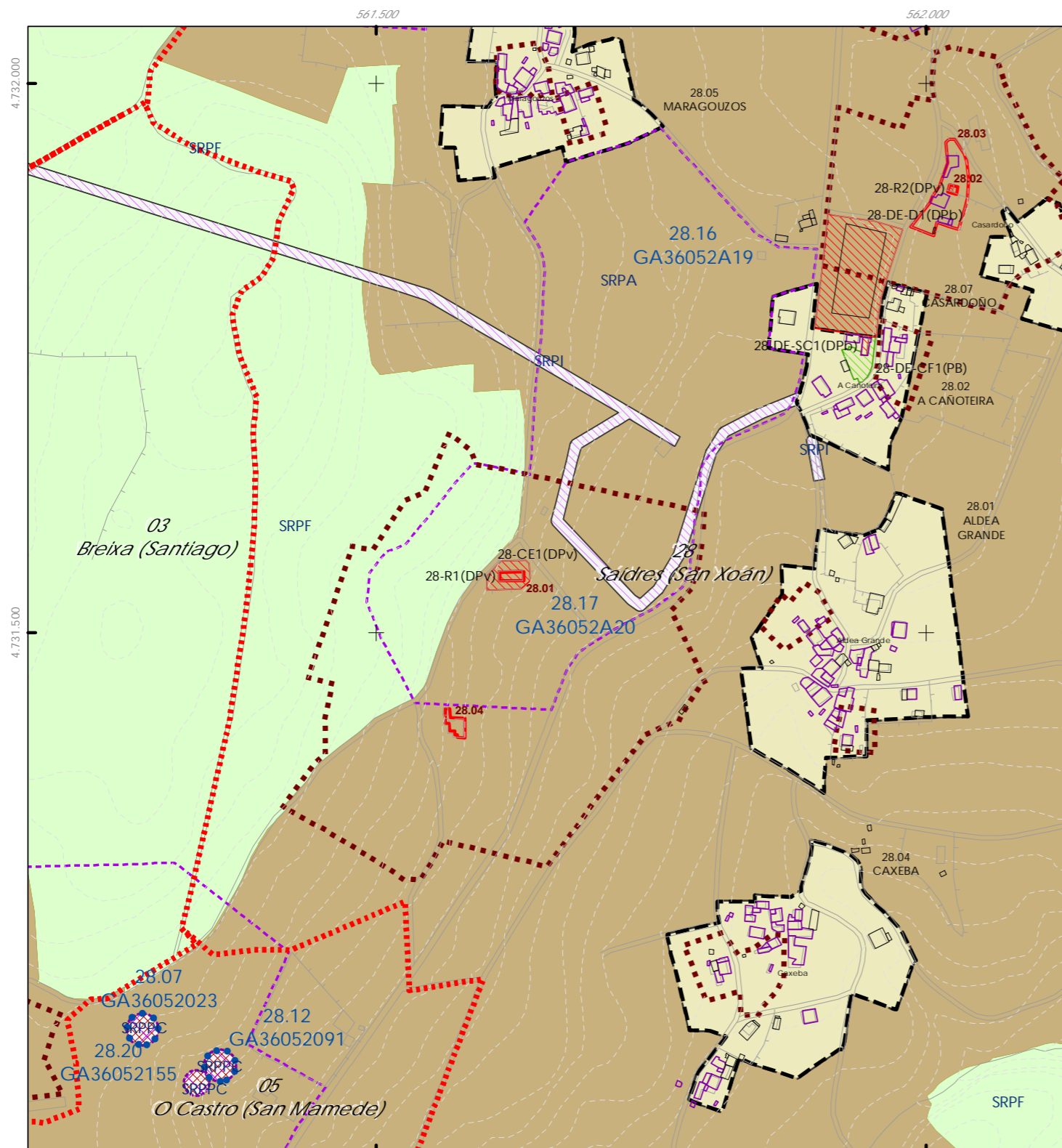
PATRIMONIO CULTURAL

- API - Área de Protección Integral
- CPX - Contorno de protección de Xacemento
- Patrimonio Cultural
- BIC
- Áreas de protección PC
- Camino Real
- Camino de Santiago

REFERENCIAS AOS PLANOS DE ORDENACIÓN:
Plano SR: F6
Plano SNR: -
Plano SU: -



Fuente de datos / Fuente de datos:
- Elaboración propia / Concello de Silleda
- Elaboración propia / Concello de Silleda



Código do elemento: 28.17 / GA36052A20

Página 161 de 209

Denominación: Estela de Saidres
Localización: Aldea Grande
Parroquia: Saidres (San Xoán)

Coordenadas UTM:
561657,75586 / 4731539,1536
Sistema de coordenadas: Proyección: (U.T.M.) ETRS89 Zona 29N
epsg: 25829
Unidades: metros

Ordenanza ou norma de aplicación: Patrimonio arqueolóxico
Adscripción cultural: Romano
Adscripción tipolóxica: Indeterminada
Nivel de protección do ben: Área de Protección Integral (API)
Nivel de protección do contorno: Contorno de Protección de Xacementos (CPX)
Obras permitidas: As permitidas segundo o nivel de protección

Titularidade: Privada
Clasificación do solo: SR / SRPPC
Uso actual: Prados e arboredo

Estado de conservación:

Descrición do ben:
No terreo chamado iglesario, propiedade de Santiago Lamela, ao construírse unha pista de acceso á igrexa apareceu un ronsel funerario romano, así como un fragmento de muíño plano e pedras de construción. O ronsel, moi deteriorado, presenta pegadas dunha reutilización posterior -posiblemente para outros usos-. Da inscrición funeraria orixinal, parte das letras son case irrecoñecibles. Podería lerse: d(is) m(anibus) s(acrum) - a+a+o - an(norum) xx. Actualmente atópase depositada no museo de Pontevedra



CLASIFICACIÓN DO SOLO

SU	SRPAU
SNR	SRPPC
SRPI	SRPPX
SUD	SRPEN
SRPO	SRPA
	SRPF

PATRIMONIO CULTURAL

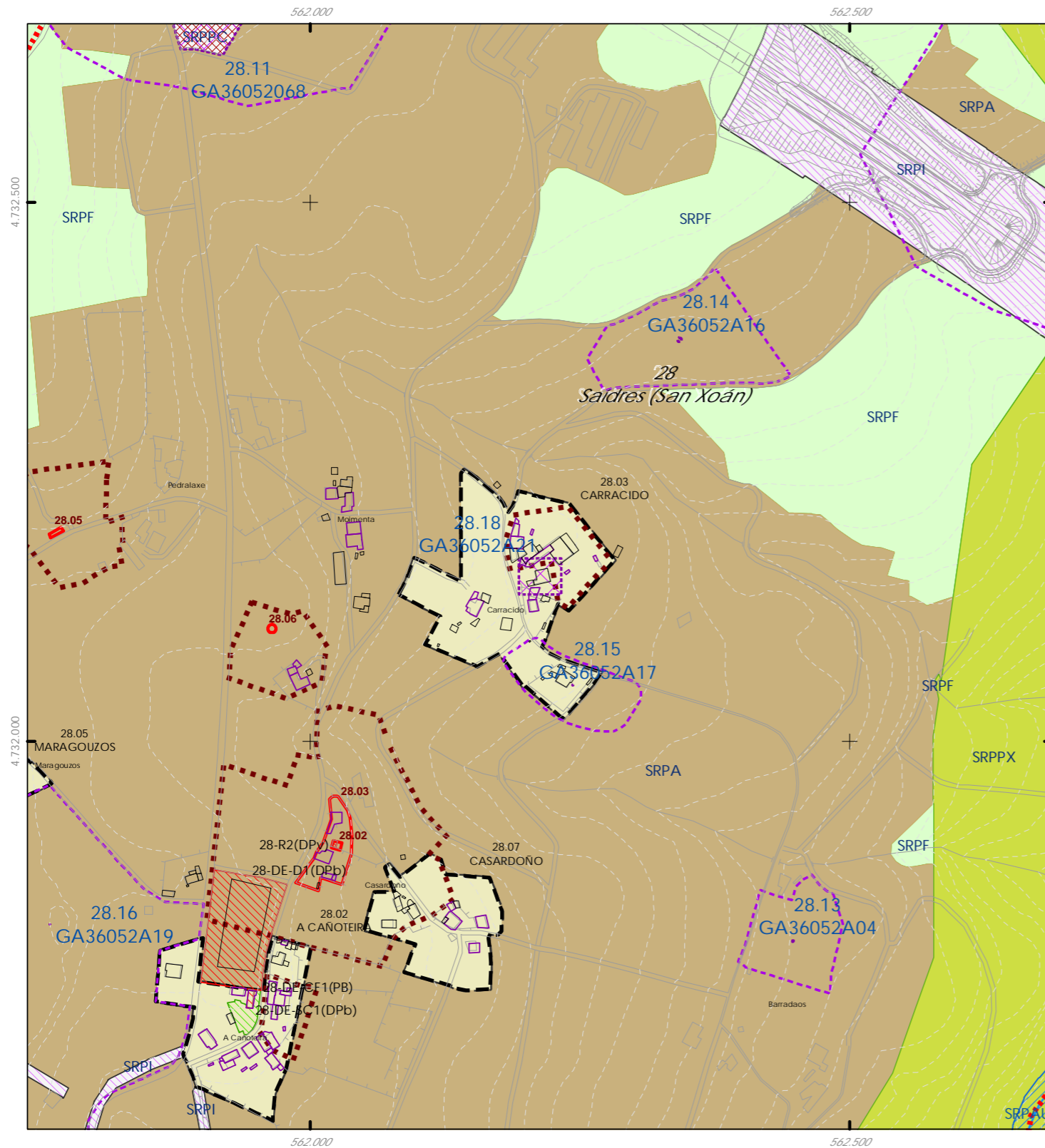
API - Área de Protección Integral
CPX - Contorno de protección de Xacemento
Patrimonio Cultural
BIC
Áreas de protección PC
*** Camiño Real
Camión de Santiago

REFERENCIAS AOS PLANOS DE ORDENACIÓN:
Plano SR: F6
Plano SNR: -
Plano SU: -

GRÁFICO DE FOLLAS / GRÁFICO DE HOJAS

A1	A2	A3	A4	A5	A6
B1	B2	B3	B4	B5	B6
C1	C2	C3	C4	C5	C6
D1	D2	D3	D4	D5	D6
E1	E2	E3	E4	E5	E6
F1	F2	F3	F4	F5	F6
G1	G2	G3	G4	G5	G6
H1	H2	H3	H4	H5	H6
I1	I2	I3	I4	I5	I6
J1	J2	J3	J4	J5	J6
K1	K2	K3	K4	K5	K6
L1	L2	L3	L4	L5	L6
M1	M2	M3	M4	M5	M6
N1	N2	N3	N4	N5	N6
O1	O2	O3	O4	O5	O6
P1	P2	P3	P4	P5	P6
Q1	Q2	Q3	Q4	Q5	Q6
R1	R2	R3	R4	R5	R6
S1	S2	S3	S4	S5	S6

Fuente de datos / Fuente de datos:
- Elaboración propia / Concello de Silleda
- Elaboración propia / Concello de Silleda



Código do elemento: 28.18 / GA36052A21

Página 162 de 209

Denominación: Petróglifo da Casa Fidalgo
Localización: Casa do Fidalgo-Carracido
Parroquia: Saidres (San Xoán)

Coordenadas UTM:
562212,905915 / 4732152,75315
Sistema de coordenadas:
Proyección: (U.T.M.) ETRS89 Zona 29N
epsg: 25829
Unidades: metros

Ordenanza ou norma de aplicación: Patrimonio arqueolóxico

Titularidade: Privada

Adscripción cultural: Indeterminada

Clasificación do solo: SR
/ SRPPC

Adscripción tipolóxica: Arte Rupestre

Uso actual:
Pieza reaprovechada como material de
construcción

Nivel de protección do ben: Área de Protección Integral (API)

Declarado BIC (Lei 16/1985, de 25 de junio, do Patrimonio Histórico Español)

Nivel de protección do contorno: Contorno de Protección de Xacementos (CPX)

Obras permitidas: As permitidas segundo o nivel de protección

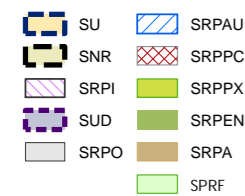
Estado de conservación:

Os gravados encóntranse moi erosionados.

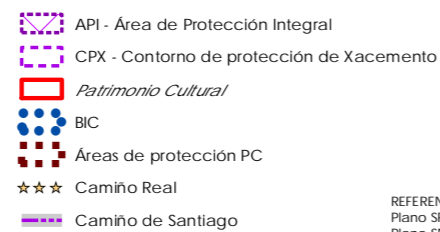
Descrición do ben:

Trátase dun fragmento de rocha incrustada na parede da chamada casa domingo fidalgo. Esta pedra contén insculturas rupestres que na actualidade son inapreciables.

CLASIFICACIÓN DO SOLO



PATRIMONIO CULTURAL

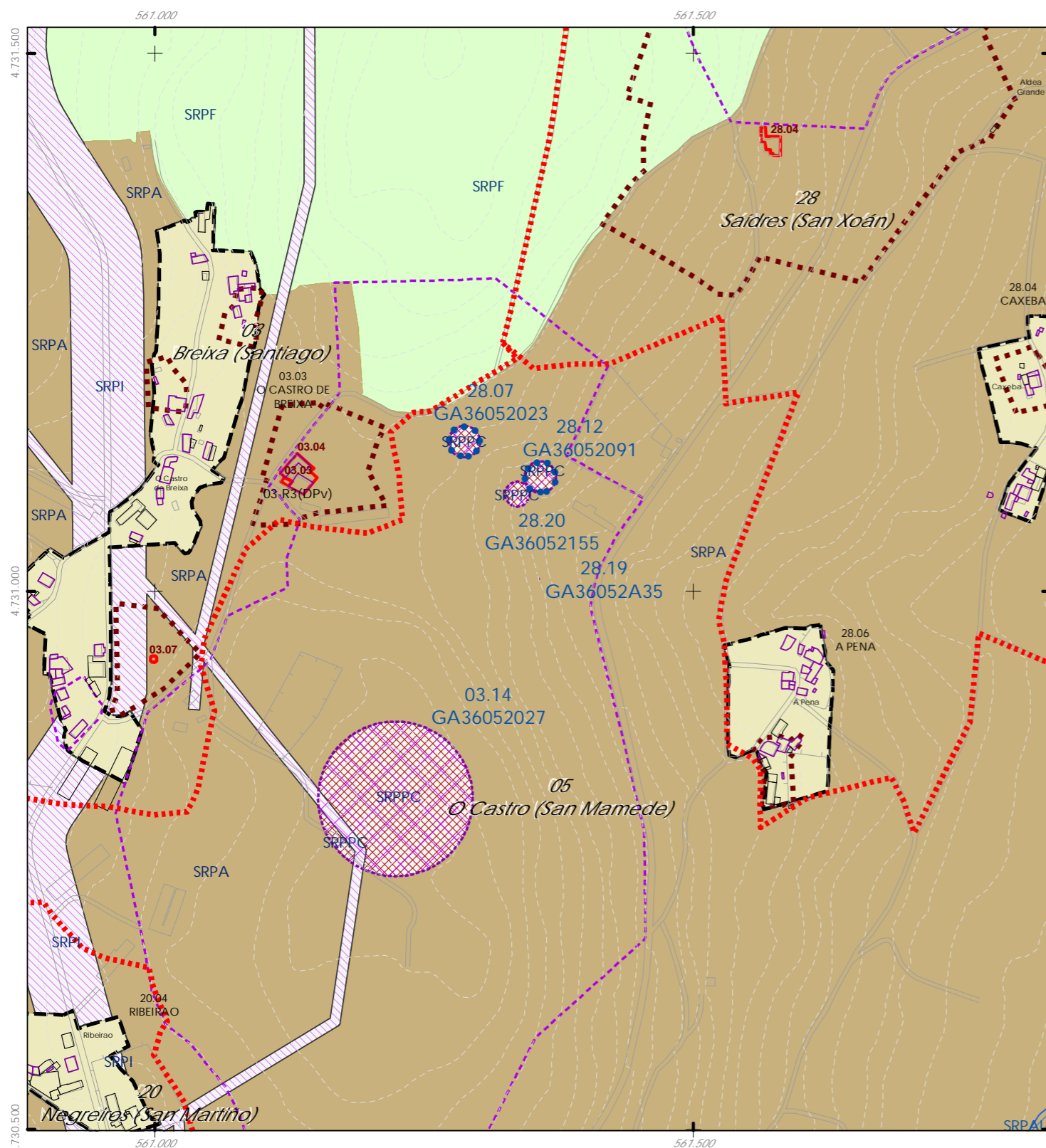


REFERENCIAS AOS PLANOS DE ORDENACIÓN:
Plano SR: E6
Plano SNR: 142/193
Plano SU: -



Fuente de datos / Fuente de datos:
- Elaboración propia / Concello de Silleda
- Elaboración propia / Concello de Silleda





Código do elemento: 28.19 / GA36052A35

Denominación: Machado de Primadorno
Localización: O Castro de Breixa
Parroquia: Saidres (San Xoán)

Coordenadas UTM: 561356,454643 / 4731011,40415
Sistema de coordenadas: Proyección: (U.T.M.) ETRS89 Zona 29N
epsg: 25829
Unidades: metros

Ordenanza ou norma de aplicación: Patrimonio arqueolóxico
Adscripción cultural: Indeterminada
Adscripción tipolóxica: Indeterminada
Nivel de protección do ben: Área de Protección Integral (API)
Nivel de protección do contorno: Contorno de Protección de Xacementos (CPX)
Obras permitidas: As permitidas segundo o nivel de protección

Titularidade: Privada
Clasificación do solo: SR / SRPPC
Uso actual: Prados, arboredo e monte baixo

Estado de conservación:

Descrición do ben:
O machado foi localizado nun terreo propiedade de Antonio Rodríguez Igrexas. Mide 9,9 cm de longo por 2,4 cm de ancho e 0,7 cm de grosor. Está en poder do propietario do terreo.



CLASIFICACIÓN DO SOLO

- SU
- SRPAU
- SNR
- SRPPC
- SRPI
- SRPPX
- SUD
- SRPEN
- SRPO
- SRPA
- SRPF

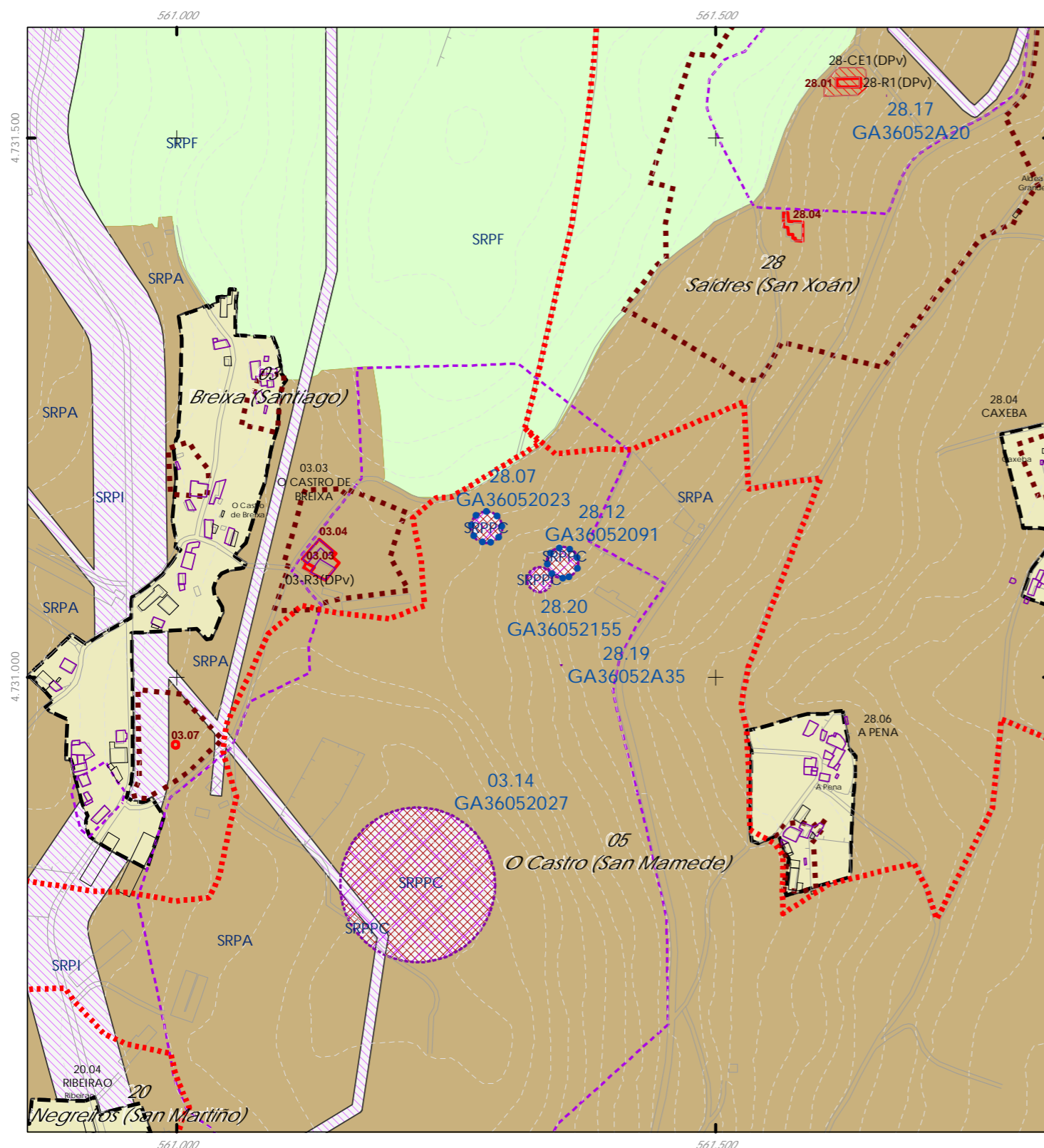
PATRIMONIO CULTURAL

- API - Área de Protección Integral
- CPX - Contorno de protección de Xacemento
- Patrimonio Cultural
- BIC
- Áreas de protección PC
- Camino Real
- Camino de Santiago

REFERENCIAS AOS PLANOS DE ORDENACIÓN:
Plano SR: F6
Plano SNR: -
Plano SU: -



Fuente de datos / Fuente de datos:
Elaboración propia / Concello de Silleda
Elaboración propia / Concello de Silleda



Código do elemento: 28.20 / GA36052155

Denominación: Petróglifo de Primadorno - No. 3
Localización: O Castro de Breixa
Parroquia: Saldres (San Xoán)

Coordenadas UTM:
561336,218722 / 4731090,2267
Sistema de coordenadas:
Proyección: (U.T.M.) ETRS89 Zona 29N
epsg: 25829
Unidades: metros

Ordenanza ou norma de aplicación: Patrimonio arqueolóxico

Titularidade: Privada

Adscripción cultural: Idade do Bronce

Clasificación do solo: SR / SRPPC

Adscripción tipolóxica: Arte Rupestre

Uso actual: Arboredo, prados e construcións

Nivel de protección do ben: Área de Protección Integral (API)

Declarado BIC (Lei 16/1985, de 25 de junio, do Patrimonio Histórico Español)

Nivel de protección do contorno: Contorno de Protección de Xacementos (CPX)

Obras permitidas: As permitidas segundo o nivel de protección

Estado de conservación:

Case totalmente tapado pola vexetación. Descoñécese se contén máis motivos.

Descrición do ben:

Localízase a 25 metros ao sueste dos gravados de primadorno-2, no inicio da aba, con orientación ese. Trátase dun afloramento granítico oculto baixo unha grossa capa de follas e terra, polo que se descoñecen as súas dimensións totais, así como a posible existencia de máis motivos na súa superficie. Nunha pequena limpeza superficial (60 x 40 cm) detectáronse dúas pequenas cazoletas, ben conservadas, duns 4 cm de diámetro e 1 a 1,5 cm de profundidade.



CLASIFICACIÓN DO SOLO

PATRIMONIO CULTURAL

	API - Área de Protección Integral
	CPX - Contorno de protección de Xacemento
	Patrimonio Cultural
	BIC
	Áreas de protección PC
	★ ★ ★ Camiño Real
	— Camiño de Santiago

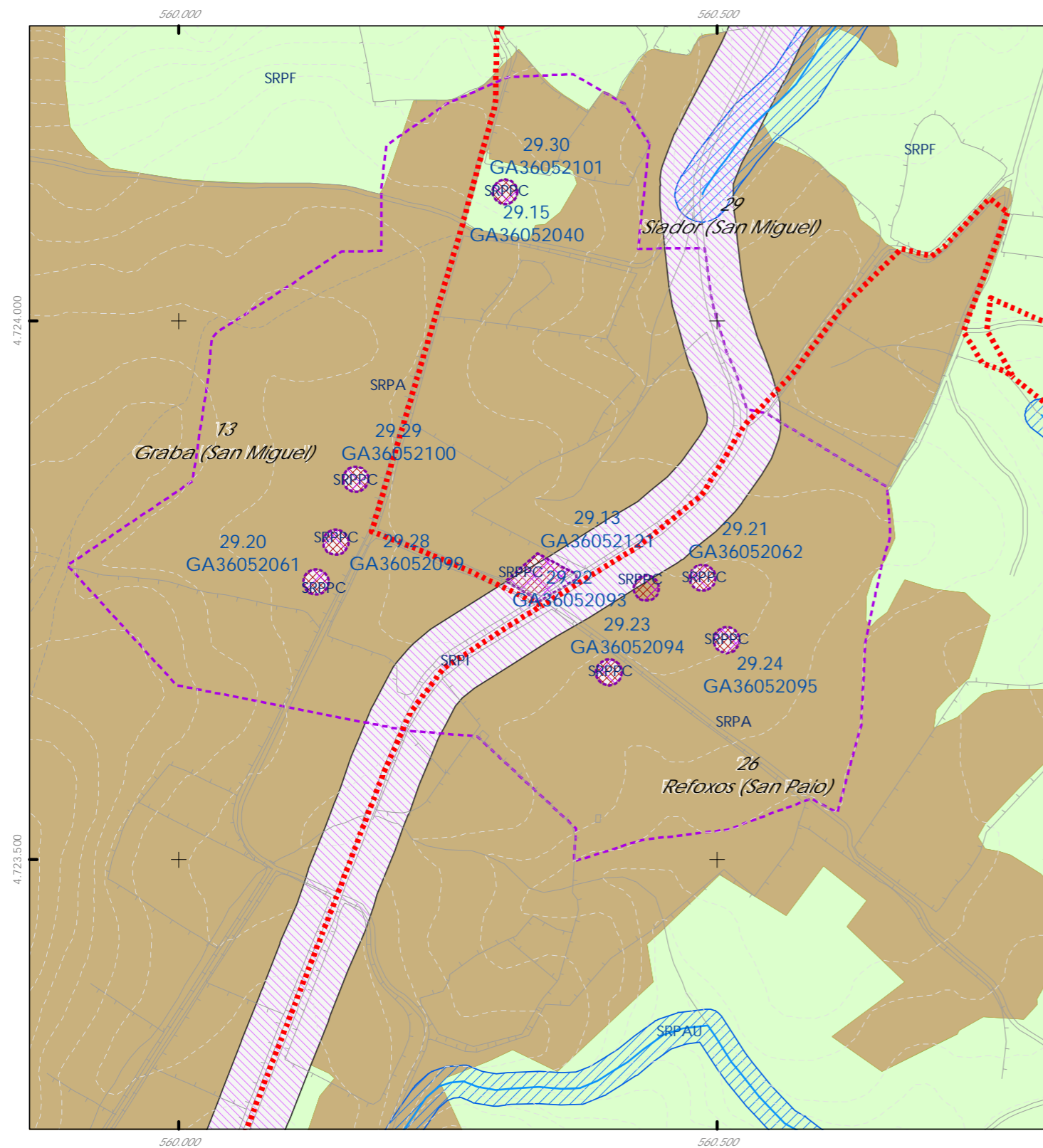
REFERENCIAS AOS PLANOS DE ORDENACIÓN:
Plano SR: F6
Plano SNR: -
Plano SU: -

GRÁFICO DE FOLLAS

GRÁFICO DE HOJAS

A1	A2	A3	A4	A5	A6
B1	B2	B3	B4	B5	B6
C1	C2	C3	C4	C5	C6
D1	D2	D3	D4	D5	D6
E1	E2	E3	E4	E5	E6
F1	F2	F3	F4	F5	F6
G1	G2	G3	G4	G5	G6
H1	H2	H3	H4	H5	H6
I1	I2	I3	I4	I5	I6
J1	J2	J3	J4	J5	J6
K1	K2	K3	K4	K5	K6
L1	L2	L3	L4	L5	L6
M1	M2	M3	M4	M5	M6
N1	N2	N3	N4	N5	N6
O1	O2	O3	O4	O5	O6
P1	P2	P3	P4	P5	P6
Q1	Q2	Q3	Q4	Q5	Q6
R1	R2	R3	R4	R5	R6
S1	S2	S3	S4	S5	S6

Fuente de datos / Fuente de datos:
- Elaboración propia / Concello de Silleda
- Elaboración propia / Concello de Silleda



ESCALA 1:5.000
0 50 100 200 Metros

Código do elemento: 29.13 / GA36052121

Página 165 de 209

Denominación: Montecelo
Localización: Montecelo
Parroquia: Siador (San Miguel)

Coordenadas UTM:
560336,826474 / 4723761,37219
Sistema de coordenadas: Proyección: (U.T.M.) ETRS89 Zona 29N epsg: 25829 Unidades: metros

Ordenanza ou norma de aplicación: Patrimonio arqueolóxico Titularidade: Privada
Adscripción cultural: Idade do Bronce Clasificación do solo: SR / SRPPC
Adscripción tipolóxica: Asentamento Ao Aire Libre Uso actual: Prados, estrada e monte baixo
Nivel de protección do ben: Área de Protección Integral (API)
Nivel de protección do contorno: Contorno de Protección de Xacementos (CPX)
Obras permitidas: As permitidas segundo o nivel de protección

Estado de conservación:
Descoñécese, ao non existir estruturas visibles en superficie.

Descrición do ben:
Depósito ao aire libre detectado a partir da dispersión de materiais recollidos durante traballos de acondicionamento da estrada. No control das obras, executado en 2005, recollíanse 20 fragmentos de cerámica e dúas pezas líticas (artefacto sobre lasca e muiño naviforme en granito). O arqueólogo responsable do achado identifica estes restos como pertencentes á idade do bronce.

CLASIFICACIÓN DO SOLO

- SU
- SNR
- SRPI
- SUD
- SRPO
- SRPAU
- SRPPC
- SRPPX
- SRPEN
- SRPA
- SRPF

PATRIMONIO CULTURAL

- API - Área de Protección Integral
- CPX - Contorno de protección de Xacemento
- Patrimonio Cultural
- BIC
- Áreas de protección PC
- *** Camiño Real
- Camiño de Santiago

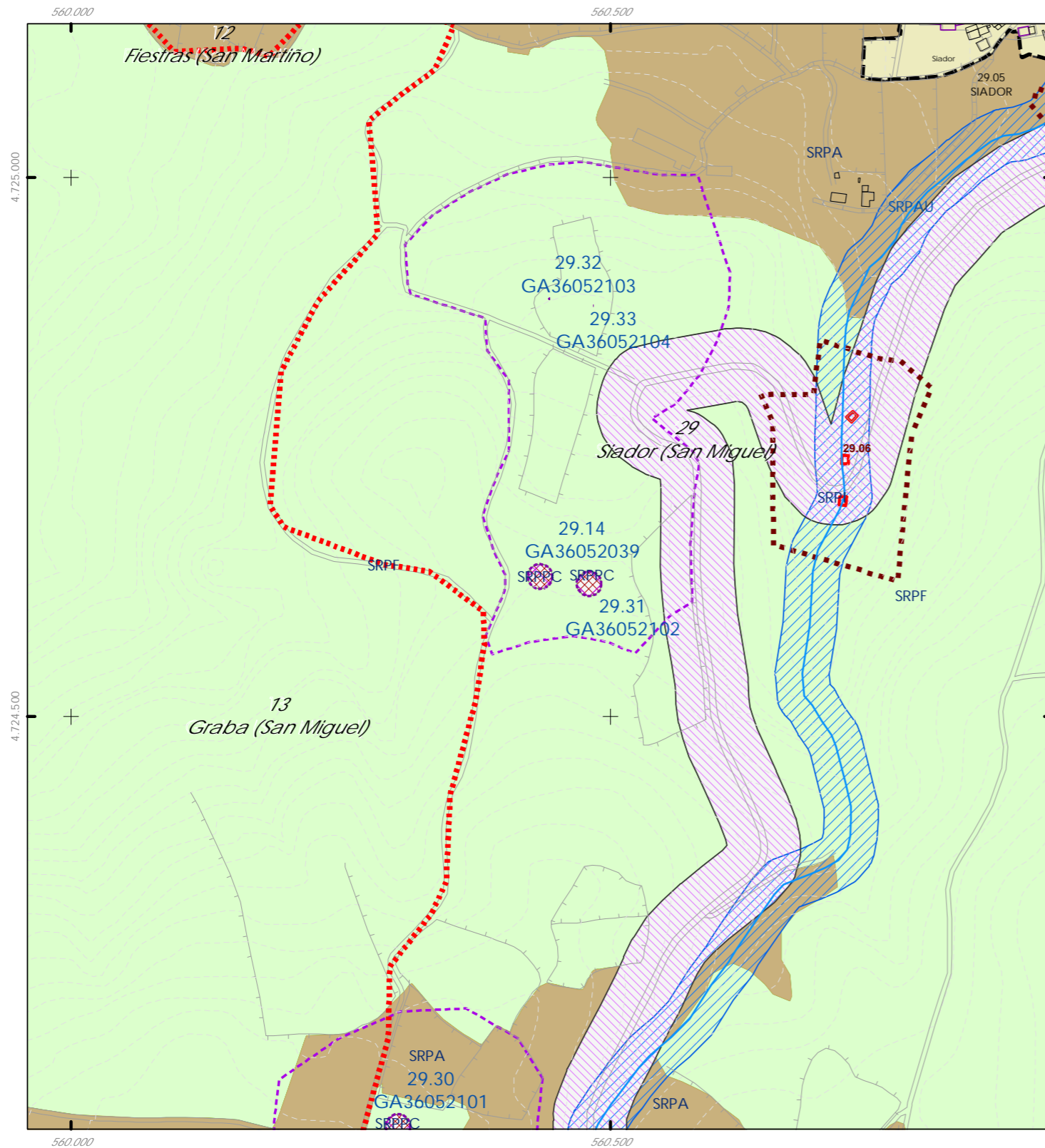
REFERENCIAS AOS PLANOS DE ORDENACIÓN:
Plano SR: L5
Plano SNR: -
Plano SU: -

GRÁFICO DE FOLLAS
GRÁFICO DE HOJAS

A1	A2	A3	A4	A5	A6	A7	A8
B1	B2	B3	B4	B5	B6	B7	B8
C1	C2	C3	C4	C5	C6	C7	C8
D1	D2	D3	D4	D5	D6	D7	D8
E1	E2	E3	E4	E5	E6	E7	E8
F1	F2	F3	F4	F5	F6	F7	F8
G1	G2	G3	G4	G5	G6	G7	G8
H1	H2	H3	H4	H5	H6	H7	H8
I1	I2	I3	I4	I5	I6	I7	I8
J1	J2	J3	J4	J5	J6	J7	J8
K1	K2	K3	K4	K5	K6	K7	K8
L1	L2	L3	L4	L5	L6	L7	L8
M1	M2	M3	M4	M5	M6	M7	M8
N1	N2	N3	N4	N5	N6	N7	N8
O5	O6	O7	O8				
P5	P6	P7	P8				
Q5	Q6	Q7					
R4	R6	R7					
S5	S6	S7					

Fuente de datos / Fuente de datos:
Elaboración propia / Concello de Silleda
Elaboración propia / Concello de Silleda





Código do elemento: 29.14 / GA36052039

Página 166 de 209

Denominación: Mámoa de Usariados - No. 1
Localización: Siador
Parroquia: Siador (San Miguel)

Coordenadas UTM:
560434,624154 / 4724629,95196
Sistema de coordenadas:
Proyección: (U.T.M.) ETRS89 Zona 29N
epsg: 25829
Unidades: metros

Ordenanza ou norma de aplicación: Patrimonio arqueolóxico

Titularidade: Privada

Adscripción cultural: Neolítico - Idade do Bronce

Clasificación do solo: SR

Adscripción tipolóxica: Túmulo

Uso actual:

Prados, monte baixo, piñeiros e carballos.

Nivel de protección do ben: Área de Protección Integral (API)

Nivel de protección do contorno: Contorno de Protección de Xacementos (CPX)

Obras permitidas: As permitidas segundo o nivel de protección

Estado de conservación:

-

Descrición do ben:

Esta mámoa non se puido localizar durante a prospección pola vexetación que cubría a zona. Segundo a ficha antiga tería uns 15 m. de diámetro e 1,6 m. de altura.



CLASIFICACIÓN DO SOLO

- SU
- SNR
- SRPI
- SUD
- SRPO
- SRPAU
- SRPPC
- SRPPX
- SRPEN
- SRPA
- SRPF

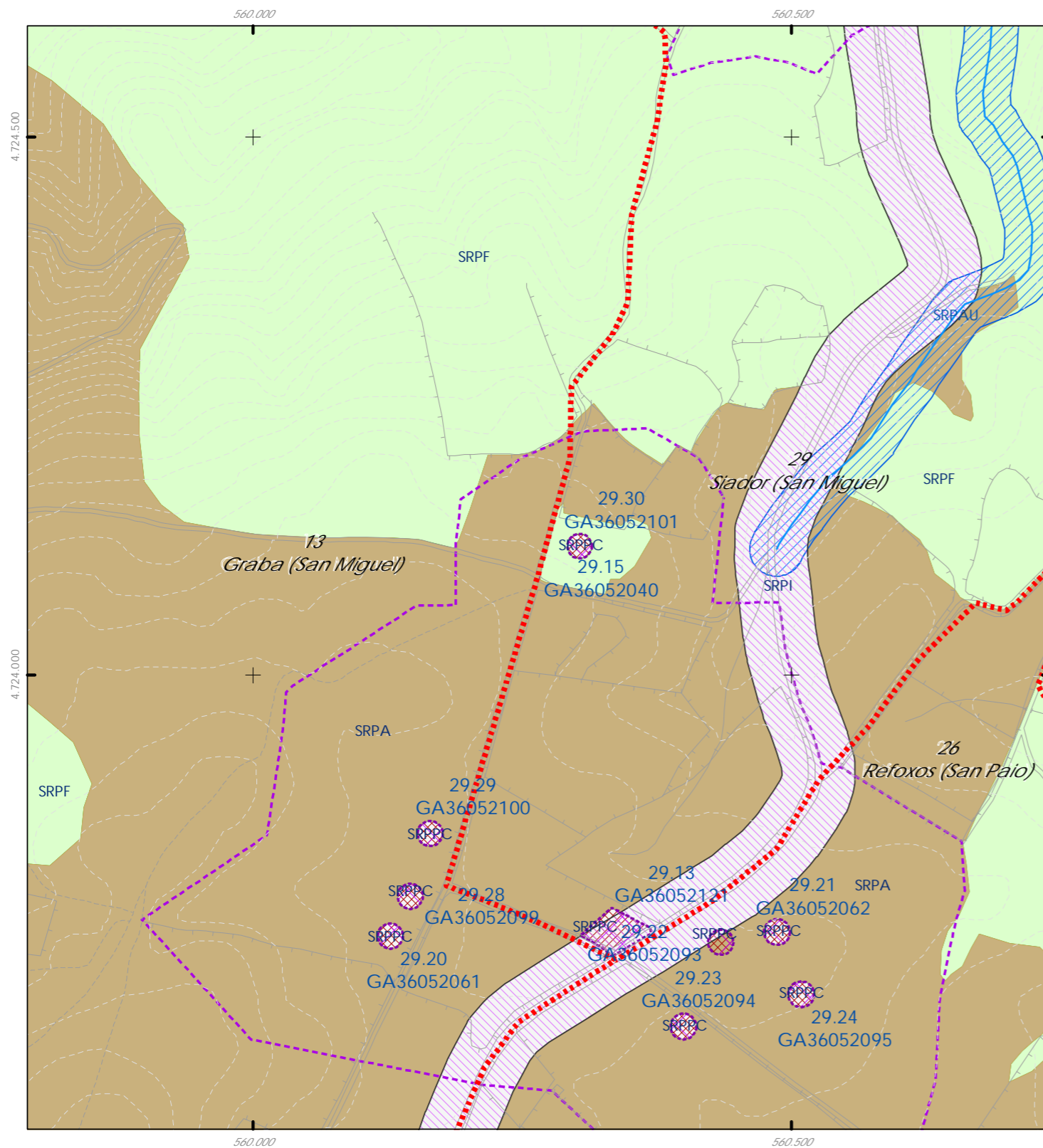
PATRIMONIO CULTURAL

- API - Área de Protección Integral
- CPX - Contorno de protección de Xacemento
- Patrimonio Cultural
- BIC
- Áreas de protección PC
- Camino Real
- Camino de Santiago

REFERENCIAS AOS PLANOS DE ORDENACIÓN:
Plano SR: L5
Plano SNR: -
Plano SU: -



Fuente de datos / Fuente de datos:
- Elaboración propia / Concello de Silleda
- Elaboración propia / Concello de Silleda



Código do elemento: 29.15 / GA36052040

Página 167 de 209

Denominación: Mámoa de Batoca - No. 1
Localización: Siador
Parroquia: Siador (San Miguel)

Coordenadas UTM:
560265,342689 / 4724090,74559
Sistema de coordenadas:
Proyección: (U.T.M.) ETRS89 Zona 29N
epsg: 25829
Unidades: metros

Ordenanza ou norma de aplicación: Patrimonio arqueolóxico

Titularidade: Privada

Adscripción cultural: Neolítico - Idade do Bronce

Clasificación do solo: SR

Adscripción tipolóxica: Túmulo

Uso actual:

Prados e monte baixo

Nivel de protección do ben: Área de Protección Integral (API)

Nivel de protección do contorno: Contorno de Protección de Xacementos (CPX)

Obras permitidas: As permitidas segundo o nivel de protección

Estado de conservación:
Destruída.

Descrición do ben:
Esta mámoa foi destruída en 1977 coa apertura dunha pista da concentración parcelaria. Segundo a descrición antiga tería uns 13 m. de diámetro e 1,2 m. de altura, con cono de violación.

CLASIFICACIÓN DO SOLO

- SU
- SRPAU
- SNR
- SRPPC
- SRPI
- SRPPX
- SUD
- SRPEN
- SRPO
- SRPA
- SRPF

PATRIMONIO CULTURAL

- API - Área de Protección Integral
- CPX - Contorno de protección de Xacemento
- Patrimonio Cultural
- BIC
- Áreas de protección PC
- Camino Real
- Camino de Santiago

REFERENCIAS AOS PLANOS DE ORDENACIÓN:
Plano SR: L5
Plano SNR: -
Plano SU: -

GRÁFICO DE FOLLAS
GRÁFICO DE HOJAS

A1	A2	B1	B2	B3	B4	C1	C2	C3	C4	C5	C6				
D1	D2	D3	D4	D5	D6	D7	E1	E2	E3	E4	E5	E6	E7		
F1	F2	F3	F4	F5	F6	F7	G1	G2	G3	G4	G5	G6	G7	G8	
H1	H2	H3	H4	H5	H6	H7	H8	I1	I2	I3	I4	I5	I6	I7	I8
J1	J2	J3	J4	J5	J6	J7	J8	K1	K2	K3	K4	K5	K6	K7	K8
L1	L2	L3	L4	L5	L6	L7	L8	M1	M2	M3	M4	M5	M6	M7	M8
N1	N2	N3	N4	N5	N6	N7	N8	O1	O2	O3	O4	O5	O6	O7	O8
P1	P2	P3	P4	P5	P6	P7	P8	Q1	Q2	Q3	Q4	Q5	Q6	Q7	Q8
R1	R2	R3	R4	R5	R6	R7	R8	S1	S2	S3	S4	S5	S6	S7	S8

Fuente de datos / Fuente de datos:
- Elaboración propia / Concello de Silleda
- Elaboración propia / Concello de Silleda

