

Código do elemento: 29.16 / GA36052041

Página 168 de 209

Denominación: Mámoa de Costa de Laro - No. 1  
Localización: Siador  
Parroquia: Siador (San Miguel)

Coordenadas UTM:  
561405,764548 / 4724336,92687  
Sistema de coordenadas:  
Proyección: (U.T.M.) ETRS89 Zona 29N  
epsg: 25829  
Unidades: metros

Ordenanza ou norma de aplicación: Patrimonio arqueolóxico

Titularidade: Privada

Adscripción cultural: Neolítico - Idade do Bronce

Clasificación do solo: SR

Adscripción tipolóxica: Túmulo

Uso actual:

Monte baixo.

Nivel de protección do ben: Área de Protección Integral (API)

Nivel de protección do contorno: Contorno de Protección de Xacementos (CPX)

Obras permitidas: As permitidas segundo o nivel de protección

Estado de conservación:  
Instalouse un vértice xeodésico sobre o túmulo.

Descrición do ben:  
Mámoa de 22 m. de diámetro no eixo N-S, 24 m. no eixo L-O e 1,8 m. de altura, con cono de violación. En superficie obsérvanse bastantes pedras de granito que puidesen formar parte dunha coiraza pétreo.

CLASIFICACIÓN DO SOLO

- SU
- SRPAU
- SNR
- SRPPC
- SRPI
- SRPPX
- SUD
- SRPEN
- SRPO
- SRPA
- SPRF

PATRIMONIO CULTURAL

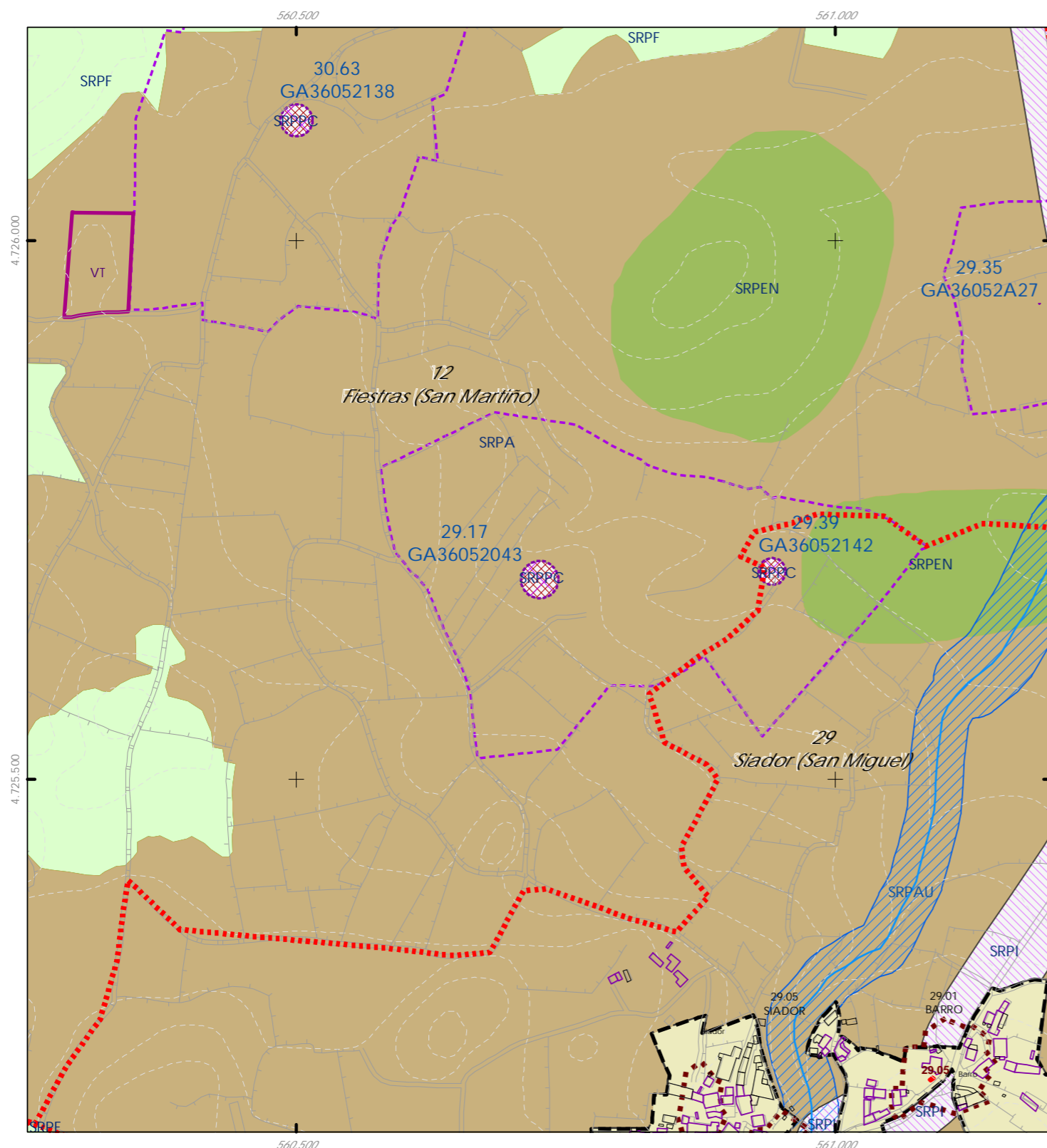
- API - Área de Protección Integral
- CPX - Contorno de protección de Xacemento
- Patrimonio Cultural
- BIC
- Áreas de protección PC
- Camino Real
- Camino de Santiago

REFERENCIAS AOS PLANOS DE ORDENACIÓN:  
Plano SR: L6  
Plano SNR: -  
Plano SU: -



Fuente de datos / Fuente de datos:  
- Elaboración propia / Concello de Silleda  
- Elaboración propia / Concello de Silleda





Código do elemento: 29.17 / GA36052043

Denominación: Petróglifos Peneda do Encanto  
Localización: Siador  
Parroquia: Siador (San Miguel)

Coordenadas UTM:  
560725,307073 / 4725685,42841  
Sistema de coordenadas:  
Proyección: (U.T.M.) ETRS89 Zona 29N  
opsg: 25829  
Unidades: metros

Ordenanza ou norma de aplicación: Patrimonio arqueolóxico  
Adscripción cultural: Idade do Bronce  
Adscripción tipolóxica: Arte Rupestre  
Nivel de protección do ben: Área de Protección Integral (API)  
Nivel de protección do contorno: Contorno de Protección de Xacementos (CPX)

Titularidade: Privada  
Clasificación do solo: SR / SRPPC  
Uso actual: Prados, monte baixo e carballos

Declarado BIC (Lei 16/1985, de 25 de junio, do Patrimonio Histórico Español)

Obras permitidas: As permitidas segundo o nivel de protección

Estado de conservación:  
Bo. Densa vexetación que dificulta a localización dos gravados.

Descrición do ben:  
A vexetación que actualmente cobre a zona en que se encontran os petróglifos dificulta a observación da totalidade destes. Segundo a ficha de inventario antiga, existen tres pedras que posúen motivos gravados, de diferentes tipos e formas: cazoletas, círculos concéntricos, espirais, ferraduras e cruciformes.



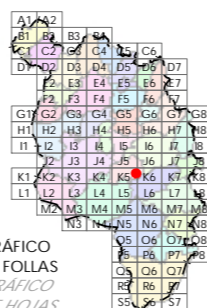
CLASIFICACIÓN DO SOLO

- SU
- SNR
- SRPI
- SUD
- SRPO
- SRPAU
- SRPPC
- SRPPX
- SRPEN
- SRPA
- SRPF

PATRIMONIO CULTURAL

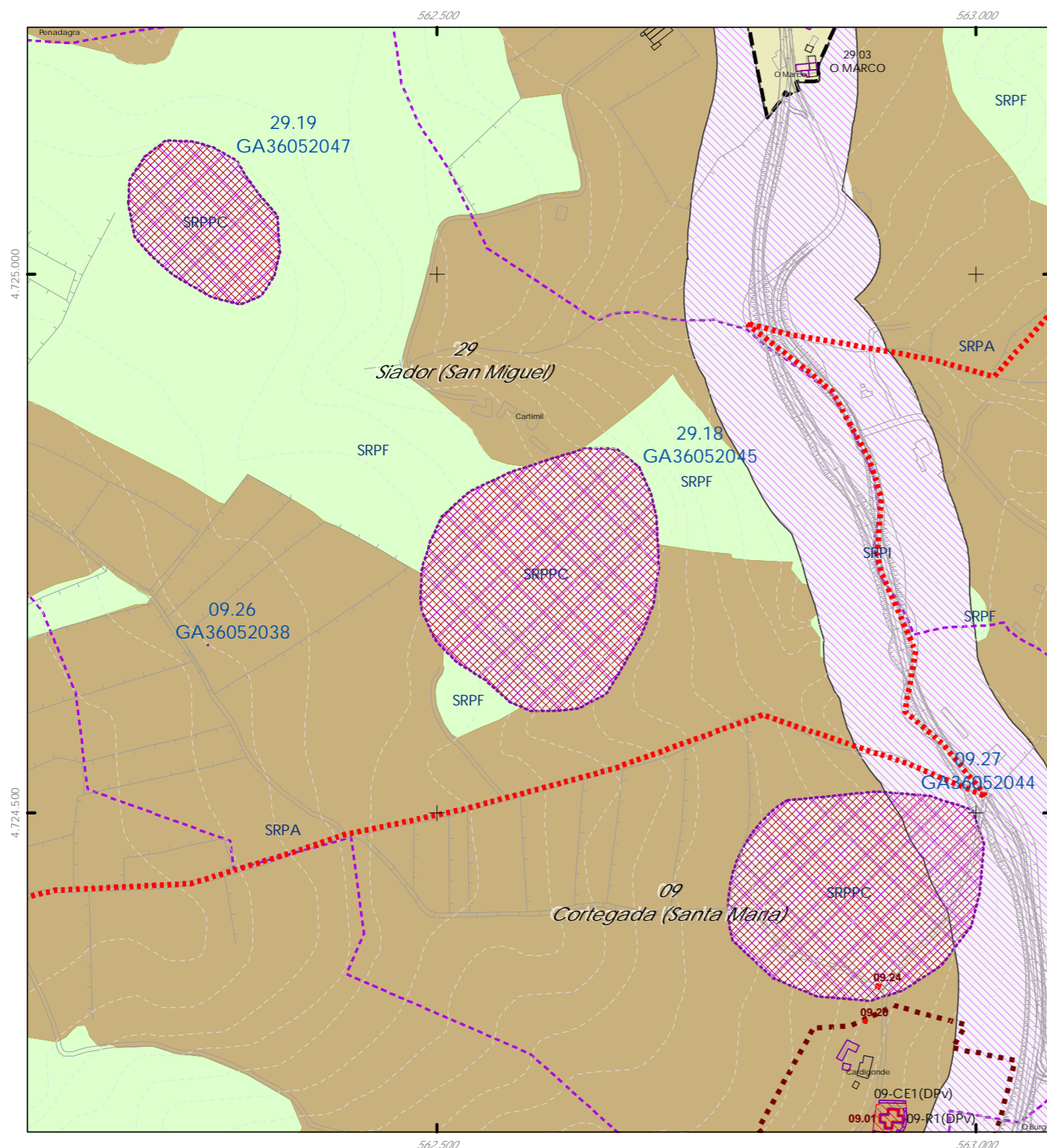
- API - Área de Protección Integral
- CPX - Contorno de protección de Xacemento
- Patrimonio Cultural
- BIC
- Áreas de protección PC
- Camino Real
- Camino de Santiago

REFERENCIAS AOS PLANOS DE ORDENACIÓN:  
Plano SR: KS  
Plano SNR: -  
Plano SU: -



Fuente de datos / Fuente de datos:  
- Elaboración propia / Concello de Silleda  
- Elaboración propia / Concello de Silleda





Código do elemento: 29.18 / GA36052045

Página 170 de 209

Denominación: Castro de Cartimil  
Localización: Cartimil  
Parroquia: Siador (San Miguel)

Coordenadas UTM: 562601,376631 / 4724717,66833  
Sistema de coordenadas: Proyección: (U.T.M.) ETRS89 Zona 29N  
epsg: 25829  
Unidades: metros

Ordenanza ou norma de aplicación: Patrimonio arqueolóxico  
Adscripción cultural: Idade do Ferro  
Adscripción tipolóxica: Castro  
Nivel de protección do ben: Área de Protección Integral (API)  
Nivel de protección do contorno: Contorno de Protección de Xacementos (CPX)  
Obras permitidas: As permitidas segundo o nivel de protección

Titularidade: Privada  
Clasificación do solo: SR / SRPPC  
Uso actual: Prados, piñeiros, monte baixo e carballos

Estado de conservación: -

Descrición do ben:  
Depósito castrexo con recinto superior de planta circular, de 78 m de diámetro, defendido en todo o perímetro por un terraplén que aínda conserva restos dun parapeto nalgunhas zonas. Pegado a este recinto, polo lado este, presenta un enorme antecastro de planta circular (171 m de diámetro no eixo N-S por 157 m no eixo L-O), defendido por outro terraplén, o cal chega a unirse ao primeiro polo oeste. Nesta zona oeste o sistema defensivo refórzase con dous fosos e un parapeto intermedio.



CLASIFICACIÓN DO SOLO

SU	SRPAU
SNR	SRPPC
SRPI	SRPPX
SUD	SRPEN
SRPO	SRPA
	SRPF

PATRIMONIO CULTURAL

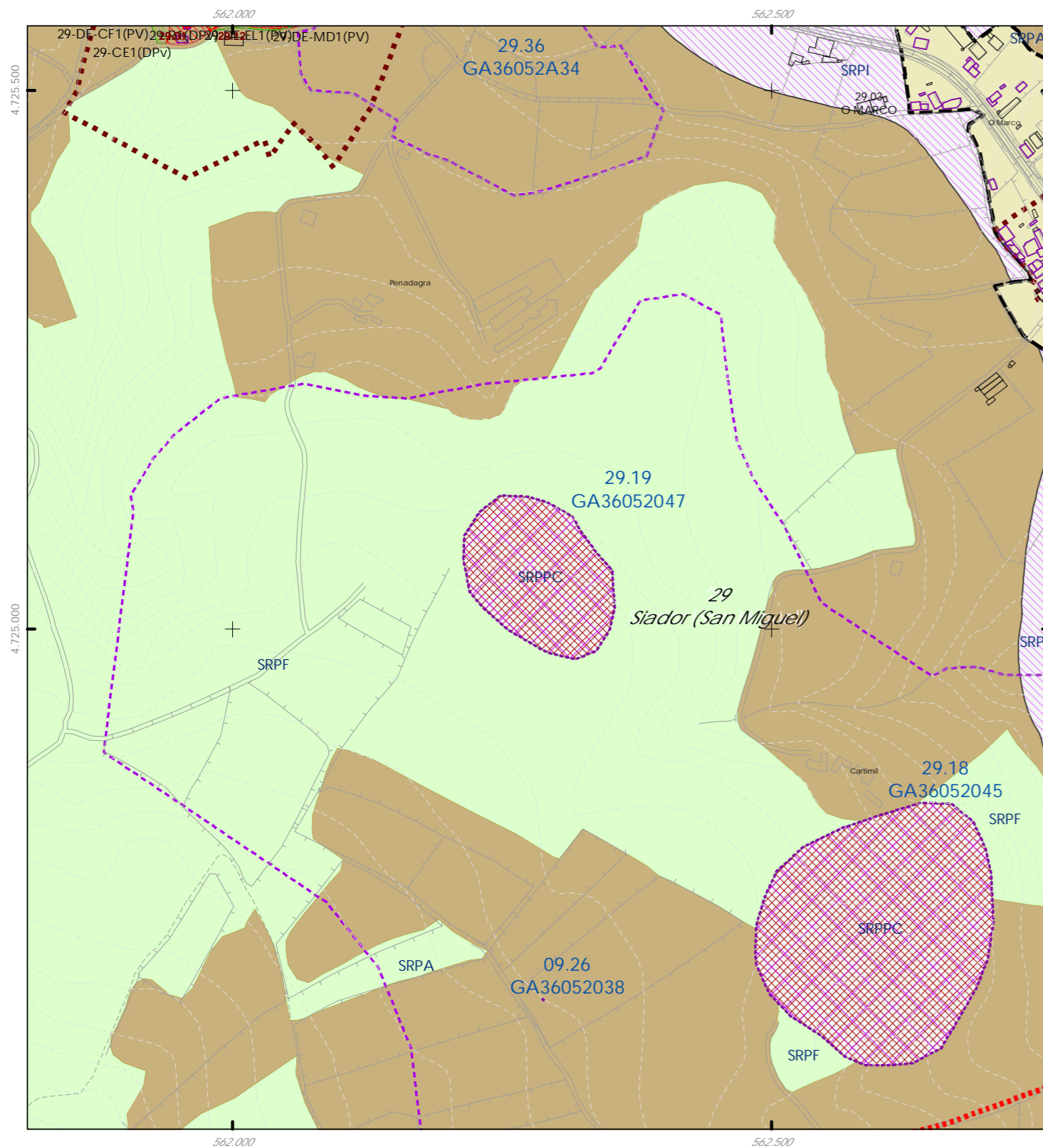
API - Área de Protección Integral
CPX - Contorno de protección de Xacemento
Patrimonio Cultural
BIC
Áreas de protección PC
*** Camiño Real
— Camiño de Santiago

REFERENCIAS AOS PLANOS DE ORDENACIÓN:  
Plano SR: L6, L7  
Plano SNR: -  
Plano SU: -

GRÁFICO DE FOLLAS  
GRÁFICO DE HOJAS

A1	A2	B1	B2	B3	B4	C1	C2	C3	C4	C5	C6
D1	D2	D3	D4	D5	D6	D7	D8	D9	D10	D11	D12
E1	E2	E3	E4	E5	E6	E7	E8	E9	E10	E11	E12
F1	F2	F3	F4	F5	F6	F7	F8	F9	F10	F11	F12
G1	G2	G3	G4	G5	G6	G7	G8	G9	G10	G11	G12
H1	H2	H3	H4	H5	H6	H7	H8	H9	H10	H11	H12
I1	I2	I3	I4	I5	I6	I7	I8	I9	I10	I11	I12
J1	J2	J3	J4	J5	J6	J7	J8	J9	J10	J11	J12
K1	K2	K3	K4	K5	K6	K7	K8	K9	K10	K11	K12
L1	L2	L3	L4	L5	L6	L7	L8	L9	L10	L11	L12
M1	M2	M3	M4	M5	M6	M7	M8	M9	M10	M11	M12
N1	N2	N3	N4	N5	N6	N7	N8	N9	N10	N11	N12
O1	O2	O3	O4	O5	O6	O7	O8	O9	O10	O11	O12
P1	P2	P3	P4	P5	P6	P7	P8	P9	P10	P11	P12
Q1	Q2	Q3	Q4	Q5	Q6	Q7	Q8	Q9	Q10	Q11	Q12
R1	R2	R3	R4	R5	R6	R7	R8	R9	R10	R11	R12
S1	S2	S3	S4	S5	S6	S7	S8	S9	S10	S11	S12

Fuente de datos / Fuente de datos:  
- Elaboración propia / Concello de Silleda  
- Elaboración propia / Concello de Silleda



Código do elemento: 29.19 / GA36052047

Página 171 de 209

Denominación: Castro do Marco / Castro de Dario  
Localización: Penadarca  
Parroquia: Siador (San Miguel)

Coordenadas UTM:  
562284,612057 / 4725048,99891  
Sistema de coordenadas:  
Proyección: (U.T.M.) ETRS89 Zona 29N  
orig: 25829  
Unidades: metros

Ordenanza ou norma de aplicación: Patrimonio arqueolóxico

Titularidade: Privada

Adscripción cultural: Idade do Ferro

Clasificación do solo: SR / SRPPC

Adscripción tipolóxica: Castro

Uso actual: Prados, piñeiros, monte baixo e carballos

Nivel de protección do ben: Área de Protección Integral (API)

Nivel de protección do contorno: Contorno de Protección de Xacementos (CPX)

Obras permitidas: As permitidas segundo o nivel de protección

Estado de conservación:

-

Descrición do ben:

Depósito castrexo formado por un único recinto de planta elíptica, de 127 m de diámetro no eixo NNO-Sursueste e 73 m no eixo les-nordeste-oso. Aparece defendido en todo o seu perímetro por un pequeno parapeto e un terraplén. O acceso ao recinto atópase no lado xaneiro, formado por unha simple interrupción do terraplén. Este castro foi obxecto dunha escavación de investigación no ano 1985 por parte de I. Xulio Carballo Arceo, con sondaxes perpendiculares á muralla polo lado sueste: non se localizaron estruturas de cuarto e os restos materiais foron escasos. Si puido documentarse un único nivel de ocupación e restos da muralla.



CLASIFICACIÓN DO SOLO

- SU
- SNR
- SRPI
- SUD
- SRPO
- SRPAU
- SRPPC
- SRPPX
- SRPEN
- SRPA
- SRPF

PATRIMONIO CULTURAL

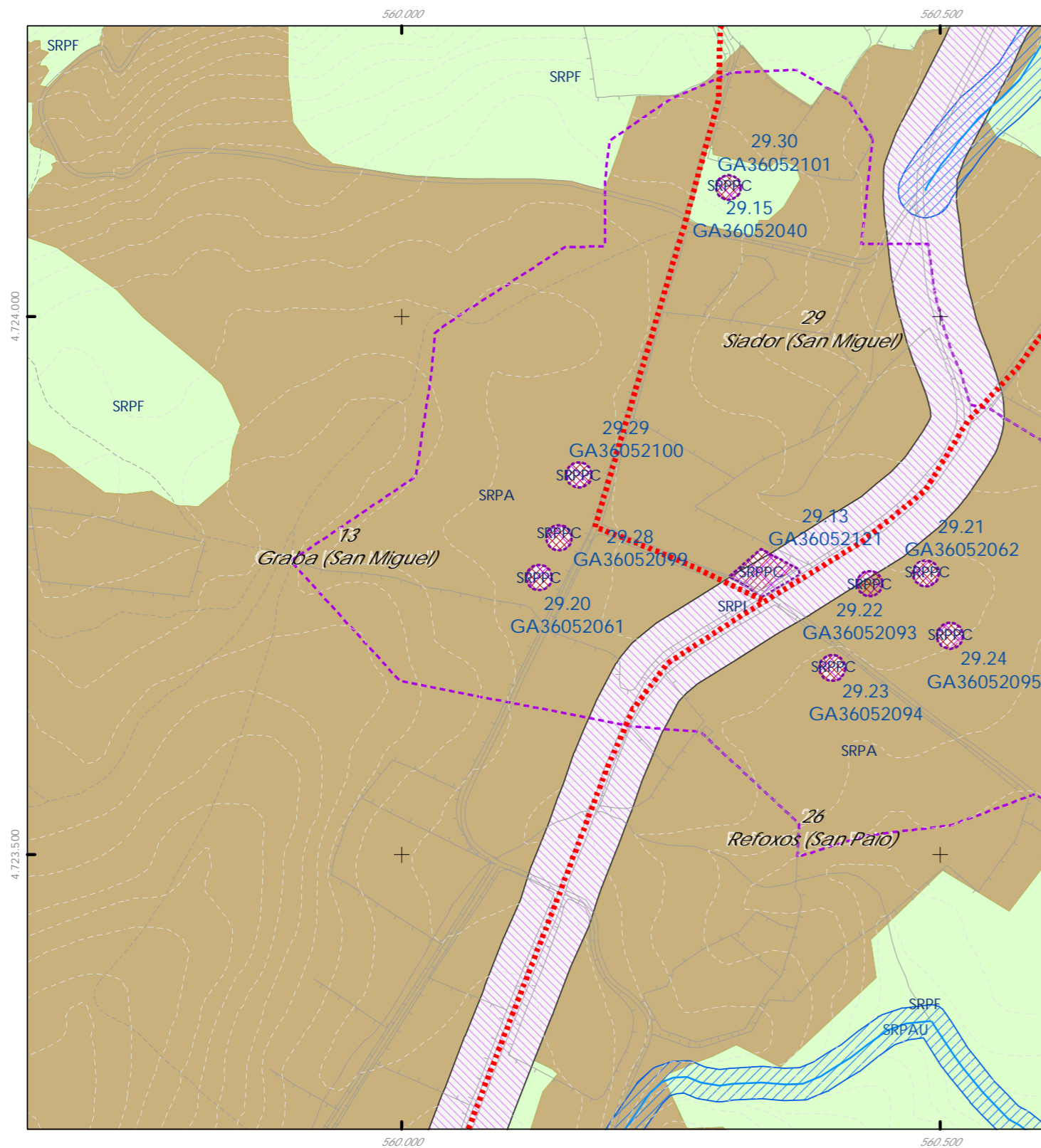
- API - Área de Protección Integral
- CPX - Contorno de protección de Xacemento
- Patrimonio Cultural
- BIC
- Áreas de protección PC
- Camino Real
- Camino de Santiago

REFERENCIAS AOS PLANOS DE ORDENACIÓN:  
Plano SR: K6  
Plano SNR: -  
Plano SU: -



Fuente de datos / Fuente de datos:  
- Elaboración propia / Concello de Silleda  
- Elaboración propia / Concello de Silleda





Código do elemento: 29.20 / GA36052061

Página 172 de 209

Denominación: Mámoa Da Broteira - No. 1  
Localización: Siador  
Parroquia: Siador (San Miguel)

Coordenadas UTM:  
560127,324593 / 4723757,57453  
Sistema de coordenadas:  
Proyección: (U.T.M.) ETRS89 Zona 29N  
epsg: 25829  
Unidades: metros

Ordenanza ou norma de aplicación: Patrimonio arqueolóxico

Titularidade: Privada

Adscripción cultural: Neolítico - Idade do Bronce

Clasificación do solo: SR

Adscripción tipolóxica: Túmulo

Uso actual:

Prados e monte baixo

Nivel de protección do ben: Área de Protección Integral (API)

Nivel de protección do contorno: Contorno de Protección de Xacementos (CPX)

Obras permitidas: As permitidas segundo o nivel de protección

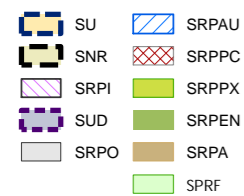
Estado de conservación:

A masa tumular está afectada polos traballos agrícolas.

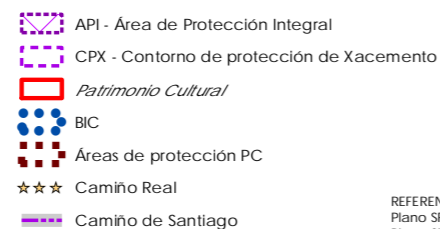
Descrición do ben:

Esta mámoa tería 17 m. de diámetro no eixo L-O, 16 m. no eixo N-S e 1,4 m. de altura, con cono de violación case inapreciable polos traballos agrícolas. Non se observan restos de estruturas pétreas.

CLASIFICACIÓN DO SOLO



PATRIMONIO CULTURAL

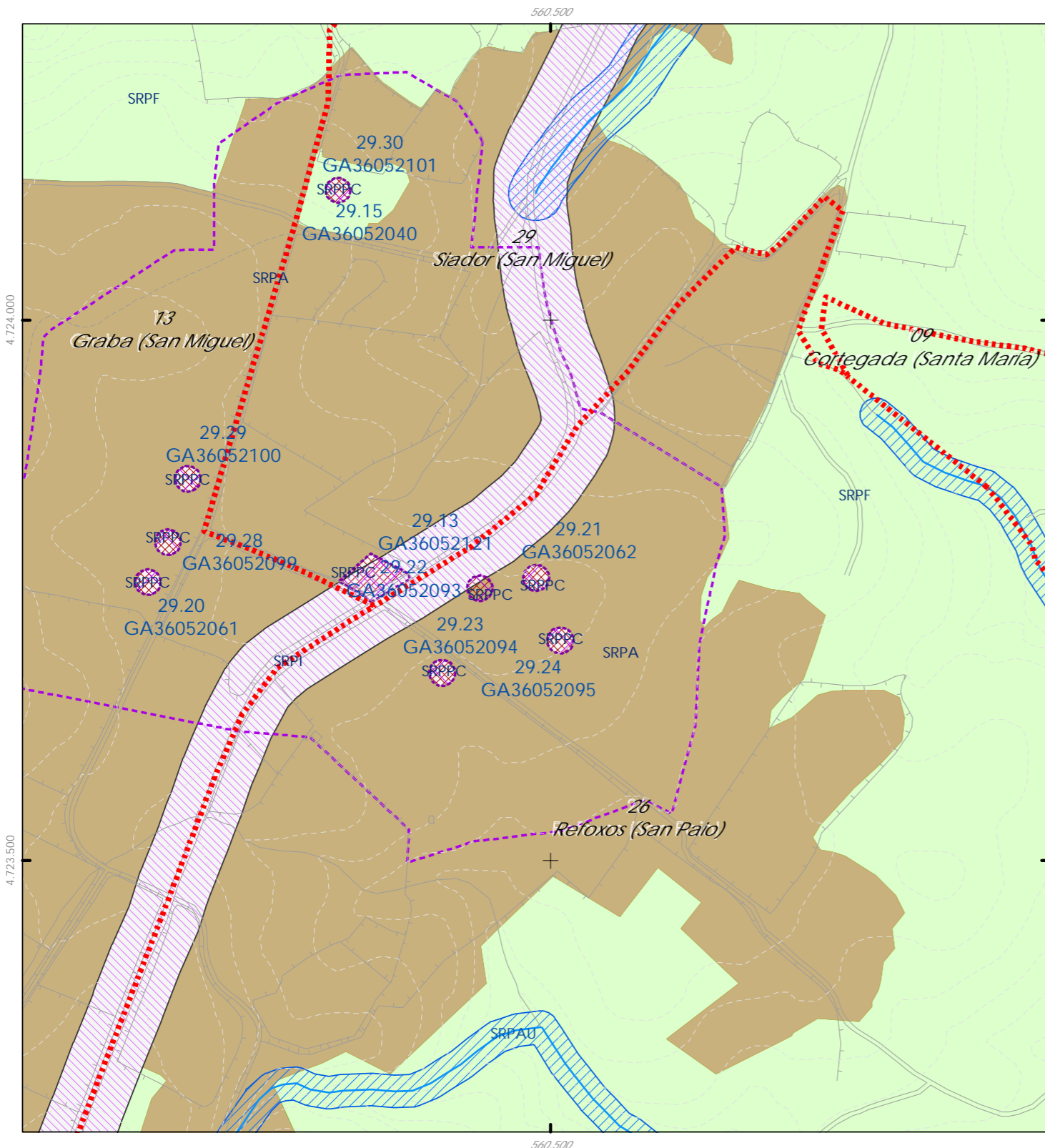


REFERENCIAS AOS PLANOS DE ORDENACIÓN:  
Plano SR: L5  
Plano SNR: -  
Plano SU: -



Fuente de datos / Fuente de datos:  
- Elaboración propia / Concello de Silleda  
- Elaboración propia / Concello de Silleda





Código do elemento: 29.21 / GA36052062

Página 173 de 209

Denominación: Mámoa de Gándara Chá - No. 1  
Localización: Siador  
Parroquia: Siador (San Miguel)

Coordenadas UTM:  
560486,309392 / 4723761,40686  
Sistema de coordenadas:  
Proyección: (U.T.M.) ETRS89 Zona 29N  
epsg: 25829  
Unidades: metros

Ordenanza ou norma de aplicación: Patrimonio arqueolóxico

Titularidade: Privada

Adscripción cultural: Neolítico - Idade do Bronce

Clasificación do solo: SR

Adscripción tipolóxica: Túmulo

Uso actual:

Prados e monte baixo

Nivel de protección do ben: Área de Protección Integral (API)

Nivel de protección do contorno: Contorno de Protección de Xacementos (CPX)

Obras permitidas: As permitidas segundo o nivel de protección

Estado de conservación:  
Masa tumular afectada polos traballos agrícolas.

Descrición do ben:  
Túmulo de considerables dimensións: 23 m de diámetro no eixo N-S por 20 m no eixo L-O e 1,6 m de altura. Presenta cono de violación duns 4 m de diámetro e 0,3 m de profundidade. Non se observan restos de estruturas pétreas.



CLASIFICACIÓN DO SOLO

- SU
- SNR
- SRPI
- SUD
- SRPO
- SRPAU
- SRPPC
- SRPPX
- SRPEN
- SRPA
- SRPF

PATRIMONIO CULTURAL

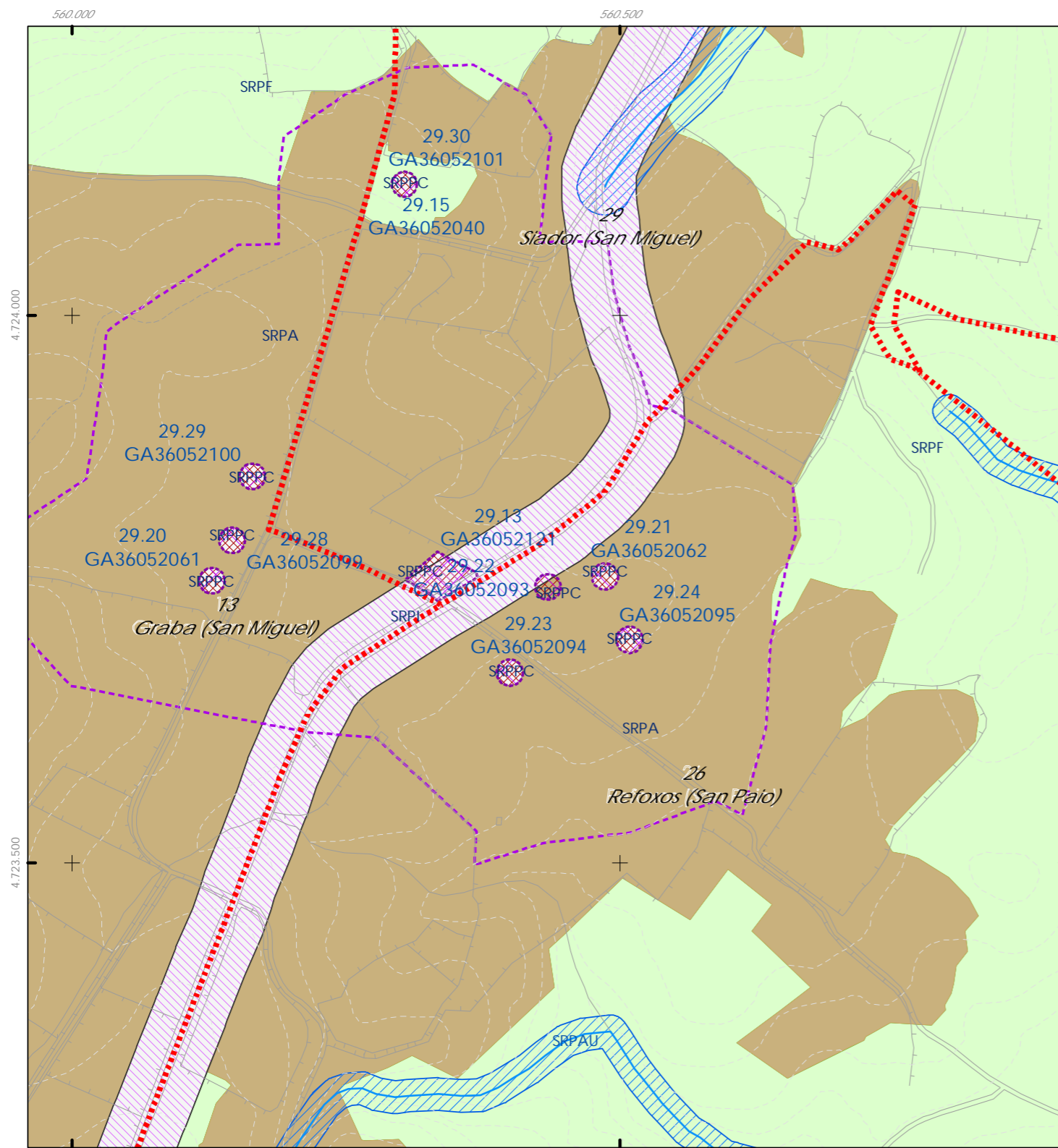
- API - Área de Protección Integral
- CPX - Contorno de protección de Xacemento
- Patrimonio Cultural
- BIC
- Áreas de protección PC
- Camino Real
- Camino de Santiago

REFERENCIAS AOS PLANOS DE ORDENACIÓN:  
Plano SR: L5  
Plano SNR: -  
Plano SU: -



Fuente de datos / Fuente de datos:  
Elaboración propia / Concello de Silleda  
Elaboración propia / Concello de Silleda





Código do elemento: 29.22 / GA36052093

Página 174 de 209

Denominación: Mámoa Da Gándara Cha - No. 2  
Localización: Siador  
Parroquia: Siador (San Miguel)

Coordenadas UTM:  
560434,122116 / 4723751,8439  
Sistema de coordenadas:  
Proyección: (U.T.M.) ETRS89 Zona 29N  
epsg: 25829  
Unidades: metros

Ordenanza ou norma de aplicación: Patrimonio arqueolóxico

Titularidade: Privada

Adscripción cultural: Neolítico - Idade do Bronce

Clasificación do solo: SR

Adscripción tipolóxica: Túmulo

Uso actual:

Prados e monte baixo

Nivel de protección do ben: Área de Protección Integral (API)

Nivel de protección do contorno: Contorno de Protección de Xacementos (CPX)

Obras permitidas: As permitidas segundo o nivel de protección

Estado de conservación:

A masa tumular está afectada polos traballos agrícolas.

Descrición do ben:

Esta mámoa tería 15 m. de diámetro no eixo L-O, 12 m. No eixo N-S e 0,9 m. de altura, con cono de violación, aínda que este non puido medirse pola vexetación que cobre o túmulo. En superficie obsérvase un chanto da cámara.



CLASIFICACIÓN DO SOLO

- SU
- SNR
- SRPI
- SUD
- SRPO
- SRPAU
- SRPPC
- SRPPX
- SRPEN
- SRPA
- SPRF

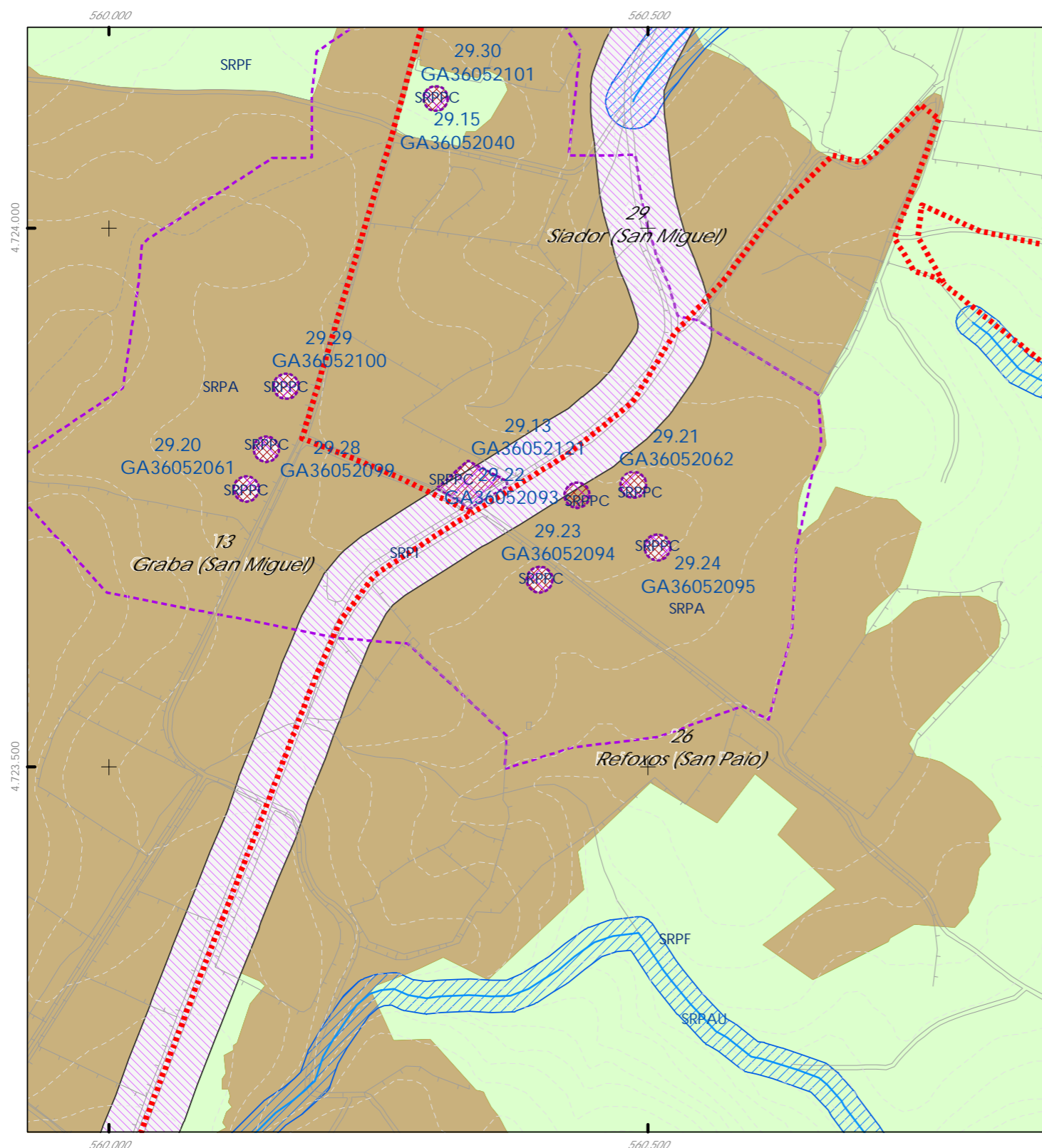
PATRIMONIO CULTURAL

- API - Área de Protección Integral
- CPX - Contorno de protección de Xacemento
- Patrimonio Cultural
- BIC
- Áreas de protección PC
- Camino Real
- Camino de Santiago

REFERENCIAS AOS PLANOS DE ORDENACIÓN:  
Plano SR: L5  
Plano SNR: -  
Plano SU: -



Fuente de datos / Fuente de datos:  
Elaboración propia / Concello de Silleda  
Elaboración propia / Concello de Silleda



Código do elemento: 29.23 / GA36052094

Denominación: Mámoa de Gándara Cha - No. 3  
Localización: Siador  
Parroquia: Siador (San Miguel)

Coordenadas UTM:  
560399,412386 / 4723673,50965  
Sistema de coordenadas:  
Proyección: (U.T.M.) ETRS89 Zona 29N  
epsg: 25829  
Unidades: metros

Ordenanza ou norma de aplicación: Patrimonio arqueolóxico  
Adscripción cultural: Neolítico - Idade do Bronce  
Adscripción tipolóxica: Túmulo  
Nivel de protección do ben: Área de Protección Integral (API)  
Nivel de protección do contorno: Contorno de Protección de Xacementos (CPX)  
Obras permitidas: As permitidas segundo o nivel de protección

Titularidade: Privada  
Clasificación do solo: SR / SRPPC  
Uso actual: Prados e monte baixo

Estado de conservación:  
Túmulo case totalmente arrasado polos traballos agrícolas e de explanación de terreo.

Descrición do ben:  
O túmulo, que tería uns 15 m de diámetro, está totalmente deformado, xa que o propietario do terreo empregou unha pa escavadora para achandar o terreo en 1980. Actualmente pode observarse unha elevación duns 0,25 m de altura. Segundo o propietario da parcela o túmulo non contiña restos de ningunha estrutura pétreo, aínda que apareceu un vaso cerámico (do tipo longo borde horizontal), que este conserva no seu poder.



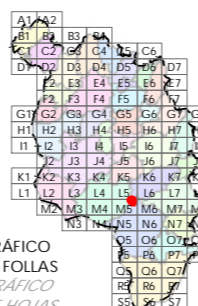
CLASIFICACIÓN DO SOLO

- SU
- SNR
- SRPI
- SUD
- SRPO
- SRPF
- SRPAU
- SRPPC
- SRPPX
- SRPEN
- SRPA

PATRIMONIO CULTURAL

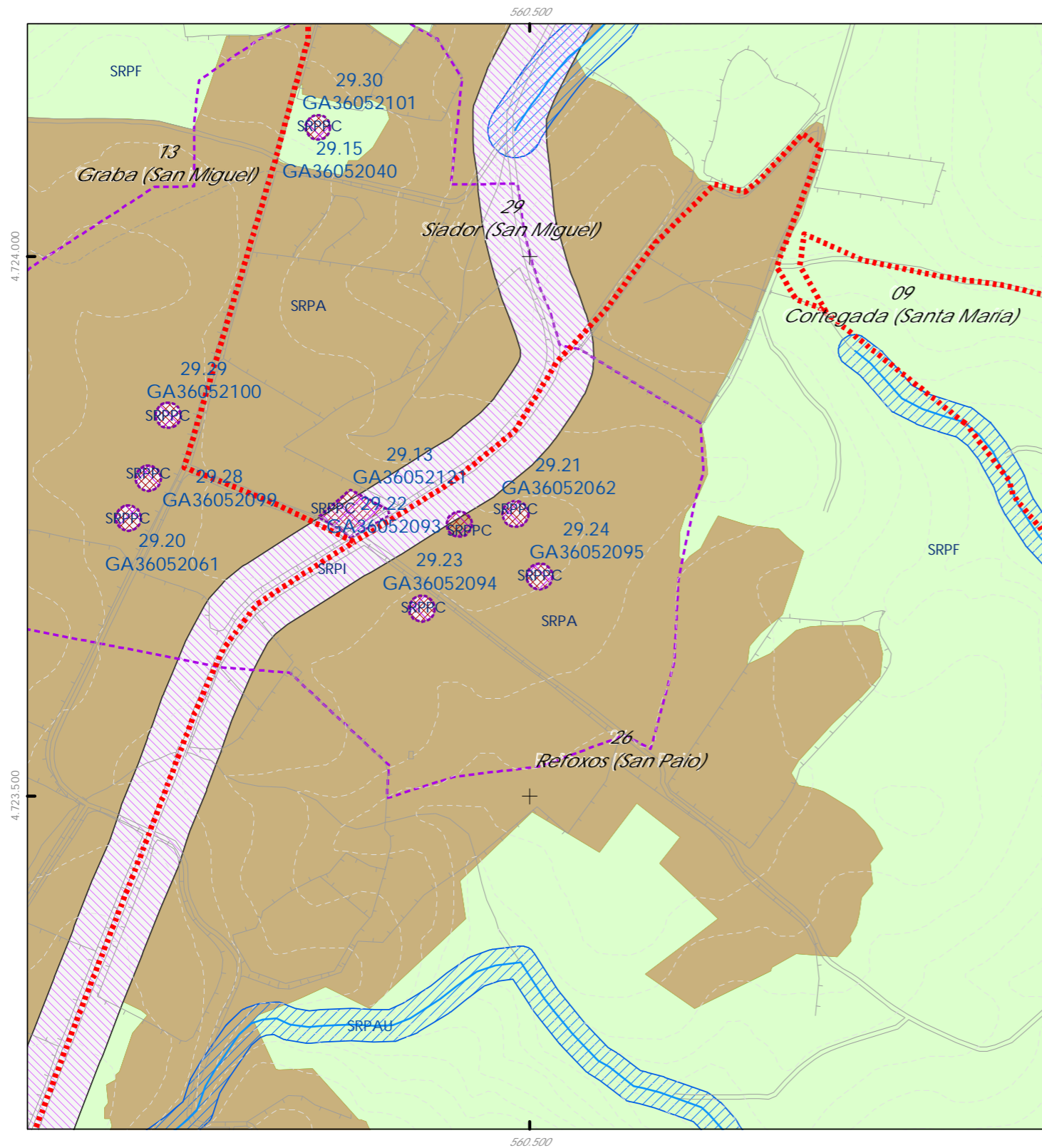
- API - Área de Protección Integral
- CPX - Contorno de protección de Xacemento
- Patrimonio Cultural
- BIC
- Áreas de protección PC
- Camino Real
- Camino de Santiago

REFERENCIAS AOS PLANOS DE ORDENACIÓN:  
Plano SR: M5  
Plano SNR: -  
Plano SU: -



Fuente de datos / Fuente de datos:  
Elaboración propia / Concello de Silleda  
Elaboración propia / Concello de Silleda





Código do elemento: 29.24 / GA36052095

Página 176 de 209

Denominación: Mámoa de Gándara Cha - No. 4  
Localización: Siador  
Parroquia: Siador (San Miguel)

Coordenadas UTM:  
560508,693989 / 4723703,46239  
Sistema de coordenadas:  
Proyección: (U.T.M.) ETRS89 Zona 29N  
epsg: 25829  
Unidades: metros

Ordenanza ou norma de aplicación: Patrimonio arqueolóxico

Titularidade: Privada

Adscripción cultural: Neolítico - Idade do Bronce

Clasificación do solo: SR

Adscripción tipolóxica: Túmulo

Uso actual:

Prados e monte baixo

Nivel de protección do ben: Área de Protección Integral (API)

Nivel de protección do contorno: Contorno de Protección de Xacementos (CPX)

Obras permitidas: As permitidas segundo o nivel de protección

Estado de conservación:

A masa tumular está afectada polos traballos agrícolas.

Descrición do ben:

O túmulo atópase moi alterado polos traballos agrícolas, estando actualmente bastante arrasado: as súas medidas aproxímanse agora aos 10 m de diámetro e 0,3 m de altura. Non se observa restos de estruturas pétreas nin cono de violación.



CLASIFICACIÓN DO SOLO

- SU
- SNR
- SRPI
- SUD
- SRPO
- SRPAU
- SRPPC
- SRPPX
- SRPEN
- SRPA
- SPRF

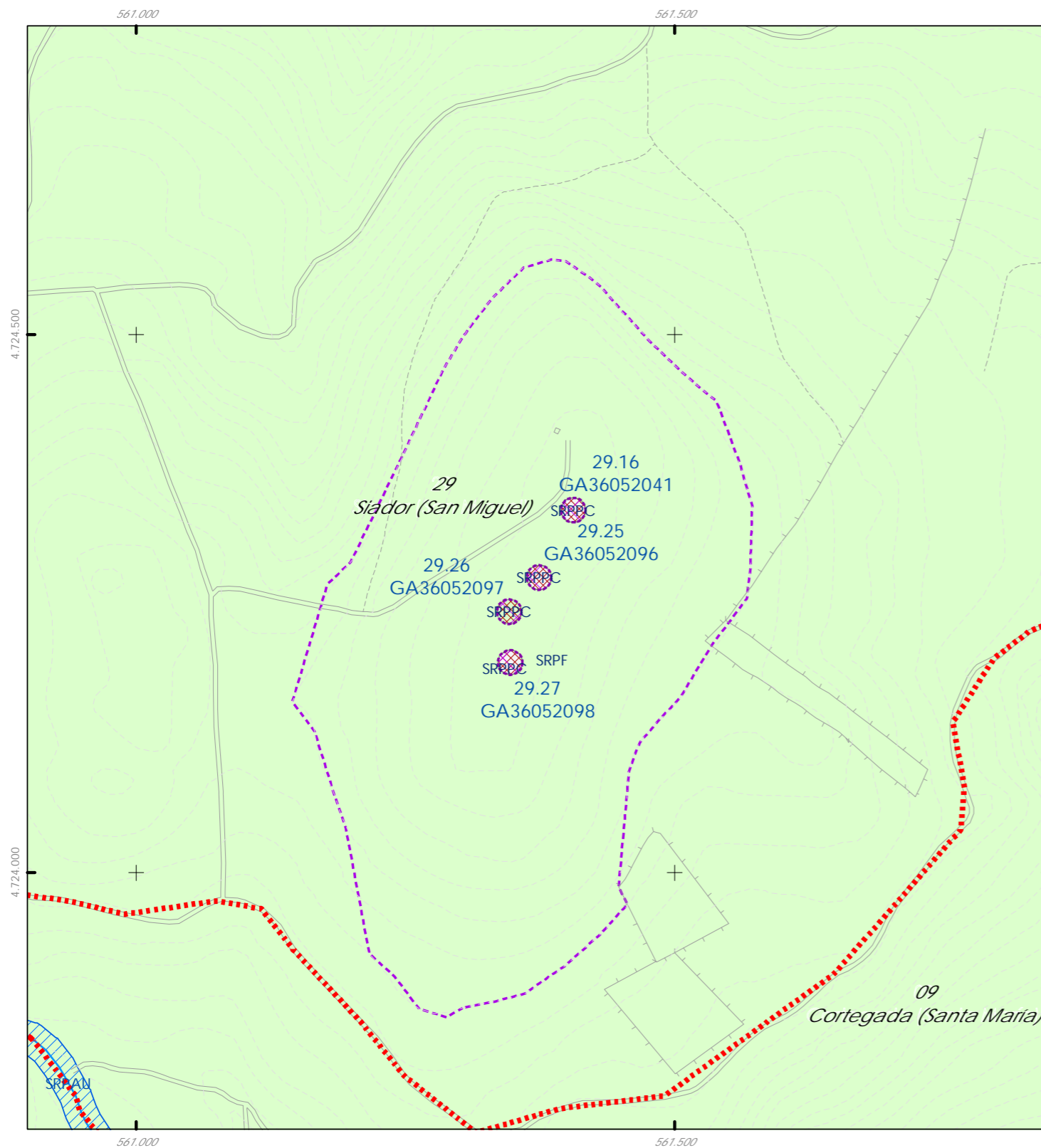
PATRIMONIO CULTURAL

- API - Área de Protección Integral
- CPX - Contorno de protección de Xacemento
- Patrimonio Cultural
- BIC
- Áreas de protección PC
- Camino Real
- Camino de Santiago

REFERENCIAS AOS PLANOS DE ORDENACIÓN:  
Plano SR: M5  
Plano SNR: -  
Plano SU: -



Fuente de datos / Fuente de datos:  
Elaboración propia / Concello de Silleda  
Elaboración propia / Concello de Silleda



Código do elemento: 29.25 / GA36052096

Página 177 de 209

Denominación: Mámoa de Costa de Laro - No. 2  
Localización: Siador  
Parroquia: Siador (San Miguel)

Coordenadas UTM:  
561373,998947 / 4724274,25764  
Sistema de coordenadas:  
Proyección: (U.T.M.) ETRS89 Zona 29N  
orig: 25829  
Unidades: metros

Ordenanza ou norma de aplicación: Patrimonio arqueolóxico

Titularidade: Privada

Adscripción cultural: Neolítico - Idade do Bronce

Clasificación do solo: SR

Adscripción tipolóxica: Túmulo

Uso actual:

Monte baixo

Nivel de protección do ben: Área de Protección Integral (API)

Nivel de protección do contorno: Contorno de Protección de Xacementos (CPX)

Obras permitidas: As permitidas segundo o nivel de protección

Estado de conservación:

-

Descrición do ben:

Mámoa de 15 m. de diámetro e 1,1 m. de altura, con cono de violación. En superficie non se observan indicios da existencia de estruturas pétreas.



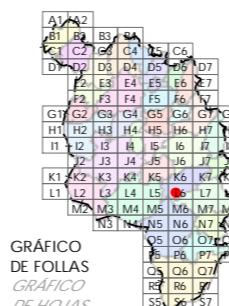
CLASIFICACIÓN DO SOLO

- SU
- SRPAU
- SNR
- SRPPC
- SRPI
- SRPPX
- SUD
- SRPEN
- SRPO
- SRPA
- SPRF

PATRIMONIO CULTURAL

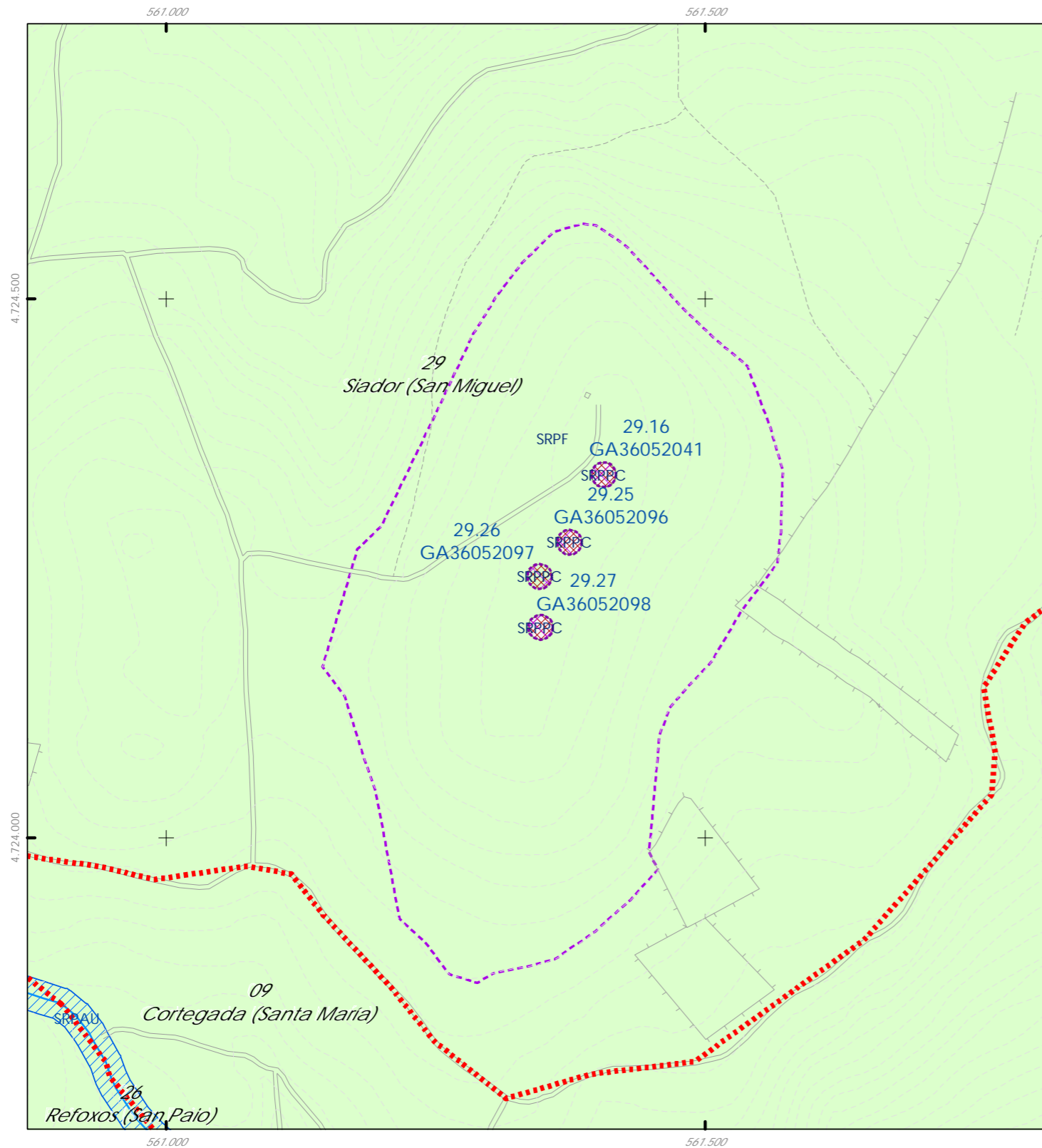
- API - Área de Protección Integral
- CPX - Contorno de protección de Xacemento
- Patrimonio Cultural
- BIC
- Áreas de protección PC
- Camino Real
- Camino de Santiago

REFERENCIAS AOS PLANOS DE ORDENACIÓN:  
Plano SR: L6  
Plano SNR: -  
Plano SU: -



Fuente de datos / Fuente de datos:  
- Elaboración propia / Concello de Silleda  
- Elaboración propia / Concello de Silleda





Código do elemento: 29.26 / GA36052097

Página 178 de 209

Denominación: Mámoa de Costa de Laro - No. 3  
Localización: Siador  
Parroquia: Siador (San Miguel)

Coordenadas UTM:  
561346,305781 / 4724242,51612  
Sistema de coordenadas:  
Proyección: (U.T.M.) ETRS89 Zona 29N  
orig: 25829  
Unidades: metros

Ordenanza ou norma de aplicación: Patrimonio arqueolóxico

Titularidade: Privada

Adscripción cultural: Neolítico - Idade do Bronce

Clasificación do solo: SR

Adscripción tipolóxica: Túmulo

/ SRPPC

Nivel de protección do ben: Área de Protección Integral (API)

Uso actual:

Nivel de protección do contorno: Contorno de Protección de Xacementos (CPX)

Monte baixo

Obras permitidas: As permitidas segundo o nivel de protección

Estado de conservación:  
Regular.

Descrición do ben:  
Non se puido acceder a este túmulo por estar nun terreo privado pechado. Segundo a ficha antiga tería 20 m. de diámetro e 1,7 m. de altura, con cono de violación.



CLASIFICACIÓN DO SOLO

- SU
- SRPAU
- SNR
- SRPPC
- SRPI
- SRPPX
- SUD
- SRPEN
- SRPO
- SRPA
- SPRF

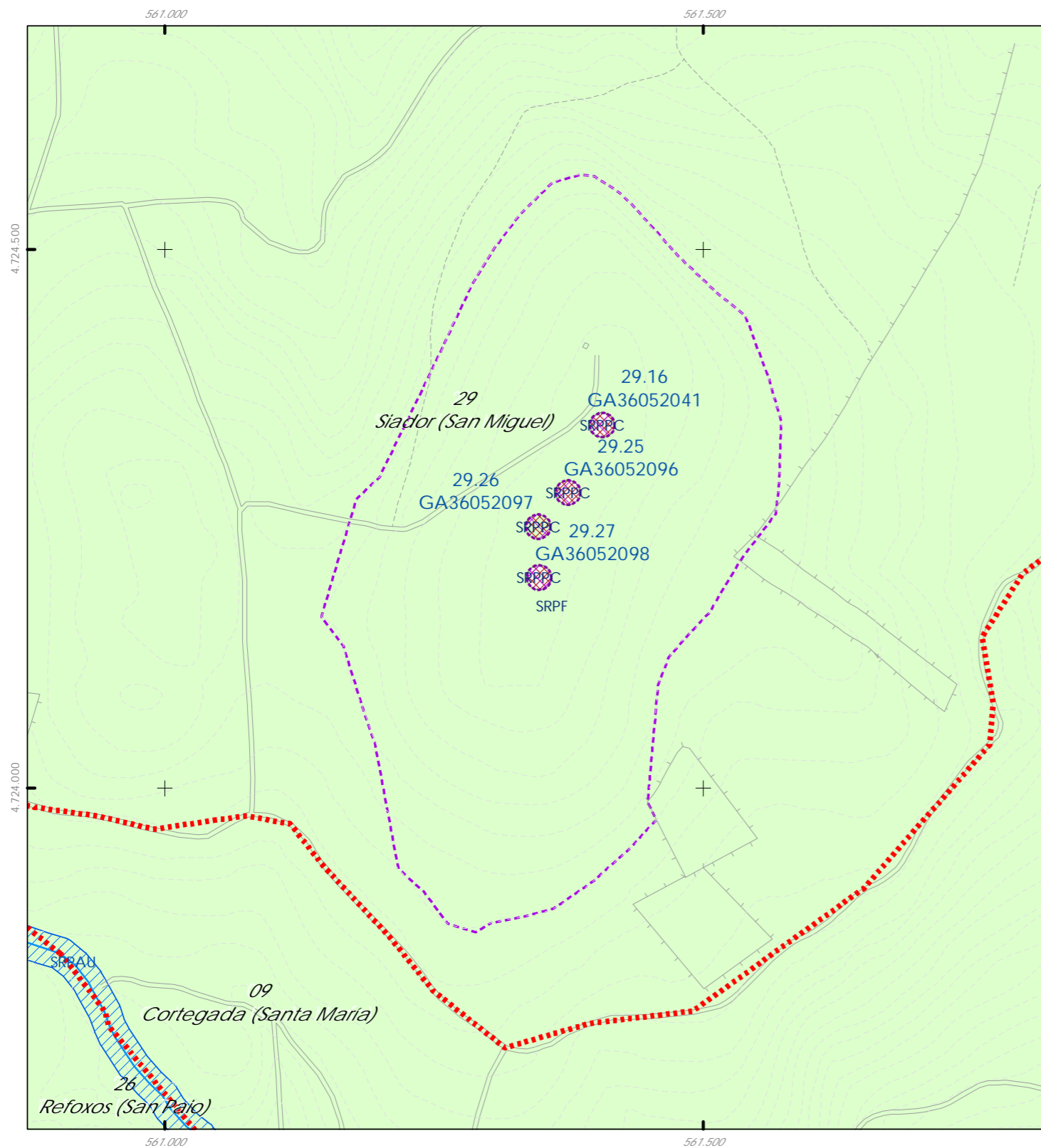
PATRIMONIO CULTURAL

- API - Área de Protección Integral
- CPX - Contorno de protección de Xacemento
- Patrimonio Cultural
- BIC
- Áreas de protección PC
- Camión Real
- Camión de Santiago

REFERENCIAS AOS PLANOS DE ORDENACIÓN:  
Plano SR: L6  
Plano SNR: -  
Plano SU: -



Fuente de datos / Fuente de datos:  
- Elaboración propia / Concello de Silleda  
- Elaboración propia / Concello de Silleda



Código do elemento: 29.27 / GA36052098

Página 179 de 209

Denominación: Mámoa de Costa de Laro - No. 4  
Localización: Siador  
Parroquia: Siador (San Miguel)

Coordenadas UTM: 561347,12026 / 4724195,31092  
Sistema de coordenadas: Proyección: (U.T.M.) ETRS89 Zona 29N  
epsg: 25829  
Unidades: metros

Ordenanza ou norma de aplicación: Patrimonio arqueolóxico  
Adscripción cultural: Neolítico - Idade do Bronce  
Adscripción tipolóxica: Túmulo  
Nivel de protección do ben: Área de Protección Integral (API)  
Nivel de protección do contorno: Contorno de Protección de Xacementos (CPX)  
Obras permitidas: As permitidas segundo o nivel de protección

Titularidade: Privada  
Clasificación do solo: SR / SRPPC  
Uso actual: Monte baixo

Estado de conservación:  
A metade setentrional do túmulo foi destruída ao construír o peche metálico dunha granxa, momento tamén no que abriron unha gabia ata o centro do túmulo.

Descrición do ben:  
Esta mámoa foi parcialmente destruída recentemente, deixando á vista algunhas pedras de granito de pequeno e mediano tamaño -estas últimas parece que formarían parte dun anel perimetral-. Segundo a ficha antiga tería 15 m. de diámetro e 1,4 m. de altura, con cono de violación, aínda que actualmente só se conserva a metade meridional.



CLASIFICACIÓN DO SOLO

SU	SRPAU
SNR	SRPPC
SRPI	SRPPX
SUD	SRPEN
SRPO	SRPA
	SPRF

PATRIMONIO CULTURAL

API - Área de Protección Integral
CPX - Contorno de protección de Xacemento
Patrimonio Cultural
BIC
Áreas de protección PC
*** Camiño Real
— Camiño de Santiago

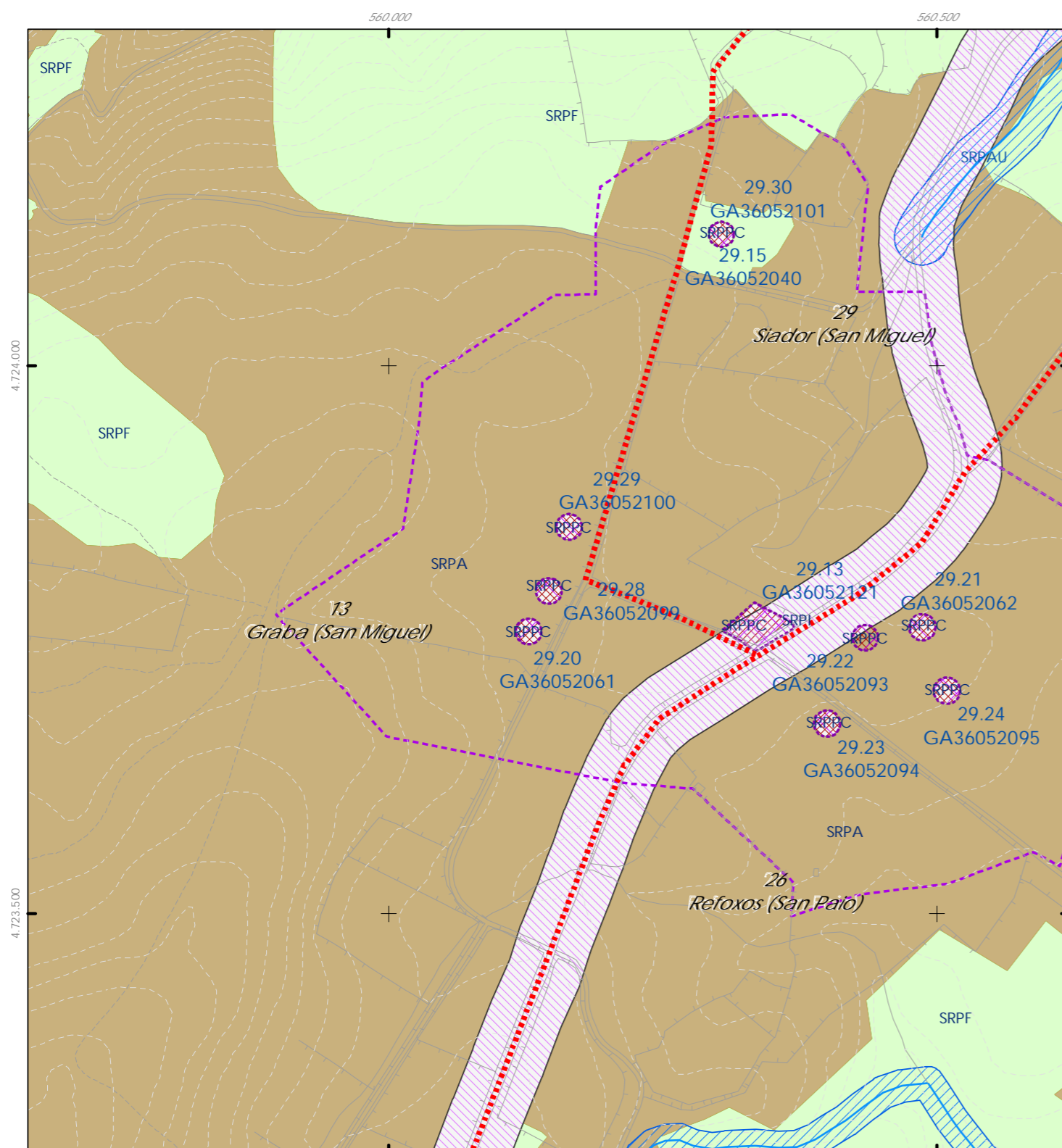
REFERENCIAS AOS PLANOS DE ORDENACIÓN:  
Plano SR: L6  
Plano SNR: -  
Plano SU: -

GRÁFICO DE FOLLAS  
GRÁFICO DE HOJAS

A1	A2	A3	A4	A5	A6
B1	B2	B3	B4	B5	B6
C1	C2	C3	C4	C5	C6
D1	D2	D3	D4	D5	D6
E1	E2	E3	E4	E5	E6
F1	F2	F3	F4	F5	F6
G1	G2	G3	G4	G5	G6
H1	H2	H3	H4	H5	H6
I1	I2	I3	I4	I5	I6
J1	J2	J3	J4	J5	J6
K1	K2	K3	K4	K5	K6
L1	L2	L3	L4	L5	L6
M1	M2	M3	M4	M5	M6
N1	N2	N3	N4	N5	N6
O1	O2	O3	O4	O5	O6
P1	P2	P3	P4	P5	P6
Q1	Q2	Q3	Q4	Q5	Q6
R1	R2	R3	R4	R5	R6
S1	S2	S3	S4	S5	S6

Fuente de datos / Fuente de datos:  
- Elaboración propia / Concello de Silleda  
- Elaboración propia / Concello de Silleda





Código do elemento: **29.28 / GA36052099**

Denominación: Mámoa de Broteira - No. 2  
Localización: Siador  
Parroquia: Siador (San Miguel)

Coordenadas UTM:  
560145,791292 / 4723794,47956  
Sistema de coordenadas:  
Proyección: (U.T.M.) ETRS89 Zona 29N  
epsg: 25829  
Unidades: metros

Ordenanza ou norma de aplicación: Patrimonio arqueolóxico

Titularidade: Privada

Adscripción cultural: Neolítico - Idade do Bronce

Clasificación do solo: SR

Adscripción tipolóxica: Túmulo

Uso actual:

Prados e monte baixo

Nivel de protección do ben: Área de Protección Integral (API)

Nivel de protección do contorno: Contorno de Protección de Xacementos (CPX)

Obras permitidas: As permitidas segundo o nivel de protección

Estado de conservación:

A masa tumular está afectada polos traballos agrícolas.

Descrición do ben:

Esta mámoa tería 12 m. de diámetro no eixo L-O, 11 m. No eixo N-S e 0,7 m. de altura, con cono de violación case inapreciable polos traballos agrícolas. Non se observan restos de estruturas pétreas.



CLASIFICACIÓN DO SOLO

- SU
- SNR
- SRPI
- SUD
- SRPO
- SRPAU
- SRPPC
- SRPPX
- SRPEN
- SRPA
- SRPF

PATRIMONIO CULTURAL

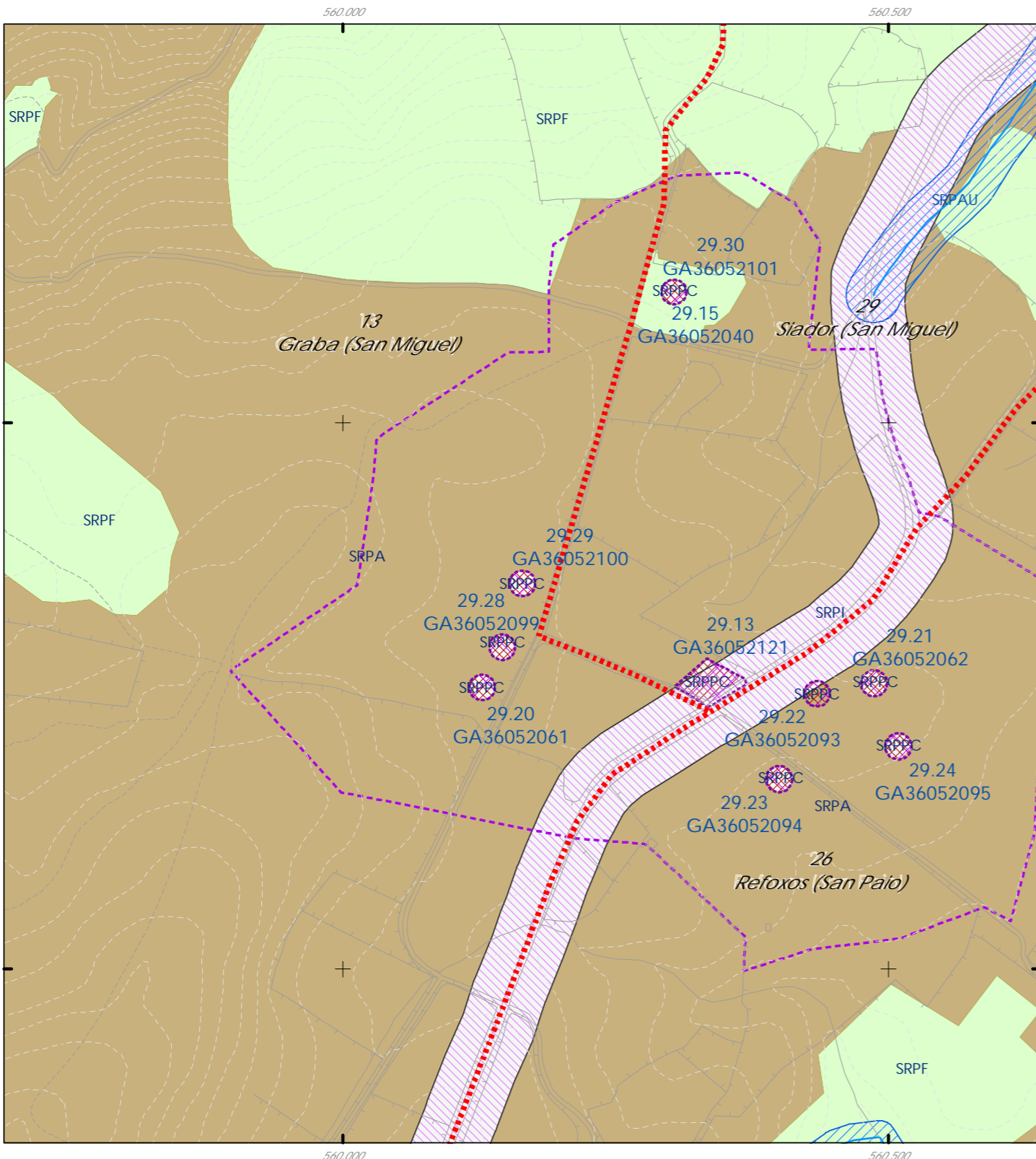
- API - Área de Protección Integral
- CPX - Contorno de protección de Xacemento
- Patrimonio Cultural
- BIC
- Áreas de protección PC
- Camino Real
- Camino de Santiago

REFERENCIAS AOS PLANOS DE ORDENACIÓN:  
Plano SR: L5  
Plano SNR: -  
Plano SU: -

GRÁFICO DE FOLLAS  
GRÁFICO DE HOJAS

A1	A2	B1	B2	B3	B4	C1	C2	C3	C4	C5	C6
D1	D2	D3	D4	D5	D6	E1	E2	E3	E4	E5	E6
F1	F2	F3	F4	F5	F6	G1	G2	G3	G4	G5	G6
H1	H2	H3	H4	H5	H6	H7	H8	I1	I2	I3	I4
J1	J2	J3	J4	J5	J6	J7	J8	K1	K2	K3	K4
L1	L2	L3	L4	L5	L6	L7	L8	M1	M2	M3	M4
N1	N2	N3	N4	N5	N6	N7	N8	O1	O2	O3	O4
P1	P2	P3	P4	P5	P6	P7	P8	Q1	Q2	Q3	Q4
R1	R2	R3	R4	R5	R6	R7	R8	S1	S2	S3	S4

Fuente de datos / Fuente de datos:  
- Elaboración propia / Concello de Silleda  
- Elaboración propia / Concello de Silleda



Código do elemento: 29.29 / GA36052100

Página 181 de 209

Denominación: Mámoa de Broteira - No. 3  
Localización: Siador  
Parroquia: Siador (San Miguel)

Coordenadas UTM:  
560164,258043 / 4723852,91254  
Sistema de coordenadas:  
Proyección: (U.T.M.) ETRS89 Zona 29N  
epsg: 25829  
Unidades: metros

Ordenanza ou norma de aplicación: Patrimonio arqueolóxico

Titularidade: Privada

Adscripción cultural: Neolítico - Idade do Bronce

Clasificación do solo: SR

Adscripción tipolóxica: Túmulo

Uso actual:

Prados e monte baixo

Nivel de protección do ben: Área de Protección Integral (API)

Nivel de protección do contorno: Contorno de Protección de Xacementos (CPX)

Obras permitidas: As permitidas segundo o nivel de protección

Estado de conservación:

A masa tumular está afectada polos traballos agrícolas.

Descrición do ben:

Esta mámoa tería 10 m. de diámetro no eixo L-O, 9 m. No eixo N-S e 0,5 m. de altura, con cono de violación case inapreciable polos traballos agrícolas. Non se observan restos de estruturas pétreas.



CLASIFICACIÓN DO SOLO

- SU
- SRPAU
- SNR
- SRPPC
- SRPI
- SRPPX
- SUD
- SRPEN
- SRPO
- SRPA
- SRPF

PATRIMONIO CULTURAL

- API - Área de Protección Integral
- CPX - Contorno de protección de Xacemento
- Patrimonio Cultural
- BIC
- Áreas de protección PC
- Camino Real
- Camino de Santiago

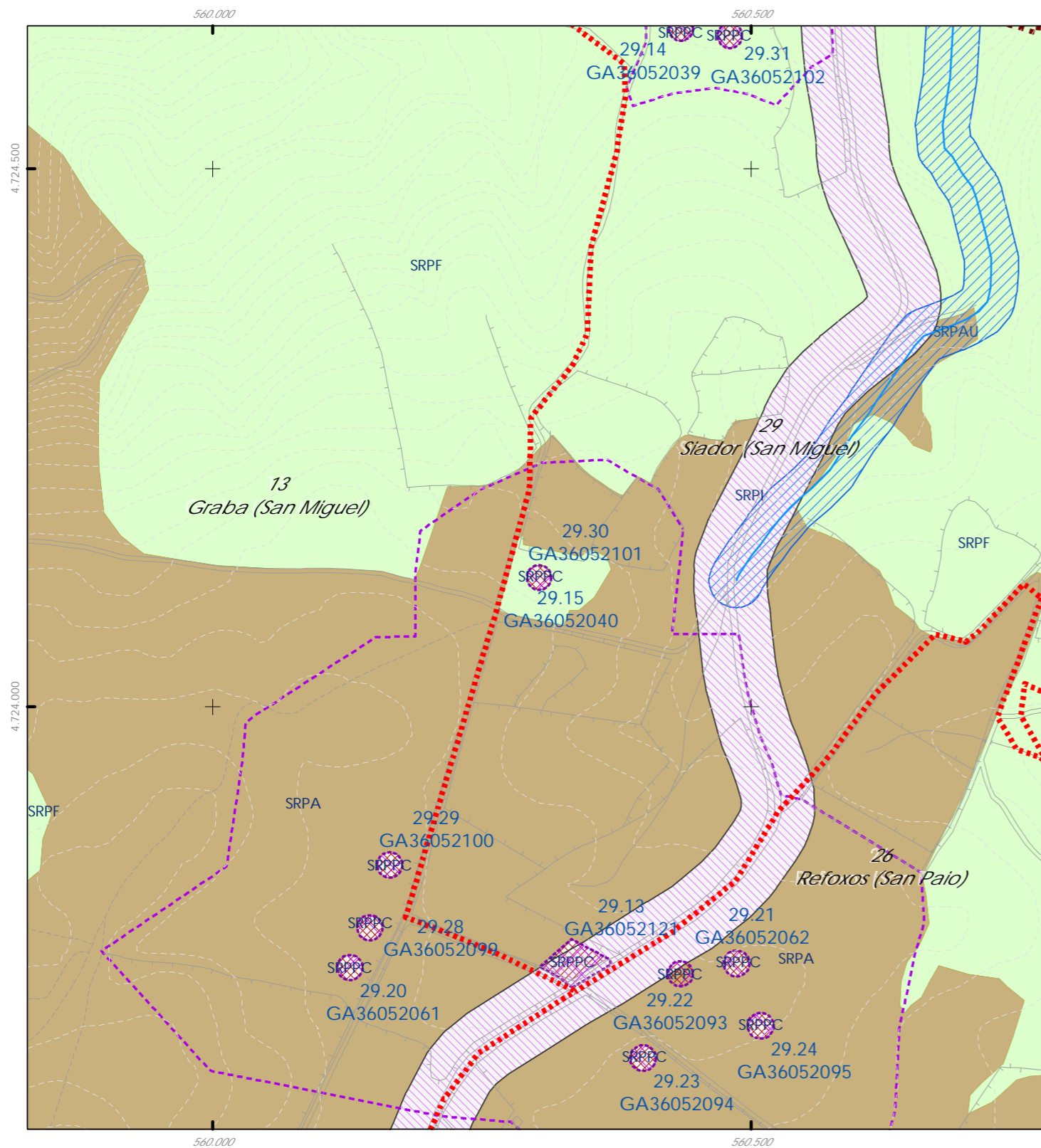
REFERENCIAS AOS PLANOS DE ORDENACIÓN:  
Plano SR: L5  
Plano SNR: -  
Plano SU: -

GRÁFICO DE FOLLAS  
GRÁFICO DE HOJAS

A1	A2	B1	B2	B3	B4	C1	C2	C3	C4	C5	C6				
D1	D2	D3	D4	D5	D6	D7	E1	E2	E3	E4	E5	E6	E7		
F1	F2	F3	F4	F5	F6	F7	G1	G2	G3	G4	G5	G6	G7	G8	
H1	H2	H3	H4	H5	H6	H7	H8	I1	I2	I3	I4	I5	I6	I7	I8
J1	J2	J3	J4	J5	J6	J7	J8	K1	K2	K3	K4	K5	K6	K7	K8
L1	L2	L3	L4	L5	L6	L7	L8	M1	M2	M3	M4	M5	M6	M7	M8
N1	N2	N3	N4	N5	N6	N7	N8	O1	O2	O3	O4	O5	O6	O7	O8
P1	P2	P3	P4	P5	P6	P7	P8	Q1	Q2	Q3	Q4	Q5	Q6	Q7	Q8
R1	R2	R3	R4	R5	R6	R7	R8	S1	S2	S3	S4	S5	S6	S7	S8

Fuente de datos / Fuente de datos:  
- Elaboración propia / Concello de Silleda  
- Elaboración propia / Concello de Silleda





Código do elemento: 29.30 / GA36052101

Página 182 de 209

Denominación: Mámoa de Batoca - No. 2  
Localización: Siador  
Parroquia: Siador (San Miguel)

Coordenadas UTM:  
560303,023871 / 4724119,94582  
Sistema de coordenadas:  
Proyección: (U.T.M.) ETRS89 Zona 29N  
epsg: 25829  
Unidades: metros

Ordenanza ou norma de aplicación: Patrimonio arqueolóxico  
Adscripción cultural: Neolítico - Idade do Bronce  
Adscripción tipolóxica: Túmulo  
Nivel de protección do ben: Área de Protección Integral (API)  
Nivel de protección do contorno: Contorno de Protección de Xacementos (CPX)  
Obras permitidas: As permitidas segundo o nivel de protección

Titularidade: Privada  
Clasificación do solo: SR / SRPPC  
Uso actual: Prados e monte baixo

Estado de conservación:  
Foi escavada en 1977, na zona central, por uns veciños da parroquia.

Descrición do ben:  
Esta mámoa non se puido localizar durante a prospección pola vexetación que cubría a zona. Segundo a ficha antiga tería uns 14 m. de diámetro e 1,2 m. de altura, con cono de violación.



CLASIFICACIÓN DO SOLO

- SU
- SNR
- SRPI
- SUD
- SRPO
- SRPAU
- SRPPC
- SRPPX
- SRPEN
- SRPA
- SRPF

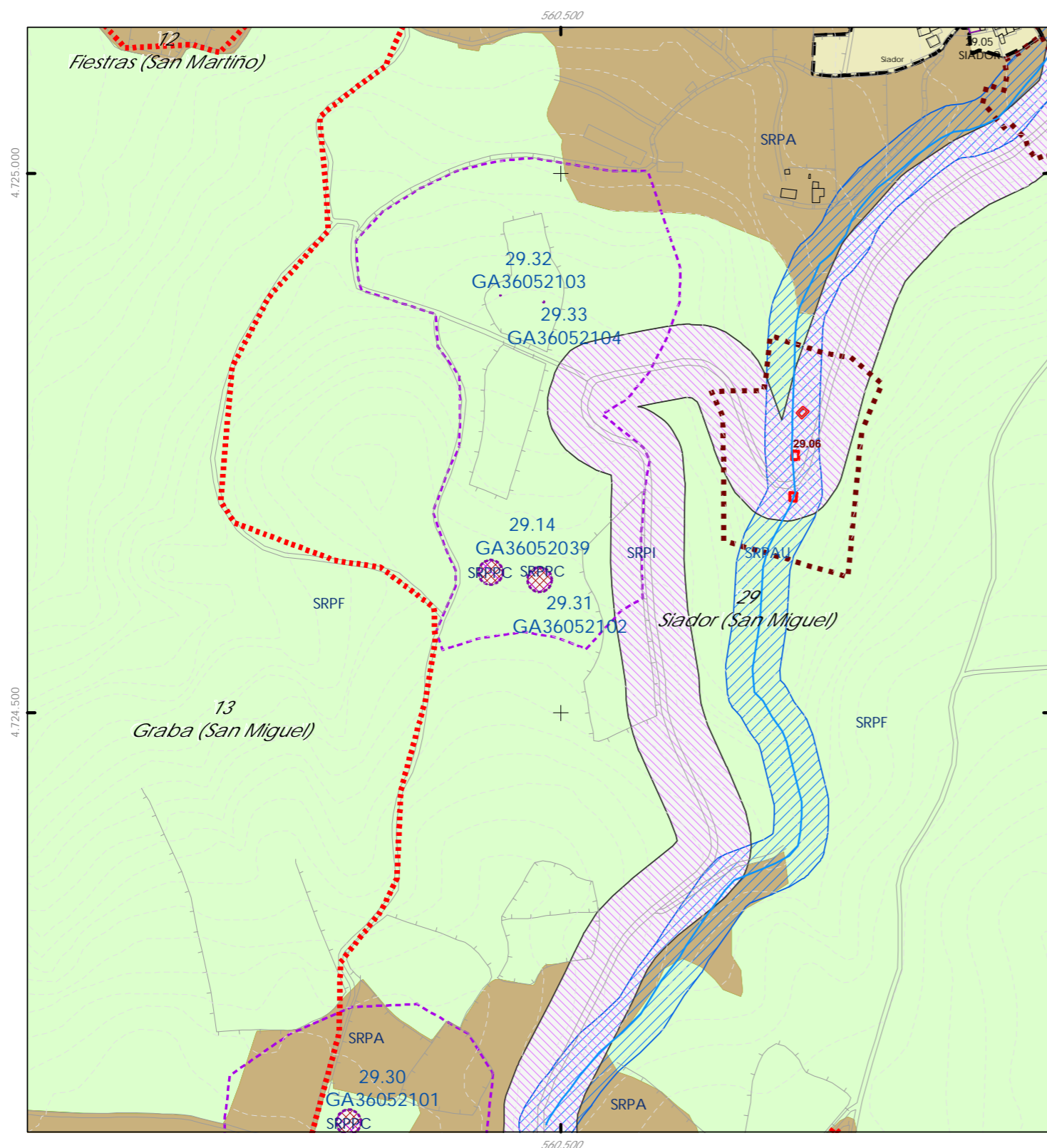
PATRIMONIO CULTURAL

- API - Área de Protección Integral
- CPX - Contorno de protección de Xacemento
- Patrimonio Cultural
- BIC
- Áreas de protección PC
- Camino Real
- Camino de Santiago

REFERENCIAS AOS PLANOS DE ORDENACIÓN:  
Plano SR: L5  
Plano SNR: -  
Plano SU: -



Fuente de datos / Fuente de datos:  
- Elaboración propia / Concello de Silleda  
- Elaboración propia / Concello de Silleda



Código do elemento: 29.31 / GA36052102

Página 183 de 209

Denominación: Mámoa de Usariados - No. 2  
Localización: Sidador  
Parroquia: Sidador (San Miguel)

Coordenadas UTM: 560480,023945 / 4724623,15228  
Sistema de coordenadas: Proyección: (U.T.M.) ETRS89 Zona 29N  
epsg: 25829  
Unidades: metros

Ordenanza ou norma de aplicación: Patrimonio arqueolóxico  
Adscripción cultural: Neolítico - Idade do Bronce  
Adscripción tipolóxica: Túmulo  
Nivel de protección do ben: Área de Protección Integral (API)  
Nivel de protección do contorno: Contorno de Protección de Xacementos (CPX)  
Obras permitidas: As permitidas segundo o nivel de protección

Titularidade: Privada  
Clasificación do solo: SR / SRPPC  
Uso actual: Prados, monte baixo, piñeiros e carballos.

Estado de conservación: -

Descrición do ben:  
Esta mámoa non se puido localizar durante a prospección pola vexetación que cubría a zona. Segundo a ficha antiga tería uns 14 m. de diámetro e 1,6 m. de altura, con cono de violación.



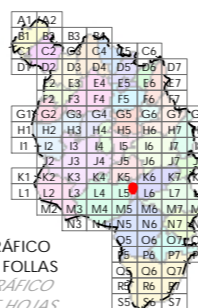
CLASIFICACIÓN DO SOLO

- SU
- SNR
- SRPI
- SUD
- SRPO
- SRPF
- SRPAU
- SRPPC
- SRPPX
- SRPEN
- SRPA

PATRIMONIO CULTURAL

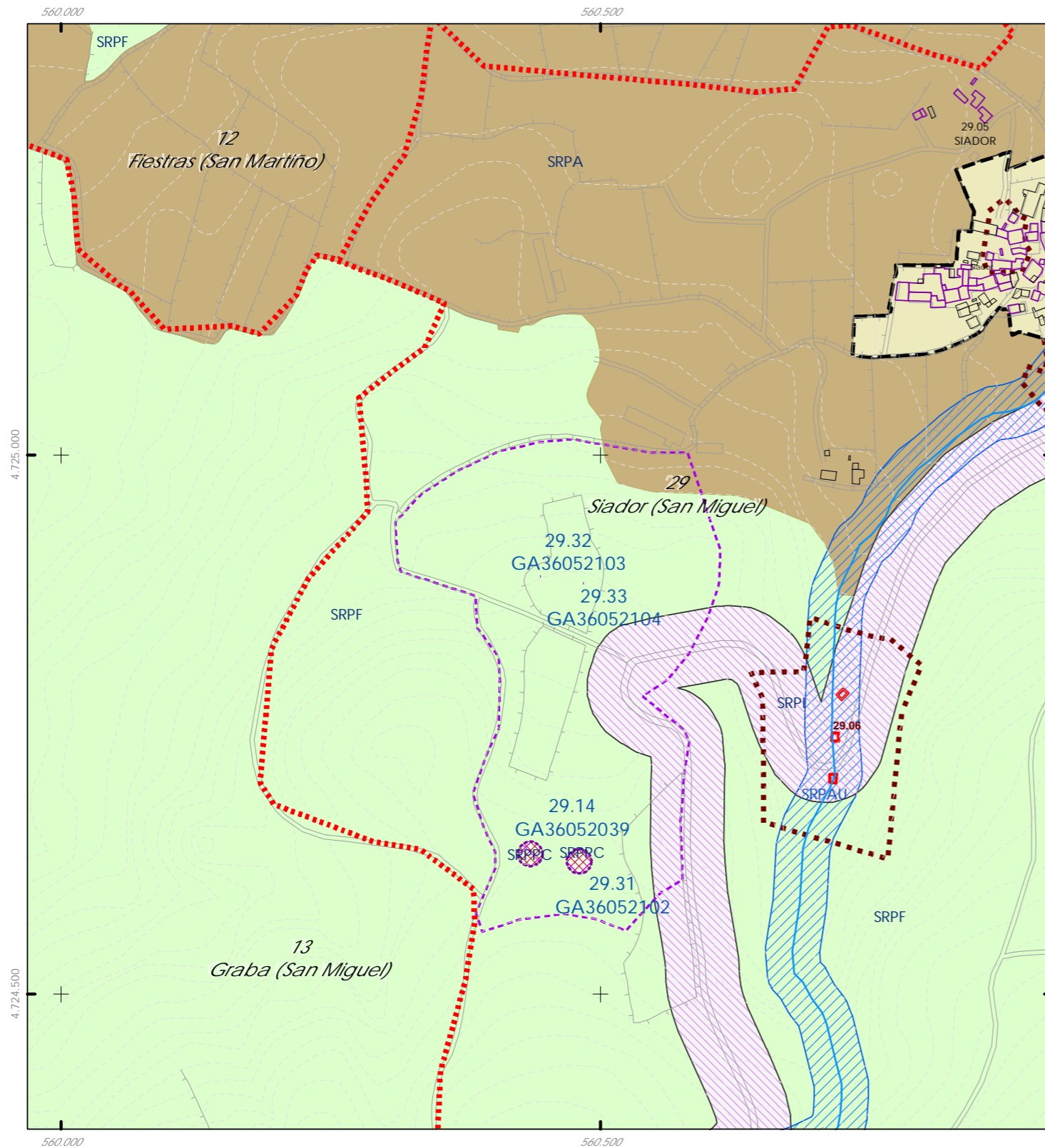
- API - Área de Protección Integral
- CPX - Contorno de protección de Xacemento
- Patrimonio Cultural
- BIC
- Áreas de protección PC
- Camino Real
- Camino de Santiago

REFERENCIAS AOS PLANOS DE ORDENACIÓN:  
Plano SR: L5  
Plano SNR: -  
Plano SU: -



Fonte de datos / Fuente de datos:  
- Elaboración propia / Concello de Silleda  
- Elaboración propia / Concello de Silleda





Código do elemento: 29.32 / GA36052103

Página 184 de 209

Denominación: Mámoa de Usariados - No. 3  
Localización: Siador  
Parroquia: Siador (San Miguel)

Coordenadas UTM:  
560443,703781 / 4724887,31277  
Sistema de coordenadas:  
Proyección: (U.T.M.) ETRS89 Zona 29N  
epsg: 25829  
Unidades: metros

Ordenanza ou norma de aplicación: Patrimonio arqueolóxico

Titularidade: Privada

Adscripción cultural: Neolítico - Idade do Bronce

Clasificación do solo: SR  
/ SRPPC

Adscripción tipolóxica: Túmulo

Uso actual:  
Prados, monte baixo, piñeiros e carballos.

Nivel de protección do ben: Área de Protección Integral (API)

Nivel de protección do contorno: Contorno de Protección de Xacementos (CPX)

Obras permitidas: As permitidas segundo o nivel de protección

Estado de conservación:  
Destruída.

Descrición do ben:  
Esta mámoa foi destruída hai uns anos para facer un pasteiro. Segundo a ficha antiga tería 10 m. de diámetro e 0,9 m. de altura, con cono de violación.



CLASIFICACIÓN DO SOLO

- SU
- SRPAU
- SNR
- SRPPC
- SRPI
- SRPPX
- SUD
- SRPEN
- SRPO
- SRPA
- SRPF

PATRIMONIO CULTURAL

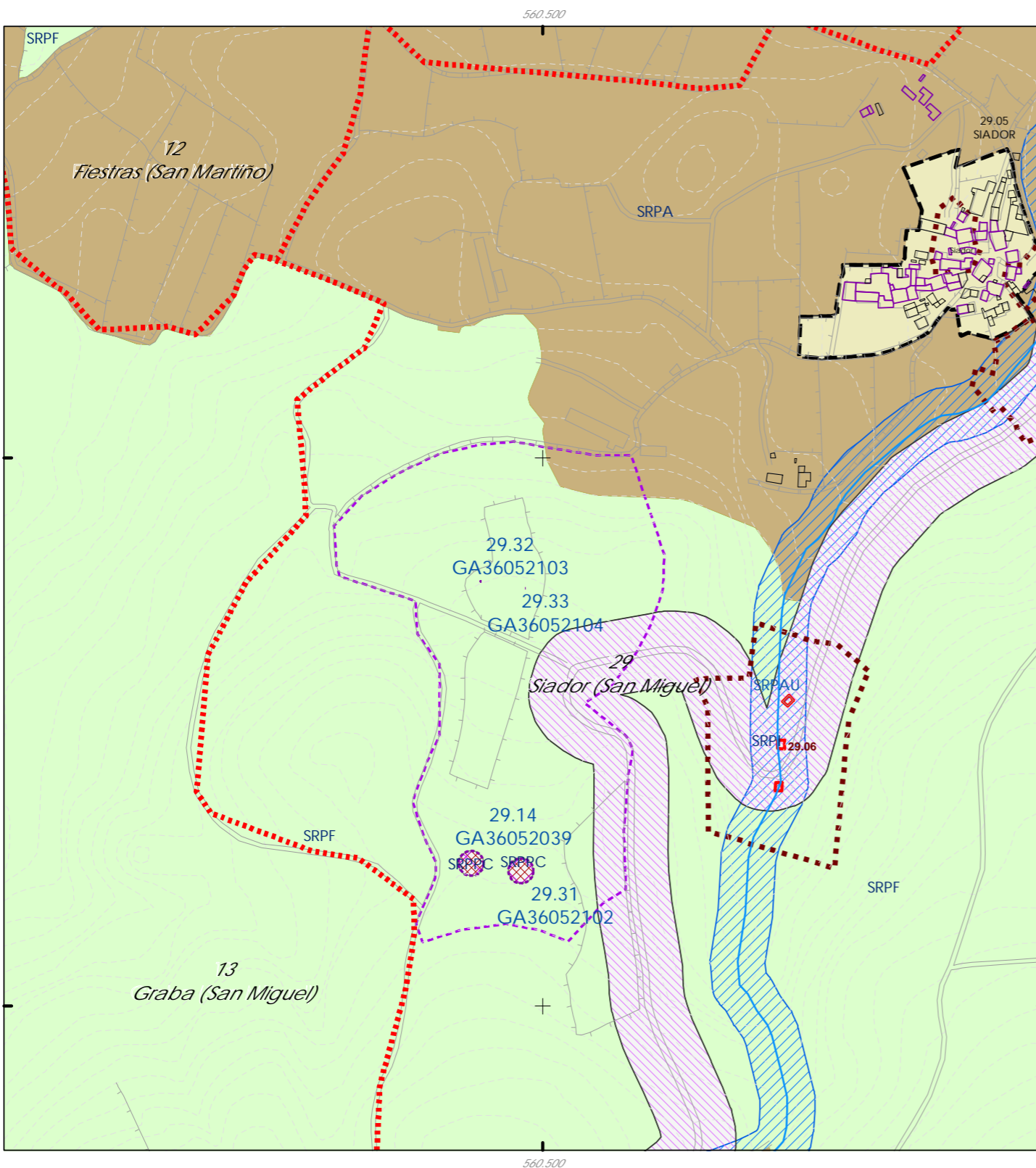
- API - Área de Protección Integral
- CPX - Contorno de protección de Xacemento
- Patrimonio Cultural
- BIC
- Áreas de protección PC
- Camino Real
- Camino de Santiago

REFERENCIAS AOS PLANOS DE ORDENACIÓN:  
Plano SR: KS  
Plano SNR: -  
Plano SU: -

GRÁFICO DE FOLLAS / GRÁFICO DE HOJAS

A1	A2	A3	A4	A5	A6
B1	B2	B3	B4	B5	B6
C1	C2	C3	C4	C5	C6
D1	D2	D3	D4	D5	D6
E1	E2	E3	E4	E5	E6
F1	F2	F3	F4	F5	F6
G1	G2	G3	G4	G5	G6
H1	H2	H3	H4	H5	H6
I1	I2	I3	I4	I5	I6
J1	J2	J3	J4	J5	J6
K1	K2	K3	K4	K5	K6
L1	L2	L3	L4	L5	L6
M1	M2	M3	M4	M5	M6
N1	N2	N3	N4	N5	N6
O1	O2	O3	O4	O5	O6
P1	P2	P3	P4	P5	P6
Q1	Q2	Q3	Q4	Q5	Q6
R1	R2	R3	R4	R5	R6
S1	S2	S3	S4	S5	S6

Fuente de datos / Fuente de datos:  
Elaboración propia / Concello de Silleda  
Elaboración propia / Concello de Silleda



Código do elemento: 29.33 / GA36052104

Página 185 de 209

Denominación: Mámoa de Usariados - No. 4  
Localización: Siador  
Parroquia: Siador (San Miguel)

Coordenadas UTM:  
560483,708861 / 4724880,85692  
Sistema de coordenadas:  
Proyección: (U.T.M.) ETRS89 Zona 29N  
epsg: 25829  
Unidades: metros

Ordenanza ou norma de aplicación: Patrimonio arqueolóxico

Titularidade: Privada

Adscripción cultural: Neolítico - Idade do Bronce

Clasificación do solo: SR / SRPPC

Adscripción tipolóxica: Túmulo

Uso actual: Prados, monte baixo, piñeiros e carballos.

Nivel de protección do ben: Área de Protección Integral (API)

Nivel de protección do contorno: Contorno de Protección de Xacementos (CPX)

Obras permitidas: As permitidas segundo o nivel de protección

Estado de conservación:  
Destruída.

Descrición do ben:  
Esta mámoa foi destruída hai uns anos para facer un pasteiro. Segundo a ficha antiga tería 10 m. de diámetro e 0,9 m. de altura, con cono de violación.



CLASIFICACIÓN DO SOLO

- SU
- SRPAU
- SNR
- SRPPC
- SRPI
- SRPPX
- SUD
- SRPEN
- SRPO
- SRPA
- SRPF

PATRIMONIO CULTURAL

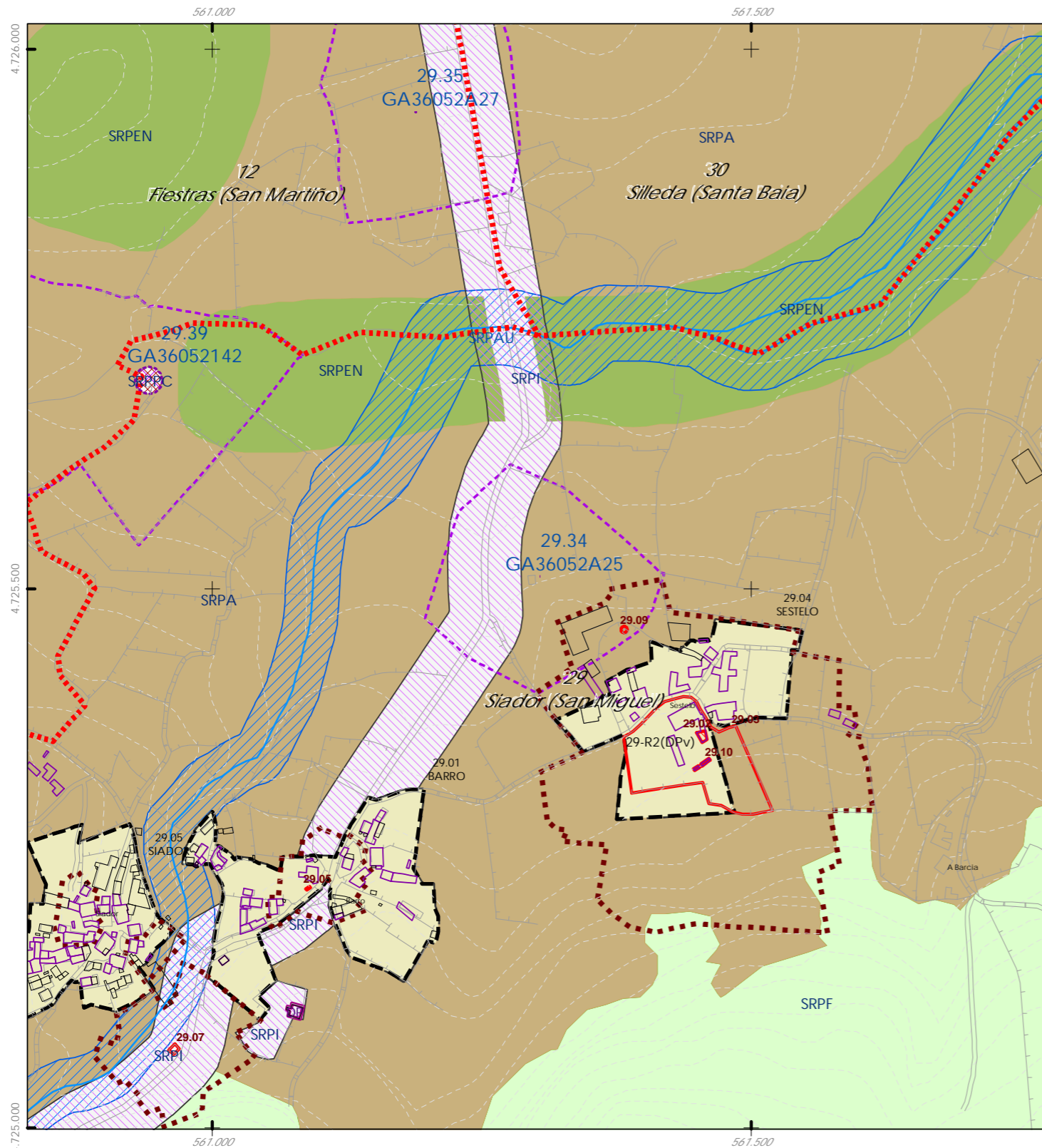
- API - Área de Protección Integral
- CPX - Contorno de protección de Xacemento
- Patrimonio Cultural
- BIC
- Áreas de protección PC
- Camino Real
- Camino de Santiago

REFERENCIAS AOS PLANOS DE ORDENACIÓN:  
Plano SR: L5  
Plano SNR: -  
Plano SU: -

A1	A2	A3	A4	A5	A6
B1	B2	B3	B4	B5	B6
C1	C2	C3	C4	C5	C6
D1	D2	D3	D4	D5	D6
E1	E2	E3	E4	E5	E6
F1	F2	F3	F4	F5	F6
G1	G2	G3	G4	G5	G6
H1	H2	H3	H4	H5	H6
I1	I2	I3	I4	I5	I6
J1	J2	J3	J4	J5	J6
K1	K2	K3	K4	K5	K6
L1	L2	L3	L4	L5	L6
M1	M2	M3	M4	M5	M6
N1	N2	N3	N4	N5	N6
O1	O2	O3	O4	O5	O6
P1	P2	P3	P4	P5	P6
Q1	Q2	Q3	Q4	Q5	Q6
R1	R2	R3	R4	R5	R6
S1	S2	S3	S4	S5	S6

Fonte de datos / Fuente de datos:  
- Elaboración propia / Concello de Silleda  
- Elaboración propia / Concello de Silleda





Código do elemento: 29.34 / GA36052A25

Página 186 de 209

Denominación: Sunavás  
Localización: Sestelo  
Parroquia: Siador (San Miguel)

Coordenadas UTM:  
561303,489306 / 4725511,15069  
Sistema de coordenadas:  
Proyección: (U.T.M.) ETRS89 Zona 29N  
epsg: 25829  
Unidades: metros

Ordenanza ou norma de aplicación: Patrimonio arqueolóxico  
Adscripción cultural: Indeterminada  
Adscripción tipolóxica: Indeterminada  
Nivel de protección do ben: Área de Protección Integral (API)  
Nivel de protección do contorno: Contorno de Protección de Xacementos (CPX)  
Obras permitidas: As permitidas segundo o nivel de protección

Titularidade: Privada  
Clasificación do solo: SR / SRPPC  
Uso actual: Prados e arboredo vario

Estado de conservación:

Descrición do ben:  
Machado de pedra pulida de 8,5 cm. de longo, 4,2 cm. de ancho e 1,9 cm. de grosor, encontrado nun terreo propiedade dos herdeiros de Manuel Tallón e que estaba en poder de Fernando Mosquera Martinez.

CLASIFICACIÓN DO SOLO

- SU
- SNR
- SRPI
- SUD
- SRPO
- SRPAU
- SRPPC
- SRPPX
- SRPEN
- SRPA
- SRPF

PATRIMONIO CULTURAL

- API - Área de Protección Integral
- CPX - Contorno de protección de Xacemento
- Patrimonio Cultural
- BIC
- Áreas de protección PC
- Camino Real
- Camino de Santiago

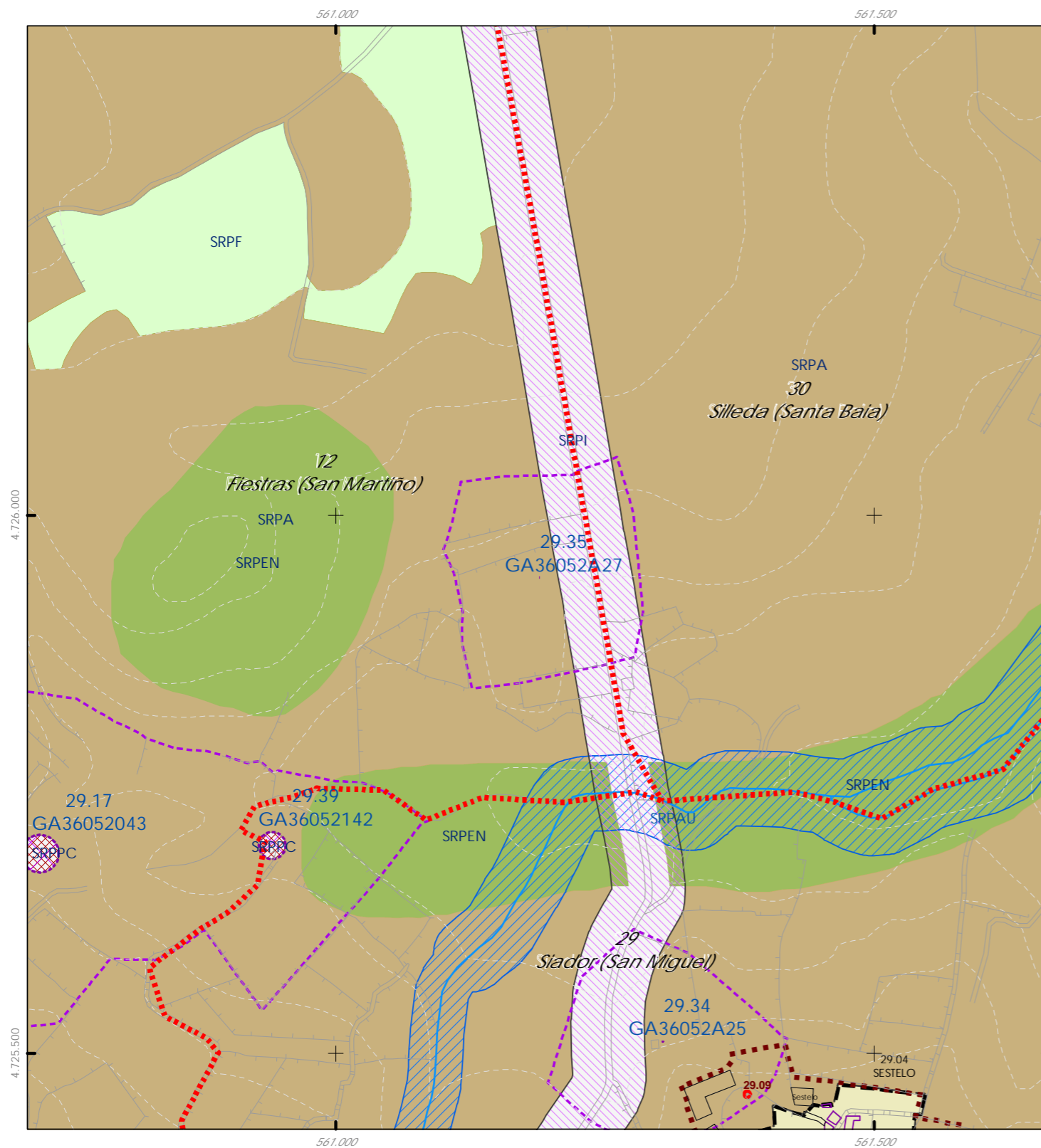
REFERENCIAS AOS PLANOS DE ORDENACIÓN:  
Plano SR: K6  
Plano SNR: -  
Plano SU: -

GRÁFICO DE FOLLAS / GRÁFICO DE HOJAS

A1	A2	A3	A4	A5	A6
B1	B2	B3	B4	B5	B6
C1	C2	C3	C4	C5	C6
D1	D2	D3	D4	D5	D6
E1	E2	E3	E4	E5	E6
F1	F2	F3	F4	F5	F6
G1	G2	G3	G4	G5	G6
H1	H2	H3	H4	H5	H6
I1	I2	I3	I4	I5	I6
J1	J2	J3	J4	J5	J6
K1	K2	K3	K4	K5	K6
L1	L2	L3	L4	L5	L6
M1	M2	M3	M4	M5	M6
N1	N2	N3	N4	N5	N6
O1	O2	O3	O4	O5	O6
P1	P2	P3	P4	P5	P6
Q1	Q2	Q3	Q4	Q5	Q6
R1	R2	R3	R4	R5	R6
S1	S2	S3	S4	S5	S6

Fuente de datos / Fuente de datos:  
Elaboración propia / Concello de Silleda  
Elaboración propia / Concello de Silleda





Código do elemento: 29.35 / GA36052A27

Página 187 de 209

Denominación: Achado de muíño de Lamas Tortas  
Localización: Sestelo  
Parroquia: Siador (San Miguel)

Coordenadas UTM:  
561188,669105 / 4725941,92349  
Sistema de coordenadas:  
Proyección: (U.T.M.) ETRS89 Zona 29N  
epsg: 25829  
Unidades: metros

Ordenanza ou norma de aplicación: Patrimonio arqueolóxico

Titularidade: Privada

Adscripción cultural: Idade do Ferro - Romano

Clasificación do solo: SR / SRPPC

Adscripción tipolóxica: Indeterminada

Uso actual: Prados, carballos e piñeiros

Nivel de protección do ben: Área de Protección Integral (API)

Nivel de protección do contorno: Contorno de Protección de Xacementos (CPX)

Obras permitidas: As permitidas segundo o nivel de protección

Estado de conservación:

Descrición do ben:

Nesta zona, ao abrir un camiño de acceso para o terreo, en 1974, apareceron dúas pedras rotas dun muíño circular e "tellóns". Trátase dun durminte o meta de 42 cm. de diámetro e 16 cm. de grosor, con orificio central de 6 cm. de diámetro e 4 cm. de profundidade. Sueste conserva na casa de Benito Rivas, de Siador.



CLASIFICACIÓN DO SOLO

- SU
- SRPAU
- SNR
- SRPPC
- SRPI
- SRPPX
- SUD
- SRPEN
- SRPO
- SRPA
- SRPF

PATRIMONIO CULTURAL

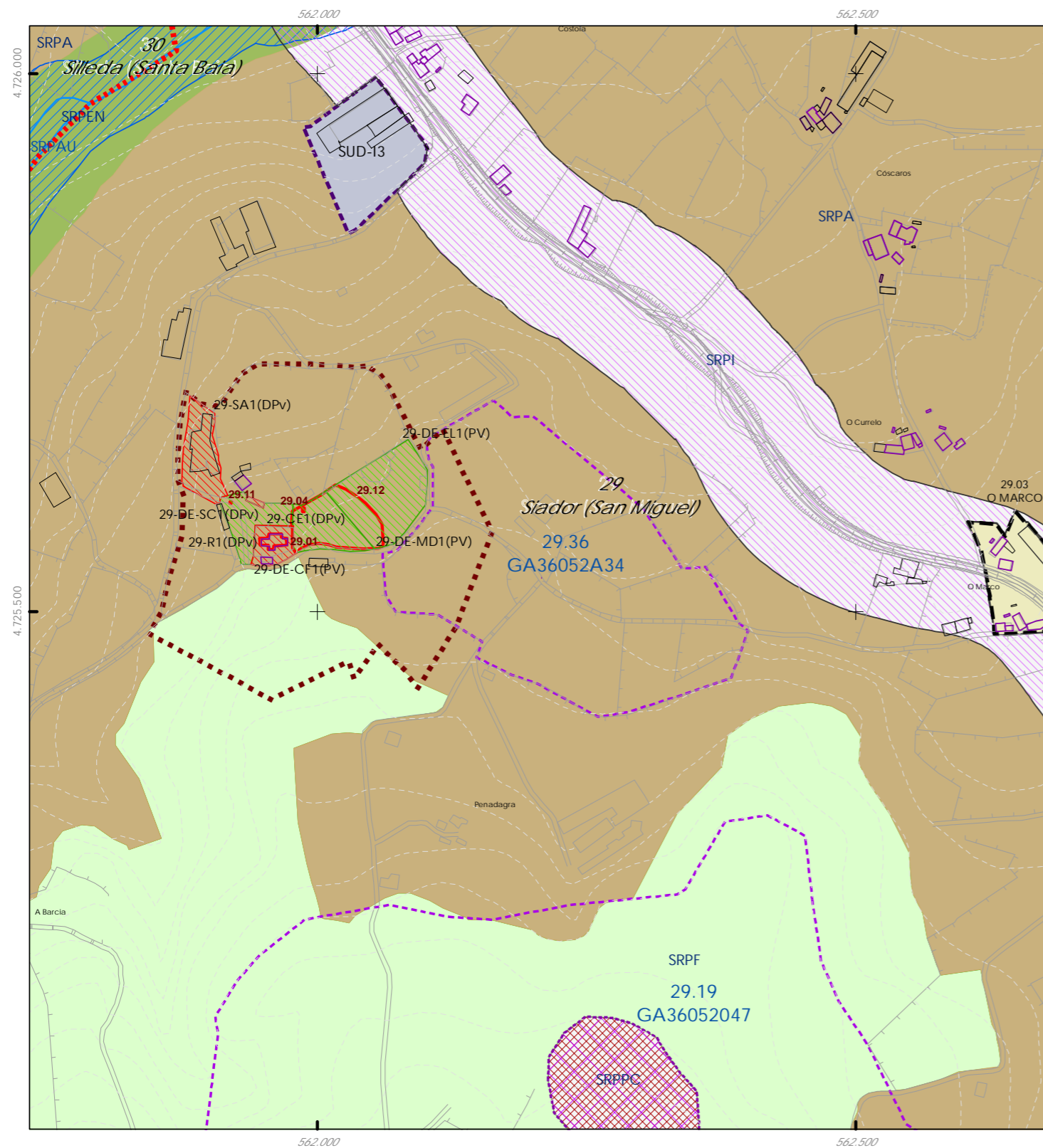
- API - Área de Protección Integral
- CPX - Contorno de protección de Xacemento
- Patrimonio Cultural
- BIC
- Áreas de protección PC
- Camino Real
- Camino de Santiago

REFERENCIAS AOS PLANOS DE ORDENACIÓN:  
Plano SR: K6  
Plano SNR: -  
Plano SU: -



Fuente de datos / Fuente de datos:  
- Elaboración propia / Concello de Silleda  
- Elaboración propia / Concello de Silleda





Código do elemento: **29.36 / GA36052A34**

Página 188 de 209

Denominación: O Marco  
Localización: O Marco  
Parroquia: Siador (San Miguel)

Coordenadas UTM:  
562207,443714 / 4725531,89449  
Sistema de coordenadas:  
Proyección: (U.T.M.) ETRS89 Zona 29N  
epsg: 25829  
Unidades: metros

Ordenanza ou norma de aplicación: Patrimonio arqueolóxico  
Adscripción cultural: Indeterminada  
Adscripción tipolóxica: Indeterminada  
Nivel de protección do ben: Área de Protección Integral (API)  
Nivel de protección do contorno: Contorno de Protección de Xacementos (CPX)  
Obras permitidas: As permitidas segundo o nivel de protección

Titularidade: Privada  
Clasificación do solo: SR / SRPPC  
Uso actual: Prados, piñeiros monte baixo e carballos.

Estado de conservación:

Descrición do ben:  
Nesta zona encontráronse dous útiles líticos pulidos. O primeiro, un colgante feito en lousa, de forma trapezoidal, aplanado -0,8 cm. de grosor- e co extremo redondeado, con 2,1 cm. de anchura mínima e 4,7 cm. de anchura máxima. A lonxitude desta peza é de 5,5 cm., aínda que esta sería maior, xa que se encontra fracturada na zona da perforación. A segunda, unha peza de granito de forma circular, de 8,9 cm. de diámetro e 4,7 cm. de grosor. A súa funcionalidade non está clara, aínda que puidese tratarse dunha especie de percusor, xa que presenta restos desta acción no centro das dúas caras.

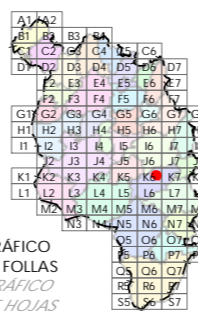
CLASIFICACIÓN DO SOLO

- SU
- SRPAU
- SNR
- SRPPC
- SRPI
- SRPPX
- SUD
- SRPEN
- SRPO
- SRPA
- SRPF

PATRIMONIO CULTURAL

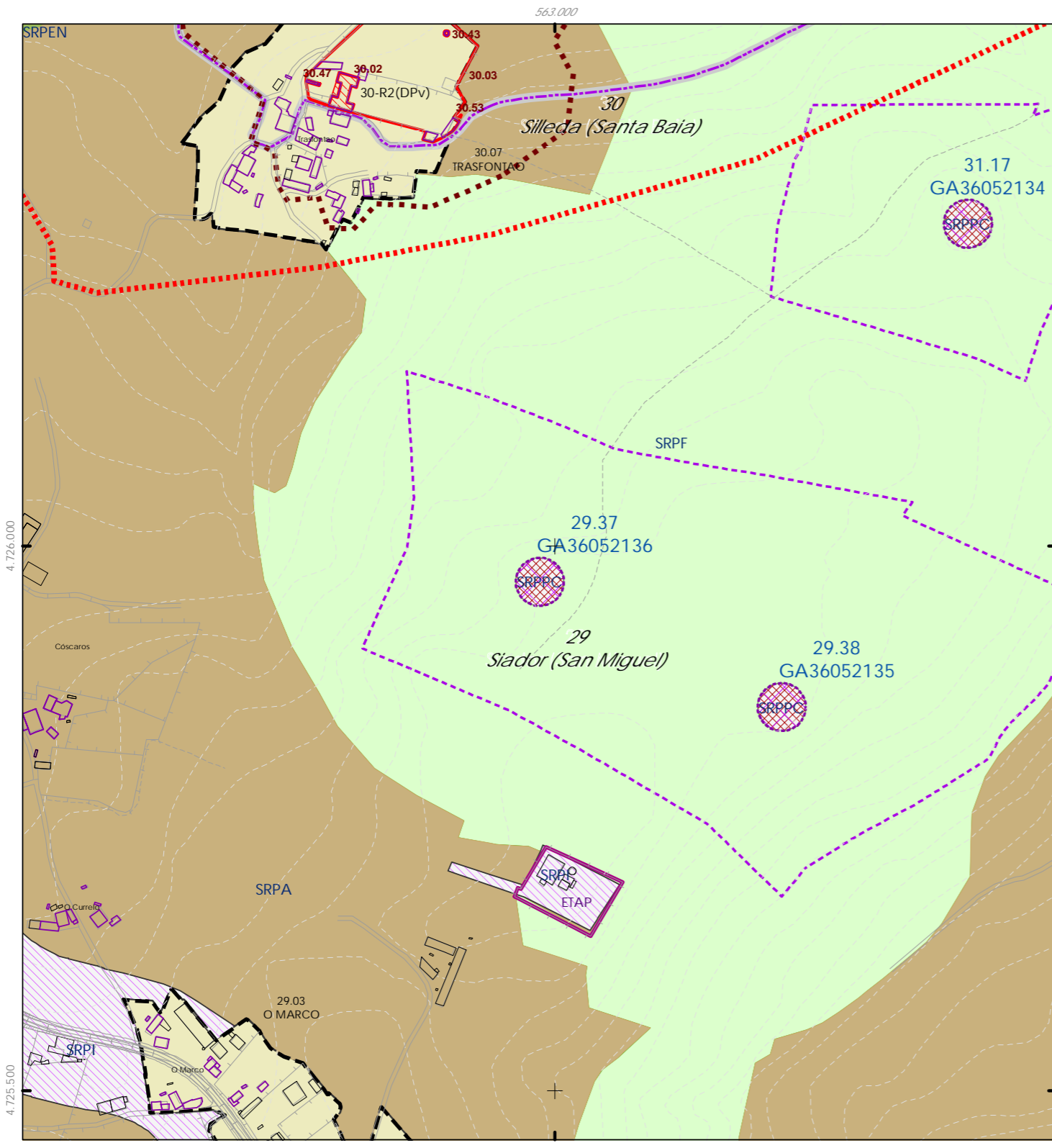
- API - Área de Protección Integral
- CPX - Contorno de protección de Xacemento
- Patrimonio Cultural
- BIC
- Áreas de protección PC
- Camino Real
- Camino de Santiago

REFERENCIAS AOS PLANOS DE ORDENACIÓN:  
Plano SR: K6  
Plano SNR: -  
Plano SU: -



Fonte de datos / Fuente de datos:  
- Elaboración propia / Concello de Silleda  
- Elaboración propia / Concello de Silleda





Código do elemento: 29.37 / GA36052136

Página 189 de 209

Denominación: Petróglifos do Coto do Santo  
Localización: O Marco  
Parroquia: Siador (San Miguel)

Coordenadas UTM:  
562985,936849 / 4725967,18439  
Sistema de coordenadas:  
Proyección: (U.T.M.) ETRS89 Zona 29N  
epsg: 25829  
Unidades: metros

Ordenanza ou norma de aplicación: Patrimonio arqueolóxico

Titularidade: Privada

Adscripción cultural: Indeterminada

Clasificación do solo: SR  
/ SRPPC

Adscripción tipolóxica: Arte Rupestre

Uso actual:  
Arboredo e monte baixo

Nivel de protección do ben: Área de Protección Integral (API)

Declarado BIC (Lei 16/1985, de 25 de junio, do Patrimonio Histórico Español)

Nivel de protección do contorno: Contorno de Protección de Xacementos (CPX)

Obras permitidas: As permitidas segundo o nivel de protección

Estado de conservación:

A rocha aparece erosionada e cuberta con mofos e líques.

Descrición do ben:

Situados no coto dunha zona chaira. Sobre un afloramento rochoso en cuxa parte máis alta existe unha cavidade cuadrangular que posiblemente servise como asento dunha cruz. A unha distancia de algo máis de 1 m cara ao noroeste dese punto localízase o gravado, cuxo motivo parece ser único: cruz con peaña triangular.



CLASIFICACIÓN DO SOLO

- SU
- SRPAU
- SNR
- SRPPC
- SRPI
- SRPPX
- SUD
- SRPEN
- SRPO
- SRPA
- SPRF

PATRIMONIO CULTURAL

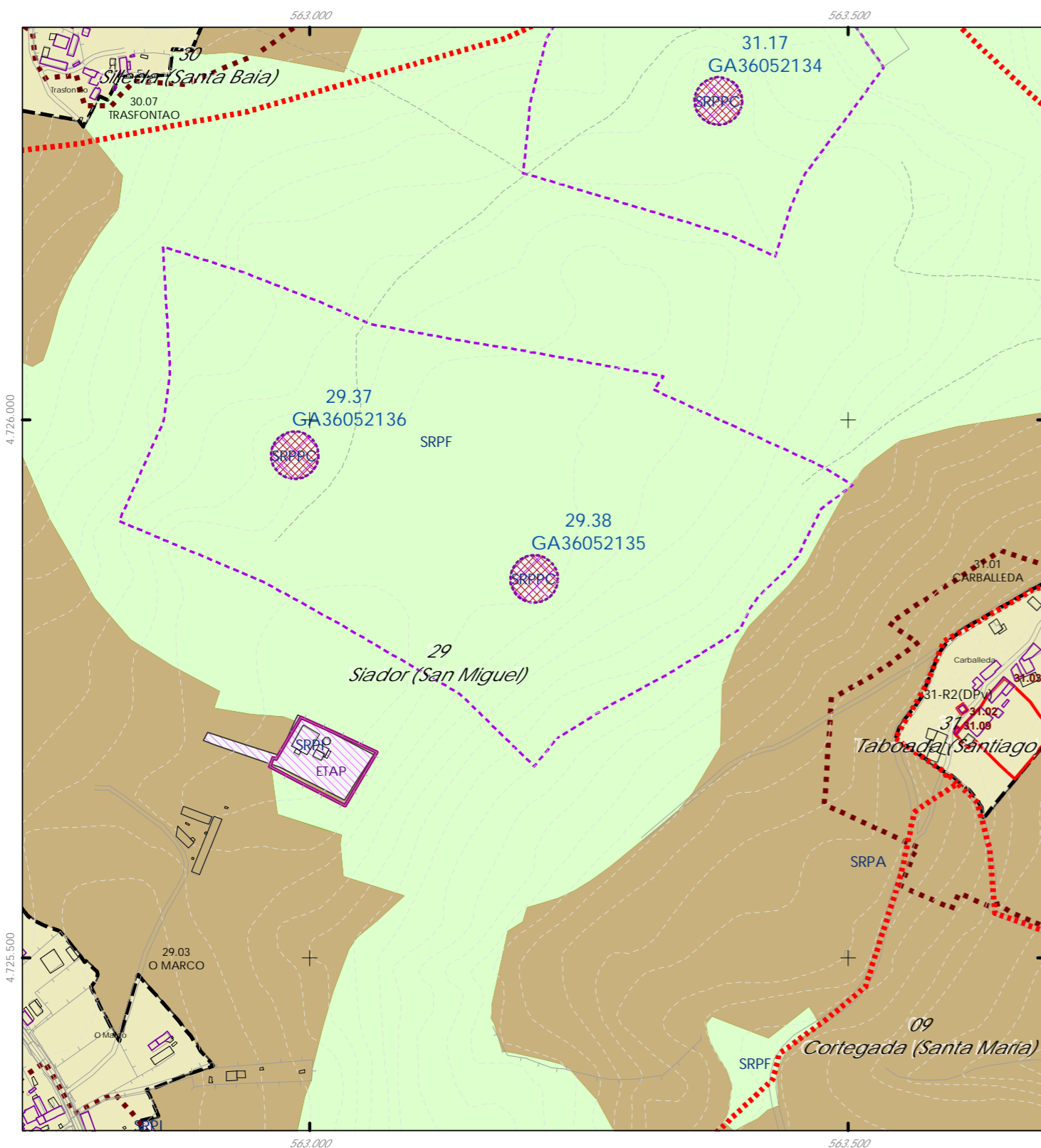
- API - Área de Protección Integral
- CPX - Contorno de protección de Xacemento
- Patrimonio Cultural
- BIC
- Áreas de protección PC
- Camino Real
- Camino de Santiago

REFERENCIAS AOS PLANOS DE ORDENACIÓN:  
Plano SR: K7  
Plano SNR: -  
Plano SU: -

A1	A2	A3	A4	A5	A6
B1	B2	B3	B4	B5	B6
C1	C2	C3	C4	C5	C6
D1	D2	D3	D4	D5	D6
E1	E2	E3	E4	E5	E6
F1	F2	F3	F4	F5	F6
G1	G2	G3	G4	G5	G6
H1	H2	H3	H4	H5	H6
I1	I2	I3	I4	I5	I6
J1	J2	J3	J4	J5	J6
K1	K2	K3	K4	K5	K6
L1	L2	L3	L4	L5	L6
M1	M2	M3	M4	M5	M6
N1	N2	N3	N4	N5	N6
O1	O2	O3	O4	O5	O6
P1	P2	P3	P4	P5	P6
Q1	Q2	Q3	Q4	Q5	Q6
R1	R2	R3	R4	R5	R6
S1	S2	S3	S4	S5	S6

Fonte de datos / Fuente de datos:  
- Elaboración propia / Concello de Silleda  
- Elaboración propia / Concello de Silleda





Código do elemento: 29.38 / GA36052135

Denominación: Petróglifos do Monte de Carballeda  
Localización: O Marco  
Parroquia: Siador (San Miguel)

Coordenadas UTM: 563208,206385 / 4725852,18555  
Sistema de coordenadas: Proyección: (U.T.M.) ETRS89 Zona 29N  
opsg: 25829  
Unidades: metros

Ordenanza ou norma de aplicación: Patrimonio arqueolóxico

Titularidade: Privada

Adscripción cultural: Idade do Bronce

Clasificación do solo: SR / SRPPC

Adscripción tipolóxica: Arte Rupestre

Uso actual: Arboredo e monte baixo

Nivel de protección do ben: Área de Protección Integral (API)

Declarado BIC (Lei 16/1985, de 25 de junio, do Patrimonio Histórico Español)

Nivel de protección do contorno: Contorno de Protección de Xacementos (CPX)

Obras permitidas: As permitidas segundo o nivel de protección

Estado de conservación:

Importante erosión dos gravados. Afloramento parcialmente cuberto por vexetación e terra.

Descrición do ben:

Localízanse sobre un afloramento rochoso granítico emprazado nun outeiro con ruptura de pendentes. Os motivos identificados son numerosos e variados, podendo existir aínda máis sobre a rocha, posto que esta aparece parcialmente tapada por vexetación, terra e mofos. Os principais motivos son combinacións circulares, mesturadas con algún motivo cuadrangular. Os gravados identificados distribúense en varios paneis da rocha. Nun segundo punto próximo localízase un motivo antropomorfo e varias liñas, mentres que un terceiro panel acolle un grupo de cazoletas.

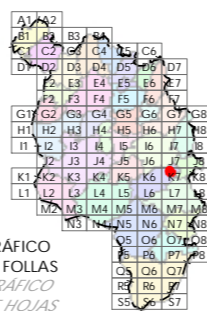
CLASIFICACIÓN DO SOLO

- SU
- SNR
- SRPI
- SUD
- SRPO
- SRPAU
- SRPPC
- SRPPX
- SRPEN
- SRPA
- SRPF

PATRIMONIO CULTURAL

- API - Área de Protección Integral
- CPX - Contorno de protección de Xacemento
- Patrimonio Cultural
- BIC
- Áreas de protección PC
- Camino Real
- Camino de Santiago

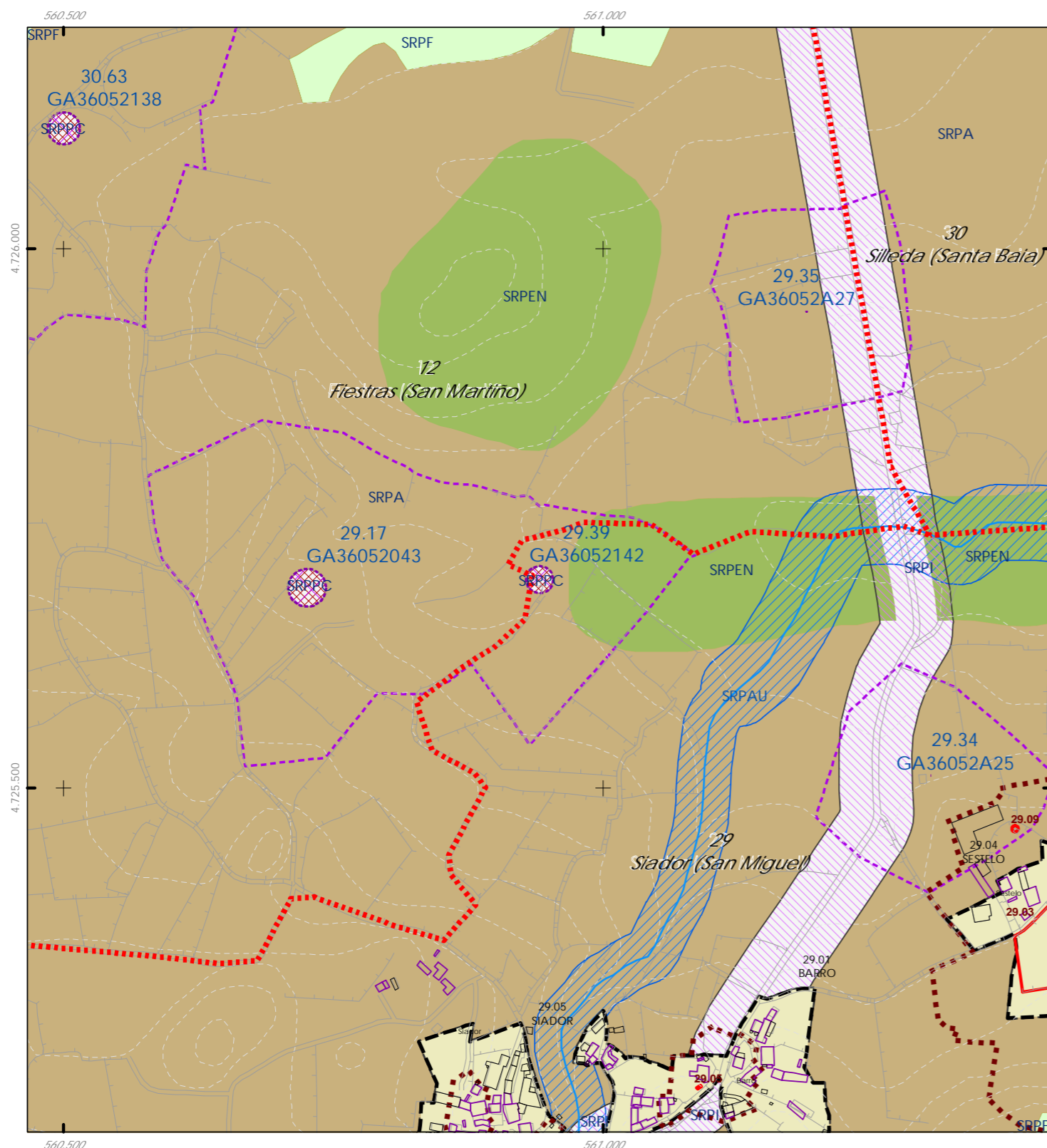
REFERENCIAS AOS PLANOS DE ORDENACIÓN:  
Plano SR: K7  
Plano SNR: -  
Plano SU: -



Fuente de datos / Fuente de datos:  
- Elaboración propia / Concello de Silleda  
- Elaboración propia / Concello de Silleda







Código do elemento: **29.39 / GA36052142**

Denominación: Petróglifos do Monte de Penas  
Localización: Siador  
Parroquia: Siador (San Miguel)

Coordenadas UTM:  
560940,995921 / 4725692,98115  
Sistema de coordenadas:  
Proyección: (U.T.M.) ETRS89 Zona 29N  
opsg: 25829  
Unidades: metros

Ordenanza ou norma de aplicación: Patrimonio arqueolóxico  
Adscripción cultural: Idade do Bronce  
Adscripción tipolóxica: Arte Rupestre  
Nivel de protección do ben: Área de Protección Integral (API)  
Nivel de protección do contorno: Contorno de Protección de Xacementos (CPX)

Titularidade: Privada  
Clasificación do solo: SR / SRPPC  
Uso actual: Prados e arboredo

Declarado BIC (Lei 16/1985, de 25 de junio, do Patrimonio Histórico Español)

Obras permitidas: As permitidas segundo o nivel de protección

Estado de conservación:  
A rocha atópase movida e posiblemente separada dun afloramento rochoso próximo.

Descrición do ben:  
Emprazados nunha zona de val aberto, os gravados sitúanse sobre unha pedra que parece estar volteada, formando parte da divisoria entre dúas parcelas. Na cara vertical da rocha identifícanse máis de 20 cazoletas, de distinto tamaño e dispostas sen ordenación aparente.

**CLASIFICACIÓN DO SOLO**

SU	SRPAU
SNR	SRPPC
SRPI	SRPPX
SUD	SRPEN
SRPO	SRPA
	SRPF

**PATRIMONIO CULTURAL**

API - Área de Protección Integral
CPX - Contorno de protección de Xacemento
Patrimonio Cultural
BIC
Áreas de protección PC
Camino Real
Camino de Santiago

REFERENCIAS AOS PLANOS DE ORDENACIÓN:  
Plano SR: K6  
Plano SNR: -  
Plano SU: -

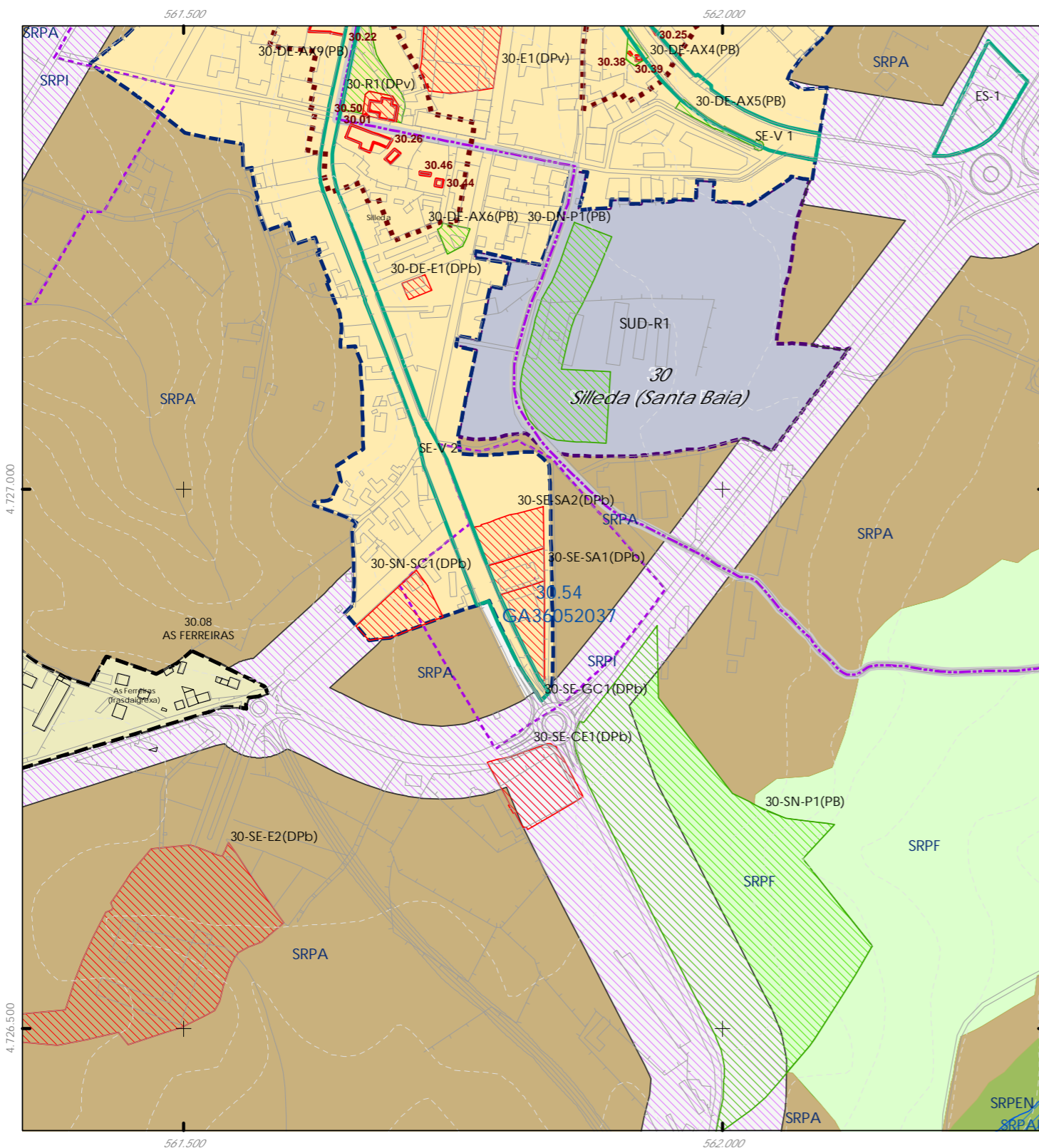
**GRÁFICO DE FOLIAS**

A1 A2	B1 B2	B3 B4	C1 C2	C3 C4	D1 D2	D3 D4	D5 D6	D7
E1 E2	E3 E4	E5 E6	F1 F2	F3 F4	F5 F6	F7	F8	F9
G1 G2	G3 G4	G5 G6	G7 G8	H1 H2	H3 H4	H5 H6	H7 H8	H9
I1 I2	I3 I4	I5 I6	I7 I8	J1 J2	J3 J4	J5 J6	J7 J8	J9
K1 K2	K3 K4	K5 K6	K7 K8	L1 L2	L3 L4	L5 L6	L7 L8	L9
M1 M2	M3 M4	M5 M6	M7 M8	N1 N2	N3 N4	N5 N6	N7 N8	N9
O5 O6	O7 O8	P1 P2	P3 P4	P5 P6	P7 P8	Q5 Q6	Q7	Q8
R1 R2	R3 R4	R5 R6	R7 R8	S5 S6	S7	S8	S9	S10



Fuente de datos / Fuente de datos:  
- Elaboración propia / Concello de Silleda  
- Elaboración propia / Concello de Silleda





ESCALA 1:5.000  
0 50 100 200 Metros

Código do elemento: 30.54 / GA36052037

Página 192 de 209

Denominación: Mámoa de Silleda  
Localización: Silleda  
Parroquia: Silleda (Santa Baía)

Coordenadas UTM:  
561825,492827 / 4726917,55852  
Sistema de coordenadas:  
Proyección: (U.T.M.) ETRS89 Zona 29N  
epsg: 25829  
Unidades: metros

Ordenanza ou norma de aplicación: Patrimonio arqueolóxico

Titularidade: Privada

Adscripción cultural: Neolítico - Idade do Bronce

Clasificación do solo: SR / SRPPC

Adscripción tipolóxica: Túmulo

Uso actual: Construcións e prados

Nivel de protección do ben: Área de Protección Integral (API)

Nivel de protección do contorno: Contorno de Protección de Xacementos (CPX)

Obras permitidas: As permitidas segundo o nivel de protección

Estado de conservación:  
Destruída pola construción do centro de saúde.

Descrición do ben:  
O túmulo foi destruído hai anos pola construción na zona do centro de saúde e cuartel da garda civil. Segundo a ficha de inventario antiga, tiña 21 m de diámetro no eixo N-S por 23 m no eixo L-O e 1,4 m de altura, con cono de violación. Tamén hai referencias á existencia nas inmediacións doutra mámoa, de pequenas dimensións, e que xa fora destruída anteriormente.



CLASIFICACIÓN DO SOLO

- SU
- SNR
- SRPI
- SUD
- SRPO
- SRPAU
- SRPPC
- SRPPX
- SRPEN
- SRPA
- SRPF

PATRIMONIO CULTURAL

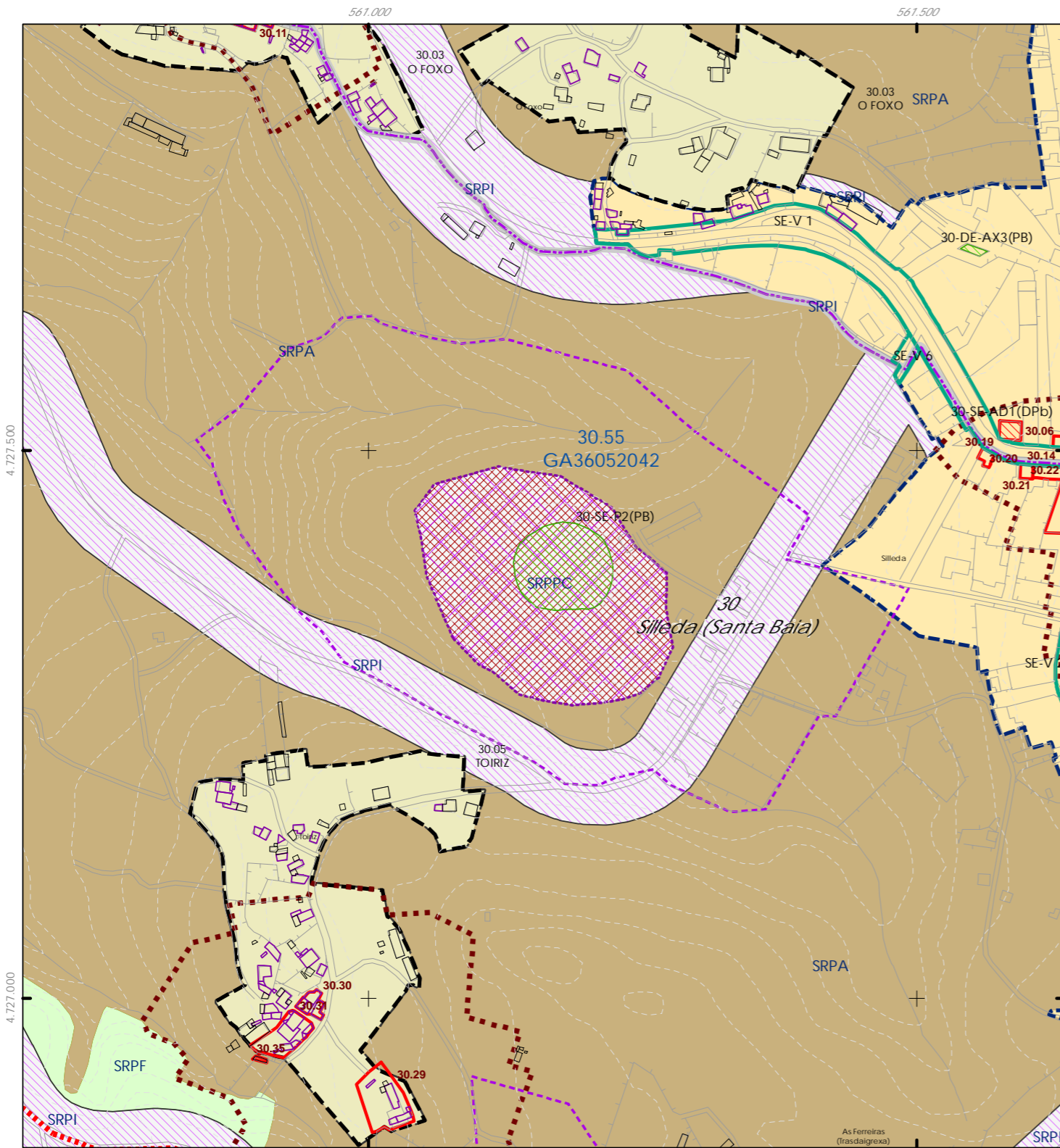
- API - Área de Protección Integral
- CPX - Contorno de protección de Xacemento
- Patrimonio Cultural
- BIC
- Áreas de protección PC
- Camión Real
- Camión de Santiago

REFERENCIAS AOS PLANOS DE ORDENACIÓN:  
Plano SR: J6  
Plano SNR: -  
Plano SU: O6

GRÁFICO DE FOLLAS / GRÁFICO DE HOJAS

A1	A2	A3	A4	A5	A6
B1	B2	B3	B4	B5	B6
C1	C2	C3	C4	C5	C6
D1	D2	D3	D4	D5	D6
E1	E2	E3	E4	E5	E6
F1	F2	F3	F4	F5	F6
G1	G2	G3	G4	G5	G6
H1	H2	H3	H4	H5	H6
I1	I2	I3	I4	I5	I6
J1	J2	J3	J4	J5	J6
K1	K2	K3	K4	K5	K6
L1	L2	L3	L4	L5	L6
M1	M2	M3	M4	M5	M6
N1	N2	N3	N4	N5	N6
O1	O2	O3	O4	O5	O6
P1	P2	P3	P4	P5	P6
Q1	Q2	Q3	Q4	Q5	Q6
R1	R2	R3	R4	R5	R6
S1	S2	S3	S4	S5	S6

Fuente de datos / Fuente de datos:  
Elaboración propia / Concello de Silleda  
Elaboración propia / Concello de Silleda



Código do elemento: 30.55 / GA36052042

Denominación: Castro de Toiriz / Os Castros / Eira dos Mouros  
Localización: Toiriz  
Parroquia: Silleda (Santa Baía)

Coordenadas UTM:  
561160,656007 / 4727375,87173  
Sistema de coordenadas:  
Proyección: (U.T.M.) ETRS89 Zona 29N  
epsg: 25829  
Unidades: metros

Ordenanza ou norma de aplicación: Patrimonio arqueolóxico

Titularidade: Privada

Adscripción cultural: Idade do Ferro

Clasificación do solo: SR / SRPPC

Adscripción tipolóxica: Castro

Uso actual: Prados, eucaliptos, carballos e cultivos

Nivel de protección do ben: Área de Protección Integral (API)

Nivel de protección do contorno: Contorno de Protección de Xacementos (CPX)

Obras permitidas: As permitidas segundo o nivel de protección

Estado de conservación:

O recinto exterior nordés está alterado polas construcións dalgunhas vivendas.

Descrición do ben:

Depósito castrexo formado por un recinto superior de planta circular, de 80 m de diámetro, defendido en todo o perímetro por un terraplén reforzado con parapeto na parte este. Nesta mesma zona, de sur a noroeste, hai un antecastro con defensa de terraplén reforzada con foso e parapeto. As dimensións totais serían de 136 m no eixo N-S por 113 m no eixo L-O. A entrada ao recinto realizase polo sur, coa interrupción do parapeto. Pola súa banda, ao ante castro -tamén con acceso ao sur- éntrase por un baluarte alongado disposto en perpendicular ao terraplén.

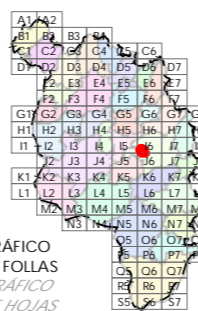
CLASIFICACIÓN DO SOLO

- SU
- SNR
- SRPI
- SUD
- SRPO
- SRPF
- SRPAU
- SRPPC
- SRPPX
- SRPEN
- SRPA

PATRIMONIO CULTURAL

- API - Área de Protección Integral
- CPX - Contorno de protección de Xacemento
- Patrimonio Cultural
- BIC
- Áreas de protección PC
- Camiño Real
- Camiño de Santiago

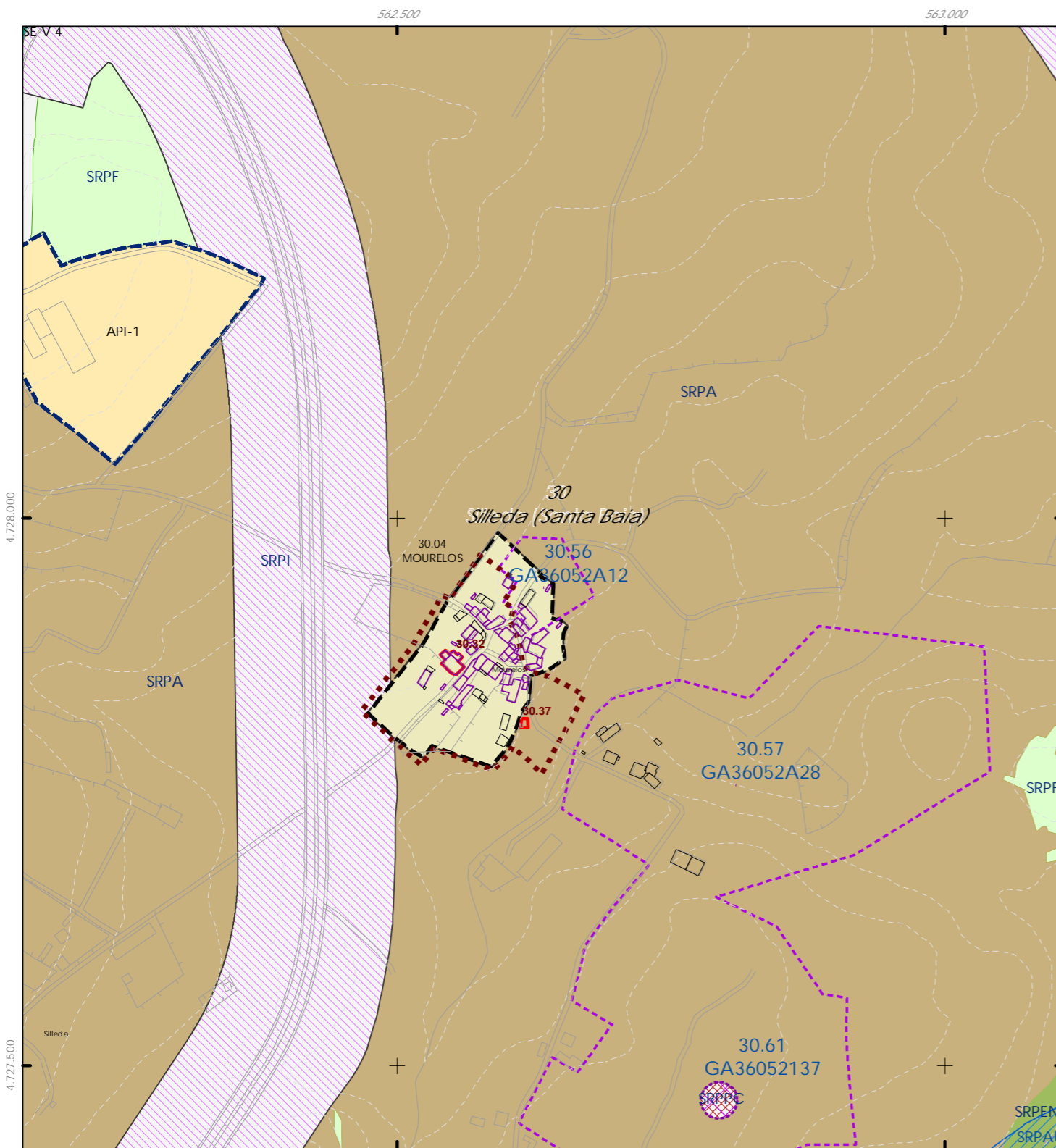
REFERENCIAS AOS PLANOS DE ORDENACIÓN:  
Plano SR: I6  
Plano SNR:  
Plano SU: M5



Fonte de datos / Fuente de datos:  
- Elaboración propia / Concello de Silleda  
- Elaboración propia / Concello de Silleda







Código do elemento: 30.56 / GA36052A12

Página 194 de 209

Denominación: Sartego de Mourelos  
Localización: Mourelos  
Parroquia: Silleda (Santa Baía)

Coordenadas UTM:  
562633,314098 / 4727936,37096  
Sistema de coordenadas:  
Proyección: (U.T.M.) ETRS89 Zona 29N  
epsg: 25829  
Unidades: metros

Ordenanza ou norma de aplicación: Patrimonio arqueolóxico  
Adscripción cultural: Indeterminada  
Adscripción tipolóxica: Necrópole  
Nivel de protección do ben: Área de Protección Integral (API)  
Nivel de protección do contorno: Contorno de Protección de Xacementos (CPX)  
Obras permitidas: As permitidas segundo o nivel de protección

Titularidade: Privada  
Clasificación do solo: SR / SRPPC  
Uso actual: Prados e cultivos

Estado de conservación:

Descrición do ben:  
Sepulcro tipo bañeira de 2 m. de longo, 0,57 m. de anchura máxima e 0,37 m. de altura. O oco interior ten 0,27 m. de alto. Actualmente atópase ao aire libre, no patio dunha casa, pero non sabían de onde procedía.



CLASIFICACIÓN DO SOLO

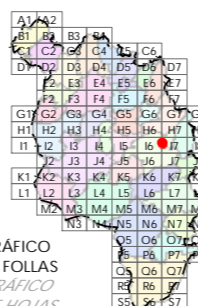
- SU
- SNR
- SRPI
- SUD
- SRPO
- SRPAU
- SRPPC
- SRPPX
- SRPEN
- SRPA
- SPRF

PATRIMONIO CULTURAL

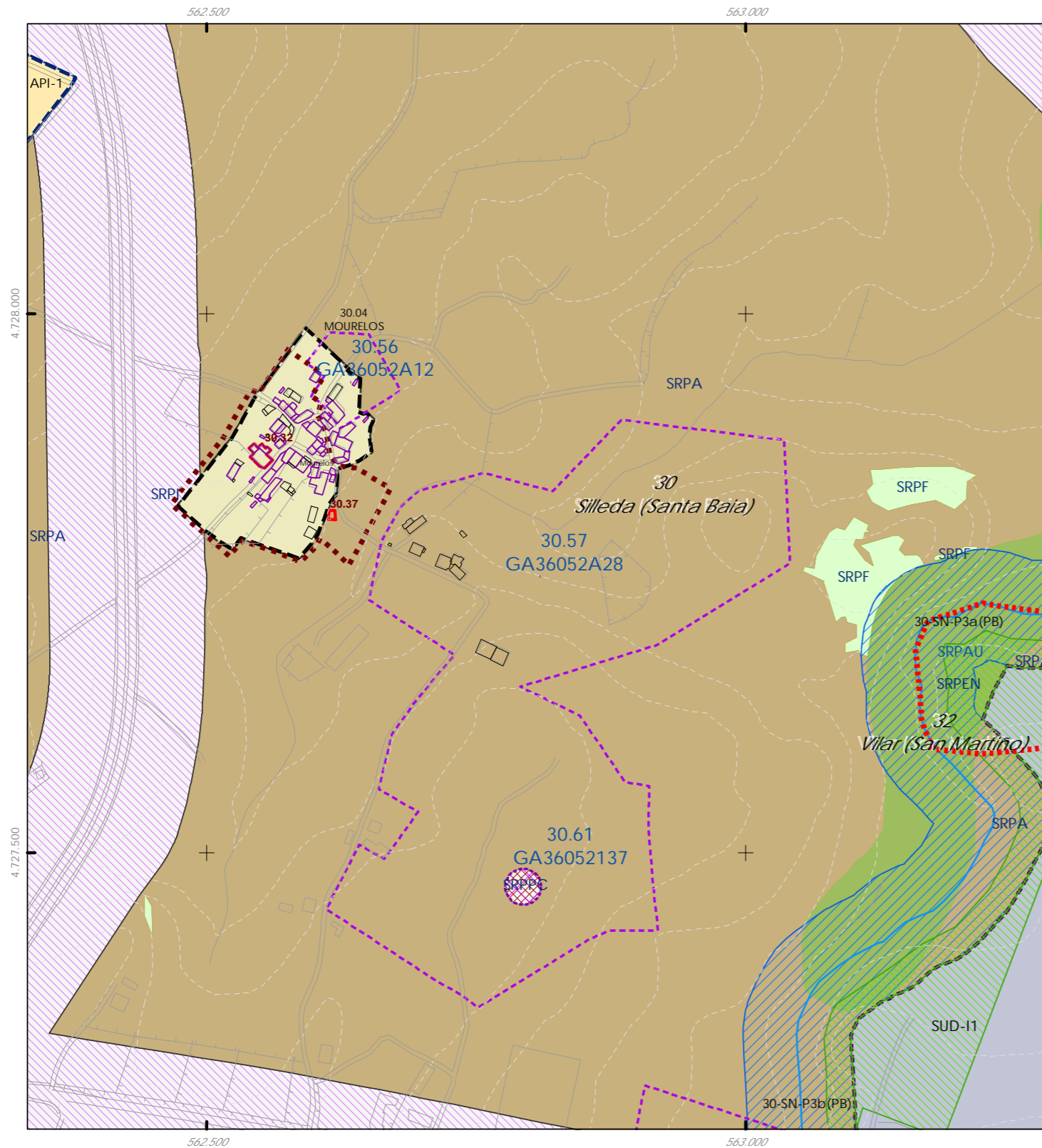
- API - Área de Protección Integral
- CPX - Contorno de protección de Xacemento
- Patrimonio Cultural
- BIC
- Áreas de protección PC
- Camión Real
- Camión de Santiago

REFERENCIAS AOS PLANOS DE ORDENACIÓN:  
Plano SR: 16  
Plano SNR: 086/193  
Plano SU: -

GRÁFICO DE FOLLAS  
GRÁFICO DE HOJAS



Fuente de datos / Fuente de datos:  
Elaboración propia / Concello de Silleda  
Elaboración propia / Concello de Silleda



Código do elemento: 30.57 / GA36052A28

Página 195 de 209

Denominación: Achado de O Briero  
Localización: Mourelos  
Parroquia: Silleda (Santa Baia)

Coordenadas UTM:  
562808,782319 / 4727756,18918  
Sistema de coordenadas:  
Proyección: (U.T.M.) ETRS89 Zona 29N  
orig: 25829  
Unidades: metros

Ordenanza ou norma de aplicación: Patrimonio arqueolóxico  
Titularidade: Privada

Adscripción cultural: Indeterminada  
Adscripción tipolóxica: Indeterminada

Nivel de protección do ben: Área de Protección Integral (API)  
Nivel de protección do contorno: Contorno de Protección de Xacementos (CPX)

Obras permitidas: As permitidas segundo o nivel de protección

Clasificación do solo: SR / SRPPC  
Uso actual: Prados e arboredo illado

Estado de conservación:  
-

Descrición do ben:  
Nesta zona, ao arar un terreo propiedade dos herdeiros de Benito Alén Meijome, apareceu un muíño de tipo barquiforme que está en poder do propietario.

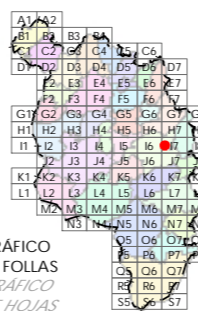
CLASIFICACIÓN DO SOLO

- SU
- SNR
- SRPI
- SUD
- SRPO
- SRPAU
- SRPPC
- SRPPX
- SRPEN
- SRPA
- SRPF

PATRIMONIO CULTURAL

- API - Área de Protección Integral
- CPX - Contorno de protección de Xacemento
- Patrimonio Cultural
- BIC
- Áreas de protección PC
- Camíño Real
- Camíño de Santiago

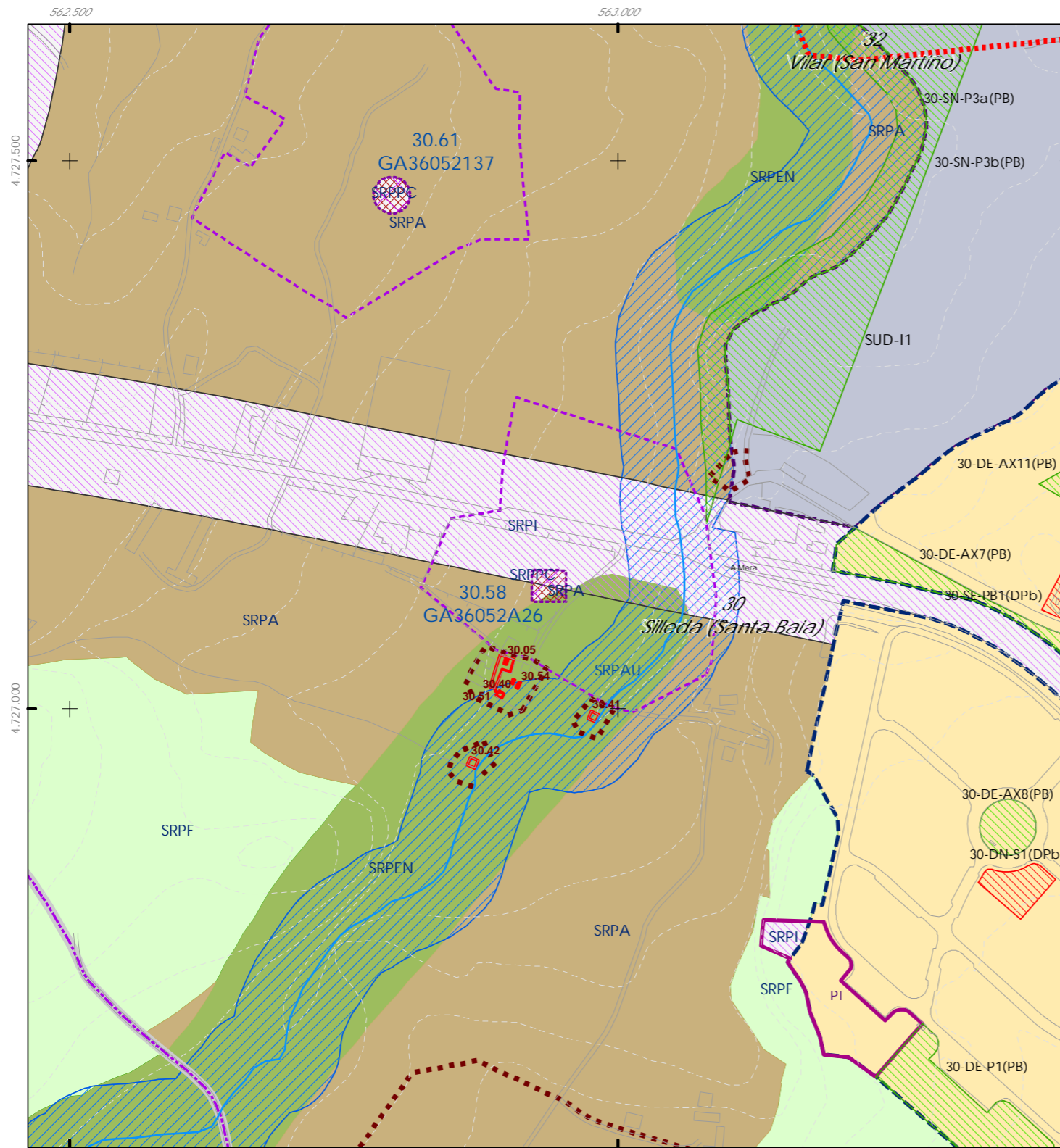
REFERENCIAS AOS PLANOS DE ORDENACIÓN:  
Plano SR: 17  
Plano SNR: -  
Plano SU: -



Fonte de datos / Fuente de datos:  
- Elaboración propia / Concello de Silleda  
- Elaboración propia / Concello de Silleda







Código do elemento: 30.58 / GA36052A26

Página 196 de 209

Denominación: Achado de Eiras  
Localización: Mourelos  
Parroquia: Silleda (Santa Baía)

Coordenadas UTM:  
562936,72793 / 4727111,85778  
Sistema de coordenadas:  
Proyección: (U.T.M.) ETRS89 Zona 29N  
epsg: 25829  
Unidades: metros

Ordenanza ou norma de aplicación: Patrimonio arqueolóxico  
Adscripción cultural: Indeterminada  
Adscripción tipolóxica: Indeterminada  
Nivel de protección do ben: Área de Protección Integral (API)  
Nivel de protección do contorno: Contorno de Protección de Xacementos (CPX)  
Obras permitidas: As permitidas segundo o nivel de protección

Titularidade: Privada  
Clasificación do solo: SR / SRPPC  
Uso actual: Prados

Estado de conservación:

Descrición do ben:  
Machado de pedra pulida de 12,4 cm de longo por 5,1 cm de ancho e 4,5 cm de grosor, encontrada en 1975 nun terreo propiedade dos herdeiros de Xosé Guerra e que foi regalada a Pedro Rial López, de Pontevedra.



CLASIFICACIÓN DO SOLO

- SU
- SNR
- SRPI
- SUD
- SRPO
- SRPF
- SRPAU
- SRPPC
- SRPPX
- SRPEN
- SRPA
- SRPF

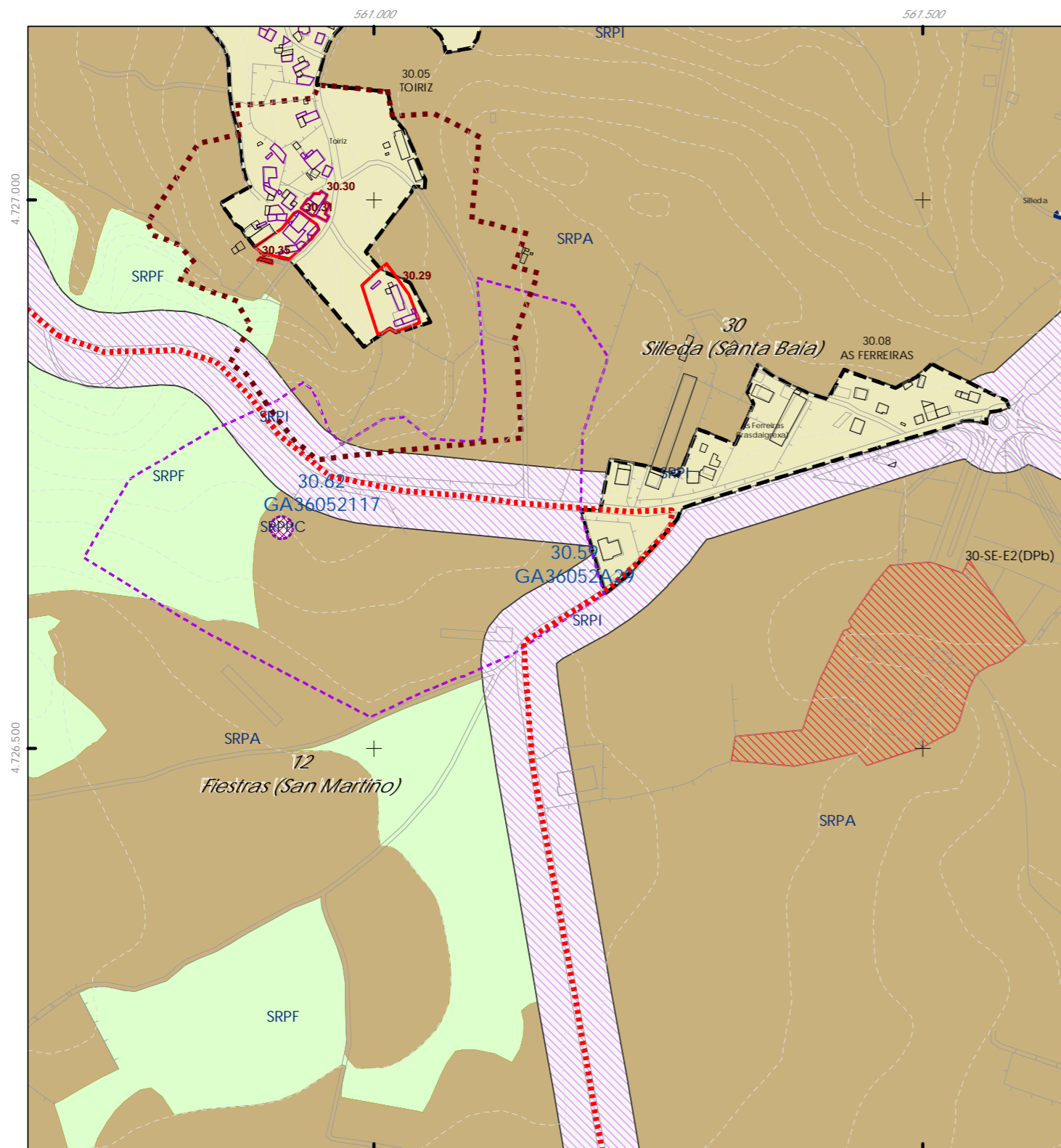
PATRIMONIO CULTURAL

- API - Área de Protección Integral
- CPX - Contorno de protección de Xacemento
- Patrimonio Cultural
- BIC
- Áreas de protección PC
- Camino Real
- Camino de Santiago

REFERENCIAS AOS PLANOS DE ORDENACIÓN:  
Plano SR: J7  
Plano SNR: -  
Plano SU: -



Fuente de datos / Fuente de datos:  
Elaboración propia / Concello de Silleda  
Elaboración propia / Concello de Silleda



Código do elemento: 30.59 / GA36052A29

Página 197 de 209

Denominación: Machado de pedra pulida de Revolta  
Localización: Toiriz  
Parroquia: Silleda (Santa Baia)

Coordenadas UTM:  
561159,731026 / 4726645,55013  
Sistema de coordenadas:  
Proyección: (U.T.M.) ETRS89 Zona 29N  
epsg: 25829  
Unidades: metros

Ordenanza ou norma de aplicación: Patrimonio arqueolóxico

Titularidade: Privada

Adscripción cultural: Indeterminada

Clasificación do solo: SR

Adscripción tipolóxica: Indeterminada

/ SRPPC

Nivel de protección do ben: Área de Protección Integral (API)

Uso actual:

Nivel de protección do contorno: Contorno de Protección de Xacementos (CPX)

Prados

Obras permitidas: As permitidas segundo o nivel de protección

Estado de conservación:

-

Descrición do ben:

Machado de pedra pulida de 33 cm. de longo, 7,4 cm. de ancho e 5,3 cm. de grosor, encontrado hai uns anos nun terreo propiedade dos herdeiros de Elvira González e que se encontra en poder dunha filla desta, do lugar de Toiriz.

CLASIFICACIÓN DO SOLO


PATRIMONIO CULTURAL


REFERENCIAS AOS PLANOS DE ORDENACIÓN:  
Plano SR: J6  
Plano SNR: 059/193  
Plano SU: -

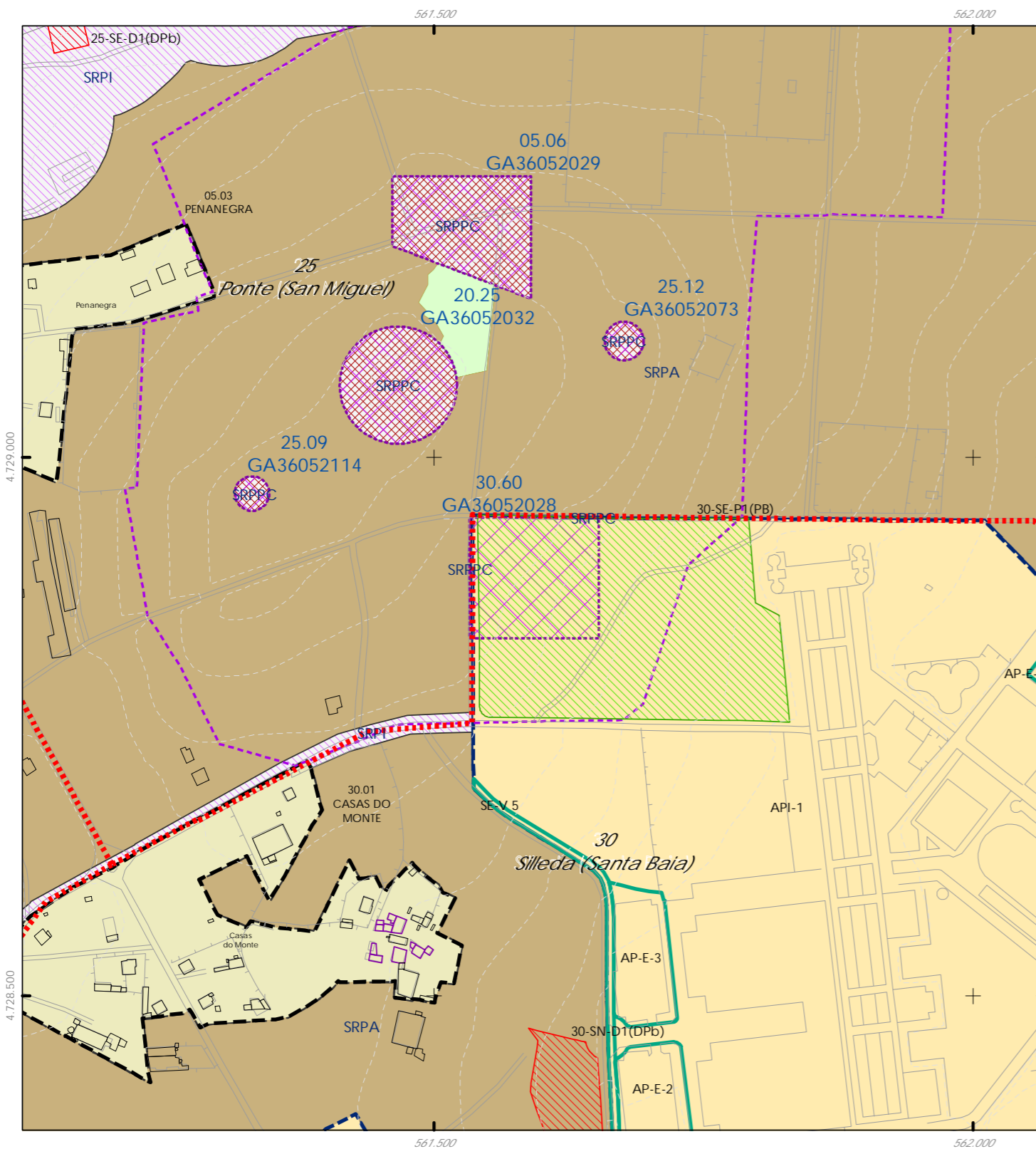
GRÁFICO DE FOLLAS  
GRÁFICO DE HOJAS

A1	A2	B1	B2	B3	B4	C1	C2	C3	C4	C5	C6				
D1	D2	D3	D4	D5	D6	D7	E1	E2	E3	E4	E5	E6	E7		
F1	F2	F3	F4	F5	F6	F7	G1	G2	G3	G4	G5	G6	G7	G8	
H1	H2	H3	H4	H5	H6	H7	H8	I1	I2	I3	I4	I5	I6	I7	I8
J1	J2	J3	J4	J5	J6	J7	J8	K1	K2	K3	K4	K5	K6	K7	K8
L1	L2	L3	L4	L5	L6	L7	L8	M1	M2	M3	M4	M5	M6	M7	M8
N1	N2	N3	N4	N5	N6	N7	N8	O5	O6	O7	O8	P5	P6	P7	P8
Q5	Q6	Q7	Q8	R4	R5	R7	S5	S6	S7						

Fuente de datos / Fuente de datos:  
Elaboración propia / Concello de Silleda  
Elaboración propia / Concello de Silleda







Código do elemento: 30.60 / GA36052028

Página 198 de 209

Denominación: Chohusas de Coto  
Localización: Silleda  
Parroquia: Silleda (Santa Baia)

Coordenadas UTM:  
561592,518733 / 4728887,8008  
Sistema de coordenadas:  
Proyección: (U.T.M.) ETRS89 Zona 29N  
epsg: 25829  
Unidades: metros

Ordenanza ou norma de aplicación: Patrimonio arqueolóxico  
Adscripción cultural: Indeterminada  
Adscripción tipolóxica: Necrópole  
Nivel de protección do ben: Área de Protección Integral (API)  
Nivel de protección do contorno: Contorno de Protección de Xacementos (CPX)  
Obras permitidas: As permitidas segundo o nivel de protección

Titularidade: Privada  
Clasificación do solo: SR / SRPPC  
Uso actual: Prados, carballos e cultivos.

Estado de conservación:  
Presenta un alto grao de alteración pola extracción de pedra así como polos traballos agrícolas.

Descrición do ben:  
Nesta zona, ao arar un terreo, apareceron unhas lousas que parecen corresponder a unhas tumbas.



CLASIFICACIÓN DO SOLO

- SU
- SNR
- SRPI
- SUD
- SRPO
- SRPAU
- SRPPC
- SRPPX
- SRPEN
- SRPA
- SPRF

PATRIMONIO CULTURAL

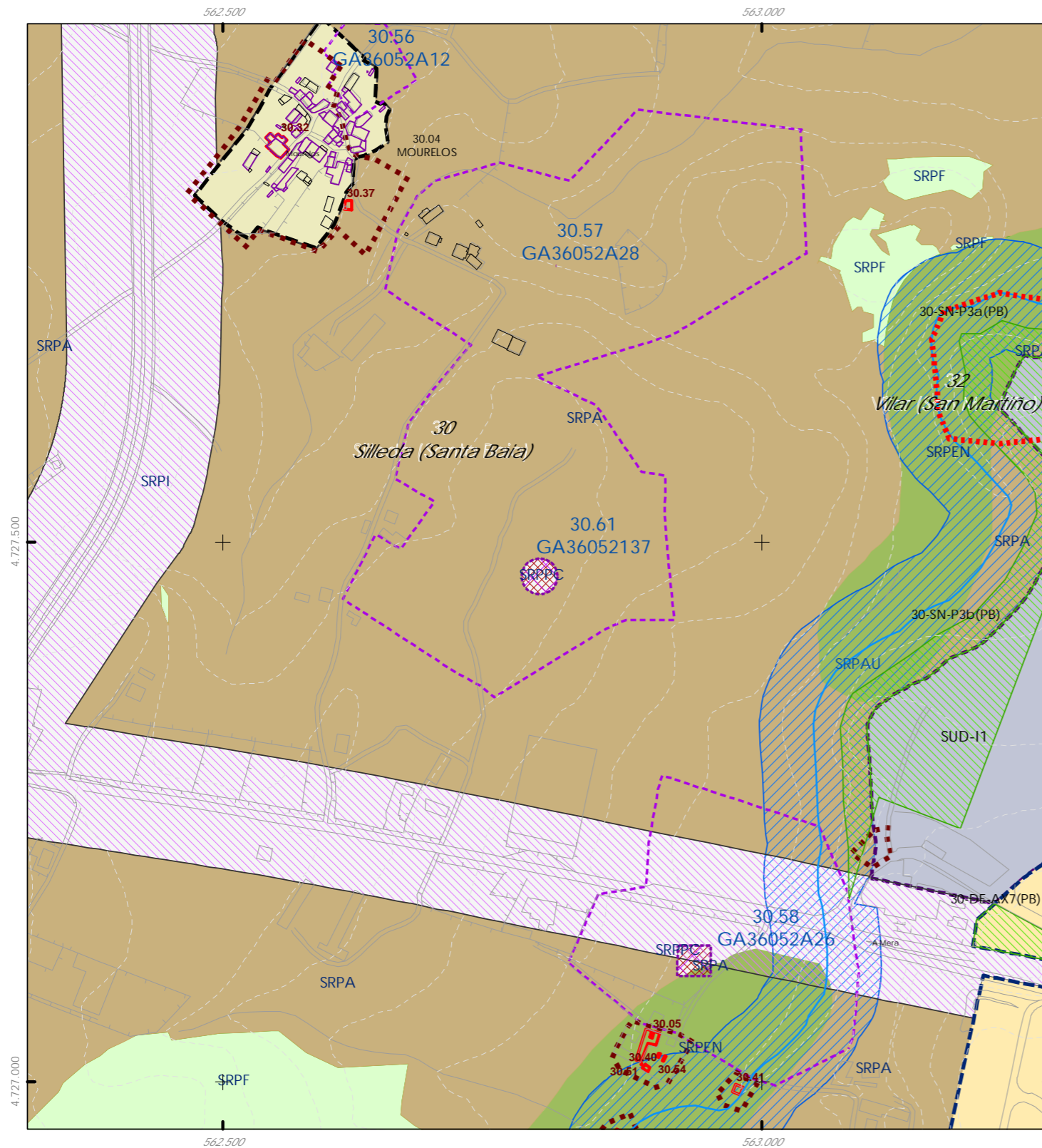
- API - Área de Protección Integral
- CPX - Contorno de protección de Xacemento
- Patrimonio Cultural
- BIC
- Áreas de protección PC
- Camino Real
- Camino de Santiago

REFERENCIAS AOS PLANOS DE ORDENACIÓN:  
Plano SR: G6  
Plano SNR: -  
Plano SU: V.6 A2



Fuente de datos / Fuente de datos:  
Elaboración propia / Concello de Silleda  
Elaboración propia / Concello de Silleda





Código do elemento: 30.61 / GA36052137

Página 199 de 209

Denominación: Mámoa de Mourelos / Monte da Mámoa  
Localización: Mourelos  
Parroquia: Silleda (Santa Baia)

Coordenadas UTM:  
562793,558697 / 4727468,40859  
Sistema de coordenadas:  
Proyección: (U.T.M.) ETRS89 Zona 29N  
epsg: 25829  
Unidades: metros

Ordenanza ou norma de aplicación: Patrimonio arqueolóxico

Titularidade: Privada

Adscripción cultural: Neolítico - Idade do Bronce

Clasificación do solo: SR

Adscripción tipolóxica: Túmulo

/ SRPPC

Uso actual:

Arboredo autóctono, prados

Nivel de protección do ben: Área de Protección Integral (API)

Nivel de protección do contorno: Contorno de Protección de Xacementos (CPX)

Obras permitidas: As permitidas segundo o nivel de protección

Estado de conservación:

Alterada polo arboredo e perforacións na masa tumular.

Descrición do ben:

Túmulo duns 15 m de diámetro e 1,5 m de altura con cono de violación central e unha segunda perforación cara ao suroeste. Sitúase nunha zona con carballos novos, crecendo algúns deles sobre a propia masa tumular. Non se aprecian vestixios de estruturas pétreas.

CLASIFICACIÓN DO SOLO

- SU
- SNR
- SRPI
- SUD
- SRPO
- SRPAU
- SRPPC
- SRPPX
- SRPEN
- SRPA
- SRPF

PATRIMONIO CULTURAL

- API - Área de Protección Integral
- CPX - Contorno de protección de Xacemento
- Patrimonio Cultural
- BIC
- Áreas de protección PC
- Camino Real
- Camino de Santiago

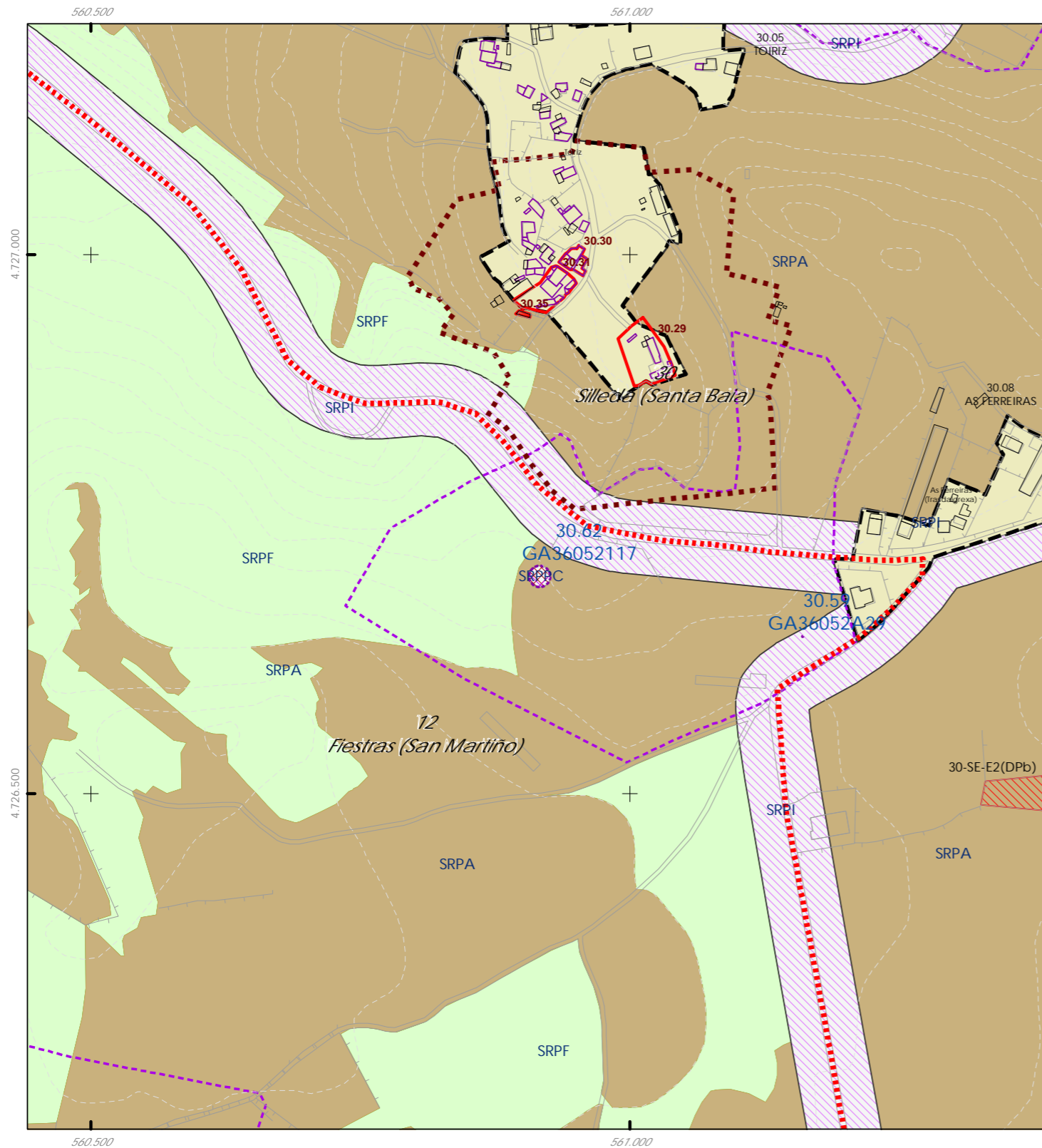
REFERENCIAS AOS PLANOS DE ORDENACIÓN:  
Plano SR: 17  
Plano SNR: -  
Plano SU: -

A1	A2	A3	A4	A5	A6
B1	B2	B3	B4	B5	B6
C1	C2	C3	C4	C5	C6
D1	D2	D3	D4	D5	D6
E1	E2	E3	E4	E5	E6
F1	F2	F3	F4	F5	F6
G1	G2	G3	G4	G5	G6
H1	H2	H3	H4	H5	H6
I1	I2	I3	I4	I5	I6
J1	J2	J3	J4	J5	J6
K1	K2	K3	K4	K5	K6
L1	L2	L3	L4	L5	L6
M1	M2	M3	M4	M5	M6
N1	N2	N3	N4	N5	N6
O1	O2	O3	O4	O5	O6
P1	P2	P3	P4	P5	P6
Q1	Q2	Q3	Q4	Q5	Q6
R1	R2	R3	R4	R5	R6
S1	S2	S3	S4	S5	S6

Fuente de datos / Fuente de datos:  
- Elaboración propia / Concello de Silleda  
- Elaboración propia / Concello de Silleda







Código do elemento: 30.62 / GA36052117

Página 200 de 209

Denominación: Mámoa de Toiriz  
Localización: Toiriz  
Parroquia: Silleda (Santa Baia)

Coordenadas UTM:  
560915,802811 / 4726701,22681  
Sistema de coordenadas:  
Proyección: (U.T.M.) ETRS89 Zona 29N  
epsg: 25829  
Unidades: metros

Ordenanza ou norma de aplicación: Patrimonio arqueolóxico  
Adscripción cultural: Neolítico - Idade do Bronce  
Adscripción tipolóxica: Túmulo  
Nivel de protección do ben: Área de Protección Integral (API)  
Nivel de protección do contorno: Contorno de Protección de Xacementos (CPX)  
Obras permitidas: As permitidas segundo o nivel de protección

Titularidade: Privada  
Clasificación do solo: SR / SRPPC  
Uso actual: Prados, monte baixo e arboredo

Estado de conservación:  
Alterado por traballos agrícolas. No extremo oeste cortado por peche de terreos.

Descrición do ben:  
Túmulo duns 16 a 17 m de diámetro máximo e altura de 1,5 m, que se encontra parcialmente cortado por un muro de peche de terreos. Non se aprecia cono de violación nin tampouco indicios de estruturas pétreas.

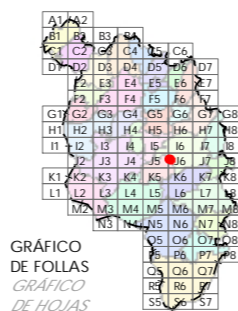
CLASIFICACIÓN DO SOLO

- SU
- SRPAU
- SNR
- SRPPC
- SRPI
- SRPPX
- SUD
- SRPEN
- SRPO
- SRPA
- SPRF

PATRIMONIO CULTURAL

- API - Área de Protección Integral
- CPX - Contorno de protección de Xacemento
- Patrimonio Cultural
- BIC
- Áreas de protección PC
- Camino Real
- Camino de Santiago

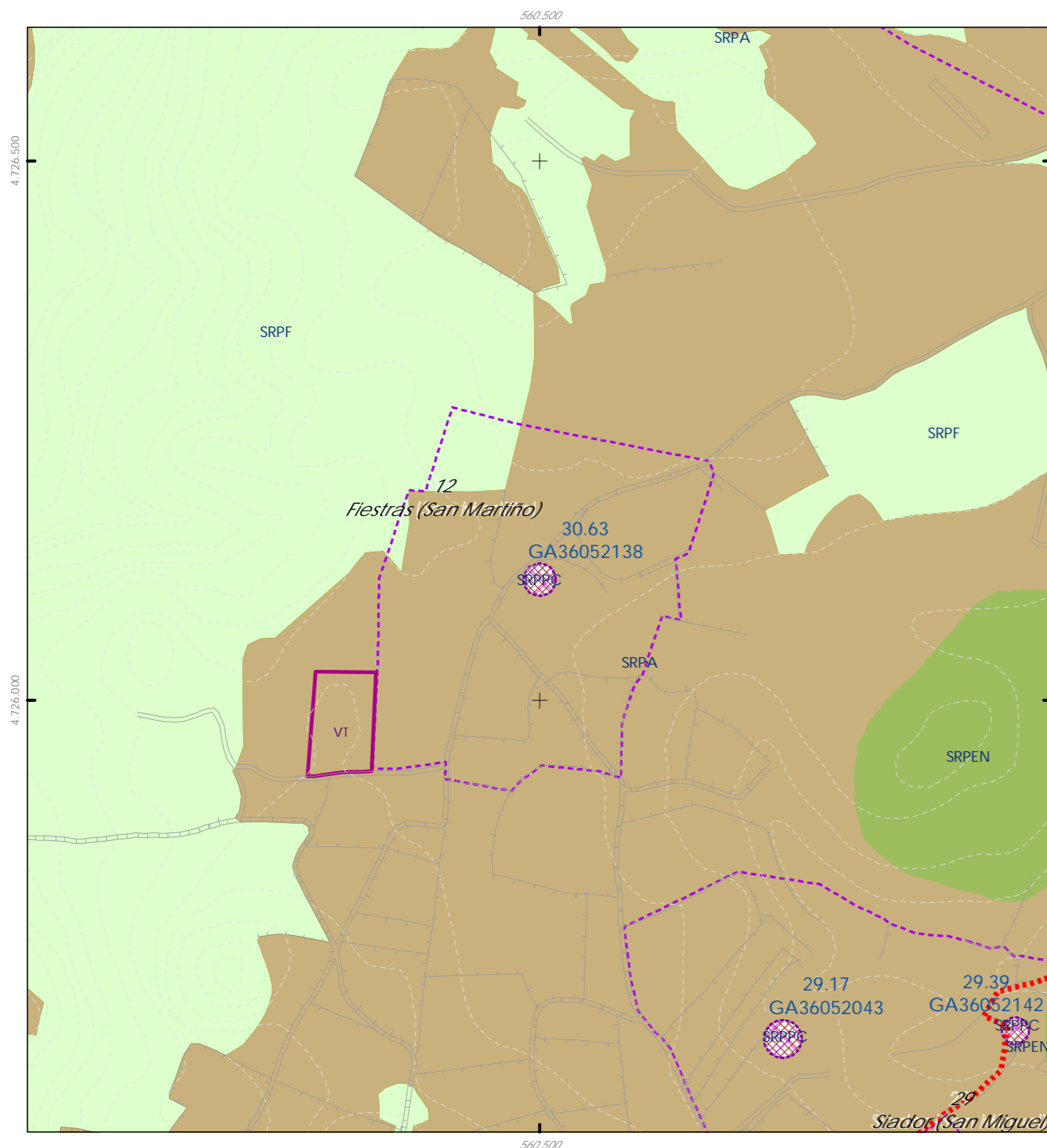
REFERENCIAS AOS PLANOS DE ORDENACIÓN:  
Plano SR: J6  
Plano SNR: -  
Plano SU: -



Fonte de datos / Fuente de datos:  
- Elaboración propia / Concello de Silleda  
- Elaboración propia / Concello de Silleda







Código do elemento: 30.63 / GA36052138

Página 201 de 209

Denominación: Mámoa do Monte das Latas  
Localización: As Ferreiras  
Parroquia: Silleda (Santa Baía)

Coordenadas UTM:  
560499,722902 / 4726111,66783  
Sistema de coordenadas: Proyección: (U.T.M.) ETRS89 Zona 29N  
epsg: 25829  
Unidades: metros

Ordenanza ou norma de aplicación: Patrimonio arqueolóxico  
Adscripción cultural: Neolítico - Idade do Bronce  
Adscripción tipolóxica: Túmulo  
Nivel de protección do ben: Área de Protección Integral (API)  
Nivel de protección do contorno: Contorno de Protección de Xacementos (CPX)  
Obras permitidas: As permitidas segundo o nivel de protección

Titularidade: Privada  
Clasificación do solo: SR / SRPPC  
Uso actual: Arboredo, monte baixo e prados

Estado de conservación:  
Alterado por labores agrícolas.

Descrición do ben:  
Túmulo de 16,5 m de diámetro (eixo L-O) e 16 m (eixo N-S), cunha altura de 1,3 m. Obsérvase cono de violación central duns 3 m de diámetro. Os extremos sur e oeste resultaron afectados por labores agrícolas dun prado anexo.



CLASIFICACIÓN DO SOLO

- SU
- SRPAU
- SNR
- SRPPC
- SRPI
- SRPPX
- SUD
- SRPEN
- SRPO
- SRPA
- SPRF

PATRIMONIO CULTURAL

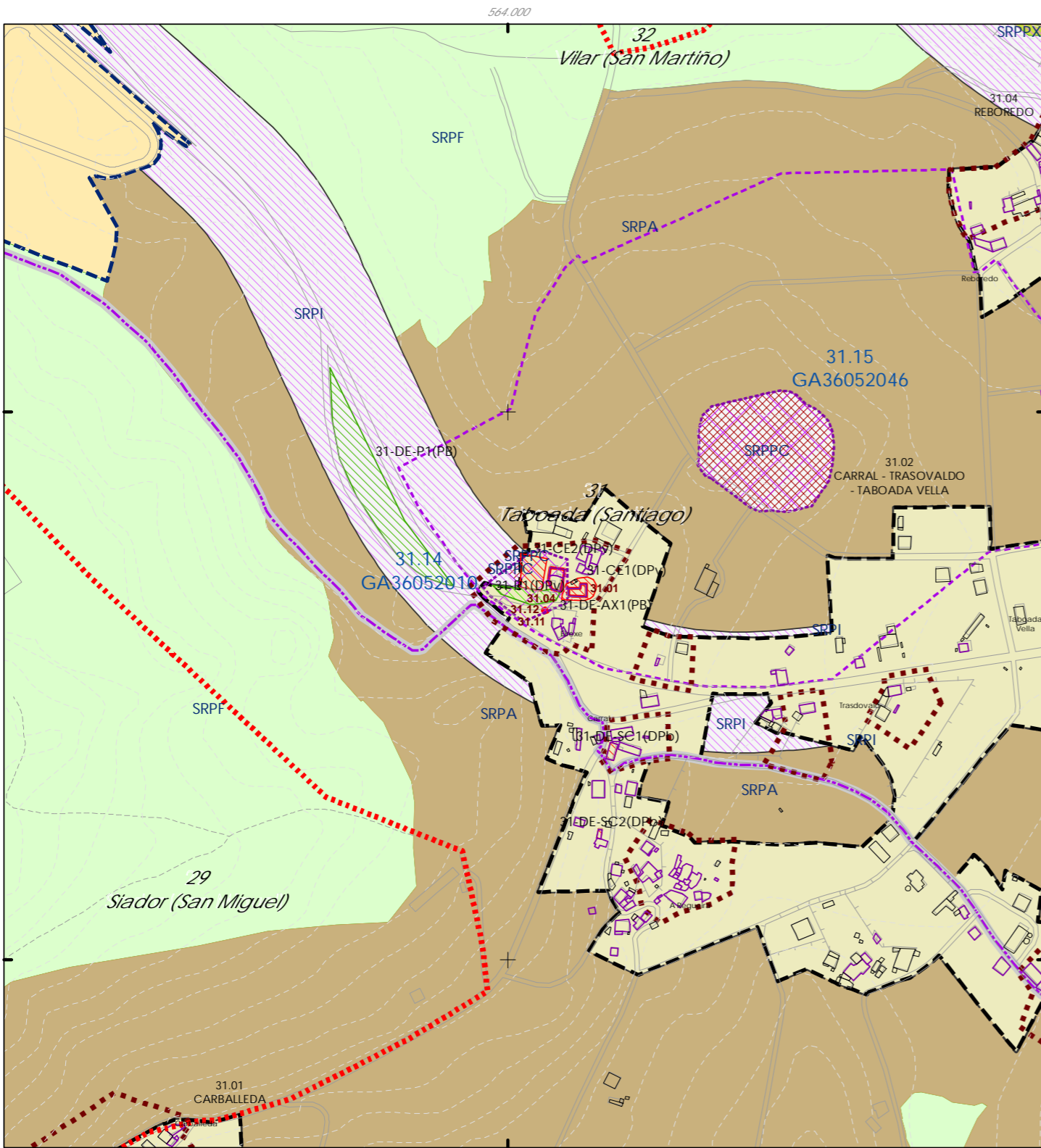
- API - Área de Protección Integral
- CPX - Contorno de protección de Xacemento
- Patrimonio Cultural
- BIC
- Áreas de protección PC
- Camino Real
- Camino de Santiago

REFERENCIAS AOS PLANOS DE ORDENACIÓN:  
Plano SR: J5  
Plano SNR: -  
Plano SU: -



Fonte de datos / Fuente de datos:  
- Elaboración propia / Concello de Silleda  
- Elaboración propia / Concello de Silleda





Código do elemento: 31.14 / GA36052010

Página 202 de 209

Denominación: Necrópole de Taboada  
Localización: Eirexe  
Parroquia: Taboada (Santiago)

Coordenadas UTM:  
564021,723819 / 4726341,72149  
Sistema de coordenadas:  
Proyección: (U.T.M.) ETRS89 Zona 29N  
Esp: 25829  
Unidades: metros

Ordenanza ou norma de aplicación: Patrimonio arqueolóxico

Titularidade: Privada

Adscripción cultural: Idade Media

Clasificación do solo: SR

Adscripción tipolóxica: Necrópole

Uso actual:

Cultural, prados e cultivos

Nivel de protección do ben: Área de Protección Integral (API)

Nivel de protección do contorno: Contorno de Protección de Xacementos (CPX)

Obras permitidas: As permitidas segundo o nivel de protección

Estado de conservación:

Descoñécese a extensión e alteracións da necrópole.

Descrición do ben:

Necrópole medieval asociada á igrexa parroquial de Taboada. Nesta zona apareceu un sarcófago de granito tipo bañeira, con 1,92 m de longo, 0,68 m de ancho máximo e 0,48 m de altura máxima. Actualmente utilízase como bebedeiro para gando, na praciña situada diante da igrexa, cun desaugadoiro aberto na parte correspondente aos pés. Este sarcófago correspóndese tamén coa ficha 31.12, que protexe ao elemento na súa calidade de ben moble.



CLASIFICACIÓN DO SOLO

- SU
- SRPAU
- SNR
- SRPPC
- SRPI
- SRPPX
- SUD
- SRPEN
- SRPO
- SRPA
- SPRF

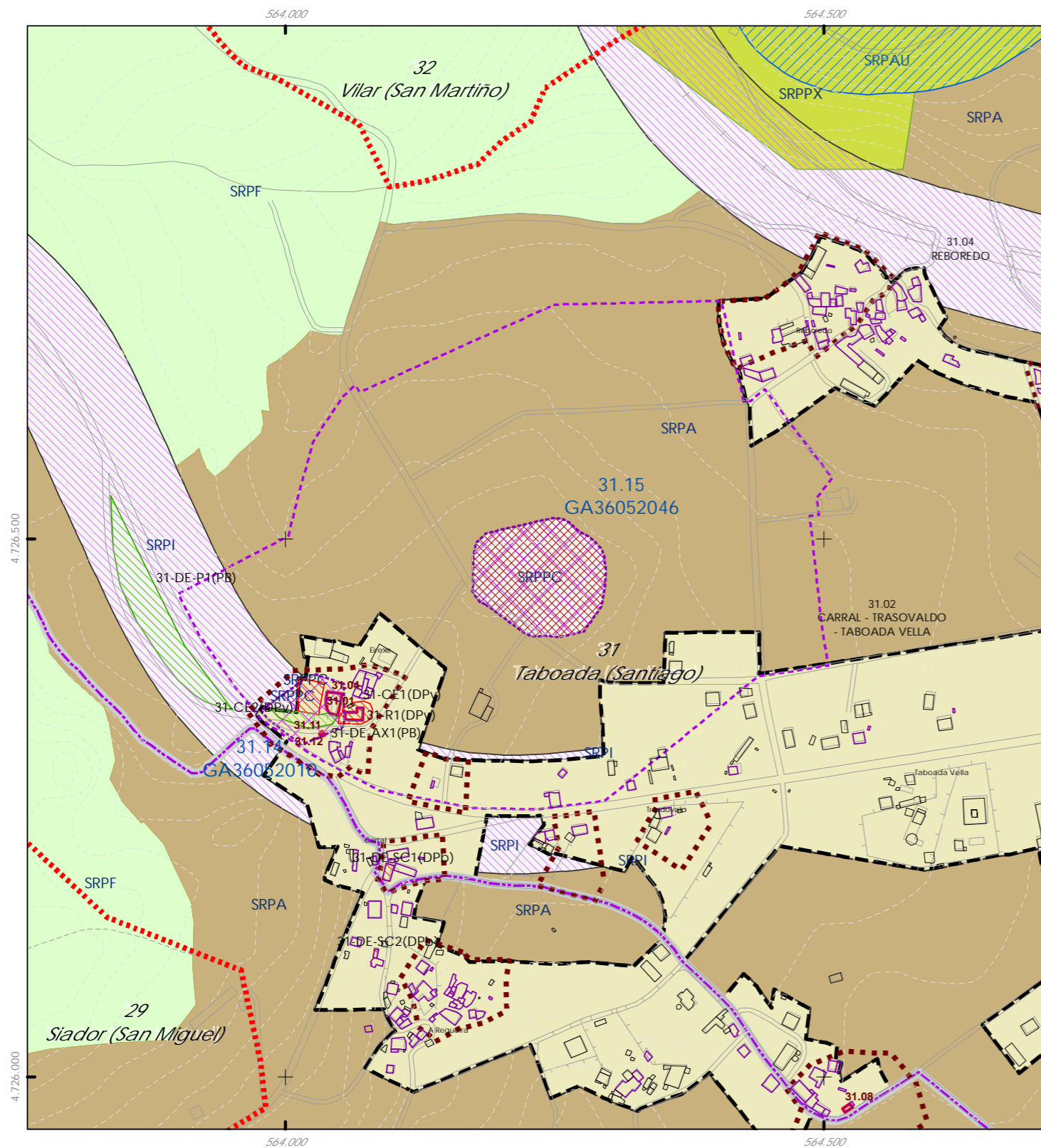
PATRIMONIO CULTURAL

- API - Área de Protección Integral
- CPX - Contorno de protección de Xacemento
- Patrimonio Cultural
- BIC
- Áreas de protección PC
- Camino Real
- Camino de Santiago

REFERENCIAS AOS PLANOS DE ORDENACIÓN:  
Plano SR: J7  
Plano SNR: 061/193  
Plano SU: -



Fuente de datos / Fuente de datos:  
Elaboración propia / Concello de Silleda  
Elaboración propia / Concello de Silleda



Código do elemento: 31.15 / GA36052046

Página 203 de 209

Denominación: Castro de Taboada  
Localización: Eirexe  
Parroquia: Taboada (Santiago)

Coordenadas UTM: 564236,897628 / 4726464,45629  
Sistema de coordenadas: Proyección: (U.T.M.) ETRS89 Zona 29N  
epsg: 25829  
Unidades: metros

Ordenanza ou norma de aplicación: Patrimonio arqueolóxico  
Adscripción cultural: Idade do Ferro - Romano  
Adscripción tipolóxica: Castro  
Nivel de protección do ben: Área de Protección Integral (API)  
Nivel de protección do contorno: Contorno de Protección de Xacementos (CPX)  
Obras permitidas: As permitidas segundo o nivel de protección

Titularidade: Privada  
Clasificación do solo: SR / SRPPC  
Uso actual: Prados, monte baixo e cultivos

Estado de conservación:  
Alterado gravemente polos traballos agrícolas e pola apertura dunha pista da concentración parcelaria.

Descrición do ben:  
Depósito castrexo que se encontra gravemente alterado, factor que impide precisar unha descrición sobre a súa morfoloxía ou dimensións.

CLASIFICACIÓN DO SOLO

- SU
- SNR
- SRPI
- SUD
- SRPO
- SRPAU
- SRPPC
- SRPPX
- SRPEN
- SRPA
- SRPF

PATRIMONIO CULTURAL

- API - Área de Protección Integral
- CPX - Contorno de protección de Xacemento
- Patrimonio Cultural
- BIC
- Áreas de protección PC
- Camino Real
- Camino de Santiago

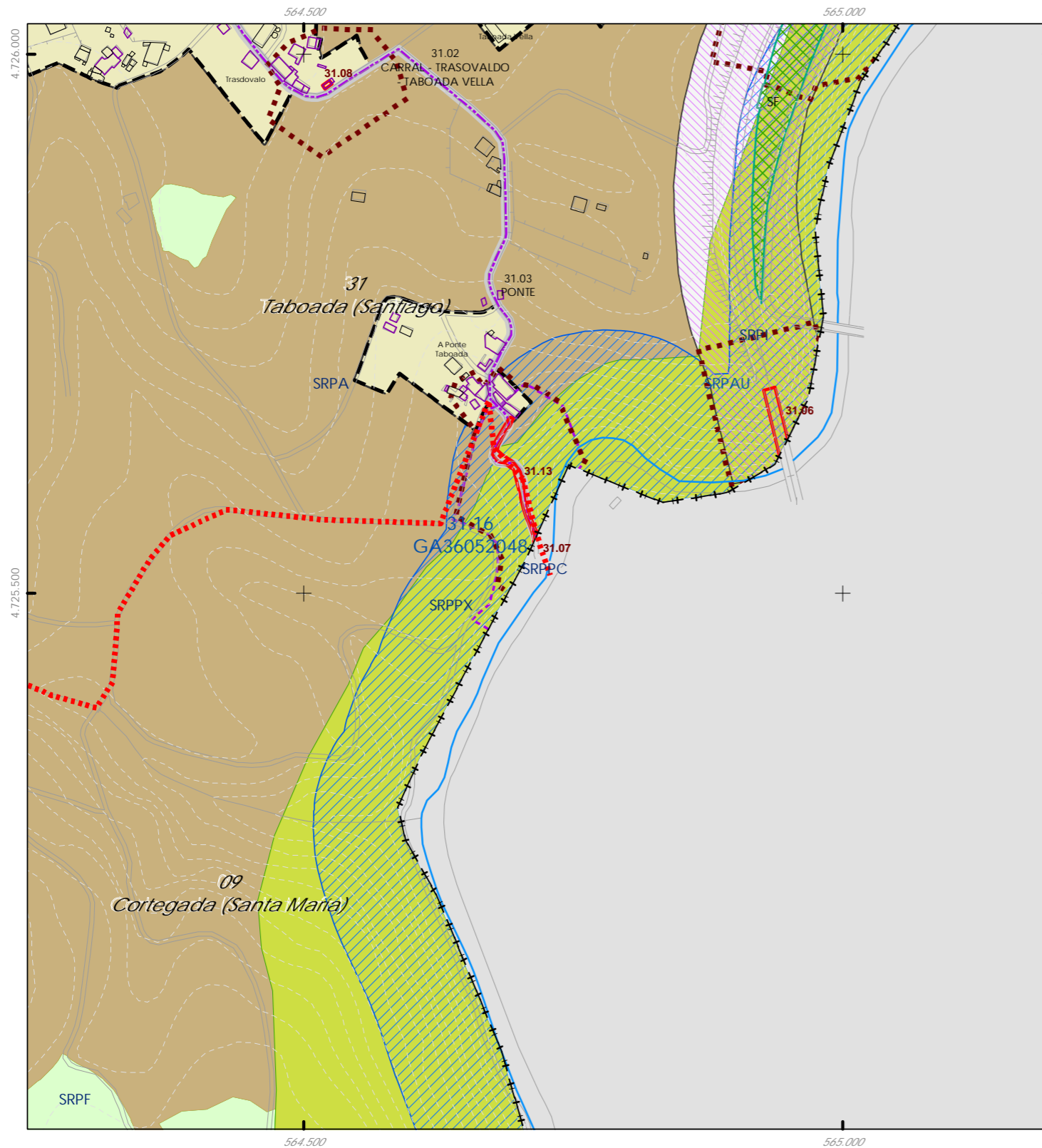
REFERENCIAS AOS PLANOS DE ORDENACIÓN:  
Plano SR: J7  
Plano SNR: 061/193  
Plano SU: -

A1	A2	A3	A4	A5	A6
B1	B2	B3	B4	B5	B6
C1	C2	C3	C4	C5	C6
D1	D2	D3	D4	D5	D6
E1	E2	E3	E4	E5	E6
F1	F2	F3	F4	F5	F6
G1	G2	G3	G4	G5	G6
H1	H2	H3	H4	H5	H6
I1	I2	I3	I4	I5	I6
J1	J2	J3	J4	J5	J6
K1	K2	K3	K4	K5	K6
L1	L2	L3	L4	L5	L6
M1	M2	M3	M4	M5	M6
N1	N2	N3	N4	N5	N6
O1	O2	O3	O4	O5	O6
P1	P2	P3	P4	P5	P6
Q1	Q2	Q3	Q4	Q5	Q6
R1	R2	R3	R4	R5	R6
S1	S2	S3	S4	S5	S6

Fuente de datos / Fuente de datos:  
Elaboración propia / Concello de Silleda  
Elaboración propia / Concello de Silleda







Código do elemento: 31.16 / GA36052048

Página 204 de 209

Denominación: Ponte Taboada  
Localización: Ponte  
Parroquia: Taboada (Santiago)

Coordenadas UTM:  
564716,516985 / 4725518,33935  
Sistema de coordenadas:  
Proyección: (U.T.M.) ETRS89 Zona 29N  
epsg: 25829  
Unidades: metros

Ordenanza ou norma de aplicación: Patrimonio arqueolóxico  
Adscripción cultural: Idade Media  
Adscripción tipolóxica: Obra Publica  
Nivel de protección do ben: Área de Protección Integral (API)  
Nivel de protección do contorno: Contorno de Protección de Xacementos (CPX)  
Obras permitidas: As permitidas segundo o nivel de protección

Titularidade: Privada  
Clasificación do solo: SR / SRPPC  
Uso actual: Carballos, monte baixo e piñeiros

Estado de conservación:  
Bo

Descrición do ben:  
Trátase dunha ponte de pedra dun único arco de medio punto, coa parte superior en dobre rampla. Na entrada da ponte, dende o lado de Silleda, encontramos unha inscrición que sinala a finalización desta construción no 912.



CLASIFICACIÓN DO SOLO

- SU
- SNR
- SRPI
- SUD
- SRPO
- SRPF
- SRPAU
- SRPPC
- SRPPX
- SRPEN
- SRPA

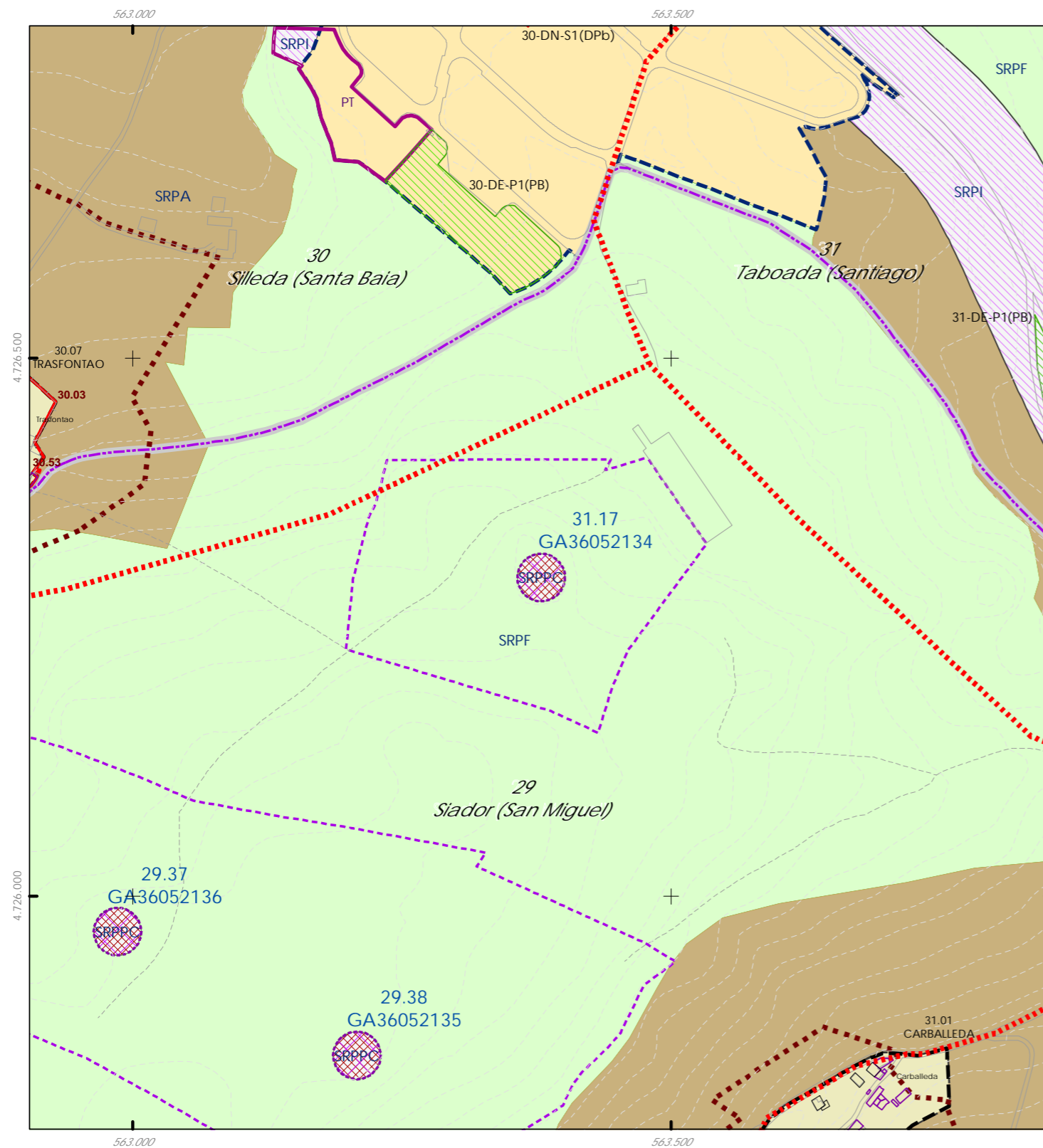
PATRIMONIO CULTURAL

- API - Área de Protección Integral
- CPX - Contorno de protección de Xacemento
- Patrimonio Cultural
- BIC
- Áreas de protección PC
- Camino Real
- Camino de Santiago

REFERENCIAS AOS PLANOS DE ORDENACIÓN:  
Plano SR: K8  
Plano SNR: -  
Plano SU: -

A1	A2	A3	A4	A5	A6
B1	B2	B3	B4	B5	B6
C1	C2	C3	C4	C5	C6
D1	D2	D3	D4	D5	D6
E1	E2	E3	E4	E5	E6
F1	F2	F3	F4	F5	F6
G1	G2	G3	G4	G5	G6
H1	H2	H3	H4	H5	H6
I1	I2	I3	I4	I5	I6
J1	J2	J3	J4	J5	J6
K1	K2	K3	K4	K5	K6
L1	L2	L3	L4	L5	L6
M1	M2	M3	M4	M5	M6
N1	N2	N3	N4	N5	N6
O1	O2	O3	O4	O5	O6
P1	P2	P3	P4	P5	P6
Q1	Q2	Q3	Q4	Q5	Q6
R1	R2	R3	R4	R5	R6
S1	S2	S3	S4	S5	S6

Fonte de datos / Fuente de datos:  
- Elaboración propia / Concello de Silleda  
- Elaboración propia / Concello de Silleda



Código do elemento: 31.17 / GA36052134

Página 205 de 209

Denominación: Petróglifos de Monte do Santo  
Localización: Trasfontao  
Parroquia: Taboada (Santiago)

Coordenadas UTM:  
563379,205643 / 4726296,1923  
Sistema de coordenadas:  
Proyección: (U.T.M.) ETRS89 Zona 29N  
epsg: 25829  
Unidades: metros

Ordenanza ou norma de aplicación: Patrimonio arqueolóxico

Titularidade: Privada

Adscripción cultural: Indeterminada

Clasificación do solo: SR / SRPPC

Adscripción tipolóxica: Arte Rupestre

Uso actual: Monte baixo e arboredo

Nivel de protección do ben: Área de Protección Integral (API)

Declarado BIC (Lei 16/1985, de 25 de junio, do Patrimonio Histórico Español)

Nivel de protección do contorno: Contorno de Protección de Xacementos (CPX)

Obras permitidas: As permitidas segundo o nivel de protección

Estado de conservación:

Os gravados aparecen moi erosionados.

Descrición do ben:

Localízanse sobre unha repisa horizontal do afloramento rochoso emprazado nesta zona de monte, mantendo unha orientación cara ao leste. Sobre esa cara horizontal identifícanse unhas trinta cruces simples, sen aparente ordenación. Os sucus dos gravados están bastante erosionados, polo que a súa observación resulta difícil con malas condicións de luz.



CLASIFICACIÓN DO SOLO

- SU
- SRPAU
- SNR
- SRPPC
- SRPI
- SRPPX
- SUD
- SRPEN
- SRPO
- SRPA
- SRPF

PATRIMONIO CULTURAL

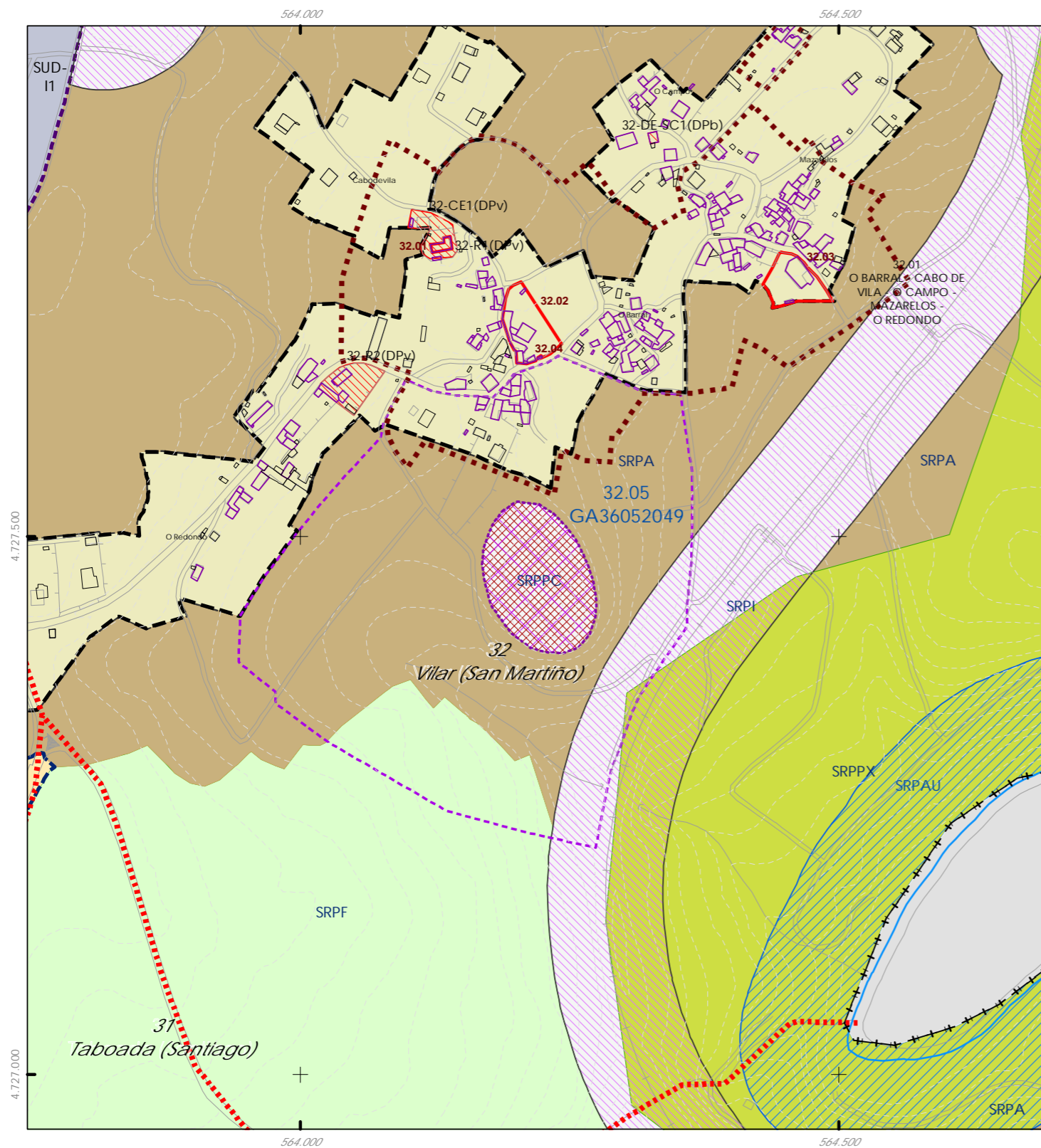
- API - Área de Protección Integral
- CPX - Contorno de protección de Xacemento
- Patrimonio Cultural
- BIC
- Áreas de protección PC
- Camino Real
- Camino de Santiago

REFERENCIAS AOS PLANOS DE ORDENACIÓN:  
Plano SR: J7  
Plano SNR: -  
Plano SU: -



Fuente de datos / Fuente de datos:  
- Elaboración propia / Concello de Silleda  
- Elaboración propia / Concello de Silleda





Código do elemento: 32.05 / GA36052049

Página 206 de 209

Denominación:  
Castro de Vilar / Coto do Castro  
Localización: Cabodevila  
Parroquia: Vilar (San Martiño)

Coordenadas UTM:  
564221,427579 / 4727459,95495  
Sistema de coordenadas:  
Proyección: (U.T.M.) ETRS89 Zona 29N  
epsg: 25829  
Unidades: metros

Ordenanza ou norma de aplicación: Patrimonio arqueolóxico

Titularidade: Privada

Adscrición cultural: Idade do Ferro - Romano

Clasificación do solo: SR

Adscrición tipolóxica: Castro

/ SRPPC

Nivel de protección do ben: Área de Protección Integral (API)

Uso actual:  
Prados, carballos e monte baixo

Nivel de protección do contorno: Contorno de Protección de Xacementos (CPX)

Obras permitidas: As permitidas segundo o nivel de protección

Estado de conservación:

Viuse alterado gravemente polos traballos agrícolas.

Descrición do ben:

Asentamento de época castrexa e/ou romana que se encontra actualmente alterado de forma importante. Este factor impide realizar unha descrición adecuada sobre a súa morfoloxía ou dimensións. Non obstante, no que respecta á súa adscrición crono-cultural, son destacables as similitudes que presenta con outro asentamento romano moi próximo, como é o castro de Taboada.



CLASIFICACIÓN DO SOLO

- SU
- SNR
- SRPI
- SUD
- SRPO
- SRPA
- SRPF
- SRPAU
- SRPPC
- SRPPX
- SRPEN
- SRPA
- SRPF

PATRIMONIO CULTURAL

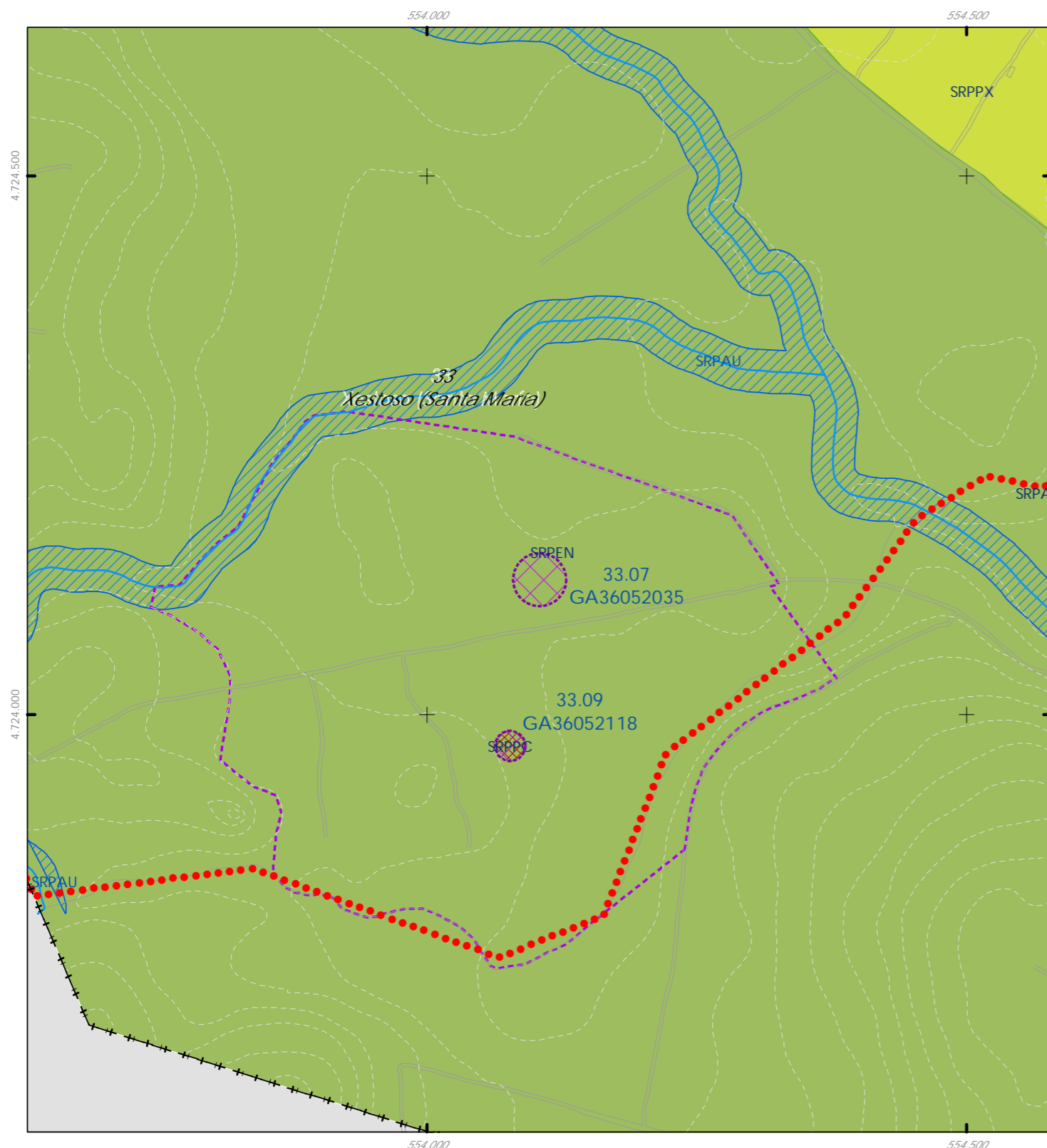
- API - Área de Protección Integral
- CPX - Contorno de protección de Xacemento
- Patrimonio Cultural
- BIC
- Áreas de protección PC
- Camino Real
- Camino de Santiago

REFERENCIAS AOS PLANOS DE ORDENACIÓN:  
Plano SR: 17  
Plano SNR: 079/193  
Plano SU: -

GRÁFICO DE FOLLAS  
GRÁFICO DE HOJAS

A1	A2	A3	A4	A5	A6
B1	B2	B3	B4	B5	B6
C1	C2	C3	C4	C5	C6
D1	D2	D3	D4	D5	D6
E1	E2	E3	E4	E5	E6
F1	F2	F3	F4	F5	F6
G1	G2	G3	G4	G5	G6
H1	H2	H3	H4	H5	H6
I1	I2	I3	I4	I5	I6
J1	J2	J3	J4	J5	J6
K1	K2	K3	K4	K5	K6
L1	L2	L3	L4	L5	L6
M1	M2	M3	M4	M5	M6
N1	N2	N3	N4	N5	N6
O1	O2	O3	O4	O5	O6
P1	P2	P3	P4	P5	P6
Q1	Q2	Q3	Q4	Q5	Q6
R1	R2	R3	R4	R5	R6
S1	S2	S3	S4	S5	S6

Fuente de datos / Fuente de datos:  
- Elaboración propia / Concello de Silleda  
- Elaboración propia / Concello de Silleda



Código do elemento: 33.07 / GA36052035

Página 207 de 209

Denominación: Mámoa de Farelos  
Localización: Xestoso  
Parroquia: Xestoso (Santa María)

Coordenadas UTM:  
554103,9858 / 4724125,11555  
Sistema de coordenadas:  
Proyección: (U.T.M.) ETRS89 Zona 29N  
orig: 25829  
Unidades: metros

Ordenanza ou norma de aplicación: Patrimonio arqueolóxico  
Adscripción cultural: Neolítico - Idade do Bronce  
Adscripción tipolóxica: Túmulo  
Nivel de protección do ben: Área de Protección Integral (API)  
Nivel de protección do contorno: Contorno de Protección de Xacementos (CPX)  
Obras permitidas: As permitidas segundo o nivel de protección

Titularidade: Privada  
Clasificación do solo: SR / SRPPC  
Uso actual: Prados e monte baixo

Estado de conservación:  
A cámara foi destruída polos veciños para aproveitar a pedra.

Descrición do ben:  
Mámoa duns 33 m de diámetro no ele n-s, 31 m no ele l-o e 2 m de altura, cun grande cono de violación provocado pola extracción dos chantos da cámara.



CLASIFICACIÓN DO SOLO

- SU
- SNR
- SRPI
- SUD
- SRPO
- SRPAU
- SRPPC
- SRPPX
- SRPEN
- SRPA
- SPRF

PATRIMONIO CULTURAL

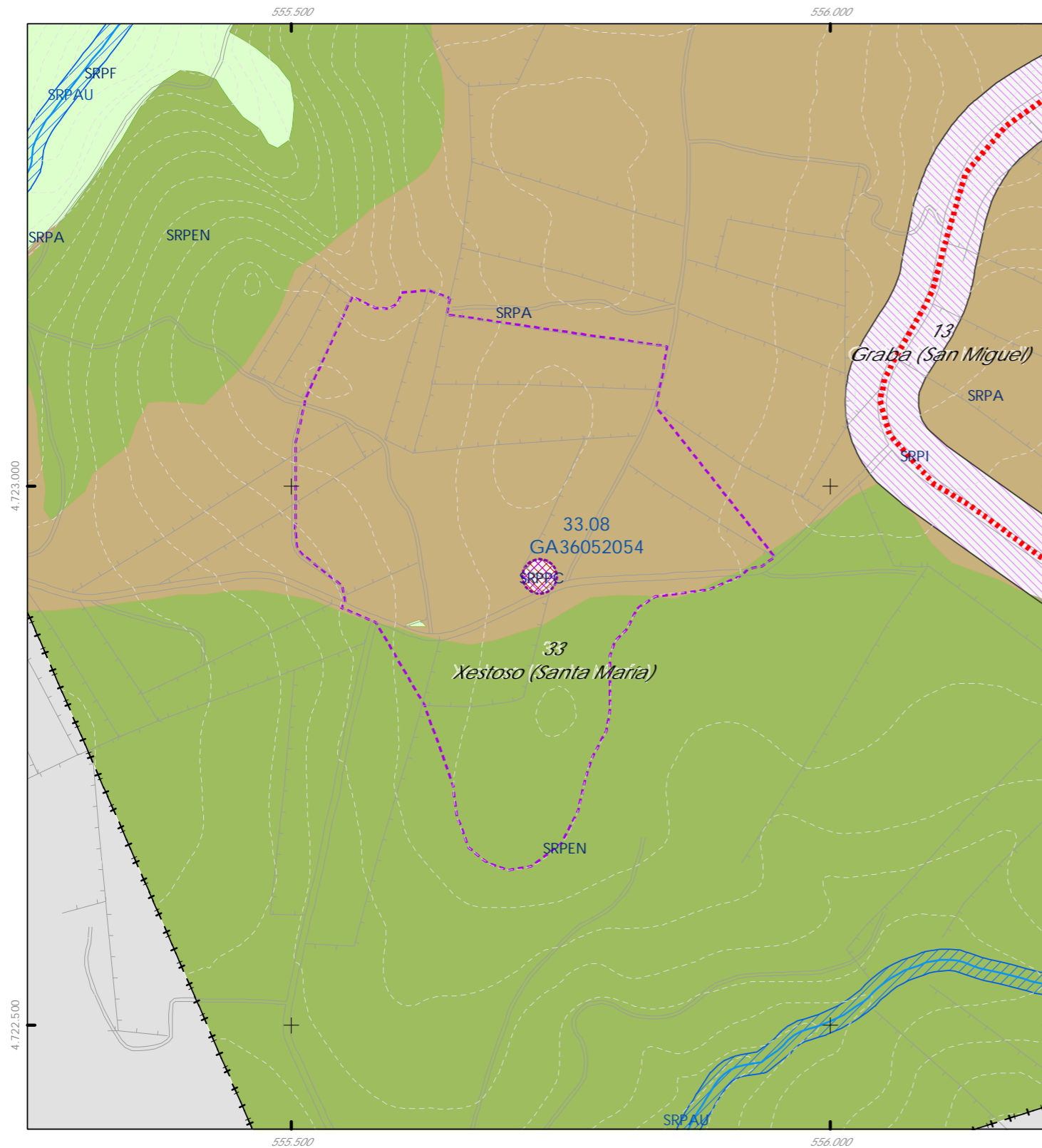
- API - Área de Protección Integral
- CPX - Contorno de protección de Xacemento
- Patrimonio Cultural
- BIC
- Áreas de protección PC
- Camino Real
- Camino de Santiago

REFERENCIAS AOS PLANOS DE ORDENACIÓN:  
Plano SR: L2  
Plano SNR: -  
Plano SU: -



Fonte de datos / Fuente de datos:  
- Elaboración propia / Concello de Silleda  
- Elaboración propia / Concello de Silleda





Código do elemento: 33.08 / GA36052054

Página 208 de 209

Denominación: Mámoa do Coto do Lobo  
Localización: Fontefría  
Parroquia: Xestoso (Santa María)

Coordenadas UTM:  
555730,140667 / 4722916,09339  
Sistema de coordenadas: Proyección: (U.T.M.) ETRS89 Zona 29N  
epsg: 25829  
Unidades: metros

Ordenanza ou norma de aplicación: Patrimonio arqueolóxico  
Adscripción cultural: Neolítico - Idade do Bronce  
Adscripción tipolóxica: Túmulo  
Nivel de protección do ben: Área de Protección Integral (API)  
Nivel de protección do contorno: Contorno de Protección de Xacementos (CPX)  
Obras permitidas: As permitidas segundo o nivel de protección

Titularidade: Privada  
Clasificación do solo: SR / SRPPC  
Uso actual: Prados e monte baixo

Estado de conservación:  
A masa tumular viuse afectada no bordo sur pola ampliación da pista, así como polo peche do terreo, que atravesa o túmulo en sentido L-O.

Descrición do ben:  
Túmulo de importantes dimensións, con 32 m de diámetro no eixo L-O por 29 m no eixo N-S e 1,9 m de altura. Obsérvanse en superficie da masa tumular restos da coiraza pétreo, de cuarzo branco. Presenta un cono de violación duns 8 m de diámetro por 0,7 m de profundidade.



CLASIFICACIÓN DO SOLO

- SU
- SRPAU
- SNR
- SRPPC
- SRPI
- SRPPX
- SUD
- SRPEN
- SRPO
- SRPA
- SRPF

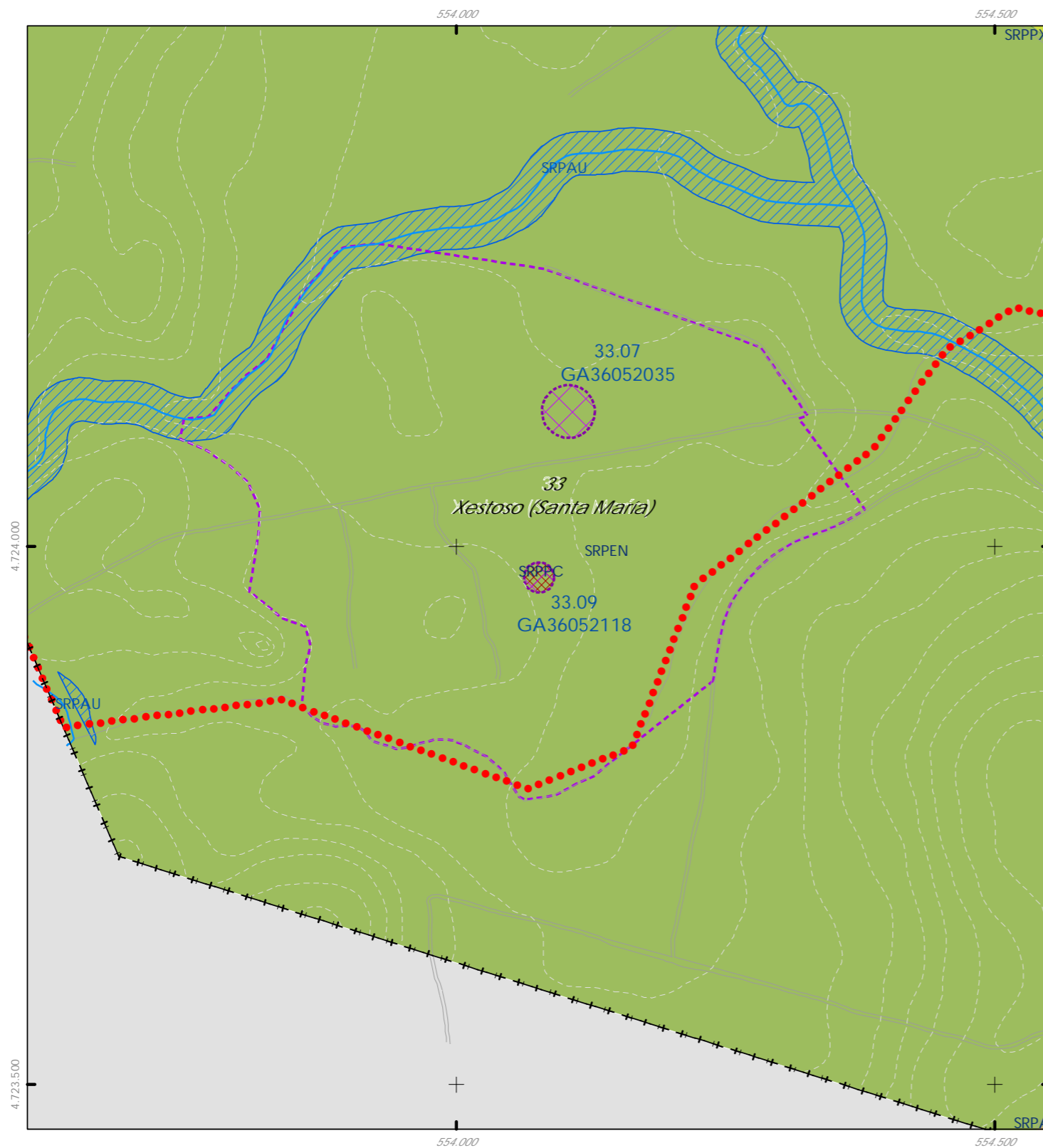
PATRIMONIO CULTURAL

- API - Área de Protección Integral
- CPX - Contorno de protección de Xacemento
- Patrimonio Cultural
- BIC
- Áreas de protección PC
- Camino Real
- Camino de Santiago

REFERENCIAS AOS PLANOS DE ORDENACIÓN:  
Plano SR: M3  
Plano SNR: -  
Plano SU: -



Fuente de datos / Fuente de datos:  
- Elaboración propia / Concello de Silleda  
- Elaboración propia / Concello de Silleda



Código do elemento: 33.09 / GA36052118

Página 209 de 209

Denominación: Mámoa de Farelos - No. 4  
Localización: Xestoso  
Parroquia: Xestoso (Santa María)

Coordenadas UTM:  
554076,646061 / 4723970,82072  
Sistema de coordenadas:  
Proyección: (U.T.M.) ETRS89 Zona 29N  
epsg: 25829  
Unidades: metros

Ordenanza ou norma de aplicación: Patrimonio arqueolóxico  
Adscripción cultural: Neolítico - Idade do Bronce  
Adscripción tipolóxica: Túmulo  
Nivel de protección do ben: Área de Protección Integral (API)  
Nivel de protección do contorno: Contorno de Protección de Xacementos (CPX)  
Obras permitidas: As permitidas segundo o nivel de protección

Titularidade: Privada  
Clasificación do solo: SR / SRPPC  
Uso actual: Prados e monte baixo

Estado de conservación:  
Moi alterada. Practicamente arrasada en altura polos traballos agrícolas.

Descrición do ben:  
Túmulo duns 21 m de diámetro e 0,8 m de altura máxima, moi alterado e rebaixado. Aprécianse indicios de cono de violación, en posición centrada. Non se observan restos de estruturas pétreas.



CLASIFICACIÓN DO SOLO

- SU
- SNR
- SRPI
- SUD
- SRPO
- SRPAU
- SRPPC
- SRPPX
- SRPEN
- SRPA
- SPRF

PATRIMONIO CULTURAL

- API - Área de Protección Integral
- CPX - Contorno de protección de Xacemento
- Patrimonio Cultural
- BIC
- Áreas de protección PC
- Camino Real
- Camino de Santiago

REFERENCIAS AOS PLANOS DE ORDENACIÓN:  
Plano SR: L2  
Plano SNR: -  
Plano SU: -



Fuente de datos / Fuente de datos:  
- Elaboración propia / Concello de Silleda  
- Elaboración propia / Concello de Silleda