

555.000

560.000

565.000

Boqueixón

Vila de Cruces

A Estrada

Lalín

Forcarei

### ÁREAS ESTRATÉXICAS DE CONSERVACIÓN Espazos naturais protexidos

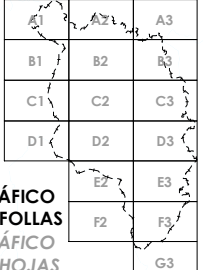


- Brañas de Xestoso
- Serra do Candán
- Sistema Fluvial Ulla-Deza
- Ampliación\_RN2000

555.000

560.000

565.000

Fonte de datos / Fuente de datos:  
 - Elaboración propia / Concello de Silleda  
 - Elaboración propia / Concello de Silleda

 <p><b>GRÁFICO DE FOLLAS</b> <b>GRÁFICO DE HOJAS</b></p>	 <b>Concello de SILLEDA</b>	<p><b>CONCELLO DE SILLEDA (PONTEVEDRA)</b>  <small>AYUNTAMIENTO DE SILLEDA (PONTEVEDRA)</small></p> <p><b>PLAN XERAL DE ORDENACIÓN MUNICIPAL</b>  <small>PLAN GENERAL DE ORDENACIÓN MUNICIPAL</small></p> <p><b>Alfonso Botana S.L.</b>  <small>Aprobación Definitiva</small></p> <p><b>IV.08 PLANOS DE INFORMACIÓN</b>  <small>IV. PLANOS DE INFORMACIÓN</small></p> <p><b>IV.22.1 ÁREAS ESTRATÉXICAS DE CONSERVACIÓN</b>  <small>IV.22.1 ÁREAS ESTRATÉXICAS DE CONSERVACIÓN</small></p>
<p>1 de 1</p>	<p>36052_PXOM_202303_AD</p> <p>Marzo 2023    ETRS 89 29N        Marzo 2023    EPSG: 28829</p> <p>1:65.000</p>	 <p>0    500    1000    2000 Metros</p>