










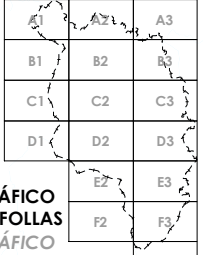

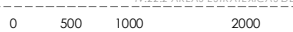


ÁREAS ESTRATÉXICAS DE CONSERVACIÓN
Zonas complementarias

-  Fervenza de Férveda
-  Fervenza do Toxa
-  Fervenzas de Ponte
-  Reserva Fluvial e Tramo de Especial Protección de Especies Ameazadas
-  Tramo interese piscícola
-  Zonas protección captación auga
-  Augas Minero Termais
-  FERVENZA DO RÍO TOXA
-  LAGOA SAGRA DE OLIVES
-  SERRA DO CANDÁN E ZOBRÁ
-  Corredores ecolóxicos

Fonte de datos / Fuente de datos:
- Elaboración propia / Concello de Silleda
- Elaboración propia / Concello de Silleda

 <p>GRÁFICO DE FOLLAS GRÁFICO DE HOJAS</p>	 Concello de SILLEDÁ	<p>CONCELLO DE SILLEDÁ (PONTEVEDRA) AYUNTAMIENTO DE SILLEDÁ (PONTEVEDRA)</p> <p>PLAN XERAL DE ORDENACIÓN MUNICIPAL PLAN GENERAL DE ORDENACIÓN MUNICIPAL</p> <p>Alfonso Botana S.L. Aprobación Definitiva</p> <p>IV.08 PLANOS DE INFORMACIÓN IV. PLANOS DE INFORMACIÓN</p> <p>IV.22.2 ÁREAS ESTRATÉXICAS DE CONSERVACIÓN IV.22.2 ÁREAS ESTRATÉXICAS DE CONSERVACIÓN</p>
<p>1 de 1</p>	<p>36052_PXOM_202302_AD</p> <p>Marzo 2023 ETRS 89 29N Marzo 2023 EPSG: 28829</p> <p>1:65.000</p>	 <p>0 500 1000 2000 Metros</p>